

कार्यालय प्रधान मुख्य वन संरक्षक (कक्ष भू-प्रबंध), वन भवन, तुलसी नगर, म.प्र., भोपाल

क्रमांक/एफ-1/FP/MP/MIN/33660/20218/5351

भोपाल, दिनांक 23.10.2024

प्रति,

उप वन महानिदेशक (केन्द्रीय),
भारत सरकार, पर्यावरण वन एवं जलवायु परिवर्तन मंत्रालय,
क्षेत्रीय कार्यालय, पश्चिम क्षेत्र, केन्द्रीय पर्यावरण भवन
लिंग रोड़ नं. 3, ई-5, रविशंकर नगर, मध्यप्रदेश, भोपाल।

विषय:- वन मंडल सतना के परिक्षेत्र मझगंवा ग्राम पिपरीटोला के वन कक्ष क्र. पी.एफ.-870 के रकबा 4.600 हेक्टेयर वनभूमि में ओपन कास्ट पद्धति से ओकर व्हाट क्ले, लेटराइट खनिज उत्खनन नवीनीकरण का श्री शरद कुमार बंसल, सतना के व्यपवर्तन का आन लाईन प्रस्ताव क्र. FP/MP/MIN/33660/2018

संदर्भ:- भारत सरकार, पर्यावरण वन एवं जलवायु परिवर्तन मंत्रालय, भोपाल का पत्र क्र./6-MPC 066/2018-BHO/ दिनांक 12/09/2023

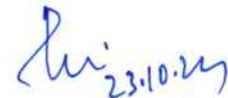
—0—

विषयांकित प्रकरण में भारत सरकार के उक्त संदर्भित पत्र द्वारा चाही गई 03 बिन्दुओं की जानकारी प्राप्त कर निम्नानुसार प्रेषित है :-

क्र.	चाही गई जानकारी	प्रेषित जानकारी
1	A copy of approved mining plan for the renewal period shall be submitted.	चाही गई इस बिन्दु की जानकारी के संबंध में नवीनीकरण अवधि हेतु अनुमोदित माईनिंग प्लान की प्रति प्रस्तुत की गई है, जो संलग्न है।
2	Documentary proof shall be provided to substantiate that the mining lease has been extend to perood upto 31/08/2054.	चाही गई इस बिन्दु की जानकारी के संबंध में कलेक्टर, खनिज शाखा, सतना द्वारा खदान की मूल स्वीकृति दिनांक 01.09.2004 से 31.08.2054 (50 वर्ष) तक मान्य करते हुये खनि पट्टाधारी से अनुबंध दिनांक 20.01.2021 को निष्पादित किया गया है। निष्पादित अनुबंध एवं रजिस्ट्री की प्रति संलग्न प्रेषित है।
3	The proposal is related to renewal of mining lease, hence status of the safety zone shall be required.	चाही गई इस बिन्दु की जानकारी के संबंध में लेख है कि प्रस्ताव खनन पट्टा नवीनीकरण का होने से सुरक्षा क्षेत्र की जांच वनमण्डलाधिकारी, सतना द्वारा कराई गई है, जिसमें खदान क्षेत्र पी.एफ.-870 श्री शरद कुमार बंसल को पूर्व स्वीकृत खदान रकबा 4.600 हेक्टेयर आवेदित क्षेत्र के सेफटी जोन 7.5 मीटर छोड़ा गया है। इस सेफटी जोन में पौधा रोपण भी किया गया है। निरीक्षण के दौरान सेफटी जोन में 900 पौधों से अधिक पौधे जीवित अवस्था में पाये गये हैं।

उपरोक्तानुसार प्राप्त जानकारी संलग्न प्रेषित कर निवेदन है कि प्रकरण में भारत सरकार की आवश्यक अनुमति प्राप्त कर अवगत कराने का कष्ट करे।

संलग्न:- उपरोक्तानुसार।



(एच.एस.मोहन्ता)


अपर प्रधान मुख्य वन संरक्षक (भू-प्रबंध)
मध्यप्रदेश, भोपाल

पृ. क्रमांक/एफ-1/ FP/MP/MIN/33660/20218/ 5352

भोपाल, दिनांक 23.10.2024

प्रतिलिपि:-

- 1 मुख्य वन संरक्षक, रीवा वृत्त, रीवा, मध्यप्रदेश
 - 2 वन मण्डल अधिकारी, सामान्य वन मण्डल, सतना मध्य प्रदेश
 - 3 श्री शरद कुमार बंसल, मु.पो. जैतवारा, जिला सतना मध्य प्रदेश
- की ओर सूचनार्थ अग्रेषित


अपर प्रधान मुख्य वन संरक्षक (भू-प्रबंध)
मध्यप्रदेश, भोपाल



कार्यालय वनमण्डल अधिकारी, वनमण्डल सतना, मध्य प्रदेश

(मुख्यारगंज रेल्वे फाटक के पास सिबिल लाईन सतना)

E-mail-dfotsatna@mp.gov.in

Phone- 07672-223355

क्रमांक / मा0चि0 / 7924
प्रति,

सतना, दिनांक /27/9 /2024

✓ अपर प्रधान मुख्य वन संरक्षक
(भू-प्रबंध)
वन भवन, भोपाल

विषय:- सतना जिले के परिक्षेत्र मझगवां ग्राम-पिपरीटोला के कक्ष क्रमांक पीएफ-870(नया) रकवा 4.600 हे0 संरक्षित वनभूमि ओपन कास्ट पद्धति से ओकर व्हाइट क्ले, लेटराइट खनिज उत्खनन नवीनीकरण हेतु - श्री शरद कुमार बंसल को उपयोग पर देने बावत।

संदर्भ:- आपका पत्र क्रमांक/4502 दिनांक 10.10.2023

उपरोक्त विषयांतर्गत संदर्भित पत्र से भारत सरकार, पर्यावरण वन एवं जलवायु परिवर्तन मंत्रालय, भोपाल द्वारा सतना जिले के परिक्षेत्र मझगवां ग्राम-पिपरीटोला के कक्ष क्रमांक पीएफ-870(नया) रकवा 4.600 हे0 संरक्षित वनभूमि ओपन कास्ट पद्धति से ओकर व्हाइट क्ले, लेटराइट खनिज उत्खनन नवीनीकरण हेतु - श्री शरद कुमार बंसल को उपयोग पर देने के सम्बन्ध में 03 बिन्दुओं पर जानकारी चाही गई है।

भारत सरकार, पर्यावरण वन एवं जलवायु परिवर्तन मंत्रालय, भोपाल द्वारा 03 बिन्दुओं पर चाही गई जानकारी निम्नानुसार है-

क्र0	आपत्ति के बिन्दु	पालन प्रतिवेदन
1	A copy of approved mining plan for the renewal period shall be submitted.	प्रकरण में नवीनीकरण अवधि हेतु अनुमोदित खनन योजना की प्रति आवेदक संस्था द्वारा प्रस्तुत की गई है, जिसे संलग्न कर तीन प्रतियों में आपकी ओर प्रेषित है। परिशिष्ट-1
2	Documentary proof shall be provided to substantiate that the mining lease has been extend to period upto 31-08-2054	प्रकरण में कलेक्टर, खनिज कार्यालय सतना द्वारा खदान की मूल स्वीकृति दिनांक 01.09.2004 से 31.08.2054 (50 वर्ष) तक मान्य करते हुए खनिजपट्टाधारी से अनुबंध दिनांक 20.01.2021 को निष्पादित किया गया है। आवेदक द्वारा प्रस्तुत अनुबंध निस्पादन एवं रजिस्ट्री की प्रति तीन प्रतियों में संलग्न कर आपकी ओर प्रेषित है। परिशिष्ट-2
3	The proposal is related to renewal of mining lease, hence status of the safety zone shall be required.	बिन्दु क्रमांक तीन के पालन में प्रस्ताव खनन पट्टा नवीनीकरण का होने से सुरक्षा क्षेत्र की स्थिति की जांच करायी गई, जिसमें खदान क्षेत्र पीएफ-870 श्री शरद कुमार बंसल को पूर्व स्वीकृति खदान रकवा 4.600 हेक्टेयर आवेदित क्षेत्र के सेपटी जोन 7.5 मीटर छोड़ा गया है एवं सेपटी जोन में पौध रोपण किया है। निरीक्षण के दौरान सेपटी जोन में 900 पौधों से अधिक पौधे जीवित अवस्था में पाये गये है।

अतएव प्रतिवेदन मय संलग्न सहित आपकी ओर अवलोकनार्थ एवं आवश्यक कार्यवाही हेतु सादर सम्प्रेषित है।

संलग्न:-परिशिष्ट-1 एवं 2 तीन-तीन प्रतियों में।



अपर प्रधान मुख्य वन संरक्षक (भू-प्रबंध)
मध्यप्रदेश, भोपाल

वनमण्डल अधिकारी
वनमण्डल सतना

पृष्ठांकन/मा0चि0/ 7925 सतना, दिनांक /27/9 /2024
प्रतिलिपि,

- मुख्य वन संरक्षक, रीवा वृत्त रीवा की ओर सूचनार्थ एवं आवश्यक कार्यवाही हेतु सादर सम्प्रेषित।
- श्री शरद कुमार बंसल, ग्राम पो0 जैतवारा, जिला सतना की ओर सूचनार्थ।

वनमण्डल अधिकारी
वनमण्डल सतना

संचालनालय
भौमिकी तथा खनिकर्म मध्यप्रदेश
29 ए, खनिज भवन, अरेरा हिल्स, भोपाल
फोन एवं फैक्स-0755-2551795
Email- dirgeomn@nic.in

प्रति,

श्री/श्रीमती/मेसर्स SHARAD KUMAR BANSAL

विषय- खनन स्कीम अनुमोदन बाबत

सन्दर्भ- खनन स्कीम आवेदन क्रमांक F 3-144/95/12/2 दिनांक 18/06/2003

उपरोक्त विषयागत खनिज साधन विभाग, भौमिकी तथा खनिकर्म म.प्र., जिला SATNA के आदेश क्रमांक 39201 दिनांक 07/01/2024 के तहत मेसर्स/श्री/श्रीमती SHARAD KUMAR BANSAL को जिला SATNA तहसील MAJHGAWAN ग्राम piparitola के खसरा नंबर 11P रकबा 8.0000 हेक्टेयर क्षेत्र पर Laterite, Ochre, White Clay खनिज हेतु उत्खनिपट्टा स्वीकृत होकर अनुबंधित है। उक्त उत्खनिपट्टे हेतु खनन योजना/अंतिम खनन स्कीम पत्र क्रमांक 39201 दिनांक 07/01/2024 द्वारा अनुमोदित की गई थी। उक्त खनन योजना/खनन स्कीम अवधि पूर्ण होने के फलस्वरूप आर.क्यू.पी. श्री SUSHIL KUMAR BAJPAI द्वारा उक्त उत्खनिपट्टे हेतु खनन स्कीम तैयार की गई है।

यह खनन स्कीम-

म.प्र. गौण खनिज नियम 1996 के नियम 42 (च)(2) के तहत अनुमोदन हेतु प्रस्तुत की गई है

यह कि-

म.प्र. गौण खनिज नियम 1996 के नियम 42 (च)(4) में प्रदत्त शक्तियों के अधीन प्रस्तुत खनन स्कीम का अनुमोदन प्रदान किया जाता है।

यह अनुमोदन निम्नलिखित शर्तों के अधीन होगा

- 1 खनन स्कीम का अनुमोदन केन्द्र सरकार, राज्य सरकार अथवा अन्य किसी प्राधिकारी द्वारा समय-समय पर लागू किये गये कानूनों पर किसी प्रकार का प्रतिकूल प्रभाव डाले बिना किया गया है।
- 2 इस खनन स्कीम का अनुमोदन किसी भी न्यायालय के सक्षम क्षेत्राधिकार के किसी अन्य आदेश या निर्देश पर प्रभाव डाले बिना किया गया है। यदि यह अनुमोदन किसी अन्य कानून या अदालत के आदेश/निर्देश से प्रतिकूल होता है, तो यह अनुमोदन तत्काल रद्दमाना जायेगा।
- 3 पट्टाधारी द्वारा खान एवं खनि (विकास और विनियमन) अधिनियम 1957 उसके अधीन बनाये गये नियमों उपबंधों तथा मध्यप्रदेश गौण खनिज नियम 1996 तथा The Metalliferous Mines Regulations 1961 पालन किया जायेगा।
- 4 किसी भी स्तर पर यदि यह देखा गया कि खनन स्कीम में दी गई जानकारी गलत है या गलत तरीके से तथ्यों को प्रस्तुत किया गया है, तो इस खनन स्कीम का अनुमोदन तत्काल प्रभाव से रद्द कर दिया जायेगा।
- 5 यह अनुमोदन मध्यप्रदेश गौण खनिज नियम 1996 के नियम 42(च) अनुसार सम्पूर्ण पट्टा कालावधि तक विधिमान्य खनन योजना के आगामी दिनांक 01/09/2024 से 31/08/2029 दिनांक तक की अवधि के लिये मान्य होगी। मध्यप्रदेश गौण खनिज नियम 1996 के नियम 42(च)(3) अनुसार खनन स्कीम उक्त 5 वर्ष की समाप्ति के पहले, न्यूनतम 120 दिवस पूर्व अनुमोदन हेतु प्रस्तुत की जानी होगी।
- 6 उक्त स्कीम अवधि में निम्नानुसार खनिज उत्पादन मात्रा अनुमोदित की जाती है।

वर्ष	अवधि	अनुमोदित खनिज उत्पादन मात्रा	उत्पादन इकाई (घन मीटर / टन)
प्रथम वर्ष	01/09/2024 से 31/08/2025	13500	METRIC TONNE
द्वितीय वर्ष	01/09/2025 से 31/08/2026	12398	METRIC TONNE
तृतीय वर्ष	01/09/2026 से 31/08/2027	12398	METRIC TONNE
चतुर्थ वर्ष	01/09/2027 से 31/08/2028	12398	METRIC TONNE
पंचम वर्ष	01/09/2028 से 31/08/2029	25002	METRIC TONNE

- 7 यदि अनुमोदित खनन योजना के उत्खनन योग्य खनिज भण्डार (Mineable Reserve) में, भविष्य में वृद्धि होती है, तो ऐसी परिस्थितियों में पट्टाधारी द्वारा उपांतरित खनन योजना के अनुमोदन पश्चात् उत्खनन योग्य खनिज भण्डार (Mineable Reserve) में बढी हुई मात्रा के लिये पट्टाधारी द्वारा अतिरिक्त स्टाम्प शुल्क का भुगतान किया जायेगा और पट्टाधारी द्वारा एक पूरक अनुबंध निष्पादन भी संपादित किया जायेगा।
- 8 भारत सरकार पर्यावरण, वन तथा जलवायु परिवर्तन मंत्रालय द्वारा जारी अधिसूचनाओं के अंतर्गत पर्यावरण अनुमति प्रदूषण संबंधित सम्मति प्राप्त किया जाना अनिवार्य होगा।
- 9 खनन योजना में अनुमोदित गई खनिज मात्रा, पर्यावरण अनुमति में अनुमोदित खनिज मात्रा तथा प्रदूषण नियंत्रण बोर्ड द्वारा प्रदाय की गई अनापति में दर्शाई गई खनिज मात्रा में से जो न्यूनतम मात्रा हो का उत्पादन किया जावेगा।
- 10 पट्टाधारी द्वारा स्वीकृत क्षेत्र का Differential Global Positioning System (DGPS) सर्वे कराया जायेगा तथा कार्यालय कलेक्टर, खनि शाखा को DGPS रिपोर्ट प्रस्तुत की जायेगी।
- 11 यह अनुमोदन Laterite, Ochre, White Clay खनिज हेतु प्रदान किया जा रहा है।
- 12 मध्यप्रदेश गौण खनिज नियम 1996 के नियम 42(ज) (6) अनुसार वित्तीय प्रत्याभूती रुपये 600000 हैं।
- 13 यदि पट्टाधारी द्वारा अधिनियम/नियम के किसी प्रावधान का उल्लंघन किया गया है, तो वह इस स्कीम के अनुमोदन होने से मुक्त नहीं कहलाएगा। जहां आवश्यक हो वहां राज्य शासन से अनुमति प्राप्त करना होगा।
- 14 उत्खनन कार्य प्रारम्भ करने के पूर्व पट्टाधारी द्वारा उत्खनन से सम्बंधित जानकारी Cbud (Call before you dig) App पर अनिवार्यतः दर्ज की जायेगी।

Signature valid

Digitally Signed by Shri
Anurag Chaudhary
Date: 7/29/2024 1:33:12 PM

- 15 खान में खनन कार्य अनुमोदित खनन योजना/खनन स्कीम के अनुसार किया जाये। इस हेतु पट्टाधारी खनन योजना/खनन स्कीम की एक प्रति अपनी खान पर स्थित कार्यालय में अनिवार्य रूप से रखेगा साथ ही खान के खनन अभियंता, खान प्रबंधक या अन्य कोई जवाबदार व्यक्ति जो कि खान से संबंधित समस्त कार्यो का प्रभारी हो, को उसके दिन प्रतिदिन क्रियान्वयन हेतु उपलब्ध करायेगा, जिससे खनन कार्य अनुमोदित खनन योजना/खनन स्कीम के अनुरूप किया जा सके। यदि अनुमोदित खनन योजना/ खान बंद करने की योजना आदि में किसी प्रकार का उपांतरण आवश्यक वाछनीय है तो पट्टाधारी द्वारा गौण खनिज नियम 1996 के नियम 42/ अनुसार अनुमोदन हेतु उपांतरित खनन योजना प्रस्तुत की जानी होगी तथा उपांतरित खनन योजना के अनुसार ही खनन सक्रियाए की जानी होगी अन्यथा नियमानुसार दण्डनीय होगा।

संचालक

प्रतिलिपी:-

1. कलेक्टर (खनि शाखा) जिला- SATNA की और सूचनार्थ एवं आवश्यक कार्यवाही हेतु प्रेषित ।
2. Recognize Qualified Person (RQP) श्री/श्रीमति SUSHIL KUMAR BAJPAI सूचनार्थ

संचालक

Signature valid

Digitally Signed by Shri
Anurag Chaudhary
Date: 7/29/2024 1:33:12 PM

SCHEME OF MINING OF

PIPARITOLA LATERITE, WHITE CLAY & OCHRE MINE

Village – Piparitola, Tehsil - Majhgawan,
District- Satna, State - Madhya Pradesh
Compartment Number – P 203 Old (New – P 870),

Q. L. Area – 8.0 ha. (Area Applied for Surrender -3.40 ha,
Area for Mining – 4.572 ha and
0.028 ha for extraction path)

Period of Quarry Lease Sanctioned – 50 years w.e.f. 01.09.2004 to 31.08.2054

Submitted Under Rule
42 (F) of Madhya Pradesh Minor Mineral Rules 1996

Lessee -

Shri Sharad Kumar Bansal

P.O. Jaitwara, Distt.- Satna (M.P.)
Pin Code - 485221
Mob – 7389467467

Prepared by :

Sushil Kumar Bajpai

Regd. No. – RQP/DGMMP/233/2021

C/o. Balram Singh Associates Pvt. Ltd.

Chopra Colony, P.O.- Maihar
Distt.- Satna (M.P.) Pin : 485771
Mob – 919425185701
e-mail : bsapl.myr@gmail.com

Signature Not Verified
Digitally Signed by Shri K P
Dinkar
Date: 4/23/2024 5:40:22 PM

Signature valid
Digitally Signed by Shri
Anurag Chandhary
Date: 7/29/2024 1:33:12 PM

Chapter 1: GENERAL INFORMATION

1.1 : Lease Details

Name of Lessee:	Sharad Kumar Bansal
Address of Lessee:	P.O.- Jaitwara Dist. – Satna (M.P.) Pin code - 485221
Type of Lessee :	Private Individual
Name of Quarry Lease:	Piparitola Laterite, White Clay & Ochre
District:	Satna
Tehsil:	Majhgawan
Village:	Piparitola
Lease Area (Ha):	8.0 ha (Area Applied for Surrender -3.40 ha, Area for Mining – 4.572 ha and 0.028 ha for extraction path)
Forest Area (Ha):	8.0 ha
Name of Minerals:	Laterite, White Clay & Ochre
Use of Mineral:	Laterite - Cement, White Clay & Ochre – Colour washing

1.2: Initial/subsequent Lease grant details

Grant order no and date	From	To	Lease deed execution date
GO letter No – F 3-144/95/12/2 dated 18/06/2003.	0	10 year	Execution - 08/06/2004 Registration – 01/09/2004
50 Years Extension under Section 8A(6) of MMMDR Amendment Act 2015	01/09/2014	31/08/2054	Execution - 20/01/2021 Registration – 20/04/2021

1.3: Mining Plan Submission Criteria Details

Type of document	Scheme of Mining
Reasons for modification (if applicable)	Not Applicable
Proposed Period of Document	5 Years w.e.f. 01/09/2024 to 31/08/2029 N.B.- The statutory approvals viz Forest Clearance, EC under EIA Notification 2006 and new CTO has to be obtained after approval of the Scheme of Mining. This will take at least 8 months time i.e. up to 31-08-2024. Thus proposal has been given from 01/09/2024 to 31/08/2029.
Under the Rule of	42 (F) of Madhya Pradesh Minor Mineral Rules 1996
Date:	Not Applicable

Signature Not Verified
Digitally Signed by Shri K P
Dinkar
Date: 4/23/2024 5:40:22 PM

Signature valid
Digitally Signed by Shri
Anurag Chaudhary
Date: 7/29/2024 1:33:12 PM

Sushil Kumar Bajpai Digitally signed
by Sushil
Kumar Bajpai

1.4: Approval of last Mining Plan / SOM -

Sl. No.	Letter no.	Date	Period		Type Of Approved Document
			From	To	
1	M.P./Satna/Ochre/M PLN/G-36 / 1997- 98/3668	04/12/1997	01/09/2004	31/03/2009	Mining Plan over
2	M.P./Satna/Ochre/M PLN/Mod-4/ 2004-05	14/10/2004	01/04/2006	31/03/2011	Modification of Mining plan over 8.0 ha. The mine 1 st opened on 20.02.2007.
3	M.P./Satna/Laterite /M.Sch.-19/11-12	10/10/2011	10/10/2011	31/08/2014	Scheme of Mining
4	M.P./Satna/Lat./MP/ FMCP-01/ 2011-12	18/10/2011	-	-	Final Mine Closure Plan over 3.40 ha

1.5: Transfer of Lease Area Subsequent to Grant

S.N.	Transfer of lease deed Number	Date of execution of Transfer lease deed	Name of Transferor
1	Not Applicable	Not Applicable	Not Applicable

1.6: Mine Location Details

Topo sheet Number:	63 D/13
--------------------	---------

1.7: Location of Boundary Pillars -

Pillar No.	Pillar Latitude (dd:mm:ss.ss)	Pillar Longitude(dd:mm:ss.ss)
1	24°50'40.5"	80°55'6.4"
2	24°50'40.5"	80°55'06.9"
3	24°50'42.8"	80°55'06.8"
4	24°50'46.7"	80°55'16.0"
5	24°50'50.7"	80°55'15.5"
6	24°50'49.3"	80°55'08.8"
7	24°50'50.0"	80°55'06.1"

1.8: Recognized Qualified Person Details

S. N.	Prefix	Name	RQP Registration No.	Registration Valid upto	Address	Mobile no.	Email
1	Sri	Sushil Kumar Bajpai	RQP/DGMMP /233/2021	27.09.2026	C/o. Balram Singh Associates Pvt. Ltd. Chopra Colony, P.O.- Maihar, Pin-485771, District.: Satna (M.P.)	094251 85701	bsapl.myr@g mail.com

Signature Not Verified
Digitally Signed by Shri K P
Dinkar
Date: 4/23/2024 5:40:22 PM

Signature valid
Digitally Signed by Shri
Anurag Chaudhary
Date: 7/29/2024 1:33:12 PM

Sushil Kumar Bajpai
Digitally signed by Sushil Kumar Bajpai

Chapter 2: Geology & Exploration

2.1: Geology

2.1.1: Topography

Terrain	Undulating
---------	------------

Relief

Highest Level (m) from MSL	Lowest Level (m) from MSL	Average Level (m) from MSL
390	360	375

Drainage Pattern	Order of Stream	Minimum Distance of Stream from Lease Area (m)
Radial	Order 2	275

2.1.2: Details of Physiographic features and Infrastructures available in and around the lease/block area

Description	Location if existing Within the lease/ block area.	Distance from boundary periphery in kms, if existing outside the lease/block area. (within 5.00Kms)	Remark if any
River/Nallah/Reservoir	No	0.275 0.38	Hathiya Nalla in west Sitwa Nala in east
Public roads (Tar road, cart road)	No	0.145	Jaitwara-Kulkaria Road
Railway track	No	5.66	Manikpur-Satna
Human settlements	No	1.25	Village Piparitola
Archaeological monuments/ places of worships/public utilities etc.	No	None	NA
Wild life sanctuaries/ national parks	No	None	NA
Coastal Regulation Zone (CRZ)	No	None	NA
Power transmission lines/telephone lines	No	None	NA
Firing range	No	None	NA
Ordinance factory	No	None	NA
Grazing land/ burial ground or cremation ground	No	None	NA
Any other specify	No	None	NA

Particulars	Distance from lease boundary in kms
Nearby village	1.25 Km - Village Piparitola
Nearest Railway station	7.12 – Khutaha RS
Nearest Port	None
Distance of SH/NH from lease area	9.10 Km (Satna-Chitrakoot SH 11)

Signature Not Verified
Digitally Signed by Shri K P
Dinkar
Date: 4/23/2024 5:40:22 PM

Signature valid
Digitally Signed by Shri
Anurag Chaudhary
Date: 7/29/2024 1:33:12 PM

Sushil
Kumar
Bajpai
Digitally
signed by
Sushil Kumar
Bajpai

2.1.3: REGIONAL GEOLOGY

REGIONAL GEOLOGY *

The General succession of rocks is summarized as under: -

Regional Geological Succession:

Period/Sub Period	Age	Geological Formation	Associated Mineral Deposits
Recent	1 M.Y.	Alluvium	Ground Water
Pleistocene	18 M.Y.	Laterite & Bauxite	Bauxite deposits of Rewa, Satna etc.
Cretaceous to Palaeocene	64 to 97 M.Y.	Deccan Trap Basalt, Bagh, Lametas (Infra - trappean)	Gem varieties of Quartz, Road material, Limestone deposit of Dhar, Jhabua district.
Upper Carboniferous to lower Cretaceous	97 to 320 M.Y.	Gondwana Supergroup	Coal deposits of Betul, Sidhi, Shahdol and Chhindwara, Jabalpur, districts. Clay deposits of Katni, Shahdol district etc.
Proterozoic - III	570 to 900 M.Y.	Bhander Group Rewa Group	Limestone deposits of Damoh, Katni, Satna districts etc. Conglomeratic Diamond field of Panna district.
Proterozoic	900 to 1800 M.Y.	Kaimur Group Semri Group	Diamondiferous kimberlites of panna distt., limestone deposits of mandsaur, Rewa, Satna distt. Lead-zinc deposits of damoh distt.
Proterozoic I to II	-	Gwalior Group, Bijawar Group Chilpi Group	Rock Phosphate of Sagar distt. Dolomite deposit of Mandla district, Iron ore deposit of Jabalpur district (uneconomic) Minor occurrences of Mn ore.
Proterozoic - I	1600 to 2500 M.Y.	Sausar Group Aravalli Group	Manganese deposit of Balaghat and Chhindwara distt., Copper deposit of Balaghat. Phosphorite and Mn deposits of Jhabua distt.
Archaean to Proterozoic - I	-	Sakoli Group Bundelkhand granite	Pyrophyllite-Diaspore of Tikamgarh, Chhatarpur distt., Granite for cutting / polishing.
Archaean	Older than 2500 M.Y.	Amgaon Group peninsular gneisses, Older granites and Magmatites.	-

Sushil
Kumar
Bajpai

Digitally
signed by
Sushil Kumar
Bajpai

Signature valid

Signature Not Verified
Digitally Signed by Shri K P
Dinkar
Date: 4/23/2024 5:40:22 PM

Digitally Signed by Shri
Anurag Chaudhary
Date: 7/29/2024 1:33:12 PM

2.1.4: Local Geology & Structure

2.1.4.1: Local Geological Set-up *

The Ochre deposit of the lease area is derived from Upper Rewa Sandstone in Rewa group of Vindhyan Super group and belongs to Pleistocene period.

Period/Sub Period	Age	Geological Formation	Associated Mineral Deposits
Pleistocene	18 M.Y.	Laterite & Bauxite, Ochre	Ochre, Laterite & Bauxite deposits of Rewa, Satna etc.

2.1.4.2: Structure *

The surface area is covered by blanket of lateritic soil containing laterite. The summarised account of succession of rocks is furnished below -

Recent	Sandy Soil/ Lateritic soil	-	0 to 1m
	Weathered Sand Stone	-	0.5m to 6.0m
Rewa	Red Ochre	-	4m to 7m
Group	Loose Sand Stone	-	Contd.

Ochre/Clay - The mineral ochre is formed from the ferruginous sandstone of Rewa group. The origin is considered due enrichment of ferric oxide in sand stone having leaching action by water. The insoluble constituents like silica are removed by the constant flow of water, leaving behind the Soluble Iron oxide in form of ochre bed. The anhydrous Iron oxide imparting red colour.

The host rock is weathered sand stone. It provides both the hang wall and foot wall. The mineralised area has been demarcated on geological plan.

The ochre is medium hard (hardness about 3.5) and having bulk density of 2.

2.1.4.3: Nature/Form of Mineral/Thickness of OB and Mineral:

Lump

2.2: Exploration –

2.2.1: Summary of the Previous Exploration (for fresh grant) / During Last Plan Period (For existing leases) –

Name of the Agency	Nil
--------------------	-----

2.2.2: Pitting –

No. of pits:-	0
---------------	---

Sl. No.	Year	Pit ID	Length of Pit (m)	Width of Pit (m)	Depth of Pit (m)	Depth (from)	Depth (to)	Running meters	Litho units exposed
No	0	No	0	0	0	0	0	0	NA

Signature Not Verified
Digitally Signed by Shri K P
Dinkar
Date: 4/23/2024 5:40:22 PM

Signature valid

Digitally Signed by Shri
Anurag Chaudhary
Date: 7/29/2024 1:33:12 PM

Sushil Kumar
Bajpai
Digitally signed
by Sushil
Kumar Bajpai

2.2.3: TRENCHING –

No. of Trench :-	0
------------------	---

Sl. No.	Year	Trench ID	Length of Trench (m)	Width of Trench (m)	Depth of Trench (m)	Depth (from)	Depth (to)	Running meters	Litho units exposed
No	0	No	0	0	0	0	0	0	NA

2.2.4 Exploratory Drilling (Core/non Core)

Year	Explorati on agency	Core holes		Non-core (RC/DTH)		Grand total		Attach log sheet of each borehole in csv/excel format.
		Number of boreholes drilled	Total meter	Number of boreholes drilled	Total metres	Total boreholes	Total meters	
Nil	No	0	0	0	0	0	0	NA

2.2.5: Sampling

Sl. No	Type of sample	No of samples collected	Number of samples analyzed	Location		Remark if any
				Latitude	Longitude	
1	Nil	0	0	NA	NA	

2.2.6: Chemical Analysis

S. No.	Sample ID	Minerals	Radical with grade in %	Name of Agency	Type of agency	Attachment
1	Nil	Nil	NA	NA	NA	NA

2.2.7: Beneficiation Studies (if applicable)

Sl. No.	Type of Beneficiation	Number of Samples	Attach
1	Nil	0	Not Applicable

2.2.8: Bulk Density Study

Method adopted for calculating bulk density of ore and waste

As par SOP Of IBM

Sl. No.	Mineral	Number of samples	Bulk Density Established (t/m ³)
<u>1</u>	Ochre	3	2.0

Sushil Kumar Bajpai
Digitally signed by Sushil Kumar Bajpai

Signature Not Verified
Digitally Signed by Shri K P Dinkar
Date: 4/23/2024 5:40:22 PM

Signature valid
Digitally Signed by Shri Anurag Chaudhary
Date: 7/29/2024 1:33:12 PM

2.2.9: Area Covered under Exploration

Level of exploration	Area in Ha		Total area in Ha.
	Forest	Non-forest	
G-1	0	0	0
G-2	4.572	0	4.572
G-3	0	0	0
G-4	0	0	0
Area proved as Non-mineralized	0	0	0
Area to be explored	0	0	0
Total	4.572	0	4.572

2.3: Reserve / Resource Estimation Method

2.3.1: Methodology -

Resource / Reserve Estimation Method	Block area method
--------------------------------------	-------------------

Methodology -

The total mineral resources and reserves have been calculated by Block / Surface area method. In this method the surface mineralised area is multiplied by the average thickness of ore body to give the volume. This has been multiplied by the bulk density and recovery (90%) to find out the tonnage. The mineral reserve thereafter has been calculated by depleting remaining resources from total mineral resources.

2.3.2: Resource Calculation -

Sl. No.	Block	Block area (sqmtr)	Influence (m)	Depth in mtr	Volume (m ³)	Bulk Density (t/m ³)	Resource Quantity (t)	Level of Exploration
1	Block	50056	NA	4.5	225252	2.0	405454	332
Recovery, Ochre = 90%				Total			405454	

2.3.3: Calculation of blocked resources

Sl. No.	Reserves blocked due to	Block	Block area (sqmtr)	Influence (m)	Depth in mtr	Volume (m ³)	Bulk Density (t/m ³)	Resource Quantity (t)
1	Ultimate Pit limit	Block	7500	NA	4.5	33750	2.0	60750
2	Others (slope stability)	Block	2835	NA	4.5	12757.50	2.0	22964
3	Surrendered area	Block	7500	NA	4.5	33750	2.0	60750
Total								144464

Sushil
Kumar
Bajpai

Digitally
signed by
Sushil Kumar
Bajpai

Signature valid

Signature Not Verified
Digitally Signed by Shri K P
Dinkar
Date: 4/23/2024 5:40:22 PM

Digitally Signed by Shri
Anurag Chaudhary
Date: 7/29/2024 1:33:12 PM

2.3.4: Calculation of Reserve -

Sl. No.	Block	Block area (sqmtr)	Influence (m)	Depth in mtr	Volume (m ³)	Bulk Density (t/m ³)	Reserves Quantity (t)
1	Block	32221	NA	4.5	144994.50	2.0	260990
						Total	260990

2.3.5: Applied for Schedule 5 minerals & Dimensional Stone

Mineral	Ochre
Reserves/ Resources estimated as on	06/01/2024
UNIT of estimation	Ton

Classification	Code	Quantity			Grade	
		Forest	Non-Forest	Total	Forest	Non-Forest
A. Mineral Reserve						
1. Proved Mineral Reserve (A)	111	0	0	0	NA	NA
2. Probable Mineral Reserve (A)	121	0	0	0	NA	NA
3. Probable Mineral Reserve (A)	122	260990	0	260990	Moderate	NA
B. Remaining Resources						
1. Feasibility Mineral Resource (B)	211	0	0	0	NA	NA
2. Prefeasibility Mineral Resource (B)	221	0	0	0	NA	NA
3. Prefeasibility Mineral Resource (B)	222	144464	0	144464	Moderate	NA
4. Measured Mineral Resource (B)	331	0	0	0	NA	NA
5. Indicated Mineral Resource (B)	332	0	0	0	NA	NA
6. Inferred Mineral Resource (B)	333	0	0	0	NA	NA
7. Reconnaissance Mineral Resource (B)	334	0	0	0	NA	NA
Total Mineral Resources (A+B)		405454	0	405454		

2.4: Future Exploration Proposal

2.4.1: Geological Mapping

Sl. No.	Year	Scale	Area Covered (ha)
1	5 th	1:1000	4.572

2.4.2: Pitting

Number of pits	0
----------------	---

Sl. NO.	Year	Land type	Pit ID	Length of Pit (m)	Width of Pit (m)	Depth of Pit (m)	Latitude	Longitude
1	0	0	0	0	0	0	0	0

Sushil Kumar Bajpai
Digitally signed by Sushil Kumar Bajpai

Signature valid

Signature Not Verified
Digitally Signed by Shri K P Dinkar
Date: 4/23/2024 5:40:22 PM

Digitally Signed by Shri Anurag Chaudhary
Date: 7/29/2024 1:33:12 PM

2.4.4: Exploratory Drilling

Core Drilling & Non-Core Drilling

S No	Year	No. of boreholes	Total mtr	Type of borehole	Grid interval
1	NA	NA	NA	NA	NA

2.4.5: Sampling

Sl. No.	Type of Sample	Number of Samples proposed	Area Covered (ha)	Latitude	Longitude
1	Na	NA	NA	NA	NA

Sushil
Kumar
Bajpai

Digitally
signed by
Sushil Kumar
Bajpai

Signature Not Verified
Digitally Signed by Shri K P
Dinkar
Date: 4/23/2024 5:40:22 PM

Signature valid
Digitally Signed by Shri
Anurag Chaudhary
Date: 7/29/2024 1:33:12 PM

Chapter 3

MINING OPERATIONS

3.1: Mining Method (Opencast/Semi mechanized / Mechanised/Manual)

3.1.1: Existing Method of Mining	Not Applicable
----------------------------------	----------------

None	None	None	None
------	------	------	------

3.1.2: Proposed Method of Mining	Mechanised
----------------------------------	------------

HEMM without drilling and blasting	Combination of loaders and tippers	
------------------------------------	------------------------------------	--

Reasons for proposed changes	Not Applicable
------------------------------	----------------

3.2: Operational Parameters-

3.2.1: EXISTING PITS

S. No.	Pit ID	Pit Status	Area Covered by Pit (Ha)	Pit Dimension (m x m x m)
1	Pit 1	Inactive	0.23	70 x 33 x (4 - 12)m
2	Pit 2	Inactive	0.475	85 x 56 x 4 m

3.2.2: DUMP

S. No.	Dump ID	Dump Status	Type of Dump	Total of Dump Quantity (t/cum)	Area covered by Dump (Ha)	Height (m)	Location
1	Nil	Nil	Nil	Nil	Nil	Nil	NA

3.2.3: STOCK

S. No.	Stack ID	Type of Stack	Total Stack of Quantity (t)	Area covered by Stack (Ha)	Height (m)
1	Nil	Nil	Nil	Nil	Nil

Sushil
Kumar
Bajpai

Digitally
signed by
Sushil Kumar
Bajpai

Signature Not Verified
Digitally Signed by Shri K P
Dinkar
Date: 4/23/2024 5:40:22 PM

Signature valid
Digitally Signed by Shri
Anurag Chaudhary
Date: 7/29/2024 1:33:12 PM

**3.3: Opencast Mining
3.3.1 Bench Parameters**

Pit Id	Year	Max Height of the Benches in Over Burden (m)	Min Width of the Benches in Over Burden (m)	Slope of the Bench in Over Burden (degree)	Max Height of the Benches in Mineral (m)	Minimum Width of the Benches in Mineral (m)	Slope of the Bench in Mineral (degree)	Overall Slope of Pit (degree)	Number of Benches in Top Soil	Number of Benches in Over Burden	Number of Benches in Mineral	Max Depth of Workings (m RL)	Depth of Water Table (m)	Max Slope Angle of Haul Roads (1 in)
Pit 1	01/09/2024 - 31/08/25	4	4	60	3	3	60	45	0	2	2	363m RL	320m RL	16
Pit 2	01/09/2024 - 31/08/25	1	1.5	60	3	3	60	45	0	1	1	369m RL	320m RL	16
Pit 1	01/09/2025 - 31/08/26	4	4	60	3	3	60	45	0	2	2	366m RL	320m RL	16
Pit 2	01/09/2025 - 31/08/26	1	1.5	60	3	3	60	45	0	1	1	368m RL	320m RL	16
Pit 1	01/09/2026 - 31/08/27	4	4	60	3	3	60	45	0	2	2	367m RL	320m RL	16
Pit 2	01/09/2026 - 31/08/27	1	1.5	60	3	3	60	45	0	1	1	368m RL	320m RL	16
Pit 1	01/09/2027 - 31/08/28	4	4	60	3	3	60	45	0	2	2	367m RL	320m RL	16
Pit 2	01/09/2027 - 31/08/28	1	1.5	60	3	3	60	45	0	1	1	368m RL	320m RL	16
Pit 1	01/09/2028 - 31/08/29	4	4	60	3	3	60	45	0	2	2	367m RL	320m RL	16
Pit 2	01/09/2028 - 31/08/29	1	1.5	60	3	3	60	45	0	1	1	368m RL	320m RL	16

Sushil Kumar Bajpai
Digitally signed by Sushil Kumar Bajpai

Signature valid
Digitally Signed by Shri Anurag Choudhary
Date: 7/29/2024 1:33:12 PM

Signature Not Verified
Digitally Signed by Shri K P Dinkar
Date: 4/23/2024 5:40:22 PM

3.3.2: Year wise Opencast Development

Sr. No	Year	Pit ID	Bench	Direction	Bulk Density of Overburden (BD1) (ton/m3)	Bulk Density of Mineral (BD2) (tonn/m3)	Top Soil Volume (Length x Width x Height) (m3)	Over Burden Volume (Length x Width x Height) (m3)	ROM Volume (Length x Width x Height) (m3)	ROM Quantity (t)	Recovery	Inter burden (t)	Production Main (t)	Location of advancement	OB to Ore Ratio (ton/m3)						
1	01/09/2024 - 31/08/25	Pit 1	B1-B4	NW	1.8	2.0	0	7900	5200	10400	0.9	520	9360	East	-						
2	01/09/2024 - 31/08/25	Pit 2	B1-B2	SE	1.8	2.0	0	1100	2300	4600	0.9	230	4140	East	-						
3	01/09/2025 - 31/08/26	Pit 1	B1-B4	NW	1.8	2.0	0	5655	4518	9036	0.9	451	8132.40	East	-						
4	01/09/2024 - 31/08/25	Pit 2	B1-B2	SE	1.8	2.0	0	850	2370	4740	0.9	237	4266	East	-						
5	01/09/2026 - 31/08/27	Pit 1	B1-B4	NW	1.8	2.0	0	5655	4518	9036	0.9	451	8132.40	East	-						
6	01/09/2026 - 31/08/27	Pit 2	B1-B2	SE	1.8	2.0	0	850	2370	4740	0.9	237	4266	East	-						
7	01/09/2027 - 31/08/28	Pit 1	B1-B4	NW	1.8	2.0	0	5655	4518	9036	0.9	451	8132.40	East	-						
8	01/09/2027 - 31/08/28	Pit 2	B1-B2	SE	1.8	2.0	0	850	2370	4740	0.9	237	4266	East	-						
9	01/09/2028 - 31/08/29	Pit 1	B1-B4	NW	1.8	2.0	0	11000	9300	18600	0.9	930	16740	East	-						
10	01/09/2028 - 31/08/29	Pit 2	B1-B2	SE	1.8	2.0	0	1700	4590	9180	0.9	459	8262	East	-						
Total													75697.20	4203	84108	42054	41215	84108	4203	75697.20	-

Sushil Kumar Bajpai
Digitally signed by Sushil Kumar Bajpai

Signature valid
Digitally Signed by Shri Anurag Chaudhary
Date: 7/29/2024 1:33:12 PM

Signature Not Verified
Digitally Signed by Shri K P Dinkar
Date: 4/23/2024 5:40:22 PM

S. No.	Year	Pit ID	Total Topsoil Volume (m ³)	Total Over Burden Volume (m ³)	Total Over Burden Quantity (t)	Total ROM Volume (m ³)	Total ROM Quantity (t)
1	01/09/2024 - 31/08/25	Pit 1	0	7900	14220	5200	10400
2	01/09/2024 - 31/08/25	Pit 2	0	1100	1980	2300	4600
3	01/09/2025 - 31/08/26	Pit 1	0	5655	10179	4518	9036
4	01/09/2024 - 31/08/25	Pit 2	0	850	1530	2370	4740
5	01/09/2026 - 31/08/27	Pit 1	0	5655	10179	4518	9036
6	01/09/2026 - 31/08/27	Pit 2	0	850	1530	2370	4740
7	01/09/2027 - 31/08/28	Pit 1	0	5655	10179	4518	9036
8	01/09/2027 - 31/08/28	Pit 2	0	850	1530	2370	4740
9	01/09/2028 - 31/08/29	Pit 1	0	11000	19800	9300	18600
10	01/09/2028 - 31/08/29	Pit 2	0	1700	3060	4590	9180
Total			0	41215	74187	35115	84108

3.3.3: Transportation & Hauling Equipment

S. No.	Type	Make	Capacity (m3)	No. of Equipments
1	Dumper	Tata	14	3
2	Water tanker	Tata	5	1

Sushil Kumar Bajpai
Digitally signed by Sushil Kumar Bajpai

Signature valid

Signature Not Verified
Digitally Signed by Shri K P Dinkar
Date: 4/23/2024 5:40:22 PM

Digitally Signed by Shri Anurag Chaudhary
Date: 7/29/2024 1:33:12 PM

3.4: Material Handling Summary

3.4.1: Studies Undertaken

Blast Vibration Study Report	No	(If yes attach report as annexure)
Slope Stability Study Report	No	(If yes attach report as annexure)
Recovery Study Report	No	(If yes attach report as annexure)
Hydrological Study Report	No	(If yes attach report as annexure)
Mineral Beneficiation Study Report	No	(If yes attach report as annexure)
Subsidence Study Report	No	(If yes attach report as annexure)
Geotechnical Study Report	No	(If yes attach report as annexure)
Any Other Study Report	No	(If yes attach report as annexure)
Bulk Density Study Report	No	(If yes attach report as annexure)

3.4.4: Calculation Summary –

Year	01/09/2024 - 31/08/25	01/09/2025 - 31/08/26	01/09/2026 - 31/08/27	01/09/2027 - 31/08/28	01/09/2028 - 31/08/29	Total
(A) Total ROM quantity (t)	15000.00	13776.00	13776.00	13776.00	27780.00	84108.00
(B) Saleable ore from ROM (t)	13500.00	12398.40	12398.40	12398.40	25002.00	75697.20
(C) Proposed Dump Handling Quantity (t)	0	0	0	0	0	0
(D) Saleable Ore recovered from dump workings (t)	0	0	0	0	0	0
(E) Total Saleable Ore (t) (=B+D)	13500.00	12398.40	12398.40	12398.40	25002.00	75697.20
(F) Total Quantity Handled (t)	15000.00	13776.00	13776.00	13776.00	27780.00	84108.00

3.5: Machine Calculation

3.5.1: Mine Schedule

Number of Average Working Days in One Year (A)	300
Number of Shifts per Day (B)	1
Effective Shift Time	7 hours

3.5.2: Machinery Requirement

S. No.	Machinery	Required (Nos)
1	Atlas Copco Compressor	0
2	Jack Hammer	0
3	L M 100 Drill	0
4	L & T PC- 200/ Hyd. Excavator	1
5	Dumpers	3

Sushil
Kumar
Bajpai

Digitally
signed by
Sushil Kumar
Bajpai

Signature valid

Signature Not Verified
Digitally Signed by Shri K P
Dinkar
Date: 4/23/2024 5:40:22 PM

Digitally Signed by Shri
Anurag Chaudhary
Date: 7/29/2024 1:33:12 PM

3.6 Blasting Requirement (if applicable)

3.6.1: Blasting & Explosive parameter

S.N	Drill Pattern / Spacing of Holes (m)	Burden of Holes (m)	Number of Rows / Rings	Yield per Holes in Waste (m ³)	Frequency of Blasting in a Week	Maximum Number of Holes Blasted in a Round	Charge per Hole (kg)	Charge per Round (kg)	Explosive Requirement Per Month in Development (kg)	Powder Factor in Development / Waste (kg/t)	Depth Of Hole
1	NA	NA	NA	NA	NA	NA	NA	NA	NA	NA	NA

3.8: Waste Management

3.8.1: Existing Dump

S. No.	Year	Dump ID	Type of Dump	Proposed Area (ha)	Height (m)	Total Dump Quantity (m ³)	Existing Dump Location
1	1	Nil	Nil	Nil	Nil	Nil	Nil

3.8.2: New Dump

S. No.	Year	Dump ID	Type of Dump	Proposed Area (ha)	Height (m)	Total Dump Quantity (m ³)	New Dump Location
1	1	Nil	Nil	Nil	Nil	Nil	Nil

3.9: Use of Minerals

Sl. No.	Proposed Use Of Mineral *	Name Of Mineral	Relevant Use Of Mineral	Physical Specifications	Chemical Specifications
1	Non Captive	Ochre	Color Washing	Staining power, brilliance and fineness	NA

Sushil Kumar Bajpai
Digitally signed by Sushil Kumar Bajpai

Signature Not Verified
Digitally Signed by Shri K P Dinkar
Date: 4/23/2024 5:40:22 PM

Signature valid
Digitally Signed by Shri Anurag Chaudhary
Date: 7/29/2024 1:33:12 PM

Chapter 4: PROGRESSIVE MINE CLOSURE PLAN

4.1: Status of Land

Total Area Degraded				Total mined out area Reclaimed and Rehabilitated			Other Areas Reclaimed and Rehabilitated		
Total area under excavation in the lease		Area under Dumps (in hect)	Area under utility services (in hect)	Area under Stack yards (in hect)	Mined out Area Reclaimed but not rehabilitated (in hect)	Mined out Area fully Rehabilitated from Reclaimed area (in hect)	Area under Water Reservoir considered Rehabilitated (in hect)	Stabilized Waste dump Rehabilitated (in hect)	Virgin area under Green Belt (in hect)
Area under mining operation	Mined Out area in the lease								
0.705	0.50	0	0.303	0	0	0.50	0	0	0.60

4.2: Progressive Reclamation and Rehabilitation Plan

4.2.1: Backfilling

Quantity of Waste / Fill Material Available at Site (m ³)	41215
Availability of Top Soil for Spreading (m ³)	0
Spread Area (m ²)	5785

4.2.1.1: Year Wise Proposal

Sr No	Year	Pit ID	Area (m ²)	Top RL	Bottom RL	Estimated Expenditure (INR)
1	01/09/2024 - 31/08/25	Pit 1	279	370.50	364.50	197500.00
2	01/09/2024 - 31/08/25	Pit 2	304	366.50	365.50	27500.00
3	01/09/2025 - 31/08/26	Pit 1	361	370.50	366.50	141375.00
4	01/09/2025 - 31/08/26	Pit 2	685	369.50	368.50	21250.00
5	01/09/2026 - 31/08/27	Pit 1	317	370.50	367.50	141375.00
6	01/09/2026 - 31/08/27	Pit 2	595	369.50	368.50	21250.00
7	01/09/2027 - 31/08/28	Pit 1	335	370.50	367.50	141375.00
8	01/09/2027 - 31/08/28	Pit 2	807	370.00	369.00	21250.00
9	01/09/2028 - 31/08/29	Pit 1	909	370.50	367.50	275000.00
10	01/09/2028 - 31/08/29	Pit 2	1193	370.00	369.00	42500.00

Sushil
Kumar
Bajpai

Digitally
signed by
Sushil Kumar
Bajpai

Signature Not Verified
Digitally Signed by Shri K P
Dinkar
Date: 4/23/2024 5:40:22 PM

Signature valid

Digitally Signed by Shri
Anurag Chaudhary
Date: 7/29/2024 1:33:12 PM

4.2.2: Water Reservoir

Average Rainfall of The Area (mm)	1141.5
Proposed Area under Water Storage	0.00

4.2.2.2: Protective measures (Please specify running meter)

4.2.2.2.1: Fencing			
Year	Proposed Fencing Length (m)	Co- ordinates from	Co- ordinates to
01/09/2024 - 31/08/25	0	0	0
01/09/2025 - 31/08/26	0	0	0
01/09/2026 - 31/08/27	0	0	0
01/09/2027 - 31/08/28	0	0	0
01/09/2028 - 31/08/29	0	0	0

4.2.2.2.2: Retaining Wall			
Year	Proposed Wall Length (m)	Co- ordinates from	Co- ordinates to
01/09/2024 - 31/08/25	0	0	0
01/09/2025 - 31/08/26	0	0	0
01/09/2026 - 31/08/27	0	0	0
01/09/2027 - 31/08/28	0	0	0
01/09/2028 - 31/08/29	0	0	0

4.2.3: Green Belt Development

4.2.3.1: Cumulative work done (up to end of previous block of five years)					
Sr. No	Total Expenditure Incurred up to Last Year (INR)	Area Covered (Ha)	Number of Plants	of	Survival Rate (%)
1	200000.00	0.60	1000		90

4.2.3.2: Year Wise Proposal						
Sr. No	Year	Green Belt Location (s)	Area Proposed to be Covered (Ha)	Number of Plants Proposed	Expected Survival Rate (%)	Estimated Expenditure (INR)
1	01/09/2024 - 31/08/25	0	0	0	0	0
2	01/09/2025 - 31/08/26	0	0	0	0	0
3	01/09/2026 - 31/08/27	0	0	0	0	0
4	01/09/2027 - 31/08/28	0	0	0	0	0
5	01/09/2028 - 31/08/29	0	0	0	0	0

Signature Not Verified
Digitally Signed by Shri K P Dinkar
Date: 4/23/2024 5:40:22 PM

Signature valid
Digitally Signed by Shri Anurag Chaudhary
Date: 7/29/2024 1:33:12 PM

Sushil Kumar Bajpai
Digitally signed by Sushil Kumar Bajpai

4.2.4: Dump Area Stabilization & Development

Sr. No	Year	Dump ID	No of Terraces	Average Height of Terraces (m)	Length of Toe Wall (m)	Length of Garland Drain (m)	Area Stabilized (Ha)	Method of Stabilization	Estimated Expenditure (INR)	No of Check Dams
1	01/09/2024 - 31/08/25	-	0	0	0	0	0	0	0	Nil
2	01/09/2025 - 31/08/26	-	0	0	0	0	0	0	0	Nil
3	01/09/2026 - 31/08/27	-	0	0	0	0	0	0	0	Nil
4	01/09/2027 - 31/08/28	-	0	0	0	0	0	0	0	Nil
5	01/09/2028 - 31/08/29	-	0	0	0	0	0	0	0	Nil

4.2.5: TOPSOIL MANAGEMENT

4.2.5.1: Cumulative Work Done

Sl. No.	Top Soil Generated (m ³)	Top Soil Utilized (m ³)	Topsoil Stored (m ³)	Total expenditure incurred as on date (₹)
1	0	0	0	0

4.2.5.2: Year Wise Proposal

Year	Topsoil Generated (m ³) (A)	Topsoil Utilized (m ³) (B)	Topsoil Stored (m ³) (A-B)	Estimated Expenditure (INR)
01/09/2024 - 31/08/25	0	0	0	0
01/09/2025 - 31/08/26	0	0	0	0
01/09/2026 - 31/08/27	0	0	0	0
01/09/2027 - 31/08/28	0	0	0	0
01/09/2028 - 31/08/29	0	0	0	0

Sushil Kumar Bajpai Digitally signed by Sushil Kumar Bajpai

Signature Not Verified
Digitally Signed by Shri K P Dinkar
Date: 4/23/2024 5:40:22 PM

Signature valid
Digitally Signed by Shri Anurag Chaudhary
Date: 7/29/2024 1:33:12 PM

4.2.6 LAND USE OF LEASE AREA AT THE EXPIRY OF LEASE PERIOD (CONCEPTUAL STAGE)

Total Area Degraded				Non Degraded area	Total mined out area and Reclaimed and Rehabilitated			Other Areas Reclaimed and Rehabilitated			
Mined Out area in the lease	Area under Dumps(in hect)	Area under the Tailing Dam	Area under utility services(in hect)	Area undisturbed/virgin	Mined out Area Reclaimed but not rehabilitated(in hect)	Mined out Area fully Rehabilitated from Reclaimed area(in hect)	Area under Water Reservoir considered Rehabilitated (in hect)	Stabilized Waste dump Rehabilitated (in hect)	Virgin area under Green Belt (in hect)	Rehabilitated Area under utility services(in hect)	Rehabilitated Area under Tailing dam (in hect)
3.83	0	0	0.00	0.77	0	3.83	0	0	0.77	0	0

4.3 FINANCIAL ASSURANCE

4.60 ha @ 75000/- per hectare = Rs 375000/-

Sushil Kumar Bajpai Digitally signed by Sushil Kumar Bajpai

Signature Not Verified
Digitally Signed by Shri K P Dinkar
Date: 4/23/2024 5:40:22 PM

Signature valid
Digitally Signed by Shri Anurag Chaudhary
Date: 7/29/2024 1:33:12 PM

Chapter 5:

Review of Previous Proposals (Not applicable for fresh grant)

5.1: General:

LEASE AREA UTILISATION

Sl. No.	Type of land use (in ha)	Area at the beginning of the proposal period	Area proposed under activity	Actual Area utilized in the proposal period	Deviation	Reasons for deviation
1	Mining	0.26	1.015	0.745	-0.27	Working was closed during 2013-14 & 2014-15
2	Mineral storage	0	0	0	0	Nil
3	Tailing Pond	0	0	0	0	Nil
4	Roads	0.128	0.128	0.303	0.175	Nil
5	Infrastructure (Workshop, administrative building etc.)	0	0	0	0	Nil
6	OB/waste dump	0	0	0	0	Nil
7	Top soil preservation	0	0	0	0	Nil
8	Others	0	0.04	0.04	0	Nil
9	Total area put to use	0.388	1.183	1.088	-0.095	Nil
10	Excavated area reclaimed	0	0.125	0.50	0.375	Nil
11	Waste dump area reclaimed	0	0	0	0	Nil
12	Undisturbed Area	4.212	3.417	3.512	-	Nil
	Total	4.60	4.60	4.60	-	Nil

5.2: Technical Details

5.2.1: Exploration

Particulars	Proposals	Achievement	Deviation	Reasons for deviation
Number of Boreholes/ Pits/ Trenches	NA	NA	NA	NA
Boreholes Meterage (If Boreholes selected in first row) (m)	NA	NA	NA	NA
Grid	NA	NA	NA	NA

Sushil
Kumar
Bajpai

Digitally
signed by
Sushil Kumar
Bajpai

Signature Not Verified
Digitally Signed by Shri K P
Dinkar
Date: 4/23/2024 5:40:22 PM

Signature valid
Digitally Signed by Shri
Anurag Chaudhary
Date: 7/29/2024 1:33:12 PM

5.2.2: Mine Development (Opencast/ Dump Mining)

Particulars	Proposed	Actual	Deviation	Reasons for deviation
5.2.2.1: Generation of Ore/Waste While Development				
Ore (ton)	51131.00	25808.00	-25323	Working was closed during 2013-14 & 2014-15
Waste (cum)	31420	16000	-15420	Working was closed during 2013-14 & 2014-15
Generated Waste while ROM recovery (cum)	2841	1434	-1407	NA
Dumping Site (For Surface)	0	0	0	NA
Removal of waste/ over burden in cubic meters	31420	16000	-15420	NA
Generated Waste while ROM recovery (cum)	2841	1434	-1407	NA
Dumping site of waste/ overburden	0	0	0	NA
5.2.2.2: Excavation				
Lateral extent	1.015	0.745	-0.27	Working was closed during 2013-14 & 2014-15
Vertical extent	12	12	0	NA

5.2.3: Backfilling

Particulars	Proposals	Achievement	Deviation	Reasons for deviation
Site (Co-ordinates)	N 2747933 - N 2747960 E 491763 - E 491940	N 2747933 - N 2747974 E 491763 - E 491959	Nil	More area backfilled by reducing the height of backfilling
Area (ha)	0.424	0.50	0.076	
Depth (m)	6.0	3.0	-3.0	
Volume Backfilled (CuM)	31420	16000	-15420	
Backfilled Area available for Reclamation and Rehabilitation	0.299	0	0.299	
Backfilled Area Reclaimed and Rehabilitated	0.125	0.50	0.375	
Balance Backfilled Area	0.299	0	-0.299	

**Sushil
Kumar
Bajpai**

Digitally signed by Sushil Kumar Bajpai

Signature valid

Signature Not Verified
Digitally Signed by Shri K P Dinkar

Digitally Signed by Shri Anurag Chaudhary

Date: 4/23/2024 5:40:22 PM

Date: 7/29/2024 1:33:12 PM

5.2.4: Year wise Production of Mineral(s):

Year	Proposals			Achievement			Reasons for deviation
	ROM	Mineral	Waste/Mineral Reject	ROM	Mineral	Waste/Mineral Reject	
2011-12	15486	13937	9841	14954	13459	9000	Nil
2012-13	13776	12398	7193	13721	12349	7000	Nil
2013-14	13776	12398	7193	0	0	0	Mine was closed by forest deptt
2014-15	13776	12398	7193	0	0	0	Mine was closed by forest deptt

5.2.5: Environment Compliances

Particulars	Proposals	Achievement	Deviation	Reasons for deviation
Afforestation (Dumps/Benches/Backfilled Area etc.)				
2011-12	50	250	NA	Nil
2012-13	50	400	NA	Nil
2013-14	110	0	0	Mine was closed by forest deptt
2014-15	115	0	0	Mine was closed by forest deptt

Sushil
Kumar
Bajpai

Digitally
signed by
Sushil Kumar
Bajpai

Signature Not Verified
Digitally Signed by Shri K P
Dinkar
Date: 4/23/2024 5:40:22 PM

Signature valid

Digitally Signed by Shri
Anurag Chaudhary
Date: 7/29/2024 1:33:12 PM

CONSENT LETTER/ UNDERTAKING/ CERTIFICATE FROM THE APPLICANT :

- (1) The **Scheme of Mining** in respect of **Piparitola Laterite, White Clay & Ochre Mine** over an area of 8.0 ha (Area Applied for Surrender -3.40 ha, Area for Mining - 4.572 ha and 0.028 ha for extraction path), in Village **Piparitola**, Tehsil - **Majhgawan**, District - **Satna, Madhya Pradesh**, under Rule 42 (F) (2) of M. P. Minor Mineral Rules 1996 has been prepared by **RQP Sushil Kr Bajpai RQP/DGMMP/233/2021** C/o M/s Balram Singh Associates Pvt. Ltd. This is to request the Director, Directorate of Geology and Mining, Bhopal, to make any further correspondence regarding any correction of the **Scheme of Mining** with the said recognized person at their address below :-

Sushil Kr Bajpai

C/o Balram Singh Associates Pvt. Ltd.

Chopra Colony, P.O.- Maihar, District : Satna (M.P.) Pin: 485771

e-mail-bsapl.myr@gmail.com

We hereby undertake that all modifications / updating as made in the said **Scheme of Mining** by the said recognized person be deemed to have been made with our knowledge and consent and shall be acceptable on us and binding in all respects.

- (2) It is certified that the Progressive Mine Closure plan of **Piparitola Laterite, White Clay & Ochre Mine** of Sharad Kumar Bansal complies with all statutory Rules, Regulations, Orders made by the Central or State Government, Statutory organization, Court etc which have been taken into consideration and wherever any specific permission is required the lessee will approach the concerned authorities.

I also give an undertaking to the effect that all the measures proposed in Closure Plan will be implemented in time bound manner as proposed.

The information furnished in the **Progressive Mine Closure plan** is true and correct to the best of our knowledge and records.

- (3) "The provisions of **Mines Act, Rules and Regulations** made there under have been observed in the **Scheme of Mining** over an area of **8.0 ha**. In **Satna** district in **M.P.** state belonging to **Piparitola Laterite, White Clay & Ochre Mine** and where specific permissions are required, the applicant will approach the **D.G.M.S.** Further, standards prescribed by **D.G.M.S.** in respect of **miners' health** will be strictly implemented".

Signature of the Applicant



SHARAD KUMAR BANSAL

(Applicant)

Place : Jaitwara

Date : 06.01.2024

Signature Not Verified
Digitally Signed by Shri K P
Dinkar
Date: 4/23/2024 5:40:22 PM

Signature valid
Digitally Signed by Shri
Anurag Chaudhary
Date: 7/29/2024 1:33:12 PM

CERTIFICATE FROM RQP

The provisions of the **M. P. Minor Mineral Rules 1996** have been observed in the preparation of the **Scheme of Mining** for **Piparitola Laterite, White Clay & Ochre Mine** over an area of **8.0 ha**, of **Sharad Kumar Bansal**, in Village **Piparitola**, Tehsil - **Majhgawan**, District - **Satna, Madhya Pradesh**, State and whenever specific permissions are required, the applicant will approach the concerned authorities of **State Govt.** The information furnished in the **Scheme of Mining** is true and correct to the best of our knowledge.

Date: 06.01.2024

SIGNATURE OF RQP

Sushil Digitally
Kumar signed by
Bajpai Sushil Kumar
Bajpai Bajpai

Sushil Kumar Bajpai

Regd. No. – RQP/DGMMP/233/2021

C/o Balram Singh Associates Pvt. Ltd.

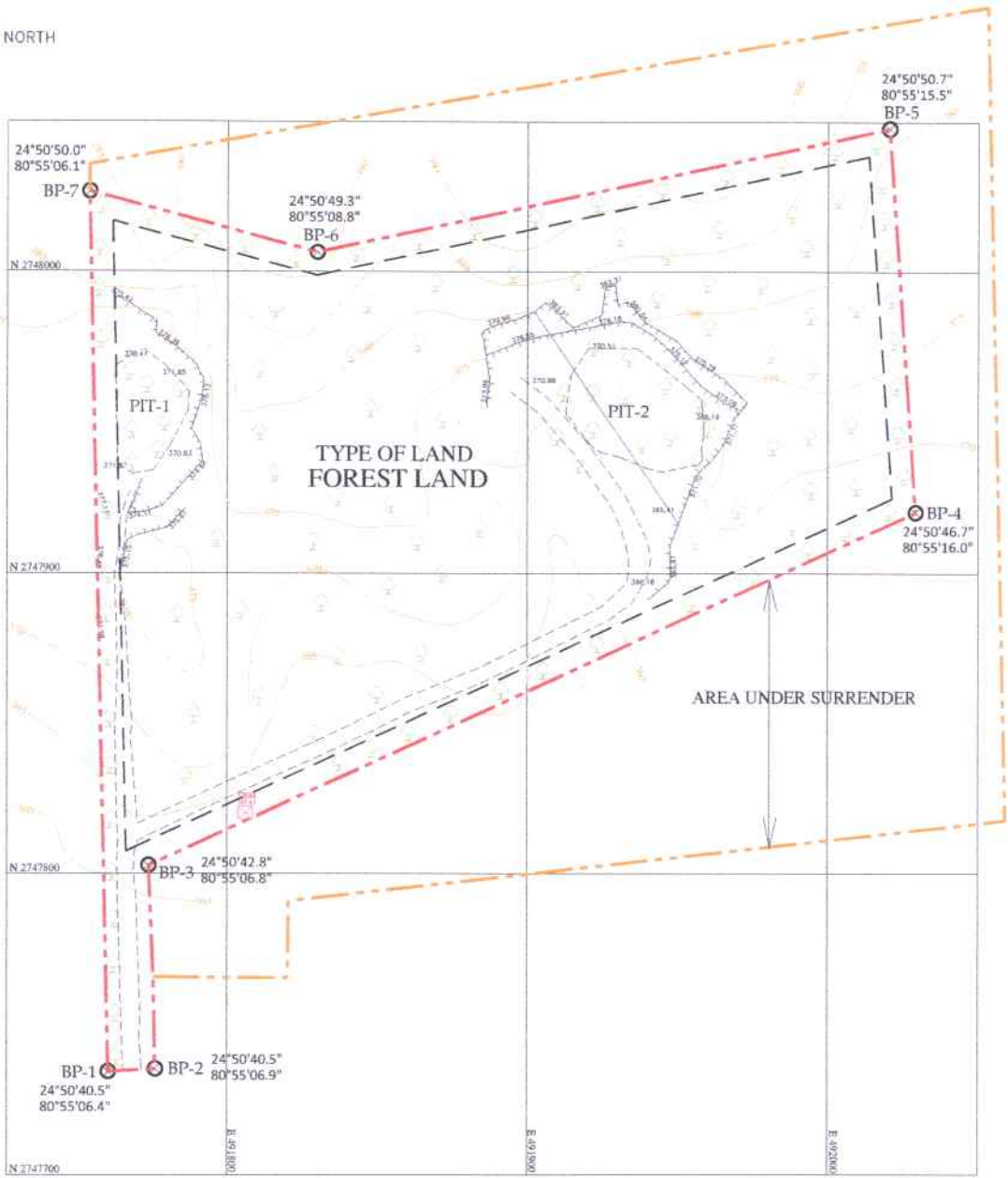

Signature Not Verified
Digitally Signed by Shri K P
Dinkar
Date: 4/23/2024 5:40:22 PM

Signature valid
Digitally Signed by Shri
Anurag Chaudhary
Date: 7/29/2024 1:33:12 PM

PLATES

Signature Not Verified
Digitally Signed by Shri K P
Dinkar
Date: 4/23/2024 5:40:22 PM

Signature valid
Digitally Signed by Shri
Anurag Chaudhary
Date: 7/29/2024 1:33:12 PM



INDEX

LEASE BOUNDARY	
UPL/7.5M BARRIER ZONE	
GRID LINE	
ROAD	
CONTOUR	
PIT	
AREA UNDER SURRENDER	
TREE	

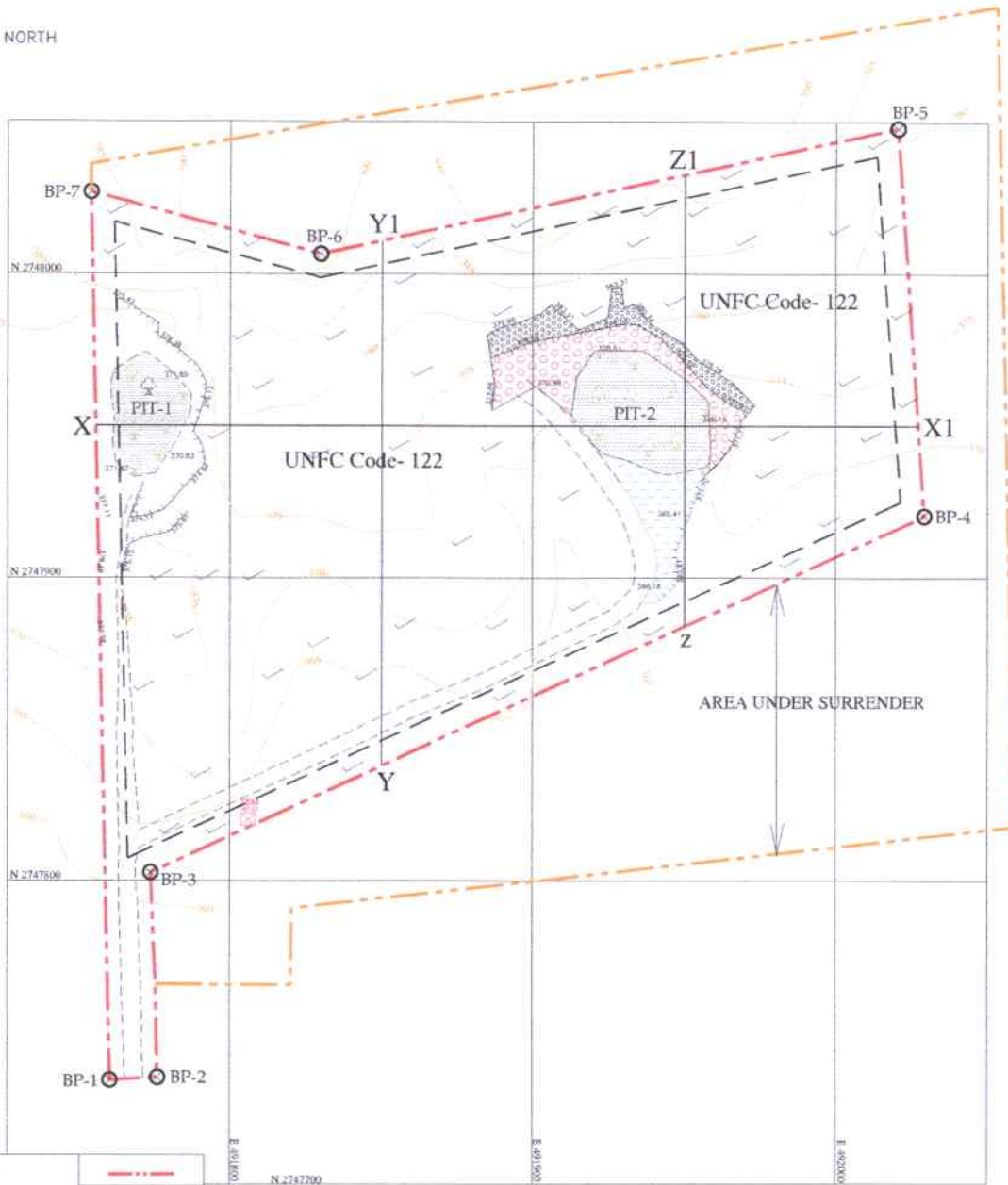
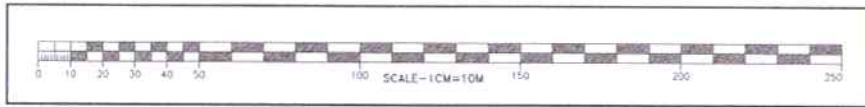
PLATE - 1

<p>SURFACE PLAN PIPARITOLA OCHRE WHITE CLAY & LATERITE MINE AREA - 4.60 HECTS SHRI SHARAD KUMAR BANSAL</p>	
<p>Certified that The plans and sections are prepared based on the lease map authenticated by state government and is correct & upto date.</p>	<p>Surveyed By:- Sanjay Kumar Singh Digitally signed by Sanjay Kumar Singh</p>
<p>Prepared By:- SUSHI RAJPAI P.O.P./E.C/M.P./23/3/2021 C/o BALRAM SINGH ASSOCIATES PVT. LTD.</p>	<p>S.K. SINGH B.E.(CIVIL) Mine Surveyor CERTIFICATE NO.560 27/10/2023</p>

Signature valid

Signature Not Verified
 Digitally Signed by Shri K P Dinkar
 Date: 4/23/2024 5:40:22 PM

Digitally Signed by Shri Anurag Chaudhary
 Date: 7/29/2024 1:33:12 PM



INDEX

LEASE BOUNDARY	
UPL/7.5M BARRIER ZONE	
GRID LINE	
ROAD	
CONTOUR	
PIT	
LATERITIC SOIL	
OGHRE	
AREA UNDER SURRENDER	
BACK-FILLING	
SAND STONE (WEATHERED)	
LOOSE SAND STONE	
TREE	

PLATE - 2

SURFACE GEOLOGICAL PLAN
PIPARITOLA OCHRE WHITE CLAY & LATERITE MINE
AREA - 4.60 HECTS
SHRI SHARAD KUMAR BANSAL

Certified that The plans and sections are prepared based on the lease map authenticated by state government and is correct & upto date.

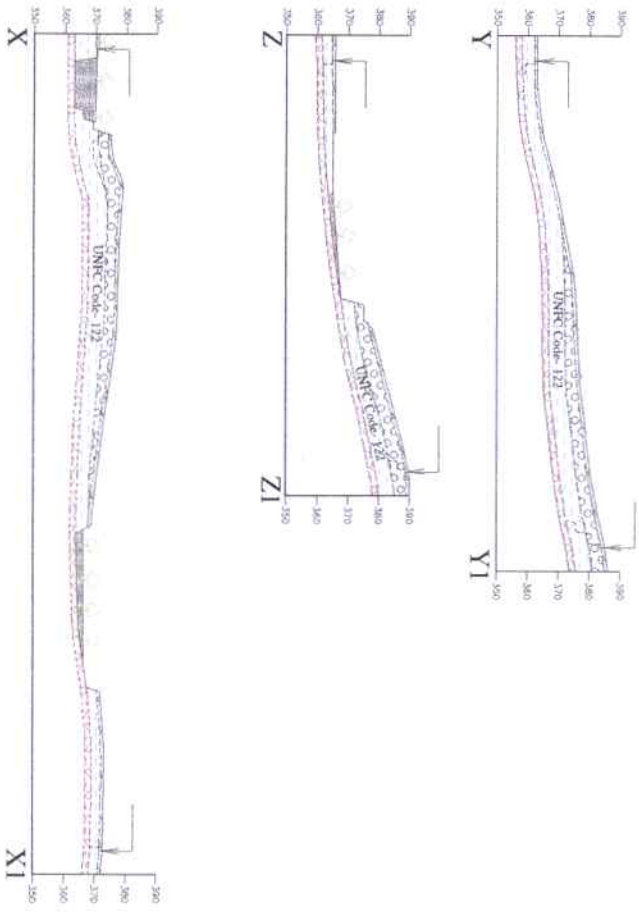
Prepared By:-
 Sushil Kumar Bajpai
 SUSHIL BAJPAI
 ROP/EX/MMP/23/3/2021
 C/o BALRAM SINGH ASSOCIATES PVT. LTD.

Surveyed By:-
 Sanjay Kumar Singh
 Digitally signed by Sanjay Kumar Singh
 S.K. SINGH
 B.E. Civil, Mine Surveyor
 CERTIFICATE NO. 560
 27/10/2023

Signature valid

Digitally Signed by Shri Anurag Chaubary
 Date: 7/29/2024 1:33:12 PM

Signature Not Verified
 Digitally Signed by Shri K P Dinkar
 Date: 4/23/2024 5:40:22 PM



INDEX

ULTIMATE PIT LIMIT	[Symbol]
PIT	[Symbol]
LATERITE SOIL	[Symbol]
SAND STONE (WEATHERED)	[Symbol]
OCHRE	[Symbol]
LOOSE SAND STONE	[Symbol]
BACKFILLING	[Symbol]
TREE	[Symbol]

SURFACE GEOLOGICAL SECTION

PIPARTOLA OCHRE WHITE CLAY & LATERITE MINE

AREA - 4.60 HECTS

SHRI SHARAD KUMAR BANSAL

Certified that The plans and sections are prepared based on the base map submitted by state government and is correct & upto date.

Prepared By:-
 Santhi Kaur
 Kurnar
 Rajpal

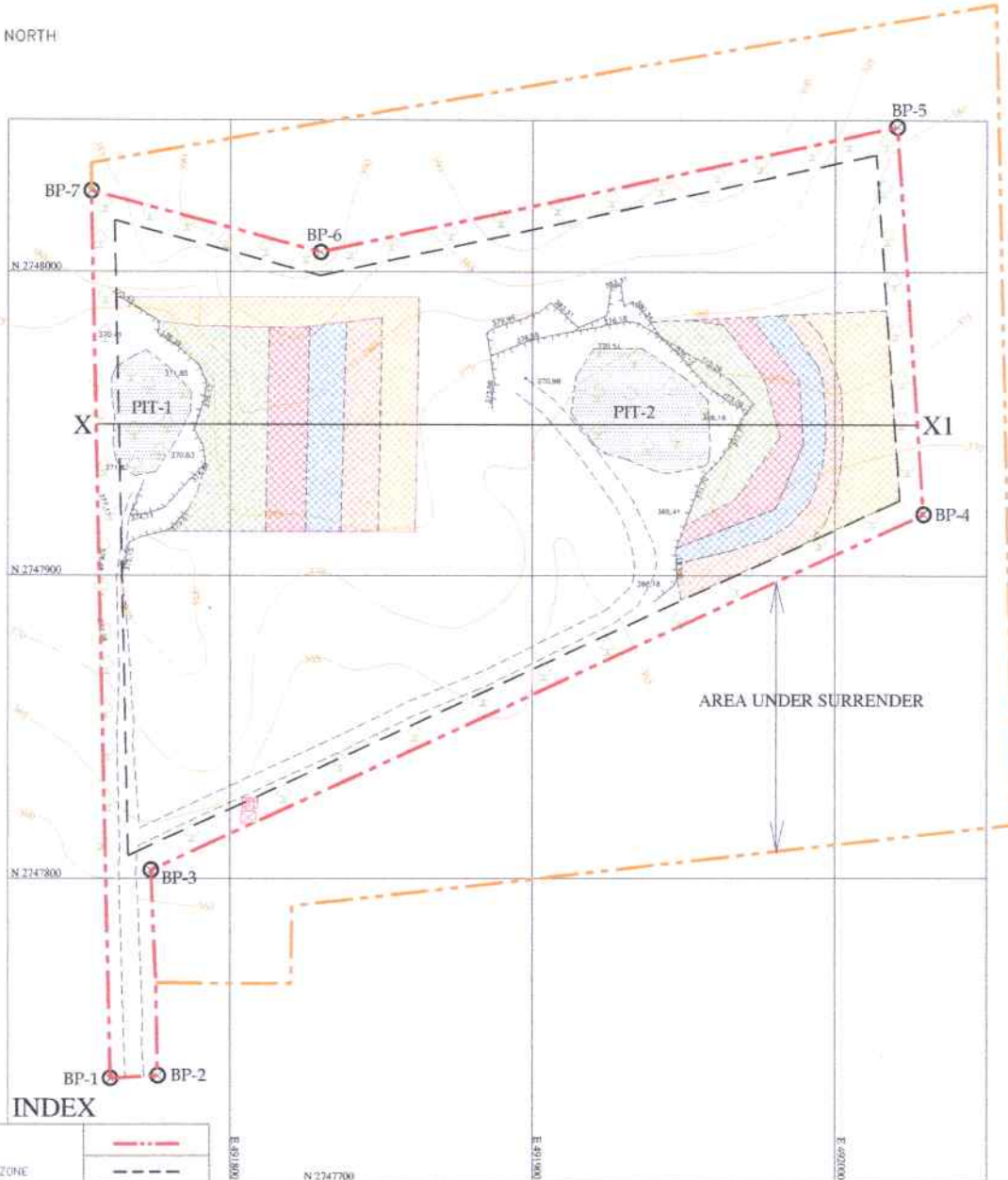
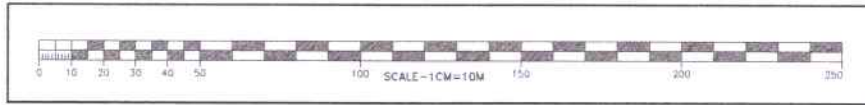
Surveyed By:-
 Suresh Kumar
 H.R.C. No. 100
 CERTIFICATE NO. 509
 27/10/2023

(P) BALSAL SINGH ASSOCIATES PVT. LTD.

PLATE - 3

Signature valid
 Digitally Signed by Shri Anurag Chaudhary
 Date: 7/29/2024 1:33:12 PM

Signature Not Verified
 Digitally Signed by Shri K P Dinkar
 Date: 4/23/2024 5:40:22 PM



INDEX

LEASE BOUNDARY	
UPL/7.5M BARRIER ZONE	
GRID LINE	
ROAD	
CONTOUR	
PIT	
PROPOSED WORKING YEAR 01/09/2024-31/08/2025	
PROPOSED WORKING YEAR 01/09/2025-31/08/2026	
PROPOSED WORKING YEAR 01/09/2026-31/08/2027	
PROPOSED WORKING YEAR 01/09/2027-31/08/2028	
PROPOSED WORKING YEAR 01/09/2028-31/08/2029	
AREA UNDER SURRENDER	
BACKFILLING	
EXISTING PLANTATION	

PLATE - 4

5 YEAR DEVELOPMENT/PRODUCTION PLAN

**PIPARITOLA OCHRE WHITE CLAY & LATERITE MINE
AREA - 4.60 HECTS
SHRI SHARAD KUMAR BANSAL**







Certified that "The plans and sections are prepared based on the lease map authenticated by state government" and is correct & upto date.

Prepared By:-
Sushil Kumar Bajpai
Digitally signed by Sushil Kumar Bajpai
SUSHIL BAJPAI
RQP/DGM/MP/23/2021
C/o BALRAM SINGH ASSOCIATES PVT. LTD.

Signature valid

Signature Not Verified
Digitally Signed by Shri K P Dinkar
Date: 4/23/2024 5:40:22 PM

Digitally Signed by Shri Anurag Chaudhary
Date: 7/29/2024 1:33:12 PM



INDEX

ULTIMATE PIT LIMIT	
PIT	
LATERITIC SOIL	
SAND STONE (WEATHERED)	
ÖCHRE	
LOOSE SAND STONE	
PROPOSED WORKING YEAR 01/09/2024-31/08/2025	
PROPOSED WORKING YEAR 01/09/2025-31/08/2026	
PROPOSED WORKING YEAR 01/09/2026-31/08/2027	
PROPOSED WORKING YEAR 01/09/2027-31/08/2028	
PROPOSED WORKING YEAR 01/09/2028-31/08/2029	
BACKFILLING	

PLATE - 5

5 YEAR DEVELOPMENT/ PRODUCTION SECTION

PIPARITOLA ÖCHRE WHITE CLAY & LATERITE MINE
AREA - 4.60 HECTS

SHRI SHARAD KUMAR BANSAL

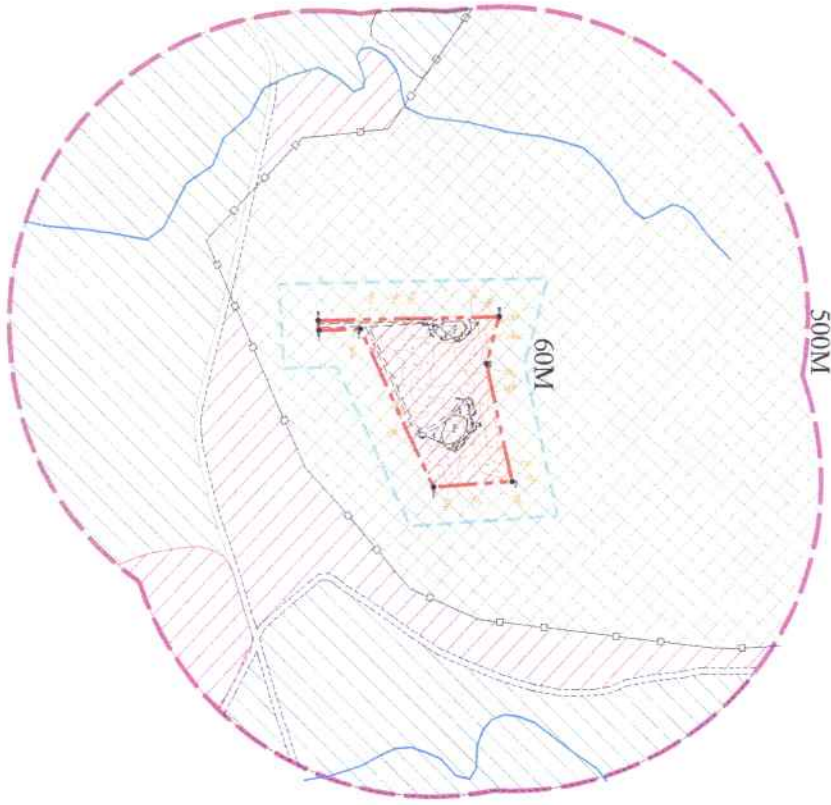
Certified that "The plans and sections are prepared based on the lease map authenticated by state government" and is correct & upto date.

Prepared By:-
Sushil Kumar Bajpai
Digitally signed by Sushil Kumar Bajpai
SUSHIL BAJPAI
RQP/DCMMP/233/2021
C/o BALRAM SINGH ASSOCIATES PVT. LTD.

Signature valid

Signature Not Verified
Digitally Signed by Shri K P Dinkar
Date: 4/23/2024 5:40:22 PM

Digitally Signed by Shri Anurag Chaudhary
Date: 7/29/2024 1:33:12 PM



PREDOMINANT WIND DIRECTION
N



VILLAGE - PIPARTOLA

INDEX

LEASE BOUNDARY	---
QUARRY	[Symbol]
SPOT LEVEL	370.51
AGRICULTURE LAND	[Symbol]
WASTE LAND	[Symbol]
FOREST LAND	[Symbol]
CONTOUR	[Symbol]
500M BUFFER ZONE	[Symbol]
60M BUFFER ZONE	[Symbol]
ROAD	[Symbol]
NALA	[Symbol]
FOREST BOUNDARY	[Symbol]

ENVIRONMENT PLAN
PIPARTOLA OCHRE WHITE CLAY & LATERITE MINE
 AREA - 4.60 HECTS
SHRI SHARAD KUMAR BANSAI
 Certified that The plans and sections are prepared based on the frame map authenticated by state government and its correct & upto date.

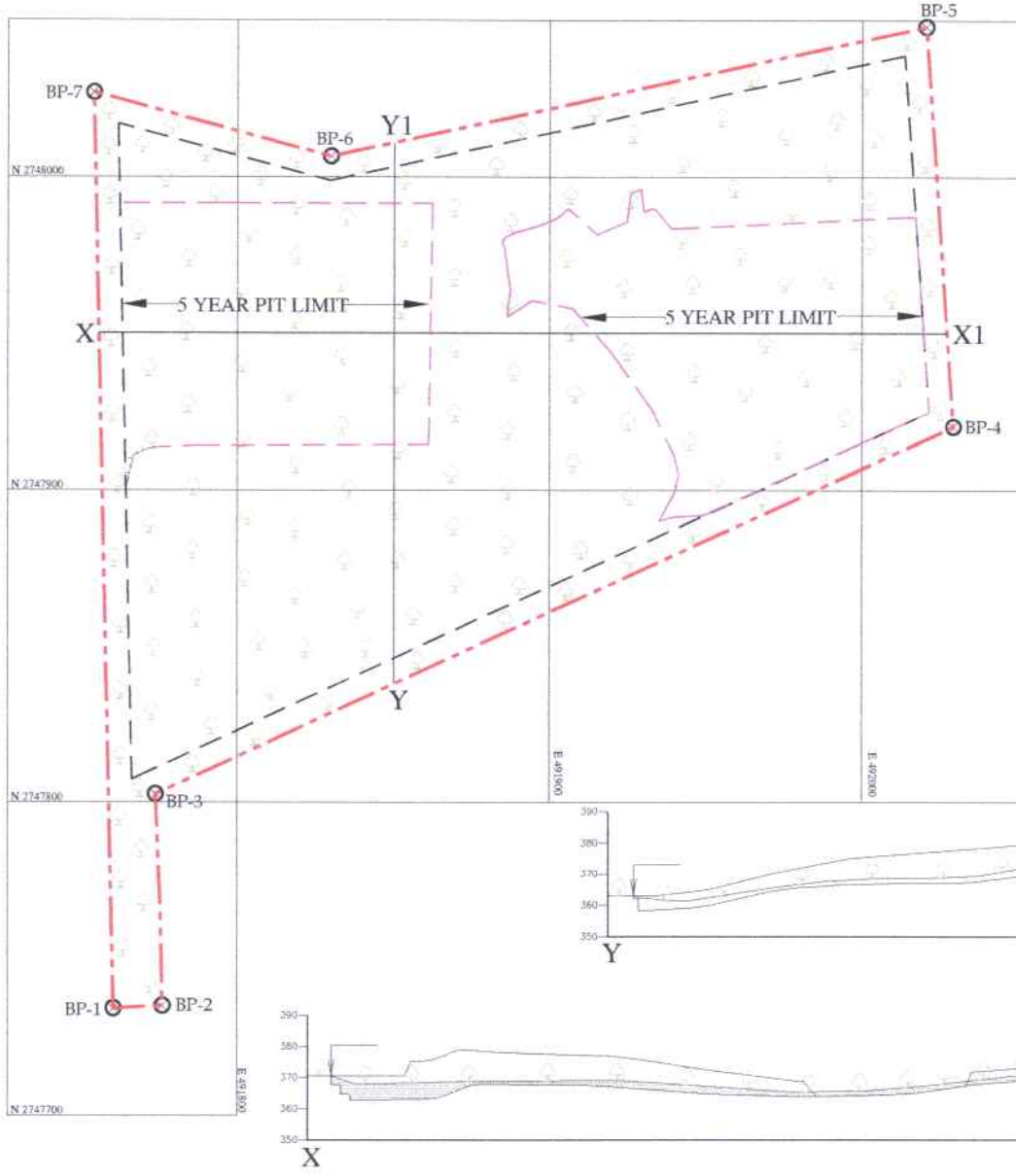
Prepared By:-
 Sushil Kumar, Rajpal Singh, Rishiil Bapat
 ROPKUMAR/21/2021
 CH. BALKRISHN ASSOCIATES PVT. LTD.

PLATE -

Signature valid

Signature Not Verified
 Digitally Signed by Shri K P Dinkar
 Date: 4/23/2024 5:40:22 PM

Digitally Signed by Shri Anurag Chaudhary
 Date: 7/29/2024 1:33:12 PM



INDEX

LEASE BOUNDARY	
UPL/7.5M BARRIER ZONE	
GRID LINE	
BACKFILLING	
PLANTATION	
AREA UNDER SURRENDER	
5 YEAR PIT LIMIT	

PLATE - 7

CONCEPTUAL PLAN & SECTION
PIPARITOLA OCHRE WHITE CLAY & LATERITE MINE
AREA - 4.60 HECTS
SHRI SHARAD KUMAR BANSAL

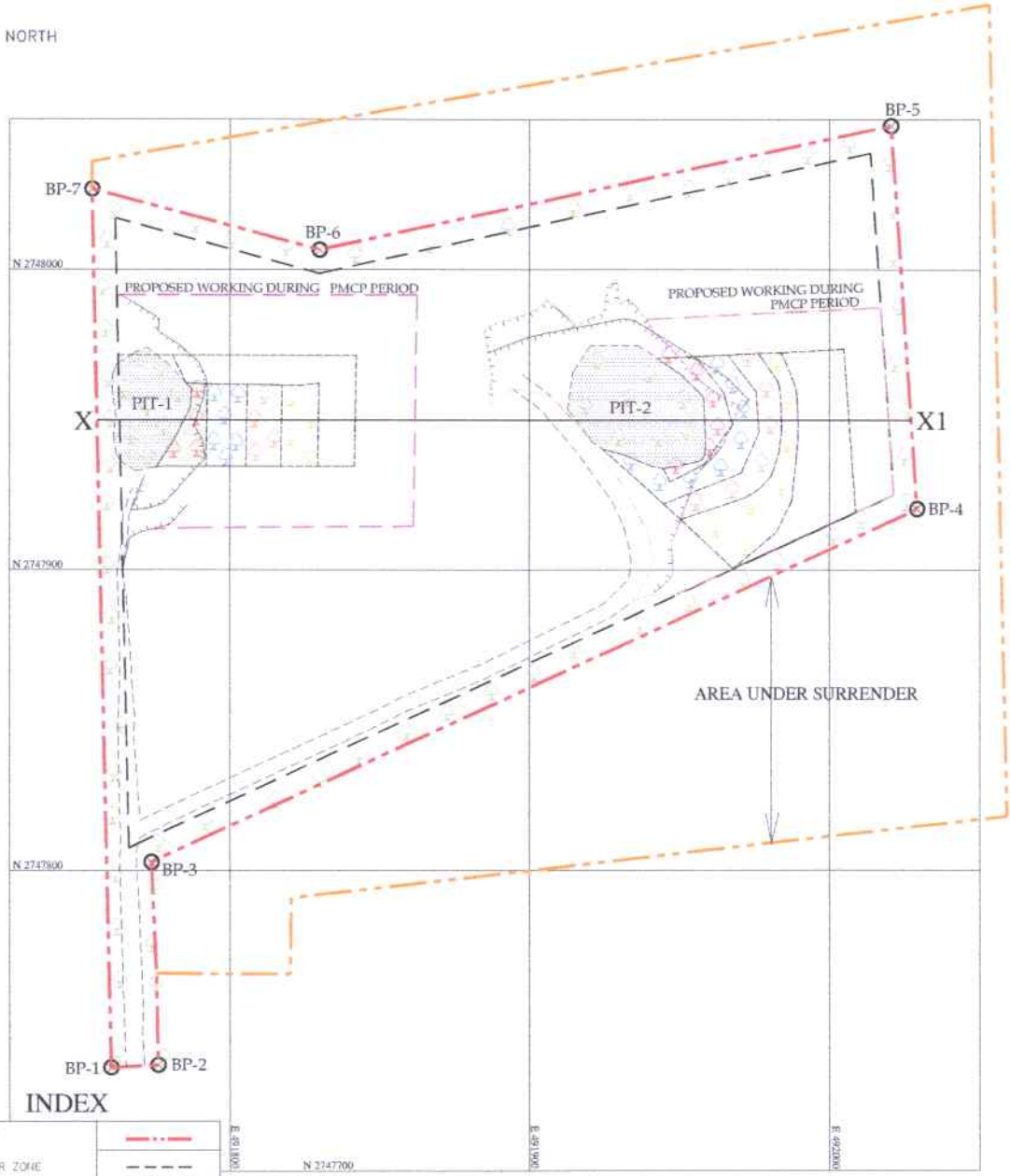

Certified that The plans and sections are prepared based on the lease map authenticated by state government and is correct & upto date.

Prepared By:-
 Sushil Kumar Bansal
 SUSHIL BANSAL
 RQP/DGMM/733/2021
 C/o BALRAM SINGH ASSOCIATES PVT. LTD.

Signature valid

Signature Not Verified
 Digitally Signed by Shri K P Dinkar
 Date: 4/23/2024 5:40:22 PM

Digitally Signed by Shri Anurag Chaudhary
 Date: 7/29/2024 1:33:12 PM



INDEX

LEASE BOUNDARY			
UPL/7.5M BARRIER ZONE			
GRID LINE			
ROAD			
PIT			
PROPOSED WORKING DURING PMCP PERIOD			
EXISTING PLANTATION			
PROPOSED PLANTATION YEAR 01/09/2025-31/08/2026		PROPOSED BACKFILLING YEAR 01/09/2024-31/08/2025	
PROPOSED PLANTATION YEAR 01/09/2026-31/08/2027		PROPOSED BACKFILLING YEAR 01/09/2025-31/08/2026	
PROPOSED PLANTATION YEAR 01/09/2027-31/08/2028		PROPOSED BACKFILLING YEAR 01/09/2026-31/08/2027	
PROPOSED PLANTATION YEAR 01/09/2028-31/08/2029		PROPOSED BACKFILLING YEAR 01/09/2027-31/08/2028	
AREA UNDER SURRENDER		PROPOSED BACKFILLING YEAR 01/09/2028-31/08/2029	
BACKFILLING			

PLATE - 8

PROGRESSIVE MIN CLOSURE PLAN
PIPARITOLA OCHRE WHITE CLAY & LATERITE MINE
AREA - 4.60 HECTS
SHRI SHARAD KUMAR BANSAL

Certified that The plans and sections are prepared based on the lease map authenticated by state government and is correct & upto date.

Prepared By:-
 In-charge Engineer
 SUSHIL BAJPAL
 ROP/DK/NMP/233/2021
 C/o BALRAM SINGH ASSOCIATES PVT. LTD.

Signature Not Verified
 Digitally Signed by Shri K P Dinkar
 Date: 4/23/2024 5:40:22 PM

Signature valid
 Digitally Signed by Shri Anurag Chaudhary
 Date: 7/29/2024 1:33:12 PM



INDEX

ULTIMATE INT. LIMIT	PI
PROPOSED WORKING DURING PIPE PERIOD	
PROPOSED BACKFILLING YEAR 01/09/2024-31/08/2025	
PROPOSED BACKFILLING YEAR 01/09/2025-31/08/2026	
PROPOSED BACKFILLING YEAR 01/09/2026-31/08/2027	
PROPOSED BACKFILLING YEAR 01/09/2027-31/08/2028	
PROPOSED BACKFILLING YEAR 01/09/2028-31/08/2029	
EXISTING PLANTATION	
PROPOSED PLANTATION YEAR 01/09/2025-31/08/2026	
PROPOSED PLANTATION YEAR 01/09/2026-31/08/2027	
PROPOSED PLANTATION YEAR 01/09/2027-31/08/2028	
PROPOSED PLANTATION YEAR 01/09/2028-31/08/2029	

PLATE -

PROGRESSIVE MIN CLOSURE SECTION

PIPARTOLA OCHRE WHITE CLAY & LATERITE MINE

AREA - 4.60 HECTS

SHRI SHARAD KUMAR BANSAJ

Certified that The plans and sections are prepared based on the issue map authenticated by state government and its correct & upto date.

Prepared By:-

Shri K P Dinkar
 Senior Engineer
 SHERIL DAVPA
 Regional Engineer
 C/o BALRAM SINGH ASSOCIATES PVT. LTD.

Signature valid

Digitally Signed by Shri Anurag Chaudhary
 Date: 7/29/2024 1:33:12 PM

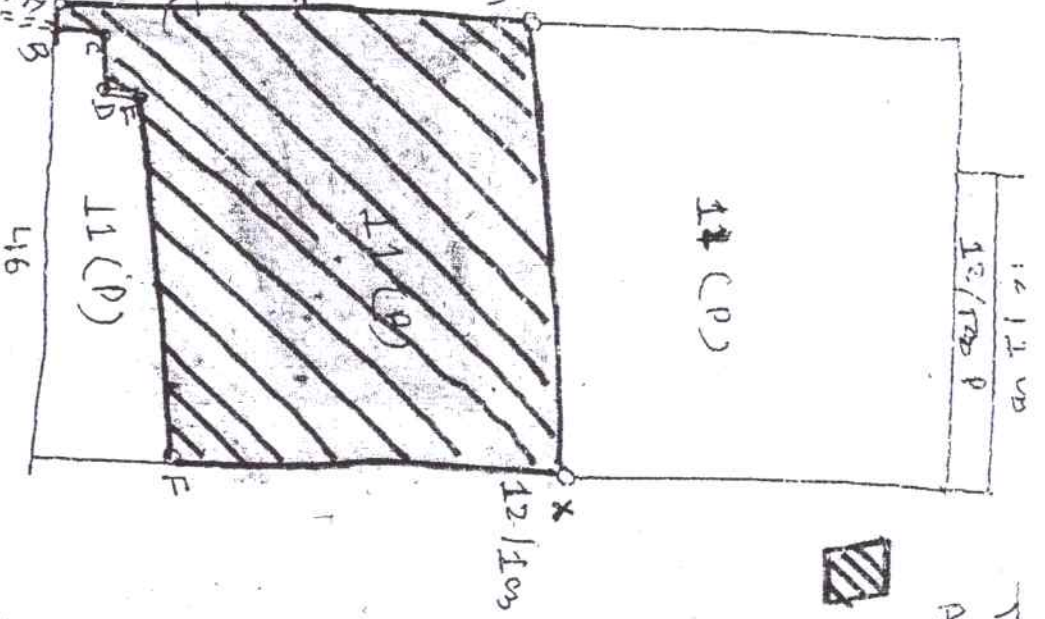
Signature Not Verified
 Digitally Signed by Shri K P Dinkar
 Date: 4/23/2024 5:40:22 PM



16 = 1 मीटर

श्री अशोक
श्री अशोक
श्री अशोक
श्री अशोक
श्री अशोक
श्री अशोक
श्री अशोक
श्री अशोक
श्री अशोक
श्री अशोक

AREA 0.028 HECTARE
EXTRACTION PATH



श्री अशोक
श्री अशोक
श्री अशोक
श्री अशोक
श्री अशोक
श्री अशोक
श्री अशोक
श्री अशोक
श्री अशोक
श्री अशोक

COLLECTOR
DIST. SATNA (M.P.)

YASIL R/NAGAR DIST SATNA (M.P.)
AREA GRANTED FOR MINING LEASE 8.000 HECTARE
MARKED AS RED LINE AS UNDER 7-972 HECTARE FOR
MINING AND 0.028 HECTARE FOR EXTRACTION PATH
TOTAL 8.000 HECTARE

Signature valid
Digitally Signed by Shri
Anurag Chauchary
Date: 7/29/2024 1:33:12 PM

Signature Not Verified
Digitally Signed by Shri K P
Dinkar
Date: 4/23/2024 5:40:22 PM

Jauhar Lane, Civil Lines
Katni - 483 501, Madhya Pradesh

T : (07622) 230 651 / 230 919
F : (07622) 404 587 / 403 506 / 408 948
E : katni@mitrask.co.in

KTN/ 680

CERTIFICATE OF ANALYSIS

24.08.2012

Ref. No.

Date

Sample No.

We hereby certify that an average sample submitted to us by the client M/s. Sharad Kumar Bansal, Jaitwara, Satna (M.P.) has been analysis with the following results:-

Description of Sample : Ochre
Date of receipt of Sample : 14.08.2012

CHEMICAL ANALYSIS (Analysis of Sample dried at 105 degree Celsius)

SiO ₂	63.28 %
Al ₂ O ₃	8.57 %
Fe ₂ O ₃	16.48 %
TiO ₂	1.10 %
CaO	1.12 %
MgO	1.00 %
L.O.I	7.49 %

Mark: Piparitola

M/s. Sharad Kumar Bansal,
Jaitwara, Satna (M.P.)

For Mitra S.K.Private Limited

Authorised Signatory 

Signature Not Verified

Digitally Signed by Shri K P Dinkar
Date: 4/23/2024 5:40:22 PM

Signature valid

Digitally Signed by Shri Anurag Chaudhary
Date: 7/29/2024 1:33:12 PM

Shrachi Centre (5th Floor), 74B, Acharya Jagadish Chandra Bose Road, Kolkata - 700 016, West Bengal, India
P: 33 4014 3000 F: 33 2265 0008 E: info@mitrask.com W: www.mitrask.com

Annexure - 1

COPY OF RQP CERTIFICATE



क. RQP/DGM/13507

दिनांक 29.9.21

संचालनालय भौमिकी तथा खनिकर्म मध्यप्रदेश

मध्यप्रदेश गौण खनिज नियम 1996 के अंतर्गत
खनन योजना/खनन स्कीम/पूर्वक्षण रिपोर्ट/पर्यावरण प्रबंधन योजना/
खान बंद करने की योजना बनाने हेतु मान्यता प्राप्त योग्य व्यक्ति का

प्रमाण पत्र



श्री सुशील कुमार बाजपेयी, पिता श्री रमा शंकर बाजपेयी, पता बलराम एसोसियेट प्रा.लि., चोपडा कालोनी, मैहर, सतना, मध्यप्रदेश, जिनकी फोटो तथा हस्ताक्षर अभिप्रमाणित है, को मध्यप्रदेश गौण खनिज नियम 1996 के अंतर्गत खनन योजना/खनन स्कीम/पूर्वक्षण रिपोर्ट/ पर्यावरण प्रबंधन योजना/खान बंद करने की योजना बनाने हेतु योग्य व्यक्ति के रूप में मान्यता प्रदान करते हुए पंजीयन क्रमांक RQP/DGMMP/233/2021 आवंटित किया जाता है।

भारतीय स्टेट बैंक, शाखा मैहर, सतना द्वारा प्रदत्त 50,000 रुपये की बैंक गारंटी क्रमांक 0041721BG0000023 दिनांक 28.09.2021 से 27.09.2026 की अवधि हेतु प्रस्तुत की गई है।

यह मान्यता दिनांक 29.09.2021 से 27.09.2026 तक वैध है।

मान्यता प्राप्त व्यक्ति के हस्ताक्षर -

संचालक

भौमिकी तथा खनिकर्म
मध्यप्रदेश, भोपाल

Annexure – 2

COPY OF GRANT ORDER

मध्यप्रदेश शासन
खनिज त्वापन विभाग
वल्लभ भवन, मंत्रालय, भोपाल

:: आदेश ::

भोपाल, दिनांक

क्रमांक 3-144/95/12/2: यह कि आवेदक श्री शरद कुमार बंसल द्वारा जिला ततना के ग्राम पिपरीटोला के 16.840 हेक्टर क्षेत्र पर ओकर, वहाईट ब्ले एवं लेटराइट खनिजों का खनिजपट्टा स्वीकृत करने के लिए दिनांक 28.12.1994 को आवेदन पत्र प्रस्तुत किया गया ।

2. यह कि ग्राम पिपरीटोला का आवेदित क्षेत्र खतरा क्रमांक 11/पी/12/1क/पी/क्रमांक: रकबा 39.70 एकड़ एवं 1.90 एकड़ कुल 41.60 एकड़ राज्य शासन वन विभाग की भूमि है । मुख्य वन संरक्षक भू सर्वे एवं वन संरक्षण अधिनियम भोपाल ने ज्ञापन दिनांक 21.11.94 से आवेदक के पक्ष में अनुमति प्रदान की जिसके आधार पर आवेदक श्री शरद कुमार बंसल को विभागीय ज्ञापन क्रमांक 2-283/95/12/2/3 दिनांक 30.9.93 से पूर्वेक्षण अनुज्ञप्ति स्वीकृत की गई । आवेदक द्वारा क्षेत्र में पूर्वेक्षण कार्य किया जाकर यह खनिजपट्टा आवेदन पत्र प्रस्तुत किया गया है ।

3. यह कि क्षेत्र वन भूमि है अतः विभागीय ज्ञापन दिनांक 26.9.95 से आवेदक को वन संरक्षण अधिनियम, 1980 के प्रावधानों के अंतर्गत भारत सरकार की अनुमति गैर वानिकी कार्य हेतु प्राप्त कर प्रस्तुत करने तिखा गया ।

4. यह कि मध्यप्रदेश शासन, वन विभाग के ज्ञापन संफ 5/18/97/10/3 दिनांक 5.3.03 से यह अवगत कराया कि भारत सरकार द्वारा प्रकरण में पत्र दिनांक 19.12.2002 से औपचारिक अनुमति प्रदान कर दी गई है । अतः भारत सरकार से प्राप्त अनुमति के अनुसार राज्य शासन द्वारा ततना जिले में लेटराइट, वहाईट ब्ले व ओकरल के उत्खनन हेतु आवेदित क्षेत्र में से 8.00 हेक्टर वन भूमि श्री शरद कुमार बंसल को खनेदार उपयोग हेतु वनसंरक्षण अधिनियम 1980 की धारा -2 के अंतर्गत निम्नलिखित शर्तों के अधीन स्वीकृति प्रदान की जाती है :-

§1§ वन भूमि का वैधानिक स्वरूप अपरिवर्तित रहेगा ।

§2§ वन विभाग द्वारा उपयोगकर्ता के खर्च पर ततना जिले के रघुनाथपुर तहसील के अन्तर्गत ग्राम नवागांव के खतरा नंबर-96/1/पी/टी/1 में 8.00 हे० गैर वन भूमि पर झत खर्च के निर्गत होने के दो वर्ष के अन्दर क्षतिपूर्क वृक्षारोपण किया जाएगा ।

§3§ उक्त भूमि आरक्षित/संरक्षित वन घोषित की जा चुकी है ।

§4§ उपयोगकर्ता के खर्च पर भूमि पर क्रम संख्या, बिघरिंग और खम्बे से खम्बे की दूरी सहित, आर. सी. सी. खम्बों के अंदरूनी 4 फीट का प्रयोग करते हुये खनन पट्टा क्षेत्र का सीमांकन किया जायेगा ।

§5§ वन विभाग द्वारा उपयोगकर्ता के खर्च पर खनिज क्षेत्र का समतलीकरण किया जायेगा । खनन एक तरफ से एक भाग से दूसरे भाग की ओर व्यवस्थित तरीके से किया जायेगा तथा जिस किसी भाग में उत्खनन पूर्ण हो जाये वहाँ पर जितनी जल्दी हो सके समतलीकरण कार्य किया जायेगा ।

§6§ खनन पट्टे की अवधि 10 वर्ष होगी ।

§7§ वनभूमि का उपयोग प्रस्तावित कार्य के अतिरिक्त अन्य किसी कार्य के लिये नहीं किया जायेगा ।

§8§ प्रत्यावर्तित वनभूमि पर कोई निर्माण कार्य नहीं किया जायेगा ।

§9§ उपयोगकर्ता से समतलीकरण हेतु राशि रु. 10,000/- प्रति हे० की दर से अग्रिम के रूप में जमा कराया जाये तथा भविष्य में परिगणित होने वाली अन्तर की राशि जमा करने हेतु वचनबत्र प्राप्त किया जाये ।

§10§ प्रत्यावर्तित वनभूमि का उपयोगकर्ता से निर्धारित प्रत्याशा मूल्य की राशि जमा कराई जाये ।

§11§ स्वीकृत खदान के आसपास के 2.00 कि. मी. की परिधि के वनक्षेत्र में उत्खनन नहीं होने का दायित्व उपयोगकर्ता का होगा । यदि आसपास के 2.00 कि. मी. के वनक्षेत्र की परिधि में अवैध उत्खनन होता है तो उत्खनन की सूचना उपयोगकर्ता द्वारा खनिज अधिकारी तथा वन मंडलाधिकारी को तत्काल लिखित में की जायेगी अन्यथा राज्य शासन द्वारा विधिवत कार्यवाही की जायेगी ।

§12§ उपयोगकर्ता से यह वचनबत्र लिया जाये कि उपरोक्त शर्तों के अलावा भी यदि भविष्य में मुख्य वन संरक्षक केन्द्रीय भारत सरकार/राज्य शासन द्वारा वनीकरण/वन संरक्षण के हितों को ध्यान में रखकर कोई अतिरिक्त शर्त लगाई जाती है तो यह उन्हें मान्य होंगी ।

6. यह कि भारत सरकार मर्यादित एवं वन मंत्रालय द्वारा ज्ञाप क्रमांक 8ती/5/435/97-बपसी /78 दिनांक 7. 1. 2000 के तैदान्तिक रूप से आवेदक के प्रकरण में 16.868 हेक्टर वन भूमि को माइनिंग प्लान अनुसार माइनिंग के लिए डायसर्जन की सहमति जारि है।

7. अतः वन विभाग द्वारा उल्लेखित उपरोक्त शर्तों एवं निम्नलिखित विवरण तथा शर्तों पर आवेदक के पक्ष में खनिजपट्टा स्वीकृत किया जाता है :-

- | | |
|---|--|
| §1§ आवेदक का नाम एवं पता | श्री शरदकुमार बंसल, ग्राम जैतवारा
जिला-सतना म.प्र. |
| §2§ स्वीकृत क्षेत्र का विवरण | जिला-सतना, ग्राम-पिपरीटोला
में वन विभाग द्वारा अनुमति
प्रदान 8.000हेक्टेयर क्षेत्र |
| §3§ खनिज का नाम | ओकर्ट, स्फार्डट को एवं नेटराइट |
| §4§ स्वीकृति की अवधि | 10§दस§ वर्ष |
| §5§ थियोडोलाइट सर्वे आदि आवश्यक हो तो किया जावे | |

यदि आवेदक को उपरोक्त शर्तें मान्य हों तो नियमानुसार जमानत आदि राशि जमा कराई जाकर 6 माह के भीतर अनुबंध का निष्पादन कराया जाकर प्रति विभाग को भेजी जावे।

अनुबंध निष्पादन के पूर्व यह भी सुनिश्चित कर लेते कि आवेदक पर खनिज राजस्व की कोई राशि बकाया तो नहीं है।

मध्यप्रदेश के राज्यपाल के नाम से तथा
आदेशानुसार,

§डॉ. विक्रम जे. पत. लाम्बा§
अवर सचिव
मध्यप्रदेश शासन
खनिज संधन विभाग
भोपाल, दिनांक 18/6/02

पृ. क्र. एफ 3-144/95/12/2

प्रतिलिपि-

- 1- प्रमुख सचिव, म.प्र. शासन, वन विभाग की ओर उनके ज्ञाप क्र. एफ-5/18/97/10/3 दिनांक 5. 3. 03 के संदर्भ में सूचनाार्थ।
- 2- डाइरेक्टर जनरल ऑफ माइनिंग सेप्टरी धनबाद
- 3- संचालक, भौमिकी तथा खनिकर्म म.प्र. भोपाल
- 4- कन्ट्रोलर जनरल इंडियन बूपरी ऑफ माइनिंग नागपुर
- 5- क्षेत्रीय खान नियंत्रक भारतीय खान बूपरी जयपुर
- 6- ✓ श्री शरदकुमार बंसल जैतवारा जिला सतना म.प्र.
- 7- डायरेक्टर सतना म.प्र. §

की ओर सूचनाार्थ अर्पित।

म.प्र. शासन, खनिज संधन विभाग

Annexure - 3

COPY OF LEASE DEED

**AMENDMENT AGREEMENT
TO EXTEND THE PERIOD OF MINING LEASES**

This Amendment to the Mining Lease Agreement dated 01-09-2014 (Hereinafter referred to as "Amendment in Mining Lease Agreement") is made on the 20-1-2021 day of January 2021 at Satna

This agreement made on this---- day of January 2021 at Satna between the Government/Governor of Madhya Pradesh through **Collector Satna** (hereinafter referred to as the State Government) which expression shall where the context so admits, include his successor in office and assignee on the -One part

And

Sharad Kumar Bansal R.o. Jaitwara Dist Satna (M.P.) (Name of person with address and occupation) (Hereinafter referred to as "the lessee" which expression shall where the context so admits be deemed to include his heirs, executors, administrators, representatives and permitted assigns) on the - Other Part

The "Principal Lessor" and "Lessee" shall, in for the purpose of this Supplementary Lease Agreement be individually referred to as "PARTY" and collectively as "PARTIES"

WHEREAS:

1. The original mining lease deed before commencement of the Mines and Minerals (Development and Regulation)(Amendment) Ordinance, 2015, was signed as per the order of State Government No. F-3-144/95/12/2 Bhopal Dt.18-06-2003(first sanction order No. and date) for the land measuring total area 8 00Hectare of Village Pipritola Kh. No 11(P) of Tahsil Birshinpur District Satna (M.P.) minerals Ocher White Clay and Latrtite in favor of **Sharad Kumar Bansal R.o. Jaitwara Dist Satna (M.P.)** here in after referred to as the "Principal Agreement". The State Government has demised to the Lessee between the parties and period of lease as per the **date of registration of lease deed is from date 01/09/2004 to Date 31/08/2014**
2. The Government of India (hereinafter referred to as "GOI") has amended the Mines and Minerals (Development and Regulation) Act 1957 and has promulgated an Ordinance on Monday the 12th January, 2015 (MMDR Amendment Ordinance 2015), according to which the period of grant of mining lease shall be extended as per section 8A(6).
3. As per the instructions issued by state government order no F-19-5/2015/12-1 Bhopal Dt.12/03/2015 supplementary agreement is being executed for extension of mining lease period

NOW THEREFORE, IT IS HEREBY AGREED BETWEEN THE PARTIES HERETO AS UNDER:

1. The Period of grant of the mining lease executed between the parties shall be Governed by section 8A(6) of the Mines and Minerals (Development and Regulation) (Amendment) Ordinance, 2015 and the period of mining lease shall be extended accordingly from **date 01/09/2004 to Date 31/08/2054**
2. The renewal clause mentioned in Serial Number 3 of Part VIII "The Covenants of the State Government" Shall be omitted.
3. The Transfer of the mining lease shall take place as per the provision contained under Section 12A of the Mines and Minerals (Development and Regulation) Amendment Ordinance, 2015.
4. All the terms and expressions which are used and not specifically defined in this Amendment, unless the context otherwise requires; shall bear the same meaning as ascribed to them in the said Agreement and subsequent Amendments thereof
5. All other terms and conditions of the said principal agreement shall remain unchanged.
6. For the purpose of stamp duty the anticipated royalty from the demised land is Rs ----- for the extended mining lease period.

IN WITNESS whereof, the duly authorized representatives of the Parties have signed on the day and year first hereinbefore written.

WITNESS



1. Sandeep Bansal

2. [Signature]

In the Presence of

1. _____

2. _____


Collector
Satna (M.P.)

Asst. Mining Officer
Dist. Satna (M.P.)

Sharad Kumar Bansal
S/o Shree R.C. Bansal
R.o. Man road Jaitwara Dist Satna (M.P.)



रजिस्ट्रीकरण एवं स्टाम्प विभाग
मध्य प्रदेश

पंजीयन प्रमाणपत्र

पंजीकरण का विवरण

ई पंजीकरण संख्या	MP348622021A1364036
पंजीकरण की तिथि	20/04/2021
ई-पंजीयन प्रमाणपत्र के प्रिन्ट करने की तिथि	23/04/2021
संपत्ति का मूल्य(यदि लागू है)	5312000
प्रतिफल राशि / प्रतिभूत राशि / प्रीमियम राशि (रूपये)	0
पंजीयन शुल्क (रूपये)	94770
कुल स्टाम्प शुल्क (रूपये)	138996
उप पंजीयक का नाम	GOKUL SINGH
उप पंजीयक कार्यालय का नाम	उप पंजीयक कार्यालय सतना

पट्टादाता- स्वयं


नाम बृजेश मिश्रा
पिता/पति का नाम --
पता कलेक्ट्रेट परिसर धवारी सतना म0प्र0 , सतना, मध्य प्रदेश, भारत


पट्टेदार- स्वयं

नाम शरद कुमार बंसल
पिता/पति का नाम श्री रामचन्द्र बंसल
पता जेतवारा जिला सतना म0प्र0 , सतना, मध्य प्रदेश, भारत

Digitally signed
by GOKUL
PRATAP SINGH
Date: 2021.04.23
15:04:30 IST


उप पंजीयक के हस्ताक्षर







रजिस्ट्रीकरण एवं स्टाम्प विभाग
मध्य प्रदेश



स्टाम्प शुल्क का प्रमाण पत्र

ई स्टाम्प विवरण

स्टाम्प काड	01013420042021004686
स्टाम्प राशि (रुपए)	138996
शासकीय स्टाम्प ड्यूटी (रुपए)	126360
जनपद ड्यूटी (रुपए)	0
छूट दो गइ राशि (रुपए)	0
स्टाम्प का प्रकार	गैर न्यायिक
निर्गमन तिथि एवं समय	20/04/2021 15:43:19
गजर आईडी / जारीकर्ता	bhragubansh kumar pandey/SP013441106201500188
एस ए / एस आर ओ / डी आर ओ / एच ओ विवरण	Collectrate Campus Dhwari Satna M.P. रघुराजनगर सतना

डीड विवरण

विलेख का प्रकार	पट्टा
विवरण	किसी भी कालावधि का खनन पट्टा, जिसके अंतर्गत अवर-पट्टा या उप-पट्टा तथा पट्टे या उप-पट्टे पर देने या किसी पट्टे का नवीनीकरण करने के लिए कोई करार सम्मिलित है D (एक) मुख्य खनिज के मामले में D ऐसे पट्टे के अधीन देय या परिदेय पूरी रकम का 2 प्रतिशत। (दो) गौण खनिज के मामले में D ऐसे पट्टे के अधीन देय या परिदेय पूरी रकम का 1.25 प्रतिशत।
दर	1000

पहले पक्ष के विवरण


नाम	वृजेश मिश्रा
पता	कलेक्ट्रेट परिसर धवारी सतना म0प्र0
शक्तियों की संख्या	1


दूसरे पक्ष के विवरण

नाम	शरद कुमार बंसल
पता	जैतवारा जिला सतना म0प्र0
शक्तियों की संख्या	1

AMENDMENT AGREEMENT TO EXTEND THE PERIOD OF MINING LEASES.

This Amendment to the Mining Lease Agreement dated 01-09-2004 (Hereinafter referred to as "Amendment in Mining Lease Agreement") is made on the 20-01-2021 day of January 2021 at Satna.







रजिस्ट्रीकरण एवं स्टाम्प विभाग
मध्य प्रदेश

This agreement made on this-----day of January 2021 at Satna between the Government /Governor of Madhya Pradesh through Collector Satna (hereinafter referred to as the State Government) which expression shall where the context so admits, include his successor in office and assignee on the-One part

And

Sharad Kumar Bansal R.o. Jaitwara Dist Satna (M.P.) (Name of person with address and occupation)(Hereinafter referred to as "the lessee" which expression shall where the context so admits be deemed to include his heirs, executors ,administrators, representatives and permitted assigns)on the - Other Part


The "Principal Lessor" and "Lessee" shall, in for the purpose of this Supplementary Lease

Agreement, be individually referred to as "PARTY" and collectively as "PARTIES"

WHEREAS:

1. The original mining lease deed before commencement of the Mines and Minerals (Development and Regulation) (Amendment) Ordinance, 2015, was signed as per the order of State Government No.F-3-144/95/12/2Bhopal Dt.18-06-2003 (firs sanction order No.and date) for the land measuring total area 8.00 Hectare of Village Pipritola Kh.No.11 (P) of Tahsil Birshinpur, District Satna (M.P.) minerals Ocher, White Clay and Latrite in favor of Sharad Kumar Bansal R.o. Jaitwara Dist Satna (M.P.) here in after referred to as the "Principal Agreement" .The State Government has demised to the Lessee between the parties and period of lease as per the date of registration of lease deed is from date 01/09/2004 to Date 31/08/2014

2 The Government of India (hereinafter referred to as "GOI") has amended the Mines and Minerals (Development and Regulation) Act 1957 and has promulgated an Ordinance on Monday, the





रजिस्ट्रीकरण एवं स्टाम्प विभाग
मध्य प्रदेश

प्रस्तुति मूद्रा :


शरद कुमार बंसल

पुत्र/आन्वय श्री रामचन्द्र बंसल



के द्वारा उप जिला रघुराजनगर जिला सतना के उप पंजीयक कार्यालय में तारीख 20/04/2021 को मध्याह्न पूर्व/मध्याह्न पश्चात 04:30:52 बजे प्रस्तुत किया गया।

GOKUL PRATAP SINGH
वरिष्ठ उप पंजीयक
उप पंजीयक कार्यालय सतना





रजिस्ट्रीकरण एवं स्टाम्प विभाग
मध्य प्रदेश

12th January, 2015 (MMDR Amendment Ordinance 2015) ,according to which the period of grant of mining lease shall be extended as per section 8A(6).

3As per the instruction issued by state government order no F-19-5/2015/12-1 Bhopal Dt.12/03/2015 supplementary agreement is being executed for extension of mining lease period.

NOW THEREFORE, IT IS HERE BY AGREED BETWEEN THE PARTIES HERE TO AS UNDER:

1.The Period of grant of the mining lease executed between the parties shall be Governed by section 8A (6) of the Mines and Minerals (Development and Regulation) (Amendment) Ordinance, 2015 and the period of mining lease shall be extended accordingly from date 01/09/2004 to Date 31/08/2054

2. The renewal clause mentioned in Serial Number 3 of Part VIII, "The Covenants of the State Government" Shall be omitted.

3TheTransfer of the mining lease shall take place as per the provision contained underSection 12 A of The Mines and Minerals (Development and Regulation)Amendment Ordinance, 2015.


4: All the terms and expressions which are used and not specifically defined in this Amendment, unless the context other wise requires; shall bear the same meaning as ascribed to them in the said Agreement and subsequent Amendments there of.

5All other terms and condition of the said principal agreement shall remain unchanged.

6. For the purpose of stamp duty the anticipated royalty from the demised land is Rs.----- for the extended mining lease period.

IN WITNESS whereof ,the duly authorized representatives of the Parties have signed on the day and year first hereinbefore written.

WITNESS





रजिस्ट्रीकरण एवं स्टाम्प विभाग
मध्य प्रदेश

निष्पादन की मुद्रा :

सुनेश मिश्रा

पता: कलेक्ट्रेट परिसर धवारी सतना म0प्र0

स्वीकार करते हैं कि कथित पट्टा विलेख का निष्पादन किया गया था और प्रतिफल के पूर्ण रूप 0 प्राप्त हो गये हैं तथा रूप 0 उन्हें मेरी उपस्थिति में चुकाये गये थे और प्रतिफल की बकाया रकम रूप 0 बच गयी है, जो पंजीयन के बाद प्राप्त होगी । तारीख 20/04/2021

GOKUL PRATAP SINGH
वरिष्ठ उप पंजीयक
उप पंजीयक कार्यालय सतना




रजिस्ट्रीकरण एवं स्टाम्प विभाग
मध्य प्रदेश

1-अनुभव अग्रवाल उम्र 33 वर्ष
तनय श्री विश्वनाथ प्रसाद अग्रवाल
निवासी जैतवारा सतना म0प्र0

9903 2897 4855

2- प्रकाशचन्द्र गुप्ता उम्र 60 वर्ष
तनय श्री गौरीशंकर गुप्ता
निवासी जैतवारा सतना म0प्र0
5972 0055 8010





रजिस्ट्रीकरण एवं स्टाम्प विभाग
मध्य प्रदेश

गणक पत्रा :

prakashchand gupta

पुत्र/आत्मज gaurishankar

पता: jaitwara satna


anubhav agrawal

पुत्र/आत्मज vishwnath

पता: jaitwara satna

की जांच पूर्वोक्त निष्पादक / निष्पादको की दिनांक के विषय में की गयी है । तारीख 20/04/2021

GOKUL PRATAP SINGH
वरिष्ठ उप पंजीयक
उप पंजीयक कार्यालय सतना






रजिस्ट्रीकरण एवं स्टाम्प विभाग
मध्य प्रदेश

संपत्ति विवरण अनुलग्नक

संपत्ति आईडी	34412202105708897						
संपत्ति का प्रकार	कृषि भूमि						
संपत्ति का सीमा चिन्ह : --							
संपत्ति का प्रता : मौजा पिपरी टोला तहसील बिरसिंहपुर जिला सतना म0प्र0							
विकास खण्ड (विकास खंड) : --							
राजस्व निरीक्षक वृत्त : --							
लेआउट का विवरण : --							
नजूल / शीट क्रमांक : --							
भूखण्ड क्रमांक : --							
खसरा का विवरण और चतुर्सीमा का विवरण							
खसरा क्रमांक	खसरा क्षेत्रफल	लगान / भूमि राजस्व (रूपये)	ऋण पुस्तिका क्रमांक	उत्तरी सीमा	दक्षिण सीमा	पूर्व सीमा	पश्चिम सीमा
11(P)	8.000	0	0	0	0	0	0

जिला	सतना
तहसील	बिरसिंहपुर
क्षेत्र प्रकार	ग्राम - क्षेत्र
उप क्षेत्र प्रकार	नान प्लानिंग क्षेत्र
पटवारी हलका / गांव	पटवारी हलका न० १९
ग्राम / मोहल्ला / कालोनी	पिपरीटोला
क्या एक से अधिक क्रेता है?	नहीं
क्या क्रेता एक ही परिवार के हैं?	नहीं
क्रेताओं की संख्या	0
क्या आप अपने हिस्से का खुलासा करना चाहते हैं?	नहीं
क्या कृषि भूमि पर पेड़ हैं?	नहीं





रजिस्ट्रीकरण एवं स्टाम्प विभाग
मध्य प्रदेश

अंगूठ चिन्ह मुद्रा :



इस दस्तावेज के निष्पादक के अंगूठे का निशान मेरे द्वारा/मेरी उपस्थिति में दिनांक 20/04/2021 को लिया गया ।

GOKUL PRATAP SINGH
वरिष्ठ उप पंजीयक
उप पंजीयक कार्यालय सतना




इस दस्तावेज के निष्पादक शरद कुमार बंसल पुत्र/आत्मज श्री रामचन्द्र बंसल के अंगूठे का निशान मेरे द्वारा/मेरी उपस्थिति में दिनांक 20/04/2021 को लिया गया ।

GOKUL PRATAP SINGH
वरिष्ठ उप पंजीयक
उप पंजीयक कार्यालय सतना

गवाह मुद्रा :



prakashchand gupta





रजिस्ट्रीकरण एवं स्टाम्प विभाग
मध्य प्रदेश

संपत्ति 1 : अब्यापवर्तित			
क्षेत्र का विवरण (हेक्टेयर)			
कुल क्षेत्रफल	असिंचित एक फसली भूमि का कुल क्षेत्रफल	असिंचित दो फसली भूमि का कुल क्षेत्रफल	सिंचित भूमि का क्षेत्रफल
8	8	0	0
क्या कृषि भूमि पर कोई निर्माण है?			नहीं

कुल मुद्राक एवं छूट			
छूट मुद्राक शुल्क (रु)	0.0	छूट पंजीयन शुल्क (रु)	0.0
कुल देय शुल्क (रु)	138996.0	कुल देय पंजीयन शुल्क	94770.0
कुल प्रीमियम			0.0
सम्पूर्ण पट्टे हेतु कुल रायल्टी			10108800



रजिस्ट्रीकरण एवं स्टाम्प विभाग
मध्य प्रदेश

सचिव मूद्रा :



Anubhav Agrawal



anubhav agrawal



रजिस्ट्रीकरण एवं स्टाम्प विभाग
मध्य प्रदेश

मध्य प्रदेश सरकार, इंदौर, मध्य प्रदेश

मे/एम इस दस्तावेज के सभी पृष्ठों के विवरणों एवं प्रावधानों को, दस्तावेज के आईडी 22095064 तथा ई-स्टाम्प कोड 01013420042021004686 सहित, एनई द्वारा अधिसूचित रूप में कलंकित है, तथा मे/एमने विधिक हस्ताक्षरों के द्वारा दस्तावेज को निष्पादित की गयी है।

श्री ११० सीएसए रजिस्ट्रार मिडिया, अहमदाबाद

प्रथम पक्षकार/ पक्षकारों के हस्ताक्षर, नाम तथा पता का नाम:

श्री ११० सीएसए (सहायक गेट १५)

द्वितीय पक्षकार/ पक्षकारों के हस्ताक्षर, नाम तथा पता का नाम:

Handwritten signature

श्री ११० सीएसए अहमदाबाद

श्री ११० सीएसए अहमदाबाद


अन्य पक्षकार/ पक्षकारों के हस्ताक्षर, नाम तथा पता का नाम:

पक्ष 1 का नाम
पता
हस्ताक्षर
आवेदन का दिनांक

पक्ष 2 का नाम
पता
हस्ताक्षर
आवेदन का दिनांक

श्री ११० सीएसए अहमदाबाद
श्री ११० सीएसए अहमदाबाद
श्री ११० सीएसए अहमदाबाद
श्री ११० सीएसए अहमदाबाद
श्री ११० सीएसए अहमदाबाद

श्री ११० सीएसए अहमदाबाद
श्री ११० सीएसए अहमदाबाद
श्री ११० सीएसए अहमदाबाद
श्री ११० सीएसए अहमदाबाद
श्री ११० सीएसए अहमदाबाद





रजिस्ट्रीकरण एवं स्टाम्प विभाग
मध्य प्रदेश

स्टाम्प शुल्क मुद्रा:

स्टाम्प शुल्क	126360
नगरीय शुल्क	0
जनपद पंचायत शुल्क	0
उपकर	12636
अतिरिक्त शुल्क	0
घुकाया गया स्टाम्प शुल्क	138996

Y
R

GOKUL PRATAP SINGH
वरिष्ठ उप पंजीयक
उप पंजीयक कार्यालय सतना



रजिस्ट्रीकरण एवं स्टाम्प विभाग
मध्य प्रदेश

IN WITNESS WHEREOF, the Parties have signed and affixed their seals on this _____ day of January 2021 at Satna.

This Amendment to the Mining Lease Agreement dated _____ (hereinafter referred to as "Amendment to Mining Lease Agreement") is made on the _____ day of January 2021 at Satna.

This agreement made on this _____ day of January 2021 at Satna between the Government of Madhya Pradesh through Collector Satna (hereinafter referred to as the State Government), which expression shall where the context so admits, include his successor in office and assigns on the one part

And

Sharan Kumar Bansal R.O. Jaitwara Dist Satna (M.P.) (Name of person with address and occupation) (hereinafter referred to as "the lessee" when expression shall where the context so admits be deemed to include his heirs, executors, administrators, representatives and permitted assignees) the other part

The "Principal Lessor" and "Lessee" shall in for the purpose of this Supplementary Lease Agreement, be individually referred to as "PARTY" and collectively as "PARTIES"

WHEREAS

- The original mining lease deed before commencement of the Mines and Minerals (Development and Regulation) Amendment Ordinance, 2015, was signed as per the order of State Government No. P-3/1449/122 Bhopal Dt. 18-05-2003 that sanction order No. and duty for the land measuring total area 6.00 hectare of Village Piprola Kh. No. 11(P) of Tahsil Bishnupur, District Satna (M.P.) minerals Other, White Clay and Lignite in favor of **Sharan Kumar Bansal R.O. Jaitwara Dist Satna (M.P.)** (hereinafter referred to as the "Principal Agreement"). The State Government had deemed to the Lessee between the parties and period of lease as per the date of registration of lease deed is from date 01/09/2004 to Date 31/08/2014.
- The Government of India (hereinafter referred to as "GOI") has amended the Mines and Minerals (Development and Regulation) Act 1957 and has promulgated an Ordinance on Monday, the 12th day of 2015 (MADR Amendment Ordinance 2015) according to which the period of grant of mining lease shall be extended as per section 5A(B).
- As per the instructions issued by state government order no. P-18/62015/12-1 Bhopal Dt. 30/03/2015 supplementary agreement is being executed for extension of mining lease period.


NOW THEREFORE, IT IS HEREBY AGREED BETWEEN THE PARTIES HERETO AS UNDER:


- The Period of grant of the mining lease executed between the parties shall be governed by section 5A(B) of the Mines and Minerals (Development and Regulation) Amendment Ordinance, 2015 and the period of mining lease shall be extended accordingly from date 01/09/2004 to Date 31/08/2054.
- The mineral clause mentioned in Serial Number 2 of Part VIII, (The Government of the State Government) shall be omitted.
- The Transfer of the mining lease shall take place as per the procedure contained under Section 125 of the Mines and Minerals (Development and Regulation) Amendment Ordinance, 2015.
- All the terms and expressions which are used and not specifically defined in this Amendment, unless the context otherwise requires, shall bear the same meaning as assigned to them in the said Agreement and subsequent Amendments thereof.
- All the terms and conditions of the said principal agreement shall remain unchanged.
- For the purpose of stamp duty the anticipated royalty from the leased land is Rs. _____ for the extended mining lease period.


IN WITNESS WHEREOF, the duly authorized representatives of the Parties have signed on this day and year first hereinafter written.

WITNESS

1. _____
2. _____
3. _____
4. _____


Sharan Kumar Bansal
 R.O. Jaitwara Dist Satna (M.P.)
 (Lessee)







रजिस्ट्रीकरण एवं स्टाम्प विभाग
मध्य प्रदेश

कार्यालय कलेक्टर (खनिज-शाखा) जिला सतना (म.प्र.)

पत्र क्रमांक 405/खनिज/2021 दिनांक 01/01/2021 सतना, विनायक 21/01/2021

जिला पंजीयक/प्रपत्रपंजीयक,
जिला सतना, (म.प्र.)

विषय- निम्नलिखित पूर्ण खनिजपट्टा विवेक के पंजीयन के संबंध में।

विभागाध्यक्ष खान एवं खनिज (विकास एवं विनियमन) अधिनियम 1987 के अन्तर्गत अस्थापित अधिनियम 2014 की धारा 8(8) के तहत बंदी हुई खदानों को अथवा को लिए खानपट्टा विवेक का निष्पादन किया जाता है, जिसका सहायक विवरण निम्नानुसार है-

1. खदान का नाम एवं पत्र संख्या का नाम - शरद कुमार बसल गिवासी जैतवारा जिला सतना।
2. रकम - 600 हेक्टर।
3. मुख्य एवं सहायक - कुल खदान संख्या-पूर्व स्वीकृत सूची अनुसार।
4. खनिजपट्टाधार का नाम एवं जगह - शरद कुमार बसल गिवासी जैतवारा जिला सतना।

उपरोक्त खदान 01.08.2004 से 31.08.2014 तक के लिए शरद कुमार बसल गिवासी जैतवारा के नाम स्वीकृत किया गया था। जिसका निष्पादन पंजीयन दिनांक 01.08.2004 द्वारा आपके विभाग के अधीन था।

खान एवं खनिज (विकास एवं विनियमन) अधिनियम 1987 के अन्तर्गत अस्थापित अधिनियम 2014 की धारा 8(8) के तहत बंदी हुई खान अथवा को लिए 01.08.2004 तक के लिए पूर्ण अनुसंधान विवेक हेतु स्टाम्प बंदी को समाप्त हेतु अनुसंधान खान पंजीयन के विवेक की प्रति पूरा कामकाज 20 तलम कर भेजा जा चुका है। अनुसंधान खान पंजीयन दिनांक 10.10.2011 में अर्जेंट रूप में साबुलबल रिजर्व सतना खनिज खनिज को 421200 मी० टन में दर 24/- प्रति मी० टन के अनुसार अर्जेंट बिक्री सार्वजनिक प्रदत्त स्टाम्प शुल्क के तहत भेजा जा चुका है।


1. अर्जेंट द्वारा प्रस्तुत साबुलबल खान/खनिज के अन्तर्गत कुल खानपट्टा सतना जिला जैतवारा की कुल रकम - 1,01,06,800/-
2. स्टाम्प के अन्तर्गत वार्षिक निर्धारित स्टाम्प रकम - 16,000/-
3. यदि खानों में खान खनिज की अन्य खदानें शामिल हैं - प्रकरण में लागू नहीं।
4. यदि पट्टा पंजीयन का है तो पंजीयन में लागू नहीं। - प्रकरण में लागू नहीं।

उपरोक्त बंदी खानों वाली जानकारी आवश्यक कार्यवाही हेतु प्रेषित है।

पत्र क्रमांक 405/खनिज/2021 दिनांक 01/01/2021 सहायक खनिज अधिकारी जिला-सतना (म.प्र.) सतना, विनायक 21/01/2021

खनिजपट्टाधार श्री शरद कुमार बसल गिवासी जैतवारा जिला सतना की ओर पूर्व अनुसंधान पत्र को दो प्रतियां संलग्न कर निर्धारित समयावधि में पंजीयन करवाकर पंजीयन की प्रति कार्यालय में प्रस्तुत किये जाने हेतु।

सहायक खनिज अधिकारी जिला-सतना (म.प्र.)






रजिस्ट्रीकरण एवं स्टाम्प विभाग
मध्य प्रदेश


पंजीकरण मुद्रा :

इस दस्तावेज का इलेक्ट्रॉनिक पंजीयन दिनांक 20/04/2021 को क्रमांक
MP348622021A1364036 दे कर किया गया है। जिसमें 20 पृष्ठ समाविष्ट हैं

स्टाम्प शुल्क 138996

पंजीयन शुल्क 94770
प्रतिरिपि शुल्क 0
अधिक 0
योग 94770


GOKUL PRATAP SINGH
वरिष्ठ उप पंजीयक
उप पंजीयक कार्यालय सतना



Annexure - 4

MOEF LETTER OF SURRENDER



भारत सरकार
GOVERNMENT OF INDIA
पर्यावरण एवं वन मंत्रालय
MINISTRY OF ENVIRONMENT & FORESTS

देशीय कार्यालय, पश्चिम क्षेत्र
Regional Office, Western Region,
"केंद्रीय पर्यावरण भवन"
Kendriya Paryavaran Bhavan
लिंक रोड नं०-3, Link Road No. 3
E-5, रविशंकर नगर/Ravi Shankar Nagar,
भोपाल (म०प्र०)/Bhopal-462016 (M.P.)
फोन- 2466525, 2463102, 2465496
अणुडाक /E-mail: rccfbhopal@gmail.com

Annexure 3

क्रमांक: 8C/5/435/1997-FCW/1805

प्रति.

प्रधान सचिव,
मध्यप्रदेश शासन,
वन विभाग, बटख भवन
भोपाल ।

दि. 21-7-2009

विषय: सतना जिले में लेटराइट, व्हाइट क्ले व ओकरस को उत्खनन हेतु (800 हे० वनभूमि में से) संशोधित औपचारिक अनुमोदन 4600 हे० वनभूमि उपयोग पर देने एवं 3400 हे० वनभूमि समर्पण हेतु श्री शरद कुमार बंसल के प्रस्ताव बाबत ।

- संदर्भ: 1. इस कार्यालय का औपचारिक अनुमोदन पत्रांक 8सी/5/435/1997-एफसीडब्ल्यू/2971 दिनांक 19/12/2002
2. अपर प्रधान मु०प्र० एवं नोडल अधिकारी, म०प्र० का पत्रांक एफ-1/152/94/10-11/2759 दिनांक 24/12/2008

महोदय,

कृपया मध्यप्रदेश सरकार के उक्त विषयक पत्रांक एफ-5/18/97/10/3 दिनांक 05/05/1997 एवं अपर प्रधान मुख्य वन संरक्षक के उपरोक्त संदर्भित पत्र (2) का संदर्भ ग्रहण करें जिसके द्वारा वन (संरक्षण) अधिनियम, 1980 की धारा-2 के अन्तर्गत केन्द्र सरकार के अनुमोदन/समर्पण का अनुरोध किया गया था ।

उक्त वनभूमि के उल्लेखित उद्देश्य हेतु प्रत्यावर्तन के लिए इस कार्यालय के उपरोक्त संदर्भित पत्र (1) द्वारा उसमें लगायी गयी शर्तों के अधीन, औपचारिक स्वीकृति दी गयी थी । उपरोक्त संदर्भित पत्र (2) द्वारा नोडल अधिकारी, मध्यप्रदेश शासन ने 3400 हे० वनभूमि समर्पण का प्रतिवेदन प्रस्तुत किया है । अतः केन्द्र सरकार की ओर से 4600 हे० वनभूमि उपयोग पर देने एवं 3400 हे० वनभूमि समर्पण हेतु श्री शरद कुमार बंसल के प्रस्ताव को वन (संरक्षण) अधिनियम, 1980 की धारा-2 के अन्तर्गत पूर्व में स्वीकृति आदेश दिनांक 19/12/2002 (संदर्भ संख्या 1) को अधिग्रहित करते हुए निम्नलिखित शर्तों पर औपचारिक अनुमोदन दिया जाता है :-

1. वनभूमि का वैधानिक स्वरूप अपरिवर्तित रहेगा ।
2. अ) वन विभाग द्वारा उपयोगकर्ता के खर्च पर सतना जिले के रघुराजपुर तहसील के अन्तर्गत ग्राम-नयागांव के खसरा क्रमांक 98/1(पाट) में समतुल्य गैर वनभूमि पर क्षतिपूर्क वृक्षारोपण किया जायेगा ।
ब) इस गैर वनभूमि को आरक्षित वन घोषित किया जायेगा ।
स) इस गैर वनभूमि को आरक्षित वन घोषित करने के लिए भारतीय वन अधिनियम की धारा-4 के अन्तर्गत जारी मूल अधिसूचना की एक प्रति यह वनभूमि सौंपने के 6 माह के अन्दर नोडल अधिकारी द्वारा इस कार्यालय को प्रेषित की जायेगी ।

3. उपयोगकर्ता के खर्च पर, भूमि पर कम संख्या, बियरिंग और खम्भे की दूरी सहित, आर0सी0सी0 खम्भों (ऊँचाई 4 फिट) का प्रयोग करते हुये खनन पट्टा क्षेत्र का सीमांकन किया जायेगा ।
4. वन विभाग द्वारा उपयोगकर्ता के खर्च पर समतलीकरण किया जायेगा । खनन एक तरफ से एक भाग से दूसरे भाग की ओर व्यवस्थित तरीके से किया जायेगा तथा जिस किसी भाग में उत्खनन पूर्ण हो जाये वहाँ पर जितनी जल्दी हो सके समतलीकरण कार्य किया जायेगा तथा उसका reclamation किया जायेगा
5. खनन पट्टे की अवधि 10 वर्ष होगी ।
6. वनभूमि का उपयोग प्रस्तावित कार्य के अतिरिक्त अन्य किसी कार्य के लिये नहीं किया जायेगा ।
7. प्रत्यावर्तित वनभूमि पर कोई निर्माण कार्य नहीं किया जायेगा ।
8. राज्य शासन द्वारा लगायी गयी अन्य कोई शर्त । उपरोक्त के अतिरिक्त राज्य शासन द्वारा अन्य कोई शर्त लगाये जाने की स्थिति में इसकी सूचना इस कार्यालय को दी जायेगी ।

इस कार्यालय के औपचारिक अनुमोदन पत्रांक 8सी/5/435/1997-एफसीडब्ल्यू/2971 दिनांक 19/12/2002 को निरस्त किया जाकर, उपरोक्त औपचारिक अनुमोदन प्रेषित किया जाता है ।

भवदीय,

(सुजीय बैनर्जी)
उप वन संरक्षक (केन्द्रीय)

प्रतिलिपि:

1. उप सचिव(एफ0सी0) पर्यावरण एवं वन मंत्रालय, सी0जी0ओ0 काम्पलेक्स, लोदी रोड, नई दिल्ली ।
2. अपर प्रधान मुख्य वन संरक्षक (भू-प्रबंध) एवं नोडल अधिकारी, वन विभाग, सतपुड़ा भवन, भोपाल ।
3. वनमंडलाधिकारी सामान्य वनमण्डल सतना, जिला-सतना, मध्यप्रदेश ।
4. श्री शरद कुमार बंसल, ग्राम-जैतवारा, जिला-सतना, मध्यप्रदेश ।
5. आदेश पत्रावली ।

(सुजीय बैनर्जी)
उप वन संरक्षक (केन्द्रीय)

Annexure -5

MOEF LETTER FOR MPLN



कार्यालय वनमण्डल अधिकारी, वनमण्डल सतना, मध्य प्रदेश

(मुख्यारगज रेल्वे फाटक के पास सिविल लाईन सतना)

E-mail-dfotsatna@mp.gov.in

Phone- 07672-223355

क्रमांक / मा0चि0 / 9014
प्रति,

सतना, दिनांक / 21 / 11 / 2023

श्री शरद कुमार बंसल
मु0पो0 जैतवारा
जिला-सतना

विषय-सतना जिले के परिक्षेत्र मझगावा ग्राम-पिपरीटोला के कक्ष क्रमांक पीएफ-870 (नया) रकवा 4.600 हेक्टर संरक्षित वन भूमि आपन कास्ट पद्धति से ओकर, झाइल कले, लेटराइट खनिज उत्खनन नवीनीकरण हेतु-श्री शरद कुमार बंसल को उपयोग पर देने बाबत।

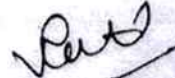
संदर्भ- अपर प्रधान मुख्य वन संरक्षक (भू-प्रबंध) भोपाल का पत्र क्रमांक / 4502 दिनांक 10.10.2023।

—000—

विषयांतर्गत संदर्भित पत्र के द्वारा भारत सरकार, पर्यावरण वन एवं जलवायु परिवर्तन मंत्रालय, भोपाल द्वारा 03-बिन्दुओं पर जानकारी चाही गई है, जिसे आवेदक संस्था से प्राप्त कर भेजने के निर्देश हैं।

अतः भारत सरकार के पत्र दिनांक 12.09.2023 में उल्लेखित 03 बिन्दुओं की जानकारी तैयार कर इस कार्यालय में प्रस्तुत करें, जिससे वरिष्ठ की ओर प्रेषित की जा सके।


संलग्न-संदर्भित पत्र एवं भारत सरकार का पत्र दिनांक 12.09.2023 की प्रति।


वनमण्डल अधिकारी
वनमण्डल सतना

पृष्ठांकन / मा0चि0 / 9015
प्रतिलिपि

सतना, दिनांक / 21 / 11 / 2023

1. उपवनमण्डल अधिकारी, उपवनमण्डल मित्रकूट की ओर सूचनार्थ एवं आवश्यक कार्यवाही हेतु अग्रपिपित।
2. वन परिक्षेत्र अधिकारी, मझगावा की ओर सूचनार्थ एवं आवश्यक कार्यवाही हेतु अग्रपिपित।


वनमण्डल अधिकारी
वनमण्डल सतना

कार्यालय प्रधान मुख्य वन संरक्षक (कक्ष भू-प्रबंध), वन भवन, तुलसी नगर, म.प्र., भोपाल
क्रमांक/एफ-1/ FW/MP/MIN/33660/2018/4522 भोपाल, दिनांक 10/10/22

प्रति,

वन मंडल अधिकारी,
सामान्य वन मंडल, सतना म.प्र.

विषय:-सतना जिले के परिक्षेत्र मझगांवा ग्राम-पिपरीटोला के कक्ष के PF-870 (नया) रकबा 4.600 हे. संरक्षित वनभूमि ओपन कास्ट पद्धति से ओकर व्हाइट ब्ले, लेटराइट खनिज उत्खनन नवीनीकरण हेतु - श्री शरद कुमार बंसल को उपयोग पर देने बाबत।


संदर्भ- भारत सरकार, पर्यावरण वन एवं जलवायु परिवर्तन मंत्रालय, भोपाल पत्र क्रमांक 6-MPC 066/2018-BHIC/ दिनांक 12/09/2023

--0--

विषयवर्तित प्रकरण में भारत सरकार, पर्यावरण वन एवं जलवायु परिवर्तन मंत्रालय, भोपाल द्वारा सदरभित पत्र से 03 विन्दुओं पर जानकारी चाही गई है।

अतः भारत सरकार के सदरभित पत्र की प्रति संलग्न कर लेख है कि आवेदक संस्था से लेने विन्दुओं की जानकारी प्राप्त कर अपने अभिमत सहित दो प्रतियों में जानकारी तत्काल इस कार्यालय को उपलब्ध करावे।

संलग्न-उपरोक्तानुसार।


(एच.एस. मिश्रा)

अपर प्रधान मुख्य वन संरक्षक (भू-प्रबंध)
मध्यप्रदेश, भोपाल

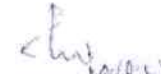
पृ क्रमांक/ एफ-1/ FW/MP/MIN/33660/2018/4523

भोपाल, दिनांक 10/10/23

प्रतिलिपि-

- 1 मुख्य वन संरक्षक, सीवा दूता, सीवा, मध्यप्रदेश
- 2 श्री शरद बंसल मो.पो. जैतबादा सतना, मध्य प्रदेश को ओर भारत सरकार के सदरभित पत्र की प्रति संलग्न कर पत्र में उल्लिखित लेने विन्दुओं की जानकारी वन मंडल अधिकारी सतना के माध्यम से दो प्रतियों में इस कार्यालय को उपलब्ध करावे।

संलग्न-उपरोक्तानुसार।


अपर प्रधान मुख्य वन संरक्षक (भू-प्रबंध)
मध्यप्रदेश, भोपाल

M/c

6-MPC066/2018-BHO

17/57802/2023



भारत सरकार / GOVERNMENT OF INDIA
पर्यावरण, वन एवं जलवायु परिवर्तन मंत्रालय
MINISTRY OF ENVIRONMENT, FOREST & CLIMATE CHANGE



क्षेत्रीय कार्यालय, भोपाल / REGIONAL OFFICE, BHOPAL
Kendriya Baryavarān Bhavan, Link Road No.3, E-5, Ravi Shankar Nagar,
BHOPAL - 462016 (M.P.)

TEL: 0755-2466325 Email: rfowbpl-mef@nic.in

क्रमांक: 6-एमपीसी 066/2018-वीएचओ/
दिनांक: 12/09/2023

दिनांक : 12/09/2023

प्रधान सचिव (वन)
मध्य प्रदेश शासन,
सतपुडा भवन, भोपाल,
(मध्य प्रदेश)।

विषय: सतपुडा जिले के परिक्षेत्र अर्थात् जंगल-विपरीतोत्तरी के अंतर्गत क्रमांक पी.एफ.870 की 4.60 हेक्टेयर संरक्षित वनभूमि को अपने कार्यकाल के अंतर्गत कायम रखने हेतु अर्जा जमा करने संबंधी कार्रवाई हेतु श्री शरद कुमार वर्मा, जेठवारा का उपयोग पर देने बाबत।

संदर्भ: प्रधान सचिव वन संरक्षण (मध्य प्रदेश) मध्य प्रदेश का पत्र क्रमांक एफ-1/FP/MP/MIN/13660/2018/612 दिनांक 08/02/2023।

संदर्भ:

उपरोक्त प्रस्तावक एवं संश्लिष्ट पत्र के संदर्भ में उपरोक्त शासकीय को यह सूचित करने का निर्देश हुआ है कि प्रस्ताव से संबंधित राज्य शासन, मध्य प्रदेश से प्राप्त प्रतिउत्तर दिनांक 08/02/2023 एवं REC Meeting dated 13/08/2023 उपरोक्त प्रस्ताव अंगीकार हेतु मंत्रालय, नई दिल्ली पेशित किया गया। मंत्रालय, नई दिल्ली द्वारा प्रस्ताव से संबंधित वास्तु आलेख/दस्तावेज प्रेषित किये जाने का अनुरोध किया गया है जो कि निम्न संश्लिष्ट है-

1. A copy of approved mining plan for the renewal period shall be submitted.
2. Documentary proof shall be provided to substantiate that the mining lease has been extend to period upto 31/08/2054.
3. The proposal is related to renewal of mining lease, hence status of the safety zone shall be required.

उपरोक्त विवरण स्पष्ट रूप से अभिलेख संश्लिष्ट प्रेषित किये जाने का अनुरोध है जिससे प्रस्ताव में अंगीकार कार्यवाही की जा सके।

भवदीय

(Handwritten Signature)
(श्री राम कुमार)

तकनीकी अधिकारी (यानिकी)

प्रतिनिधि: प्रधान सचिव वन संरक्षण (मध्य प्रदेश) एवं लेबल अधिकारी, मध्य प्रदेश शासन, सतपुडा भवन, भोपाल।

Signed by Hare Ram Kumar
Date: 12-09-2023 20:23:03
Reason: Approved

Annexure -6

**SCHEME OF MINING AND FMCP
APPROVAL LETTER BY IBM**



सं. MP/Satna/Laterite /M.Sch.- 19/ 11-12. 287

जबलपुर, दिनांक : 10/11/2011

सेवा में - ✓ श्री शरद कुमार बंसल, खान मालिक,
ग्राम एवं पोस्ट जैतवारा,
जिला सतना (म0प्र0)485221

विषय:- म0प्र0 राज्य के सतना जिले में स्थित आपकी पिपरीटोला (Pipritola) लेटेराइट, व्हाइट क्ले एवं ऑकर खान (क्षेत्र 8.0 हे0) के एमसीडीआर-1988 के नियम 12 के अंतर्गत जमा किए गए माइनिंग स्कीम का अनुमोदन।

- संदर्भ :- 1) आपके/आरक्यूपी के द्वारा जमा किया गया प्रक्रिया शुल्क के रसीद संख्या 478575 दि0 15/07/2011, आपके/आरक्यूपी के पत्र क्रमांक कुछ नहीं दि0 15/07/2011 तथा 24/08/2011
2) इस कार्यालय का समसंख्यक पत्र दि 01/08/2011

महोदय,

खनिज संरक्षण एवं विकास नियमावली, 1988 के नियम 12 के उपनियम (4) के द्वारा प्रदत्त शक्तियों के अधीन एतद् द्वारा म0प्र0 राज्य के सतना जिले में स्थित आपकी पिपरीटोला (Pipritola) लेटेराइट, व्हाइट क्ले एवं ऑकर खान (क्षेत्र 8.0 हे0) की माइनिंग स्कीम का अनुमोदन प्रदान करता हूँ। यह अनुमोदन निम्नलिखित शर्तों के अधीन है :-

- 1) इस माइनिंग स्कीम का अनुमोदन केन्द्र सरकार, राज्य सरकार अथवा अन्य किसी प्राधिकारी द्वारा क्षेत्र पर समय-समय पर लागू किए गए कानूनों पर किसी प्रकार का प्रतिकूल प्रभाव डाले बिना किया गया है।
- 2) यह भी स्पष्ट किया जाता है कि इस माइनिंग स्कीम के अनुमोदन में खान और खनिज (विकास एवं विनियम) अधिनियम, 1957 अथवा खनिज रियायत नियमावली, 1960 तथा वन संरक्षण अधिनियम, 1980 एवं वन संरक्षण नियमावली 1981 सहित दूसरे अन्य कानूनों के किन्हीं अन्य प्रावधानों के लिए किसी भी प्रकार से सरकार का अनुमोदन समाविष्ट नहीं होता है।
- 3) इस माइनिंग स्कीम का अनुमोदन किसी भी न्यायालय के सक्षम क्षेत्राधिकार के किसी अन्य आदेश या निर्देश पर प्रभाव डाले बिना किया गया है।
- 4) आपका ध्यान सर्वोच्च न्यायालय के अंतरिम आदेश संख्या डब्ल्यू0पी0(सी0), संख्या-202, दिनांक 12.12.1996 की ओर अनुपालना हेतु आकर्षित किया जाता है। अतः इस खनन स्कीम का अनुमोदन न्यायालय द्वारा दिए गए दिशानिर्देश पर प्रभाव डाले बिना किया गया है।
- 5) a) Provisions of the Mines Act, 1952 and Rule and /Regulations made there under including submission of notice of opening, appointment of manager and other statutory officials as required by the Mines Act, 1952 shall be complied with.
b) The execution of Scheme of Mining shall be subject to vacation of prohibitory orders/notices, if any.
c) If anything is found to be concealed as required by the Mines Act in the contents of the mining Scheme and the proposal for rectification has not been made the approval shall be deemed to have been withdrawn with immediate effect."
- 6) Yearly report as required under Rule 23E(2) of MCDR- 88 setting forth the extent of protection and rehabilitation works carried out as envisaged in the approved progressive mine closure plan and if there is any deviation reasons thereof shall be submitted before 1st July of every year to the Regional Controller of Mines, IBM, Jabalpur.
- 7) The Financial Assurance submitted by you for Rs. 1,00,000/- (Rupees One Lac only) is valid upto 31/08/2014 and next Financial Assurance shall be submitted on or before 31/08/2014.
- 8) The next scheme of mining will be due for submission on 01/04/2012
- 9) At any stage, if it is observed that the information furnished in the document are incorrect or misrepresent facts, the approval of he document shall be revoked with Immediate effect.

- 10) This approval is given for the received proposals as applicable from this date.
- 11) एम0सी0डी0आर0-1988 के नियम 13(1) के अनुसार खान में खनन कार्य अनुमोदित खनन स्कीम के अनुसार किया जाये इस हेतु खान मालिक माइनिंग स्कीम की एक प्रति अपनी खान पर स्थित कार्यालय में अनिवार्य रूप से रखेगा साथ ही खान के खनन अभियंता, खान प्रबंधक या अन्य कोई जवाबदार व्यक्ति जो कि खान से सम्बन्धित समस्त कार्यों का प्रभारी हो, को उसके दिन प्रतिदिन कार्यान्वयन हेतु उपलब्ध करायेगा जिससे खनन कार्य अनुमोदित माइनिंग स्कीम के अनुरूप किया जा सके।
- 12) This approval for mining operations and associated activities is restricted to the mining lease area only. The mining lease area is as shown on the statutory plans under rule 28 of Mineral Conservation & Development Rule 1988, by the lessee/RQP/applicant, and Indian Bureau of Mines has not undertaken verification of the mining lease boundary on the ground.
- 13) The department does not undertake any responsibility regarding correctness of the boundaries of the lease area / applied area shown on the ground with reference to lease map & other plans furnished by the applicant/lessee.
- 14) The Circular No 2/2010 from CCOM, IBM, Nagpur issued vide letter dated 06/04/2010 may be complied within six months from the date of approval of the scheme of mining. Failure to submit the compliance of the same within stipulated time may make the approval for withdrawal.
- 15) a) Since the lease area is more than 05 ha the Environment Impact Assessment (EIA) Notification 1994 becomes applicable as per circular no. J-20012/11/98-IA.II(M) issued on 28/10/04 by Dept. of Environment, Ministry of Environment & Forests. Govt. of India. Hence provisions under said Notification of 1994 shall be complied.
b) A copy of Environment Impact Assessment – Environment Management Plan (EIA-EMP) as approved by Ministry of Environment & Forest (MOEF) shall be submitted to IBM immediately after approval by MOEF.

भवदीय

संलग्न:- अनुमोदित माइनिंग स्कीम की एक प्रति के साथ।

(पी0 पी0 चक्रवर्ती)
उप खान नियंत्रक
एवं प्रभारी अधिकारी

प्रतिलिपि :-

- 1) संचालक, संचालनालय भौमिकी तथा खनिकर्म, 'खनिज भवन' 29-ए, अरेरा हिल्स, भोपाल (म0प्र0) को अनुमोदित माइनिंग स्कीम की एक प्रति के साथ रजिस्टर्ड डाक द्वारा प्रेषित।
- 2) निदेशक, खान सुरक्षा निदेशालय, 1568 नेपियर टाउन, जबलपुर (म0प्र0) को अनुमोदित माइनिंग स्कीम की एक प्रति के साथ।
- 3) मान्यता प्राप्त व्यक्ति बलरामसिंह एशोसिएटय प्रा0 लि0, चोपड़ा कालोनी, पोस्ट आ0 मैहर, जिला सतना (म0प्र0) को सूचनार्थ एवं आवश्यक कार्यवाही हेतु प्रेषित।

(पी0 पी0 चक्रवर्ती)
उप खान नियंत्रक
एवं प्रभारी अधिकारी

पता/ Address योजना क्रमांक 11 कमला नेहरू नगर, जबलपुर 482002 (म0प्र0) Scheme No.11, Kamla Nehru Nagar, Jabalpur, 482002 (M.P.) फोन / Phone : 2416780, 2416589, 2416231 फैक्स/Fax: (0761) 2416780



GOVERNMENT OF INDIA
MINISTRY OF MINES
INDIAN BUREAU OF MINES
MCCM CENTRAL ZONE

REGD POST

No. MP/Satna/Lat./MP/FMCP-01/2011-12

17h

6th Floor, "D" Block, Indira Bhawan,
Civil Lines, Nagpur - 440102
Email : com.cz@ibm.gov.in
Telephone & Fax : (0712) 2565603
Dated 18/10/2011

To,

Shri Sharad Kumar Bansal,
P.O.-Jaiwara, Distt.- Satna (MP)
PIN-485 221

Sub: Approval of Final Mine Closure Plan of Piparitola Laterite, White Clay mine of Shri Sharad Kumar Bansal, over an area of 3.40 hectares out of total area of 8.0 hectares in Dist. Satna, MP, submitted under rule 23 of MCDR, 1988.

Ref: 1. Your RQP's Letter No. Nil dated 15.07.2011.
2. This office letter of even no. dated 14.09.2011.
3. Your RQP's letter No. Nil dated 28.09.2011.

Sir,

In exercise of the powers conferred by the sub-Rule 2 of Rule 23C read with Rule 65 of Mineral Conservation and Development Rules, 1988, I hereby **approve** the above said Final Mine Closure Plan in respect of your of Piparitola Laterite, White Clay mine over an area of 3.40 hectares out of total area of 8.0 hectares in Dist. Satna, MP State. This approval is subject to the following conditions:-

- 1) that the Final Mine Closure Plan is approved without prejudice to any other laws applicable to the mine /area from time to time whether made by the Central Government, State Government or any other authority.
- 2) that this approval of the Final Mine Closure Plan does not in any way imply the approval of the Government in terms of any other provisions of the Mines & Minerals (Development & Regulation) Act, 1957 or the Mineral Concession Rules, 1960 or any other laws including Forest (Conservation) Act, 1980, Environment (Protection) Act, 1986 and the rules made there under.
- 3) that the Final Mine Closure Plan is approved without prejudice to any other order or direction from any court of competent jurisdiction.
- 4) that the Regional Office, Indian Bureau of Mines, Jabalpur, shall be informed after completion of activities of final mine closure as per proposal of the Final Mine Closure Plan.

Encl. : One copy of approved
Final Mine Closure Plan

Yours faithfully,

(Ranjan Sahai)

Controller of Mines (CZ)

Copy for information to :-

- 1 M/s Balramsingh Associates Pvt. Ltd., RQP, Chopra Colony, P.O. Maihar, District Satna, MP-485771.
- 2 The Director of Mines Safety, Directorate General of Mines Safety, Jabalpur Region, 1568, Napier Town, Jabalpur-482 001 (MP) alongwith one copy of Final Mine Closure Plan
3. The Director of Geology & Mining, Government of Madhya Pradesh, Khanij Bhawan, 29A, Arera Hills, Jail Road, Bhopal (MP). alongwith one copy of approved Final Mine Closure Plan.

/

(Ranjan Sahai)
Controller of Mines (CZ)



GOVERNMENT OF INDIA
MINISTRY OF MINES
INDIAN BUREAU OF MINES
MCCM CENTRAL ZONE

REGISTERED

No. 314(3)/2011/MCCM(C)/F.A.

Nagpur, Dt. 21/12/2013

CERTIFICATE

In the exercise of the powers conferred on me under Sub-Rule (2) of Rule 29A of Mineral Concessions Rules, 1960 I, hereby certify that the protective, reclamation and rehabilitation work was not envisaged and proposed in the Final Mine Closure Plan approved vide letter No.MP/Satna/Laterite/MP/FMCP-01/2011-12, dated 21.10.2011 since the area under partial surrender of mining lease (3.4 Ha. out of 7.972 ha.) in respect of Piparitola Laterite, Ochre and Whiteclay mine held by Shri Sharad Kumar Bansal in Satna district in the State of Madhya Pradesh, was not degraded by mining and allied activities.

This certificate is issued without prejudice to any other laws applicable to the mine/lease area from time to time and also without any prejudice to any other order or direction from any court of competent jurisdiction and/or authority.

(Ranjan Sahai)
Controller of Mines(CZ)
Indian Bureau of Mines

To,
Shri Sharad Kumar Bansal
P.O. Jaitwara, Distt. Satna(M.P.)
PIN-485 221

TO EXTEND THE PERIOD OF MINING LEASES

परिशिष्ट - 02

This Amendment to the Mining Lease Agreement dated 01-09-2014 (Hereinafter referred to as "Amendment in Mining Lease Agreement") is made on the 20-01-2021 day of January 2021 at Satna

This agreement made on this 20 day of January 2021 at Satna between the Government/Governor of Madhya Pradesh through Collector Satna (hereinafter referred to as the State Government) which expression shall where the context so admits, include his successor in office and assignee on the -One part

And

Sharad Kumar Bansal R.o. Jaitwara Dist Satna (M.P.) (Name of person with address and occupation) (Hereinafter referred to as "the lessee" which expression shall where the context so admits be deemed to include his heirs, executors, administrators, representatives and permitted assigns) on the - Other Part

The "Principal Lessor" and "Lessee" shall, in for the purpose of this Supplementary Lease Agreement, be individually referred to as "PARTY" and collectively as "PARTIES"

WHEREAS:

1. The original mining lease deed before commencement of the Mines and Minerals (Development and Regulation)(Amendment) Ordinance, 2015, was signed as per the order of State Government No. F-3-144/95/12/2 Bhopal Dt.18-06-2003(first sanction order No. and date) for the land measuring total area 8.00Hectare of Village Pipritola Kh. No.11(P) of Tahsil Birshinpur, District Satna (M.P.) minerals Ocher, White Clay and Latrtite in favor of **Sharad Kumar Bansal R.o. Jaitwara Dist Satna (M.P.)** here in after referred to as the "Principal Agreement". The State Government has demised to the Lessee between the parties and period of lease as per the **date of registration of lease deed is from date 01/09/2004 to Date 31/08/2014**
2. The Government of India (hereinafter referred to as "GOI") has amended the Mines and Minerals (Development and Regulation) Act 1957 and has promulgated an Ordinance on Monday, the 12th January, 2015 (MMDR Amendment Ordinance 2015), according to which the period of grant of mining lease shall be extended as per section 8A(6).
3. As per the instructions issued by state government order no F-19-5/2015/12-1 Bhopal Dt.12/03/2015 supplementary agreement is being executed for extension of mining lease period.

NOW THEREFORE, IT IS HEREBY AGREED BETWEEN THE PARTIES HERETO AS UNDER:

1. The Period of grant of the mining lease executed between the parties shall be Governed by section 8A(6) of the Mines and Minerals (Development and Regulation) (Amendment) Ordinance, 2015 and the period of mining lease shall be extended accordingly from **date 01/09/2004 to Date 31/08/2054**
2. The renewal clause mentioned in Serial Number 3 of Part VIII, "The Covenants of the State Government" Shall be omitted.
3. The Transfer of the mining lease shall take place as per the provision contained under Section 12A of the Mines and Minerals (Development and Regulation) Amendment Ordinance, 2015.
4. All the terms and expressions which are used and not specifically defined in this Amendment, unless the context otherwise requires; shall bear the same meaning as ascribed to them in the said Agreement and subsequent Amendments thereof.
5. All other terms and conditions of the said principal agreement shall remain unchanged.
6. For the purpose of stamp duty the anticipated royalty from the demised land is Rs. _____ for the extended mining lease period.

IN WITNESS whereof, the duly authorized representatives of the Parties have signed on the day and year first hereinbefore written.

WITNESS:

1. Sandeep Bansal

2. [Signature]

In the Presence of

1.

2.

[Signature]
Collector
Satna
(M.P.)
सहायक खनन अधिकारी
जिला सतना (म.प्र.)
[Signature]

Sharad Kumar Bansal
S/o Shree R.C. Bansal

R.o. Main road Jaitwara Dist Satna (M.P.)



रजिस्ट्रीकरण एवं स्टाम्प विभाग

मध्य प्रदेश

पंजीयन प्रमाणपत्र

पंजीकरण का विवरण

ई पंजीकरण संख्या	MP348622021A1364036
पंजीकरण की तिथि	20/04/2021
ई-पंजीयन प्रमाणपत्र के प्रिंट करने की तिथि	23/04/2021
संपत्ति का मूल्य (यदि लागू है)	5312000
प्रतिफल राशि / प्रतिभूत राशि / प्रीमियम राशि (रूपये)	0
पंजीयन शुल्क (रूपये)	94770
कुल स्टाम्प शुल्क (रूपये)	138996
उप पंजीयक का नाम	GOKUL SINGH
उप पंजीयक कार्यालय का नाम	उप पंजीयक कार्यालय सतना

पट्टादाता स्वयं


नाम: बृजेश मिश्रा
 पिता/पति का नाम: --
 पता: कलेक्ट्रेट परिसर धवारी सतना म0प्र0 , सतना, मध्य प्रदेश, भारत


पट्टेदार स्वयं

नाम: शरद कुमार बंसल
 पिता/पति का नाम: श्री रामचन्द्र बंसल
 पता: जैतवारा जिला सतना म0प्र0 , सतना, मध्य प्रदेश, भारत

Digitally signed
 by GOKUL
 PRATAP SINGH
 Date: 2021.04.23
 15:04:30 IST

उप पंजीयक के हस्ताक्षर







रजिस्ट्रीकरण एवं स्टाम्प विभाग

मध्य प्रदेश

स्टाम्प शुल्क का प्रमाण पत्र

स्टाम्प विवरण

स्टाम्प कोड 01013420042021004686
 स्टाम्प राशि (रुपए) 138996
 शासकीय स्टाम्प ड्यूटी (रुपए) 126360
 जनपद ड्यूटी (रुपए) 0
 छूट दी गई राशि (रुपए) 0
 स्टाम्प का प्रकार गैर न्यायिक
 निर्माण तिथि एवं समय 20/04/2021 15:43:19
 गृह आईडी / जारीकर्ता bhragubansh kumar pandey/SP013441106201500188
 एस पी / एस आर ओ / Collectrate Campus Dhwari Satna M.P. रघुराजनगर सतना
 डी आर ओ / एच ओ विवरण

डीड विवरण

विवेक का प्रकार पट्टा
 लिखत किसी भी कालावधि का खनन पट्टा, जिसके अंतर्गत अवर-पट्टा या उप-पट्टा तथा पट्टे या उप-पट्टे पर देने या किसी पट्टे का नवीनीकरण करने के लिए कोई करार सम्मिलित है D (एक) मुख्य खनिज के मामले में D ऐसे पट्टे के अधीन देय या परिदेय पूरी रकम का 2 प्रतिशत (दो) गौण खनिज के मामले में D ऐसे पट्टे के अधीन देय या परिदेय पूरी रकम का 1.25 प्रतिशत
 देश्य lees

पहले पक्ष के विवरण

नाम बृजेश मिश्रा
 पता कलेक्ट्रेट परिसर धवारी सतना म0प्र0
 व्यक्तियों की संख्या 1

दूसरे पक्ष के विवरण


नाम शरद कुमार बंसल
 पता जैतवारा जिला सतना म0प्र0
 व्यक्तियों की संख्या 1

AMENDMENT AGREEMENT TO EXTEND THE PERIOD OF MINING LEASES,

This Amendment to the Mining Lease Agreement dated 01-09-2004 (Hereinafter referred to as "Amendment in Mining Lease Agreement") is made on the 20-01-2021 day of January 2021 at Satna




MP GRs MP GRs MP GRs
 MP GRs MP GRs MP GRs
 MP GRs MP GRs MP GRs



SECRET

CONFIDENTIAL



MP-IGRS MP-IGRS MP-IGRS MP-IGRS
MP-IGRS MP-IGRS MP-IGRS MP-IGRS
MP-IGRS MP-IGRS MP-IGRS MP-IGRS



रजिस्ट्रीकरण एवं स्टाम्प विभाग
मध्य प्रदेश

This agreement made on this day of January 2021 at Satna between the Government/Governor of Madhya Pradesh through Collector Satna (hereinafter referred to as the State Government) which expression shall where the context so admits, include his successor in office and assignee on the-One part

And Sharad Kumar Bansal Ro. Jaitwara Dist Satna (M.P.) (Name of person with address and occupation)(Hereinafter referred to as "the lessee" which expression shall where the context so admits be deemed to include his heirs, executors, administrators, representatives and permitted assigns)on the - Other Part


The "Principalb Lessor"and "Lessee"shall, in for the purpose of this Supplementary Lease

Agreement,benindividually referred to as "PARTY"and collectivelyas "PARTIES"

WHEREAS:

1.The original mining lease deed before commencement of the Mines and Minerals (Development and Regulation) (Amendment) Ordinance, 2015,was signed as per the order of State Government No.F-3-144/95/12/2Bhopal Dt.18-06-2003 (firs sanction order No.and date) for the land measuring total area8.00 Hectare of Village Pipritola Kh.No.11 (P) of Tahsil Birshinpur, District Satna(M.P.)minerals Ocher,White Clay and Latrtite in favor of Sharad Kumar Bansal R.o.Jaitwara Dist Satna (M.P.) here in after referred to as the "Principal Agreement" The State Government has demised to the Lessee between the parties and period of lease as per the date of registration of lease deed is from date 01/09/2004 to Date 31/08/2014

2The Government of India (hereinafter referred to as "GOI") has amended the Mines and Minerals (Development and Regulation)Act 1957and has promulgated an Ordinance on Monday,the





रजिस्ट्रीकरण एवं स्टाम्प विभाग
मध्य प्रदेश

प्रस्तुति मुद्रा :


शरद कुमार बंसल

पुत्र/आत्मज श्री रामचन्द्र बंसल



के द्वारा उप जिला रघुराजनगर जिला सतना के उप पंजीयक कार्यालय में तारीख 20/04/2021 को मध्यान्ह पूर्व/मध्यान्ह पश्चात 04:30:52 बजे प्रस्तुत किया गया।

GOKUL PRATAP SINGH
वरिष्ठ उप पंजीयक
उप पंजीयक कार्यालय सतना





रजिस्ट्रीकरण एवं स्टाम्प विभाग

मध्य प्रदेश

12th January, 2015 (MMDR Amendment Ordinance 2015), according to which the period of grant of mining lease shall be extended as per section 8A(6).

3As per the instruction issued by state government order no F-19-5/2015/12-1 Bhopal Dt. 12/03/2015 supplementary agreement is being executed for extension of mining lease period.

NOW THEREFORE, IT IS HERE BY AGREED BETWEEN THE PARTIES HERE TO AS UNDER:

1. The Period of grant of the mining lease executed between the parties shall be Governed by section 8A (6) of the Mines and Minerals (Development and Regulation) (Amendment) Ordinance, 2015 and the period of mining lease shall be extended accordingly from date 01/09/2004 to Date 31/08/2054

2. The renewal clause mentioned in Serial Number 3 of Part VIII, "The Covenants of the State Government" shall be omitted.

3 The Transfer of the mining lease shall take place as per the provision contained under Section 12 A of The Mines and Minerals (Development and Regulation) Amendment Ordinance, 2015.


4: All the terms and expressions which are used and not specifically defined in this Amendment, unless the context other wise requires; shall bear the same meaning as ascribed to them in the said Agreement and subsequent Amendments there of.

5 All other terms and condition of the said principal agreement shall remain unchanged.

6. For the purpose of stamp duty the anticipated royalty from the demised land is Rs.----- for the extended mining lease period.

IN WITNESS whereof, the duly authorized representatives of the Parties have signed on the day and year first hereinbefore written.

WITNESS





रजिस्ट्रीकरण एवं स्टाम्प विभाग
मध्य प्रदेश

निष्पादन की मुद्रा :

बृजेश मिश्रा

पता: कलेक्ट्रेट परिसर धवारी सतना म0प्र0

स्वीकार करते हैं कि कथित पट्टा विलेख का निष्पादन किया गया था और प्रतिफल के पूर्ण रूप 0 प्राप्त हो गये हैं तथा रूप 0 उन्हें मेरी उपस्थिति में चुकाये गये थे और प्रतिफल की बकाया रकम रूप 0 बच गयी है, जो पंजीयन के बाद प्राप्त होगी । तारीख 20/04/2021

GOKUL PRATAP SINGH
वरिष्ठ उप पंजीयक
उप पंजीयक कार्यालय सतना




रजिस्ट्रीकरण एवं स्टाम्प विभाग
मध्य प्रदेश

1- अनुभव अग्रवाल उम्र 33 वर्ष
तनय श्री विश्वनाथ प्रसाद अग्रवाल
निवासी जैतवारा सतना म0प्र0

9903 2897 4855

2- प्रकाशचन्द्र गुप्ता उम्र 60 वर्ष
तनय श्री गौरीशंकर गुप्ता
निवासी जैतवारा सतना म0प्र0
5972 0055 8010





रजिस्ट्रीकरण एवं स्टाम्प विभाग
मध्य प्रदेश

गवाह मुद्रा :

prakashchand gupta

पुत्र/आत्मज gaurishankar

पता: jaitwara satna


anubhav agrawal

पुत्र/आत्मज vishwnath

पता: jaitwara satna

की जांच पूर्वोक्त निष्पादक / निष्पादकों की शिनाख्त के विषय में की गयी है । तारीख 20/04/2021

GOKUL PRATAP SINGH
वरिष्ठ उप पंजीयक
उप पंजीयक कार्यालय सतना





रजिस्ट्रीकरण एवं स्टाम्प विभाग
मध्य प्रदेश

अंगुष्ठ चिन्ह मुद्रा :



इस दस्तावेज के निष्पादक के अंगूठे का निशान मेरे द्वारा/मेरी उपस्थिति में दिनांक 20/04/2021 को लिया गया ।

GOKUL PRATAP SINGH
वरिष्ठ उप पंजीयक
उप पंजीयक कार्यालय सतना




इस दस्तावेज के निष्पादक शरद कुमार बंसल पुत्र/आत्मज श्री रामचन्द्र बंसल के अंगूठे का निशान मेरे द्वारा/मेरी उपस्थिति में दिनांक 20/04/2021 को लिया गया ।

GOKUL PRATAP SINGH
वरिष्ठ उप पंजीयक
उप पंजीयक कार्यालय सतना

गवाह मुद्रा :



prakashchand gupta





रजिस्ट्रीकरण एवं स्टाम्प विभाग
मध्य प्रदेश

गवाह मुद्रा :



Anubhav Agrawal



anubhav agrawal

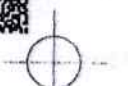



रजिस्ट्रीकरण एवं स्टाम्प विभाग
मध्य प्रदेश

स्टाम्प शुल्क मुद्रा:

स्टाम्प शुल्क	126360
नगरीय शुल्क	0
जनपद पंचायत शुल्क	0
उपकर	12636
अतिरिक्त शुल्क	0
चुकाया गया स्टाम्प शुल्क	138996

GOKUL PRATAP SINGH
वरिष्ठ उप पंजीयक
उप पंजीयक कार्यालय सतना





रजिस्ट्रीकरण एवं स्टाम्प विभाग मध्य प्रदेश

This Amendment to the Mining Lease Agreement dated _____ (hereinafter referred to as "Amendment in Mining Lease Agreement") is made on the _____ day of January 2021 at Satna.

This agreement made on this _____ day of January 2021 at Satna between the Government/Governor of Madhya Pradesh through Collector Satna (hereinafter referred to as the State Government) which expression shall where the context so admits, include his successor in office and assignee on the One part

And
Sharad Kumar Bansal R.o. Jaitwara Dist Satna (M.P.) (Name of person with address and occupation) (hereinafter referred to as "the lessee") which expression shall where the context so admits be deemed to include his heirs, executors, administrators, representatives and permitted assigns) on the Other Part

The "Principal Lessor" and "Lessee" shall, in for the purpose of this Supplementary Lease Agreement, be individually referred to as "PARTY" and collectively as "PARTIES"

- WHEREAS
- The original mining lease deed before commencement of the Mines and Minerals (Development and Regulation) (Amendment) Ordinance, 2015, was signed as per the order of State Government No. F-3-144/95/12/2 Bhopal Dt. 18-06-2003 (first sanction order No. and date) for the land measuring total area 8.00 Hectare of Village Piprotia Kh. No. 11(P) of Tahsil Birshampur, District Satna (M.P.) minerals Ocher, White Clay and Lignite in favor of Sharad Kumar Bansal R.o. Jaitwara Dist Satna (M.P.) here in after referred to as the "Principal Agreement". The State Government has demised to the Lessee between the parties and period of lease as per the date of registration of lease deed is from date 01/09/2004 to Date 31/08/2014
 - The Government of India (hereinafter referred to as "GOI") has amended the Mines and Minerals (Development and Regulation) Act, 1957 and has promulgated an Ordinance on Monday, the 12th January, 2015 (MMDR Amendment Ordinance 2015), according to which the period of grant of mining lease shall be extended as per section 8A(6)
 - As per the instructions issued by state government order no F-19-5/2015/12-1 Bhopal Dt. 12/03/2015 supplementary agreement is being executed for extension of mining lease period.

NOW THEREFORE, IT IS HEREBY AGREED BETWEEN THE PARTIES HERETO AS UNDER


- The Period of grant of the mining lease executed between the parties shall be Governed by section 8A(6) of the Mines and Minerals (Development and Regulation) (Amendment) Ordinance, 2015 and the period of mining lease shall be extended accordingly from date 01/09/2004 to Date 31/08/2054
- The renewal clause mentioned in Serial Number 3 of Part VIII, "The Covenants of the State Government" Shall be omitted.
- The Transfer of the mining lease shall take place as per the provision contained under Section 12A of the Mines and Minerals (Development and Regulation) Amendment Ordinance, 2015.
- All the terms and expressions which are used and not specifically defined in this Amendment, unless the context otherwise requires, shall bear the same meaning as ascribed to them in the said Agreement and subsequent Amendments thereof.
- All other terms and conditions of the said principal agreement shall remain unchanged.
- For the purpose of stamp duty the anticipated royalty from the demised land is Rs. _____ for the extended mining lease period.


IN WITNESS whereof, the duly authorized representatives of the Parties have signed on the day and year first hereinbefore written.

WITNESS:
1. _____
2. _____

In the Presence of
1. _____
2. _____

Sharad Kumar Bansal
R.o. Main road Jaitwara Dist Satna (M.P.)
(lessor)







रजिस्ट्रीकरण एवं स्टाम्प विभाग
मध्य प्रदेश


पंजीकरण मुद्रा :

इस दस्तावेज का इलेक्ट्रॉनिक पंजीयन दिनांक 20/04/2021 को क्रमांक
MP348622021A1364036 दे कर किया गया है। जिसमें 20 पृष्ठ समाविष्ट हैं

स्टाम्प शुल्क 138996

पंजीयन शुल्क 94770
प्रतिलिपि शुल्क 0
अधिक 0
योग 94770

GOKUL PRATAP SINGH
वरिष्ठ उप पंजीयक
उप पंजीयक कार्यालय सतना



TO EXTEND THE PERIOD OF MINING LEASES

This Amendment to the Mining Lease Agreement dated ⁰¹⁻⁰⁹⁻²⁰⁰⁴ (Hereinafter referred to as "Amendment in Mining Lease Agreement") is made on the 20-01-2021 day of January 2021 at Satna

This agreement made on this 20-01-2021 day of January 2021 at Satna between the Government/Governor of Madhya Pradesh through Collector Satna (hereinafter referred to as the State Government) which expression shall where the context so admits, include his successor in office and assignee on the -One part

And

Sharad Kumar Bansal R.o. Jaitwara Dist Satna (M.P.) (Name of person with address and occupation) (Hereinafter referred to as "the lessee" which expression shall where the context so admits be deemed to include his heirs, executors, administrators, representatives and permitted assigns) on the - Other Part

The "Principal Lessor" and "Lessee" shall, in for the purpose of this Supplementary Lease Agreement, be individually referred to as "PARTY" and collectively as "PARTIES"

WHEREAS:

1. The original mining lease deed before commencement of the Mines and Minerals (Development and Regulation)(Amendment) Ordinance, 2015, was signed as per the order of State Government No. F-3-144/95/12/2 Bhopal Dt.18-06-2003(first sanction order No. and date) for the land measuring total area 8.00Hectare of Village Pipritola Kh. No.11(P) of Tahsil Birshinpur, District Satna (M.P.) minerals Ocher, White Clay and Latrtite in favor of Sharad Kumar Bansal R.o. Jaitwara Dist Satna (M.P.) here in after referred to as the "Principal Agreement". The State Government has demised to the Lessee between the parties and period of lease as per the date of registration of lease deed is from date 01/09/2004 to Date 31/08/2014
2. The Government of India (hereinafter referred to as "GOI") has amended the Mines and Minerals (Development and Regulation) Act 1957 and has promulgated an Ordinance on Monday, the 12th January, 2015 (MMDR Amendment Ordinance 2015), according to which the period of grant of mining lease shall be extended as per section 8A(6).
3. As per the instructions issued by state government order no F-19-5/2015/12-1 Bhopal Dt.12/03/2015 supplementary agreement is being executed for extension of mining lease period.

NOW THEREFORE, IT IS HEREBY AGREED BETWEEN THE PARTIES HERETO AS UNDER:

1. The Period of grant of the mining lease executed between the parties shall be Governed by section 8A(6) of the Mines and Minerals (Development and Regulation) (Amendment) Ordinance, 2015 and the period of mining lease shall be extended accordingly from date 01/09/2004 to Date 31/08/2054
2. The renewal clause mentioned in Serial Number3 of Part VIII, "The Covenants of the State Government" Shall be omitted.
3. The Transfer of the mining lease shall take place as per the provision contained under Section 12A of the Mines and Minerals (Development and Regulation) Amendment Ordinance, 2015.
4. All the terms and expressions which are used and not specifically defined in this Amendment, unless the context otherwise requires; shall bear the same meaning as ascribed to them in the said Agreement and subsequent Amendments thereof.
5. All other terms and conditions of the said principal agreement shall remain unchanged.
6. For the purpose of stamp duty the anticipated royalty from the demised land is Rs. _____ for the extended mining lease period.

IN WITNESS whereof, the duly authorized representatives of the Parties have signed on the day and year first hereinbefore written.

WITNESS:

1. Sandeep Bhandari

2. [Signature]

In the Presence of


1.

2.


[Signature]
Collector
Satna
(M.P.)
सहायक खनिज अधिकारी
जिला सतना (म.प्र.)
[Signature]


Sharad Kumar Bansal
S/o Shree R.C. Bansal

R.o. Main road Jaitwara Dist Satna (M.P.)



MP-IGRS MP-IGRS MP-IGRS MP-IGRS
MP-IGRS MP-IGRS MP-IGRS MP-IGRS
MP-IGRS MP-IGRS MP-IGRS MP-IGRS





MP-IGRS MP-IGRS MP-IGRS MP-IGRS
MP-IGRS MP-IGRS MP-IGRS MP-IGRS
MP-IGRS MP-IGRS MP-IGRS MP-IGRS



रजिस्ट्रीकरण एवं स्टाम्प विभाग
मध्य प्रदेश

This agreement made on this day of January 2021 at Satna between the Government/Governor of Madhya Pradesh through Collector Satna (hereinafter referred to as the State Government) which expression shall where the context so admits, include his successor in office and assignee on the-One part

And Sharad Kumar Bansal R.o Jaitwara Dist Satna (M.P.) (Name of person with address and occupation)(Hereinafter referred to as "the lessee" which expression shall where the context so admits be deemed to include his heirs, executors ,administrators, representatives and permitted assigns)on the - Other Part


The "Principalb Lessor"and "Lessee"shall, in for the purpose of this Supplementary Lease

Agreement,benindividually referred to as "PARTY"and collectivelyas "PARTIES"

WHEREAS:

1.The original mining lease deed before commencement of the Mines and Minerals (Development and Regulation) (Amendment) Ordinance, 2015,was signed as per the order of State Government No.F-3-144/95/12/2Bhopal Dt.18-06-2003 (firs sanction order No.and date) for the land measuring total area8.00 Hectare of Village Pipritola Kh.No.11 (P) of Tahsil Birshinpur, District Satna(M.P.)minerals Ocher,White Clay and Latrtite in favor of Sharad Kumar Bansal R.o Jaitwara Dist Satna (M.P.) here in after referred to as the "Principal Agreement". The State Government has demised to the Lessee between the parties and period of lease as per the date of registration of lease deed is from date 01/09/2004 to Date 31/08/2014

2The Government of India (hereinafter referred to as "GOI") has amended the Mines and Minerals (Development and Regulation)Act 1957and has promulgated an Ordinance on Monday,the





रजिस्ट्रीकरण एवं स्टाम्प विभाग
मध्य प्रदेश

प्रस्तुति मुद्रा :

शरद कुमार बंसल

पुत्र/आत्मज श्री रामचन्द्र बंसल




के द्वारा उप जिला रघुराजनगर जिला सतना के उप पंजीयक कार्यालय में तारीख 20/04/2021 को मध्यान्ह पूर्व/मध्यान्ह पश्चात 04:30:52 बजे प्रस्तुत किया गया।

GOKUL PRATAP SINGH
वरिष्ठ उप पंजीयक
उप पंजीयक कार्यालय सतना



MP-IGRS MP-IGRS MP-IGRS MP-IGRS
MP-IGRS MP-IGRS MP-IGRS MP-IGRS
MP-IGRS MP-IGRS MP-IGRS MP-IGRS





रजिस्ट्रीकरण एवं स्टाम्प विभाग

मध्य प्रदेश

12th January, 2015 (MMDR Amendment Ordinance 2015), according to which the period of grant of mining lease shall be extended as per section 8A(6).

3As per the instruction issued by state government order no F-19-5/2015/12-1 Bhopal Dt. 12/03/2015 supplementary agreement is being executed for extension of mining lease period.

NOW THEREFORE, IT IS HERE BY AGREED BETWEEN THE PARTIES HERE TO AS UNDER:

1. The Period of grant of the mining lease executed between the parties shall be Governed by section 8A (6) of the Mines and Minerals (Development and Regulation) (Amendment) Ordinance, 2015 and the period of mining lease shall be extended accordingly from date 01/09/2004 to Date 31/08/2054

2. The renewal clause mentioned in Serial Number 3 of Part VIII, "The Covenants of the State Government" shall be omitted.

3 The Transfer of the mining lease shall take place as per the provision contained under Section 12 A of The Mines and Minerals (Development and Regulation) Amendment Ordinance, 2015.


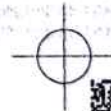
4: All the terms and expressions which are used and not specifically defined in this Amendment, unless the context other wise requires; shall bear the same meaning as ascribed to them in the said Agreement and subsequent Amendments there of.

5 All other terms and condition of the said principal agreement shall remain unchanged.

6. For the purpose of stamp duty the anticipated royalty from the demised land is Rs.----- for the extended mining lease period.

IN WITNESS whereof, the duly authorized representatives of the Parties have signed on the day and year first hereinbefore written.

WITNESS





रजिस्ट्रीकरण एवं स्टाम्प विभाग
मध्य प्रदेश


निष्पादन की मुद्रा :

बृजेश मिश्रा

पता: कलेक्ट्रेट परिसर धवारी सतना म0प्र0

स्वीकार करते हैं कि कथित पट्टा विलेख का निष्पादन किया गया था और प्रतिफल के पूर्ण रूप 0 प्राप्त हो गये हैं तथा रूप 0 उन्हें मेरी उपस्थिति में चुकाये गये थे और प्रतिफल की बकाया रकम रूप 0 बच गयी है, जो पंजीयन के बाद प्राप्त होगी । तारीख
20/04/2021

GOKUL PRATAP SINGH
वरिष्ठ उप पंजीयक
उप पंजीयक कार्यालय सतना






रजिस्ट्रीकरण एवं स्टाम्प विभाग मध्य प्रदेश

1- अनुभव अग्रवाल उम्र 33 वर्ष
तनय श्री विश्वनाथ प्रसाद अग्रवाल
निवासी जैतवारा सतना म0प्र0

9903 2897 4855

2- प्रकाशचन्द्र गुप्ता उम्र 60 वर्ष
तनय श्री गौरीशंकर गुप्ता
निवासी जैतवारा सतना म0प्र0
5972 0055 8010





रजिस्ट्रीकरण एवं स्टाम्प विभाग
मध्य प्रदेश

गवाह मुद्रा :

prakashchand gupta

पुत्र/आत्मज gaurishankar

पता: jaitwara satna


anubhav agrawal

पुत्र/आत्मज vishwnath

पता: jaitwara satna

की जांच पूर्वोक्त निष्पादक / निष्पादकों की शिनाख्त के विषय में की गयी है । तारीख 20/04/2021

GOKUL PRATAP SINGH
वरिष्ठ उप पंजीयक
उप पंजीयक कार्यालय सतना





रजिस्ट्रीकरण एवं स्टाम्प विभाग
मध्य प्रदेश

संपत्ति विवरण अनुलग्नक

संपत्ति आईडी	34412202105708897						
संपत्ति का प्रकार	कृषि भूमि						
संपत्ति का सीमा चिन्ह : --							
संपत्ति का पता : मौजा पिपरी टोला तहसील बिरसिंहपुर जिला सतना म0प्र0							
विकास खण्ड (विकास खंड) : --							
राजस्व निरीक्षक वृत्त : --							
लेआउट का विवरण : --							
नजूल / शीट क्रमांक : --							
भूखण्ड क्रमांक : --							
खसरा का विवरण और चतुर्सीमा का विवरण							
खसरा क्रमांक	खसरा क्षेत्रफल	लगान / भूमि राजस्व (रूपये)	ऋण पुस्तिका क्रमांक	उत्तरी सीमा	दक्षिण सीमा	पूर्व सीमा	पश्चिम सीमा
11(P)	8.000	0	0	0	0	0	0

जिला	सतना
तहसील	बिरसिंहपुर
क्षेत्र प्रकार	ग्राम - क्षेत्र
उप क्षेत्र प्रकार	नान प्लानिंग क्षेत्र
पटवारी हल्का / गांव	पटवारी हल्का न० १९
ग्राम / मोहल्ला / कालोनी	पिपरीटोला
क्या एक से अधिक क्रेता है?	नहीं
क्या क्रेता एक ही परिवार के हैं?	नहीं
क्रेताओं की संख्या	0
क्या आप अपने हिस्से का खुलासा करना चाहते हैं?	नहीं
क्या कृषि भूमि पर पेड़ हैं?	नहीं



रजिस्ट्रीकरण एवं स्टाम्प विभाग
मध्य प्रदेश

अंगुष्ठ चिन्ह मुद्रा :



[Handwritten signature]



इस दस्तावेज के निष्पादक के अंगूठे का निशान मेरे द्वारा/मेरी उपस्थिति में दिनांक 20/04/2021 को लिया गया ।

[Handwritten signature]

GOKUL PRATAP SINGH
वरिष्ठ उप पंजीयक
उप पंजीयक कार्यालय सतना



[Handwritten signature]



इस दस्तावेज के निष्पादक शरद कुमार बंसल पुत्र/आत्मज श्री रामचन्द्र बंसल के अंगूठे का निशान मेरे द्वारा/मेरी उपस्थिति में दिनांक 20/04/2021 को लिया गया ।

[Handwritten signature]

GOKUL PRATAP SINGH
वरिष्ठ उप पंजीयक
उप पंजीयक कार्यालय सतना


गवाह मुद्रा :



[Handwritten signature]



prakashchand gupta





रजिस्ट्रीकरण एवं स्टाम्प विभाग
मध्य प्रदेश


गवाह मुद्रा :



Anubhav Agrawal



anubhav agrawal






रजिस्ट्रीकरण एवं स्टाम्प विभाग
मध्य प्रदेश

स्टाम्प शुल्क मुद्रा:

स्टाम्प शुल्क	126360
नगरीय शुल्क	0
जनपद पंचायत शुल्क	0
उपकर	12636
अतिरिक्त शुल्क	0
चुकाया गया स्टाम्प शुल्क	138996

GOKUL PRATAP SINGH
वरिष्ठ उप पंजीयक
उप पंजीयक कार्यालय सतना





रजिस्ट्रीकरण एवं स्टाम्प विभाग मध्य प्रदेश

This Amendment to the Mining Lease Agreement dated _____ (hereinafter referred to as "Amendment in Mining Lease Agreement") is made on this _____ day of January 2021 at Satna

This agreement made on this _____ day of January 2021 at Satna between the Government/Governor of Madhya Pradesh through Collector Satna (hereinafter referred to as the State Government) which expression shall where the context so admits, include his successor in office and assignee on the One part

And
Sharad Kumar Bansal R.o. Jaitwara Dist Satna (M.P.) (Name of person with address and occupation) (Hereinafter referred to as "the lessee" which expression shall where the context so admits be deemed to include his heirs, executors, administrators, representatives and permitted assigns) on the Other Part

The "Principal Lessee" and "Lessee" shall, in for the purpose of this Supplementary Lease Agreement, be individually referred to as "PARTY" and collectively as "PARTIES"
WHEREAS:

1. The original mining lease deed before commencement of the Mines and Minerals (Development and Regulation) (Amendment) Ordinance, 2015, was signed as per the order of State Government No. F-3-144/95/12/2 Bhopal Dt. 15-06-2003 (first sanction order No. and date) for the land measuring total area 5.00 Hectare of Village Piprotola Kh. No. 11(P) of Tahsil Brahampur, District Satna (M.P.) minerals Ocher, White Clay and Lignite in favor of Sharad Kumar Bansal R.o. Jaitwara Dist Satna (M.P.) here in after referred to as the "Principal Agreement". The State Government has demised to the Lessee between the parties and period of lease as per the date of registration of lease deed is from date 01/09/2004 to Date 31/08/2014
2. The Government of India (hereinafter referred to as "GOI") has amended the Mines and Minerals (Development and Regulation) Act 1957 and has promulgated an Ordinance on Monday, the 12th January, 2015 (MMDR Amendment Ordinance 2015), according to which the period of grant of mining lease shall be extended as per section 8A(B)
3. As per the instructions issued by state government order no F-19-5/2015/12-1 Bhopal Dt. 12/03/2015 supplementary agreement is being executed for extension of mining lease period.


NOW THEREFORE, IT IS HEREBY AGREED BETWEEN THE PARTIES HERETO AS UNDER:


1. The Period of grant of the mining lease executed between the parties shall be Governed by section 8A(B) of the Mines and Minerals (Development and Regulation) (Amendment) Ordinance, 2015 and the period of mining lease shall be extended accordingly from date 01/09/2004 to Date 31/08/2054
2. The renewal clause mentioned in Serial Number 3 of Part VIII. "The Covenants of the State Government" Shall be omitted.
3. The Transfer of the mining lease shall take place as per the provision contained under Section 12A of the Mines and Minerals (Development and Regulation) Amendment Ordinance, 2015.
4. All the terms and expressions which are used and not specifically defined in this Amendment, unless the context otherwise requires, shall bear the same meaning as ascribed to them in the said Agreement and subsequent Amendments thereof.
5. All other terms and conditions of the said principal agreement shall remain unchanged.
6. For the purpose of stamp duty the anticipated royalty from the demised land is Rs _____ for the extended mining lease period.

IN WITNESS whereof, the duly authorized representatives of the Parties have signed on the day and year first hereinbefore written.

WITNESS:
 1. _____
 2. _____
 In the Presence of
 1. _____
 2. _____


 Sharad Kumar Bansal
 R.o. Main road Jaitwara Dist Satna (M.P.)
 (lessee)







रजिस्ट्रीकरण एवं स्टाम्प विभाग
मध्य प्रदेश

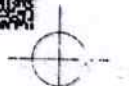

पंजीकरण मुद्रा :

इस दस्तावेज का इलेक्ट्रॉनिक पंजीयन दिनांक 20/04/2021 को क्रमांक
MP348622021A1364036 दे कर किया गया है। जिसमें 20 पृष्ठ समाविष्ट हैं

स्टाम्प शुल्क 138996

पंजीयन शुल्क 94770
प्रतिलिपि शुल्क 0
अधिक 0
योग 94770

GOKUL PRATAP SINGH
वरिष्ठ उप पंजीयक
उप पंजीयक कार्यालय सतना



कार्यालय वनपरिक्षेत्राधिकारी वनपरिक्षेत्र मझगवाँ

क्रमांक 666
प्रति

मझगवाँ/दिनांक 16-8-012

वनमण्डलाधिकारी
वनमण्डल सतना

विषय-ग्राम पिपरीटोला के कक्ष क्रमांक 203 पुराना नया पी.870 में स्वीकृति खनि पट्टा के नवकरण के सम्बन्ध में ।

सन्दर्भ-आपका पत्र क्रमांक/मा.चि. 5393 दिनांक 09.06.2012 ।


विषयानुसार सन्दर्भ के पालन में वांछित प्रतिवेदन निम्नानुसार है -----

- 1-प्रस्तावित क्षेत्र का मेरे निरीक्षण के दौरान तैयार किये गये मौका पंचनामा में जी0पी0एस0 लोकेशन पिलरवार उल्लेख किया गया है जो संलग्न है ।
- 2-स्वीकृति क्षेत्र में से उत्खनित किये गये क्षेत्रों का जी0पी0एस0 लोकेशन उत्खनित क्षेत्रवार अलग-अलग दिनांक 11.08.2012 को मौका निरीक्षण के दौरान तैयार किये गये मौका पंचनामा में उल्लेख किया गया है जो संलग्न है ।
- 3-लीजधारक मे0 शरद कुमार वंशल द्वारा भारत सरकार / राज्य शासन द्वारा निर्धारित शर्त अनुसार उत्खनित क्षेत्र का समतलीकरण कर बॉस एवं सागौन प्रजाति के लगभग 650 पौधे रोपित किये गये पाये गये एवं पूर्व के रोड साइड एवं वाउण्ड्री लाइन पर विभिन्न प्रजाति के लगभग 900 पौधे जीवित अवस्था में मौके से पाये गये जिसका निरीक्षण के दौरान मौके पर पंचनामा तैयार कर उल्लेख किया गया जो संलग्न है ।
- 4- वनभूमि के बदले प्राप्त समतुल्य गैर वनभूमि पर क्षतिपूरक वृक्षारोपण का कार्य वर्ष 2004 में किया गया है जिसमें मिश्रित प्रजाति के 2000 पौधों का रोपण किया गया है वर्तमान में 563 पौधे जीवित हैं ।

अस्तु सन्दर्भित पत्र के पालन में वांछित प्रतिवेदन अवलोकनार्थ

सादर प्रस्तुत है ।

संलग्न- उपरोक्तानुसार मौका पंचनामा एक


वनपरिक्षेत्राधिकारी
वनपरिक्षेत्र मझगवाँ

कार्यालय वनपरिक्षेत्राधिकारी वनपरिक्षेत्र मझगवाँ

कमांक 666
प्रति

मझगवाँ/दिनांक 16-8-012

वनमण्डलाधिकारी
वनमण्डल सतना

बिषय—ग्राम पिपरीटोला के कक्ष कमांक 203 पुराना नया पी.870 में स्वीकृति खनि पट्टा के नवकरण के सम्बन्ध में ।

सन्दर्भ—आपका पत्र कमांक/मा.चि. 5393 दिनांक 09.06.2012 ।


बिषयानुसार सन्दर्भ के पालन में वांछित प्रतिवेदन निम्नानुसार है ———

- 1—प्रस्तावित क्षेत्र का मेरे निरीक्षण के दौरान तैयार किये गये मौका पंचनामा में जी0पी0एस0 लोकेशन पिलरवार उल्लेख किया गया है जो संलग्न है ।
- 2—स्वीकृति क्षेत्र में से उत्खनित किये गये क्षेत्रों का जी0पी0एस0 लोकेशन उत्खनित क्षेत्रवार अलग-अलग दिनांक 11.08.2012 को मौका निरीक्षण के दौरान तैयार किये गये मौका पंचनामा में उल्लेख किया गया है जो संलग्न है ।
- 3—लीजधारक मे0 शरद कुमार वंशल द्वारा भारत सरकार / राज्य शासन द्वारा निर्धारित शर्त अनुसार उत्खनित क्षेत्र का समतलीकरण कर बॉस एवं सागौन प्रजाति के लगभग 650 पौधे रोपित किये गये पाये गये एवं पूर्व के रोड साइड एवं वाउण्डी लाइन पर विभिन्न प्रजाति के लगभग 900 पौधे जीवित अवस्था में मौके से पाये गये जिसका निरीक्षण के दौरान मौके पर पंचनामा तैयार कर उल्लेख किया गया जो संलग्न है ।
- 4— वनभूमि के बदले प्राप्त समतुल्य गैर वनभूमि पर क्षतिपूरक वृक्षारोपण का कार्य वर्ष 2004 में किया गया है जिसमे मिश्रित प्रजाति के 2000 पौधों का रोपण किया गया है वर्तमान में 563 पौधे जीवित है ।

अस्तु सन्दर्भित पत्र के पालन में वांछित प्रतिवेदन अवलोकनार्थ

सादर प्रस्तुत है ।

संलग्न— उपरोक्तानुसार मौका पंचनामा एक


वनपरिक्षेत्राधिकारी
वनपरिक्षेत्र मझगवाँ

11/08/12

कार्यालय वनपरिक्षेत्राधिकारी वनपरिक्षेत्र मझगवाँ

क्रमांक 666
प्रति

मझगवाँ/दिनांक 16-8-012

वनमण्डलाधिकारी
वनमण्डल सतना

बिषय-ग्राम पिपरीटोला के कक्ष क्रमांक 203 पुराना नया पी.870 में स्वीकृति खनि पट्टा के नवकरण के सम्बन्ध में ।

सन्दर्भ-आपका पत्र क्रमांक/मा.चि. 5393 दिनांक 09.06.2012 ।

बिषयानुसार सन्दर्भ के पालन में वांछित प्रतिवेदन निम्नानुसार है -----

- 1-प्रस्तावित क्षेत्र का मेरे निरीक्षण के दौरान तैयार किये गये मौका पंचनामा में जी0पी0एस0 लोकेशन पिलरवार उल्लेख किया गया है जो संलग्न है ।
- 2-स्वीकृति क्षेत्र में से उत्खनित किये गये क्षेत्रों का जी0पी0एस0 लोकेशन उत्खनित क्षेत्रवार अलग-अलग दिनांक 11.08.2012 को मौका निरीक्षण के दौरान तैयार किये गये मौका पंचनामा में उल्लेख किया गया है जो संलग्न है ।
- 3-लीजधारक मे0 शरद कुमार वंशल द्वारा भारत सरकार / राज्य शासन द्वारा निर्धारित शर्त अनुसार उत्खनित क्षेत्र का समतलीकरण कर बॉस एवं सागौन प्रजाति के लगभग 650 पौधे रोपित किये गये पाये गये एवं पूर्व के रोड साइड एवं वाउण्डी लाइन पर विभिन्न प्रजाति के लगभग 900 पौधे जीवित अवस्था में मौके से पाये गये जिसका निरीक्षण के दौरान मौके पर पंचनामा तैयार कर उल्लेख किया गया जो संलग्न है ।
- 4- वनभूमि के बदले प्राप्त समतुल्य गैर वनभूमि पर क्षतिपूरक वृक्षारोपण का कार्य वर्ष 2004 में किया गया है जिसमें मिश्रित प्रजाति के 2000 पौधों का रोपण किया गया है वर्तमान में 563 पौधे जीवित है ।

अस्तु सन्दर्भित पत्र के पालन में वांछित प्रतिवेदन अवलोकनार्थ

सादर प्रस्तुत है ।

संलग्न- उपरोक्तानुसार मौका पंचनामा एक

वनपरिक्षेत्राधिकारी
वनपरिक्षेत्र मझगवाँ

कार्यालय वनपरिक्षेत्राधिकारी वनपरिक्षेत्र मझगवाँ

क्रमांक 666
प्रति

मझगवाँ/दिनांक 16-8-012

वनमण्डलाधिकारी
वनमण्डल सतना

विषय-ग्राम पिपरीटोला के कक्ष क्रमांक 203 पुराना नया पी.870 में स्वीकृति खनि पट्टा के नवकरण के सम्बन्ध में ।

सन्दर्भ-आपका पत्र क्रमांक/मा.चि. 5393 दिनांक 19.06.2012 ।


विषयानुसार सन्दर्भ के पालन में वांछित प्रतिवेदन निम्नानुसार है -----

- 1-प्रस्तावित क्षेत्र का मेरे निरीक्षण के दौरान तैयार किये गये मौका पंचनामा में जी0पी0एस0 लोकेशन पिलरवार उल्लेख किया गया है जो संलग्न है ।
- 2-स्वीकृति क्षेत्र में से उत्खनित किये गये क्षेत्रों का जी0पी0एस0 लोकेशन उत्खनित क्षेत्रवार अलग-अलग दिनांक 11.08.2012 को मौका निरीक्षण के दौरान तैयार किये गये मौका पंचनामा में उल्लेख किया गया है जो संलग्न है ।
- 3-लीजधारक मे0 शरद कुमार वंशल द्वारा भारत सरकार / राज्य शासन द्वारा निर्धारित शर्त अनुसार उत्खनित क्षेत्र का समतलीकरण कर बॉस एवं सागौन प्रजाति के लगभग 650 पौधे रोपित किये गये पाये गये एवं पूर्व के रोड साइड एवं वाउण्डी लाइन पर विभिन्न प्रजाति के लगभग 900 पौधे जीवित अवस्था में मौके से पाये गये जिसका निरीक्षण के दौरान मौके पर पंचनामा तैयार कर उल्लेख किया गया जो संलग्न है ।
- 4- वनभूमि के बदले प्राप्त समतुल्य गैर वनभूमि पर क्षतिपूरक वृक्षारोपण का कार्य वर्ष 2004 में किया गया है जिसमें मिश्रित प्रजाति के 2000 पौधों का रोपण किया गया है वर्तमान में 563 पौधे जीवित हैं ।

अस्तु सन्दर्भित पत्र के पालन में वांछित प्रतिवेदन अवलोकनार्थ

सादर प्रस्तुत है ।

संलग्न- उपरोक्तानुसार मौका पंचनामा एक


वनपरिक्षेत्राधिकारी
वनपरिक्षेत्र मझगवाँ

कार्यालय प्रधान मुख्य वन संरक्षक (कक्ष भू-प्रबंध), सतपुड़ा भवन, मध्यप्रदेश, भोपाल

क्रमांक/एफ-1/ FP/MP/MIN/33660/20218/

भोपाल, दिनांक

प्रति,

उप वन महानिदेशक (केन्द्रीय),
भारत सरकार, पर्यावरण वन एवं जलवायु परिवर्तन मंत्रालय,
क्षेत्रीय कार्यालय, पश्चिम क्षेत्र, केन्द्रीय पर्यावरण भवन
लिंग रोड नं. 3, ई-5, रविशंकर नगर, मध्यप्रदेश, भोपाल।

विषय:- वन मंडल सतना के परिक्षेत्र मझगंवा ग्राम पिपरीटोला के वन कक्ष क्र. पी.एफ.-870 के रकबा 4.600 हेक्टेयर वनभूमि में औपन कास्ट पद्धति से ओकर व्हाट क्ले, लेटराइट खनिज उत्खनन नवीनीकरण का श्री शरद कुमार बंसल, सतना के व्यपवर्तन का आन लाईन प्रस्ताव क्र. **FP/MP/MIN/33660/2010**

संदर्भ:- भारत सरकार, पर्यावरण वन एवं जलवायु परिवर्तन मंत्रालय, भोपाल का पत्र क्र./6-MPC 066/2018-BHO/ दिनांक 30/01/2023

—0—

आपके संदर्भ पत्र क्र./6-MPC 066/2018-BHO/ दिनांक 30/01/2023 से विषयांकित प्रकरण में पूर्व में भारत सरकार के औपचारिक अनुमोदन पत्र दिनांक 21/07/2009 में वर्णित समस्त शर्तों का विशेषकर शर्त संख्या-2 एवं 4 का पूर्ण पालन प्रतिवेदन की जानकारी चाही गई जो बिन्दुवार निम्नानुसार है:-

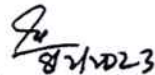
क्र.	भारत सरकार की शर्त क्रमांक	शर्त का पालन प्रतिवेदन
1	वन भूमि का वैधानिक स्वरूप अपरिवर्तित रहेगा।	आवेदक संस्थान को शर्त मान्य है। आवेदक संस्थान द्वारा पुनः प्रस्तुत वचन पत्र परिशिष्ट-1 पर संलग्न है।
2	अ	वन विभाग द्वारा उपयोगकर्ता के खर्चे पर सतना जिले के रघुराजनगर तहसील के अंतर्गत ग्राम नयागाव के खसरा क्रमांक 96/1 (पार्ट) में समतुल्य गैर वनभूमि पर क्षतिपूरक वृक्षारोपण किया जायेगा।
	ब	इस गैर वनभूमि को आरक्षित वन घोषित किया जायेगा।
	स	इस गैर वनभूमि को आरक्षित वन घोषित करने के लिए भारतीय वन अधिनियम की धारा-4 के अंतर्गत जारी मूल अधिसूचना की एक प्रति यह वन भूमि सौंपने के 6 माह के अन्दर नोडल अधिकारी द्वारा इस कार्यालय को प्रेषित की जाएगी।

3	उपयोगकर्ता के खर्च पर, भूमि पर क्रम संख्या, बियरिंग, और खम्भे की दूरी सहित, आर.सी.सी. खम्भों (ऊँचाई 4 फिट) का प्रयोग करते हुये खनन पट्टा क्षेत्र का सीमांकन किया जायेगा।	माइनिंग लीज एरिये का सीमांकन आर.सी.सी. पिल्लर के माध्यम से काफी पूर्व किया जा चुका है। इस कार्य के संबंध में तत्समय तैयार पंचनामा परिशिष्ट-3 पर संलग्न है।
4	वन विभाग द्वारा उपयोगकर्ता के खर्च पर समतलीकरण किया जाएगा। खनन एक तरफ से एक भाग से दूसरे भाग की ओर व्यवस्थित तरीके से किया जावेगा तथा जिस किसी भाग में उत्खनन पूर्ण हो जाए वहां पर जितनी जल्दी हो सके समतलीकरण कार्य किया जाएगा तथा उसका Reclamation किया जाएगा।	वनमण्डलाधिकारी, सतना द्वारा सतना के पत्र क्रमांक 8266 दिनांक 31.08.2012 से मौका पंचनामा प्रतिवेदन दिया गया है। मौका पंचनाम प्रतिवेदन में प्रतिवेदित है कि आवेदक द्वारा भारत सरकार/राज्य शासन द्वारा निर्धारित शर्त अनुसार उत्खनित क्षेत्र का समतलीकरण (रिक्लमेशन) कर इस पर 650 पौधे रोपित किये पाए गये हैं। साथ ही लीज बाउण्ड्री लाईन पर विभिन्न प्रजाति के लगभग 900 पौधे जीवित अवस्था में मौके से पाये गये। मौका पंचनामा परिशिष्ट-4 पर संलग्न है। इस तथ्य की पुष्टि गूगल इमेज से भी की जा सकती है।
5	खनन पट्टे की अवधि 10 वर्ष होगी।	मध्यप्रदेश खनिज साधन विभाग द्वारा आदेश क्रमांक 3-114/95/12/2 दिनांक 18.06.2003 से खनिपट्टा 10 वर्ष के लिये स्वीकृत किया गया था, जिसकी अवधि 01.09.2004 से 31.08.2014 तक थी। परिशिष्ट-5 पर संलग्न है। भारत सरकार, पर्यावरण वन एवं जलवायु परिवर्तन मंत्रालय, भोपाल के शुद्धि पत्र क्रमांक 8C/5/435/1997-FCW/47 दिनांक 06.01.2010 में स्पष्ट किया गया कि खनिपट्टा की अवधि 10 वर्ष अर्थात् दिनांक 19.12.2002 से 18.12.2012 तक होगी। अतः खदान दिनांक 18.12.2012 से वन विभाग के अधिपत्य में हैं।
6	वनभूमि का उपयोग प्रस्तावित कार्य के अतिरिक्त अन्य किसी कार्य के लिये नहीं किया जायेगा।	आवेदक संस्थान को शर्त मान्य है। आवेदक संस्थान का वचन पत्र परिशिष्ट-6 पर संलग्न है। इस तथ्य की पुष्टि गूगल इमेज से भी की जा सकती है।
7	प्रत्यावर्तित वनभूमि पर कोई निर्माण कार्य नहीं किया जायेगा।	आवेदक संस्थान को शर्त मान्य है। आवेदक संस्थान का वचन पत्र परिशिष्ट-7 पर संलग्न है। इस तथ्य की पुष्टि गूगल इमेज से भी की जा सकती है।
8	राज्य शासन द्वारा लगायी गयी अन्य कोई शर्त। उपरोक्त के अतिरिक्त राज्य शासन द्वारा अन्य कोई शर्त लगाये जाने की स्थिति में इसकी सूचना इस कार्यालय को दी जायेगी।	आवेदक संस्थान को शर्त मान्य है। आवेदक संस्थान का वचन पत्र परिशिष्ट-8 पर संलग्न है।

भारत सरकार के उपरोक्त 8 शर्तों के अतिरिक्त म0प्र0 शासन, वन विभाग, भोपाल द्वारा पत्र क्रमांक 1948/1693/09/10-3 दिनांक 10.08.2009 में निम्न शर्तें अधिरोपित हैं :-		
1	स्वीकृत खदान के आस-पास के 2 कि.मी. की परिधि के वनक्षेत्र में उत्खनन नहीं होने का दायित्व उपयोगकर्ता का होगा। यदि आस-पास के 2 कि.मी. के वनक्षेत्र की परिधि में अवैध उत्खनन होता है तो उत्खनन की सूचना उपयोगकर्ता द्वारा खनिज अधिकारी तथा वनमण्डलाधिकारी को तत्काल लिखित में की जायेगी, अन्यथा राज्य शासन द्वारा विधिवत कार्यवाही की जावेगी।	आवेदक संस्थान को शर्त मान्य है। आवेदक संस्थान का वचन पत्र परिशिष्ट-9 पर संलग्न है।
2	आवेदक संस्था से यह लिखित वचन पत्र लिया जावे कि भारत सरकार/राज्य शासन द्वारा उपरोक्त शर्तों के अतिरिक्त यदि अन्य कोई शर्त अधिरोपित की जाती है, तो व उन्हें मान्य होगी।	आवेदक संस्थान को शर्त मान्य है। आवेदक संस्थान का वचन पत्र परिशिष्ट-9 पर संलग्न है।

अतः आवेदक श्री शरद बंसल द्वारा पूर्व में दिये गये वचन पत्र एवं दिनांक 07/02/2023 को दिये गये वचन पत्र की प्रतियां तथा आवश्यक अभिलेखों संलग्न प्रेषित कर प्रकरण में सैद्धांतिक स्वीकृति प्रदान करने का अनुरोध है।

संलग्न:- उपरोक्तानुसार।

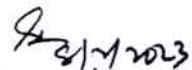

(सुनील अग्रवाल)

प्रधान मुख्य वन संरक्षक (भू-प्रबंध)
मध्यप्रदेश, भोपाल

पृ. क्रमांक/एफ-1/FP/MP/MIN/33660/20218/ 613

प्रतिलिपि:-

- 1 मुख्य वन संरक्षक, रीवा वृत्त, रीवा, मध्यप्रदेश
- 2 वन मण्डल अधिकारी, सामान्य वन मण्डल, सतना मध्य प्रदेश
- 3 श्री शरद कुमार बंसल, मु.पो. जैतवारा, जिला सतना मध्य प्रदेश।
की ओर सूचनार्थ अग्रेषित


प्रधान मुख्य वन संरक्षक (भू-प्रबंध)
मध्यप्रदेश, भोपाल

भोपाल, दिनांक 08/02/20

कार्यालय प्रधान मुख्य वन संरक्षक (कक्ष भू-प्रबंध), सतपुड़ा भवन, मध्यप्रदेश, भोपाल

क्रमांक/एफ-1/FP/MP/MIN/33660/20218/

भोपाल, दिनांक

प्रति,

उप वन महानिदेशक (केन्द्रीय),
भारत सरकार, पर्यावरण वन एवं जलवायु परिवर्तन मंत्रालय,
क्षेत्रीय कार्यालय, पश्चिम क्षेत्र, केन्द्रीय पर्यावरण भवन
लिंग रोड़ नं. 3, ई-5, रविशंकर नगर, मध्यप्रदेश, भोपाल।

विषय:- वन मंडल सतना के परिक्षेत्र मझगंवा ग्राम पिपरीटोला के वन कक्ष क्र. पी.एफ.-870 के रकबा 4.600 हेक्टेयर वनभूमि में ओपन कास्ट पद्धति से ओकर व्हाट क्ले, लेटराइट खनिज उत्खनन नवीनीकरण का श्री शरद कुमार बंसल, सतना के व्यपवर्तन का आन लाईन प्रस्ताव क्र. FP/MP/MIN/33660/2010

संदर्भ:- भारत सरकार, पर्यावरण, वन एवं जलवायु परिवर्तन मंत्रालय, भोपाल का पत्र क्र./6-MPC 066/2018-BHO/ दिनांक 30/01/2023

—0—

आपके संदर्भ पत्र क्र./6-MPC 066/2018-BHO/ दिनांक 30/01/2023 से विषयांकित प्रकरण में पूर्व में भारत सरकार के औपचारिक अनुमोदन पत्र दिनांक 21/07/2009 में वर्णित समस्त शर्तों का विशेषकर शर्त संख्या-2 एवं 4 का पूर्ण पालन प्रतिवेदन की जानकारी चाही गई जो बिन्दुवार निम्नानुसार है:-


क्र.	भारत सरकार की शर्त क्रमांक	शर्त का पालन प्रतिवेदन
1	वन भूमि का वैधानिक स्वरूप अपरिवर्तित रहेगा।	आवेदक संस्थान को शर्त मान्य है। आवेदक संस्थान द्वारा पुनः प्रस्तुत वचन पत्र परिशिष्ट-1 पर संलग्न है।
2	अ	वन विभाग द्वारा उपयोगकर्ता के खर्चे पर सतना जिले के रघुराजनगर तहसील के अंतर्गत ग्राम नयागाव के खसरा क्रमांक 96/1 (पार्ट) में समतुल्य गैर वनभूमि पर क्षतिपूरक वृक्षारोपण किया जायेगा।
	ब	इस गैर वनभूमि को आरक्षित वन घोषित किया जायेगा।
	स	इस गैर वनभूमि को आरक्षित वन घोषित करने के लिए भारतीय वन अधिनियम की धारा-4 के अंतर्गत जारी मूल अधिसूचना की एक प्रति यह वन भूमि सौंपने के 6 माह के अन्दर नोडल अधिकारी द्वारा इस कार्यालय को प्रेषित की जाएगी।
		प्रकरण में प्राप्त गैर वनभूमि को मध्यप्रदेश राजपत्र दिनांक 17.02.2003 में आरक्षित/संरक्षित वन घोषित किया जा चुका है। अधिसूचना की प्रति परिशिष्ट-2 पर संलग्न है।
		प्रकरण में प्राप्त गैर वनभूमि को मध्यप्रदेश राजपत्र दिनांक 17.02.2003 में आरक्षित/संरक्षित वन घोषित किया जा चुका है। अधिसूचना की प्रति परिशिष्ट-2 पर संलग्न है।

3	उपयोगकर्ता के खर्च पर, भूमि पर क्रम संख्या, बियरिंग, और खम्भे की दूरी सहित, आर.सी.सी. खम्भों (ऊँचाई 4 फिट) का प्रयोग करते हुये खनन पट्टा क्षेत्र का सीमांकन किया जायेगा।	माइनिंग लीज एरिये का सीमांकन आर.सी.सी. पिल्लर के माध्यम से काफी पूर्व किया जा चुका है। इस कार्य के संबंध में तत्समय तैयार पंचनामा परिशिष्ट-3 पर संलग्न है।
4	वन विभाग द्वारा उपयोगकर्ता के खर्चे पर समतलीकरण किया जाएगा। खनन एक तरफ से एक भाग से दूसरे भाग की ओर व्यवस्थित तरीके से किया जावेगा तथा जिस किसी भाग में उत्खनन पूर्ण हो जाए वहां पर जितनी जल्दी हो सके समतलीकरण कार्य किया जाएगा तथा उसका Reclamation किया जाएगा।	वनमण्डलाधिकारी, सतना द्वारा सतना के पत्र क्रमांक 8266 दिनांक 31.08.2012 से मौका पंचनामा प्रतिवेदन दिया गया है। मौका पंचनाम प्रतिवेदन में प्रतिवेदित है कि आवेदक द्वारा भारत सरकार/राज्य शासन द्वारा निर्धारित शर्त अनुसार उत्खनित क्षेत्र का समतलीकरण (रिक्लमेशन) कर इस पर 650 पौधे रोपित किये जाए गये हैं। साथ ही लीज बाउण्ड्री लाईन पर विभिन्न प्रजाति के लगभग 900 पौधे जीवित अवस्था में मौके से पाये गये। मौका पंचनामा परिशिष्ट-4 पर संलग्न है। इस तथ्य की पुष्टि गूगल इमेज से भी की जा सकती है।
5	खनन पट्टे की अवधि 10 वर्ष होगी।	मध्यप्रदेश खनिज साधन विभाग द्वारा आदेश क्रमांक 3-114/95/12/2 दिनांक 18.06.2003 से खनिपट्टा 10 वर्ष के लिये स्वीकृत किया गया था, जिसकी अवधि 01.09.2004 से 31.08.2014 तक थी। परिशिष्ट-5 पर संलग्न है। भारत सरकार, पर्यावरण वन एवं जलवायु परिवर्तन मंत्रालय, भोपाल के शुद्धि पत्र क्रमांक 8C/5/435/1997-FCW/47 दिनांक 06.01.2010 में स्पष्ट किया गया कि खनिपट्टा की अवधि 10 वर्ष अर्थात् दिनांक 19.12.2002 से 18.12.2012 तक होगी। अतः खदान दिनांक 18.12.2012 से वन विभाग के अधिपत्य में हैं।
6	वनभूमि का उपयोग प्रस्तावित कार्य के अतिरिक्त अन्य किसी कार्य के लिये नहीं किया जायेगा।	आवेदक संस्थान को शर्त मान्य है। आवेदक संस्थान का वचन पत्र परिशिष्ट-6 पर संलग्न है। इस तथ्य की पुष्टि गूगल इमेज से भी की जा सकती है।
7	प्रत्यावर्तित वनभूमि पर कोई निर्माण कार्य नहीं किया जायेगा।	आवेदक संस्थान को शर्त मान्य है। आवेदक संस्थान का वचन पत्र परिशिष्ट-7 पर संलग्न है। इस तथ्य की पुष्टि गूगल इमेज से भी की जा सकती है।
8	राज्य शासन द्वारा लगायी गयी अन्य कोई शर्त। उपरोक्त के अतिरिक्त राज्य शासन द्वारा अन्य कोई शर्त लगाये जाने की स्थिति में इसकी सूचना इस कार्यालय को दी जायेगी।	आवेदक संस्थान को शर्त मान्य है। आवेदक संस्थान का वचन पत्र परिशिष्ट-8 पर संलग्न है।

भारत सरकार के उपरोक्त 8 शर्तों के अतिरिक्त म0प्र0 शासन, वन विभाग, भोपाल द्वारा पत्र क्रमांक 1948/1693/09/10-3 दिनांक 10.08.2009 में निम्न शर्तें अधिरोपित है :-		
1	स्वीकृत खदान के आस-पास के 2 कि.मी. की परिधि के वनक्षेत्र में उत्खनन नहीं होने का दायित्व उपयोगकर्ता का होगा। यदि आस-पास के 2 कि.मी. के वनक्षेत्र की परिधि में अवैध उत्खनन होता है तो उत्खनन की सूचना उपयोगकर्ता द्वारा खनिज अधिकारी तथा वनमण्डलाधिकारी को तत्काल लिखित में की जायेगी, अन्यथा राज्य शासन द्वारा विधिवत कार्यवाही की जावेगी।	आवेदक संस्थान को शर्त मान्य है। आवेदक संस्थान का वचन पत्र परिशिष्ट-9 पर संलग्न है।
2	आवेदक संस्था से यह लिखित वचन पत्र लिया जावे कि भारत सरकार/राज्य शासन द्वारा उपरोक्त शर्तों के अतिरिक्त यदि अन्य कोई शर्त अधिरोपित की जाती है, तो व उन्हें मान्य होगी।	आवेदक संस्थान को शर्त मान्य है। आवेदक संस्थान का वचन पत्र परिशिष्ट-9 पर संलग्न है।

अतः आवेदक श्री शरद बंसल द्वारा पूर्व में दिये गये वचन पत्र एवं दिनांक 07/02/2023 को दिये गये वचन पत्र की प्रतियां तथा आवश्यक अभिलेखों संलग्न प्रेषित कर प्रकरण में सैद्धांतिक स्वीकृति प्रदान करने का अनुरोध है।

संलग्न:- उपरोक्तानुसार।



(सुनील अग्रवाल)

प्रधान मुख्य वन संरक्षक (भू-प्रबंध)
मध्यप्रदेश, भोपाल

पृ. क्रमांक/एफ-1/FP/MP/MIN/33660/20218/ 613
प्रतिलिपि:-

भोपाल, दिनांक 08/02/20

- 1 मुख्य वन संरक्षक, रीवा वृत्त, रीवा, मध्यप्रदेश
- 2 वन मण्डल अधिकारी, सामान्य वन मण्डल, सतना मध्य प्रदेश
- 3 श्री शरद कुमार बंसल, मु.पो. जैतवारा, जिला सतना मध्य प्रदेश।
की ओर सूचनार्थ अग्रेषित


प्रधान मुख्य वन संरक्षक (भू-प्रबंध)
मध्यप्रदेश, भोपाल

कार्यालय प्रधान मुख्य वन संरक्षक (कक्ष भू-प्रबंध), सतपुड़ा भवन, मध्यप्रदेश, भोपाल

क्रमांक/एफ-1/ FP/MP/MIN/33660/20218/

भोपाल, दिनांक

प्रति,

उप वन महानिदेशक (केन्द्रीय),
भारत सरकार, पर्यावरण वन एवं जलवायु परिवर्तन मंत्रालय,
क्षेत्रीय कार्यालय, पश्चिम क्षेत्र, केन्द्रीय पर्यावरण भवन
लिंग रोड़ नं. 3, ई-5, रविशंकर नगर, मध्यप्रदेश, भोपाल।

विषय:- वन मंडल सतना के परिक्षेत्र मझगंवा ग्राम पिपरीटोला के वन कक्ष क्र. पी.एफ.-870 के रकबा 4.600 हेक्टेयर वनभूमि में ओपन कास्ट पद्धति से ओकर व्हाट क्ले, लेटराइट खनिज उत्खनन नवीनीकरण का श्री शरद कुमार बंसल, सतना के व्यपवर्तन का आन लाईन प्रस्ताव क्र. **FP/MP/MIN/33660/2010**

संदर्भ:- भारत सरकार, पर्यावरण वन एवं जलवायु परिवर्तन मंत्रालय, भोपाल का पत्र क्र./6-MPC 066/2018-BHO/ दिनांक 30/01/2023

—0—

आपके संदर्भ पत्र क्र./6-MPC 066/2018-BHO/ दिनांक 30/01/2023 से विषयांकित प्रकरण में पूर्व में भारत सरकार के औपचारिक अनुमोदन पत्र दिनांक 21/07/2009 में वर्णित समस्त शर्तों का विशेषकर शर्त संख्या-2 एवं 4 का पूर्ण पालन प्रतिवेदन की जानकारी चाही गई जो बिन्दुवार निम्नानुसार है:-

क्र.	भारत सरकार की शर्त क्रमांक	शर्त का पालन प्रतिवेदन
1	वन भूमि का वैधानिक स्वरूप अपरिवर्तित रहेगा।	आवेदक संस्थान को शर्त मान्य है। आवेदक संस्थान द्वारा पुनः प्रस्तुत वचन पत्र परिशिष्ट-1 पर संलग्न है।
2	अ	वन विभाग द्वारा उपयोगकर्ता के खर्चे पर सतना जिले के रघुराजनगर तहसील के अंतर्गत ग्राम नयागाव के खसरा क्रमांक 96/1 (पार्ट) में समतुल्य गैर वनभूमि पर क्षतिपूरक वृक्षारोपण किया जायेगा।
	ब	इस गैर वनभूमि को आरक्षित वन घोषित किया जायेगा।
	स	इस गैर वनभूमि को आरक्षित वन घोषित करने के लिए भारतीय वन अधिनियम की धारा-4 के अंतर्गत जारी मूल अधिसूचना की एक प्रति यह वन भूमि सौंपने के 6 माह के अन्दर नोडल अधिकारी द्वारा इस कार्यालय को प्रेषित की जाएगी।
		इस शर्त के पालन में आवेदक संस्थान द्वारा क्षतिपूर्ति वृक्षारोपण की राशि रु. 1,30,024/- दिनांक 26.06.2000 को वन विभाग को जमा करवाई गई है।
		प्रकरण में प्राप्त गैर वनभूमि को मध्यप्रदेश राजपत्र दिनांक 17.02.2003 में आरक्षित/संरक्षित वन घोषित किया जा चुका है। अधिसूचना की प्रति परिशिष्ट-2 पर संलग्न है।
		प्रकरण में प्राप्त गैर वनभूमि को मध्यप्रदेश राजपत्र दिनांक 17.02.2003 में आरक्षित/संरक्षित वन घोषित किया जा चुका है। अधिसूचना की प्रति परिशिष्ट-2 पर संलग्न है।

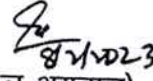
3	उपयोगकर्ता के खर्च पर, भूमि पर क्रम संख्या, बियरिंग, और खम्भे की दूरी सहित, आर.सी.सी. खम्भों (ऊँचाई 4 फिट) का प्रयोग करते हुये खनन पट्टा क्षेत्र का सीमांकन किया जायेगा।	माइनिंग लीज एरिये का सीमांकन आर.सी.सी. पिल्लर के माध्यम से काफी पूर्व किया जा चुका है। इस कार्य के संबंध में तत्समय तैयार पंचनामा परिशिष्ट-3 पर संलग्न है।
4	वन विभाग द्वारा उपयोगकर्ता के खर्चे पर समतलीकरण किया जाएगा। खनन एक तरफ से एक भाग से दूसरे भाग की ओर व्यवस्थित तरीके से किया जावेगा तथा जिस किसी भाग में उत्खनन पूर्ण हो जाए वहां पर जितनी जल्दी हो सके समतलीकरण कार्य किया जाएगा तथा उसका Reclamation किया जाएगा।	वनमण्डलाधिकारी, सतना द्वारा सतना के पत्र क्रमांक 8266 दिनांक 31.08.2012 से मौका पंचनामा प्रतिवेदन दिया गया है। मौका पंचनाम प्रतिवेदन में प्रतिवेदित है कि आवेदक द्वारा भारत सरकार/राज्य शासन द्वारा निर्धारित शर्त अनुसार उत्खनित क्षेत्र का समतलीकरण (रिक्लमेशन) कर इस पर 650 पौधे रोपित किये जाए गये हैं। साथ ही लीज बाउण्ड्री लाईन पर विभिन्न प्रजाति के लगभग 900 पौधे जीवित अवस्था में मौके से पाये गये। मौका पंचनामा परिशिष्ट-4 पर संलग्न है। इस तथ्य की पुष्टि गूगल इमेज से भी की जा सकती है।
5	खनन पट्टे की अवधि 10 वर्ष होगी।	मध्यप्रदेश खनिज साधन विभाग द्वारा आदेश क्रमांक 3-114/95/12/2 दिनांक 18.06.2003 से खनिपट्टा 10 वर्ष के लिये स्वीकृत किया गया था, जिसकी अवधि 01.09.2004 से 31.08.2014 तक थी। परिशिष्ट-5 पर संलग्न है। भारत सरकार, पर्यावरण वन एवं जलवायु परिवर्तन मंत्रालय, भोपाल के शुद्धि पत्र क्रमांक 8C/5/435/1997-FCW/47 दिनांक 06.01.2010 में स्पष्ट किया गया कि खनिपट्टा की अवधि 10 वर्ष अर्थात् दिनांक 19.12.2002 से 18.12.2012 तक होगी। अतः खदान दिनांक 18.12.2012 से वन विभाग के अधिपत्य में हैं।
6	वनभूमि का उपयोग प्रस्तावित कार्य के अतिरिक्त अन्य किसी कार्य के लिये नहीं किया जायेगा।	आवेदक संस्थान को शर्त मान्य है। आवेदक संस्थान का वचन पत्र परिशिष्ट-6 पर संलग्न है। इस तथ्य की पुष्टि गूगल इमेज से भी की जा सकती है।
7	प्रत्यावर्तित वनभूमि पर कोई निर्माण कार्य नहीं किया जायेगा।	आवेदक संस्थान को शर्त मान्य है। आवेदक संस्थान का वचन पत्र परिशिष्ट-7 पर संलग्न है। इस तथ्य की पुष्टि गूगल इमेज से भी की जा सकती है।
8	राज्य शासन द्वारा लगायी गयी अन्य कोई शर्त। उपरोक्त के अतिरिक्त राज्य शासन द्वारा अन्य कोई शर्त लगाये जाने की स्थिति में इसकी सूचना इस कार्यालय को दी जायेगी।	आवेदक संस्थान को शर्त मान्य है। आवेदक संस्थान का वचन पत्र परिशिष्ट-8 पर संलग्न है।

भारत सरकार के उपरोक्त 8 शर्तों के अतिरिक्त म0प्र0 शासन, वन विभाग, भोपाल द्वारा पत्र क्रमांक 1948/1693/09/10-3 दिनांक 10.08.2009 में निम्न शर्तें अधिरोपित हैं :-

1	स्वीकृत खदान के आस-पास के 2 कि.मी. की परिधि के वनक्षेत्र में उत्खनन नहीं होने का दायित्व उपयोगकर्ता का होगा। यदि आस-पास के 2 कि.मी. के वनक्षेत्र की परिधि में अवैध उत्खनन होता है तो उत्खनन की सूचना उपयोगकर्ता द्वारा खनिज अधिकारी तथा वनमण्डलाधिकारी को तत्काल लिखित में की जायेगी, अन्यथा राज्य शासन द्वारा विधिवत कार्यवाही की जावेगी।	आवेदक संस्थान को शर्त मान्य है। आवेदक संस्थान का वचन पत्र परिशिष्ट-9 पर संलग्न है।
2	आवेदक संस्था से यह लिखित वचन पत्र लिया जावे कि भारत सरकार/राज्य शासन द्वारा उपरोक्त शर्तों के अतिरिक्त यदि अन्य कोई शर्त अधिरोपित की जाती है, तो व उन्हें मान्य होगी।	आवेदक संस्थान को शर्त मान्य है। आवेदक संस्थान का वचन पत्र परिशिष्ट-9 पर संलग्न है।

अतः आवेदक श्री शरद बंसल द्वारा पूर्व में दिये गये वचन पत्र एवं दिनांक 07/02/2023 को दिये गये वचन पत्र की प्रतियां तथा आवश्यक अभिलेखों संलग्न प्रेषित कर प्रकरण में सैद्धांतिक स्वीकृति प्रदान करने का अनुरोध है।

संलग्न:- उपरोक्तानुसार।



(सुनील अग्रवाल)

प्रधान मुख्य वन संरक्षक (भू-प्रबंध)
मध्यप्रदेश, भोपाल

पृ. क्रमांक/एफ-1/ FP/MP/MIN/33660/20218/ 613

प्रतिलिपि:-

- 1 मुख्य वन संरक्षक, रीवा वृत्त, रीवा, मध्यप्रदेश
- 2 वन मण्डल अधिकारी, सामान्य वन मण्डल, सतना मध्य प्रदेश
- 3 श्री शरद कुमार बंसल, मु.पो. जैतवारा, जिला सतना मध्य प्रदेश।
की ओर सूचनार्थ अग्रेषित


प्रधान मुख्य वन संरक्षक (भू-प्रबंध)
मध्यप्रदेश, भोपाल

भोपाल, दिनांक 08/02/20