



कार्यालय - ०२३१/२६५३६३२,
E-mail ID -

ccftkolhapur@mahaoforest.gov.in
ccftkolhapur@gmail.com



महाराष्ट्र शासन

मुख्य वनसंरक्षक (प्रादेशिक) कोल्हापूर यांचे कार्यालय
"वनवर्धन", ताराबाई पार्क, कोल्हापूर - ४१६ ००३

इमेलद्वारे

क्रमांक कक्ष-६/नोसेल/लक्ष्मी टेकडी/२१-२२/१२६६
कोल्हापूर - ४१६००३ दिनांक - १४/०२/२०२२.

प्रति,

अपर प्रधान मुख्य वनसंरक्षक व केंद्रस्थ अधिकारी,
महाराष्ट्र राज्य, नागपूर.

विषय : Proposal for diversion of Forest area 63.091 ha. Forest land under Forest

(Conservation) Act, 1980 for disforestation of forest land Village Kagal Tal. Kagal Dist. Kolhapur for rehabilitation of Village Nivale in Chandoli Wildlife Sanctuary of the State of Maharashtra.

- संदर्भ :** १. आपलेकडील पत्र कक्ष-१७/ नोडल/आयडी-१२८८०/(२८)/२०५८/२०२१-२२ दिनांक ११.०१.२०२२.
२. या कार्यालयाचे पत्र कक्ष-६/नोसेल/लक्ष्मी टेकडी/२१-२२/२७२७ दिनांक १३.०१.२०२२
३. उपवनसंरक्षक कोल्हापूर यांचेकडील पत्र अ/कक्ष-५/वंस/२०२१-२२/१४४८ दिनांक २७.०१.२०२२
४. या कार्यालयाचे पत्र कक्ष-६/नोसेल/लक्ष्मी टेकडी/२१-२२/३११७ दिनांक ११.०२.२०२२
५. उपवनसंरक्षक कोल्हापूर यांचेकडील पत्र अ/कक्ष-५/वंस/२०२१-२२/१४६२ दिनांक १४.०२.२०२२

विषयांकित प्रकरणी आपलेकडील वरील संदर्भिय पत्र क्र.१ अन्वये सदर प्रस्तावामध्ये १ ते ३ त्रुटी उपस्थित करण्यात आलेल्या आहेत. त्या अनुषंगाने संदर्भ क्र.२ अन्वये सदर त्रुटींची पूर्तता करून घेऊन आवश्यक दस्तऐवजासह अहवाल या कार्यालयास सादर करणेबाबत कळविले आहे.

आता संदर्भ क्र.३ अन्वये उपवनसंरक्षक कोल्हापूर यांनी अहवाल या कार्यालयास सादर केला होता. तथापि सदर अहवालामध्ये त्रुटी असल्याने त्रुटी पूर्तता करणेबाबत संदर्भ क्र.४ अन्वये कळविले होते. आता संदर्भ क्र.५ अन्वये उपवनसंरक्षक कोल्हापूर यांनी १ ते ३ मुद्यांचे अनुषंगाने अहवाल आवश्यक दस्तऐवजासह या कार्यालयास सादर केला आहे. सदर अहवाल तीन प्रतीत यासोबत सविनय सादर करण्यात येत आहे. उपवनसंरक्षक कोल्हापूर यांनी सादर केलेल्या अहवालास हे कार्यालय सहमत आहे. कृपया सदर प्रस्तावावर आपले स्तरावरून पुढील संस्करण होणेस विनंती आहे.

सहपत्र : वरीलप्रमाणे.

मान्य मसुदा

(श्री.एस.डी. गवते)

विभागीय वन अधिकारी (नियोजन),
मुख्य वनसंरक्षक (प्रादेशिक),
कोल्हापूर यांचे कारिता.

प्रतिलिपी : उपवनसंरक्षक कोल्हापूर यांना माहिती व आवश्यक कार्यवाहीसाठी.



उपवनसंरक्षक, कोल्हापूर वनविभाग कोल्हापूर यांचे कार्यालय

वनवर्धन ताराबाई पार्क, पोस्ट ऑफिस समोर, कोल्हापूर दुरध्वनी क्र.(०२३१)२६५१९५९

फॅक्स (०२३१) २६५२८०७ ई मेल :dycfkop2007@gmail.com

जा.क्र.अ/कक्ष-५/वनसंवर्धन/२०२१-२२/१४६२
कोल्हापूर ,दिनांक :- १४/०२/२०२२

प्रति,

मा.मुख्य वनसंरक्षक, (प्रा.)
कोल्हापूर.

विषय - वन (संवर्धन) अधिनियम, १९८० अंतर्गत प्रस्ताव.

Proposal of Disforest forest land for Rehabilitation in Villages- Kagal
Total- Forest Area required ६३.०९१ ha tal. Kagal Dist.Kolhapur

- संदर्भ** - १.अपर प्रधान मुख्य वनसंरक्षक (केंद्रस्थ अधिकारी) म.रा. नागपूर यांचेकडील पत्र क्र.कक्ष-१७/नोडल/कोल्हापूर/आयडी-१२८८०/(२८)/२०५८/२०२१-२२ दि.११.१.२०२२.
२.आपलेकडील पत्र क्र.कक्ष-६/नोसेल/ लक्ष्मी टेकडी/२१-२२/२७२७ दि.१३.१.२०२२
३.या कार्यालयाचे पत्र क्र.अ/कक्ष-५/वनसंवर्धन/१४४८ दि.२७.१.२०२२
४.आपलेकडील पत्र क्र.कक्ष-६/नोसेल/ लक्ष्मी टेकडी/२१-२२/३११७ दि.११.२.२०२२


विषयांकित प्रकरणी, चांदोली राष्ट्रीय अभयांतर्गत बाधीत झालेल्या मौ.निवळे ता.शाहुवाडी जि.कोल्हापूर या गावाचे पुनर्वसन करणेसाठी मौ.कागल ता.कागल जि. कोल्हापूर येथील वनक्षेत्राची निवड केलेल्या वनक्षेत्राचा वन (संवर्धन) अधिनियम १९८० अंतर्गत Proposal of Disforest forest land (Forest Gut no. २००, २०१, २०२, २०३, २०४, २०५ & १८१) for Rehabilitation in Villages- Kagal Forest Total Area required ६३.०९१ ha tal. Kagal Dist.Kolhapur येथील वनजमीन वळतीकरणाचा प्रस्तावामध्ये अपर प्रधान मुख्य वनसंरक्षक केंद्रस्थ अधिकारी नागपूर यांनी संदर्भ क्र.१ अन्वये १ ते ३ त्रुटी उपस्थित केलेली आहेत.

त्यानुसार प्रस्तुत प्रस्तावातील त्रुटी पूर्तता अहवाल आवश्यक दस्तऐवजासह चार प्रतीत संदर्भिय पत्र क्र.३ अन्वये आपले कार्यालयास सादर केलेला होता. परंतू आपलेकडील संदर्भिय पत्र क्र.४ अन्वये या कार्यालयास दिनांक १४.२.२०२२ रोजी प्राप्त झालेल्या पत्रानुसार सदरचा अहवाल इंग्रजी आग्ल भाषेत सादर करणेबाबत कळविणेत आलेले आहे. त्यानुसार सुधारीत अहवाल इंग्रजी आग्ल भाषेत खालीलप्रमाणे सादर करणेत येत आहे.

अ.क्र.	त्रुटी	पुर्तता अहवाल
1	The rehabilitation plan appended only speaks of the area to each Khatedar and there is no mention of Gonthan and other amenities. Resubmit the complete rehabilitation plan.	The 73 Khatedars of the Galgale rehabilitation colony have selected the forest land At. Kagal Tal.Kagal. Dist.Kolhapur for Agriculture purpose. Accordingly rehabilitation plan has been submitted. For the said 73 khatedars of At.Galgale tal.Kagal already gaonthan land has been allotted by Collector, Kolhapur. They have built their houses on the allotted gaonthan. So Gaonthan is not proposed in the rehabilitation plan. Enclosed - Rehabilitation plan Annexure.1
2	What efforts have been taken by the Deputy Conservator of Forests Kolhapur Forest Division Kolhapur to serch for alternate land in Kagal Tahsil or anywhere else. Details of the same may be furnished.	For the project affected people of At. Nivale Tal-Shahuwadi Dist.Kolhapur non-forest land was not available. So the 73 khatedars have selected forest land at mauje Kagal. The proposal of 63.091 ha has been presented by this office in this regard. Enclosed - The letter by the 73 khatedars about

3	What is the extent of the area gained from the 73 PAP holders ? Details of the same may be furnished.	<p>the land selected. Annexure.2</p> <p>56.53 ha land has been acquired from the 73 khatedars from At.Nivale Tal.Shahuwadi and land to allotted is 53.45 ha.</p> <p>The 53.45 land to be allotted has been taken from the records of compilation book of Dy.Collector (Rehabilitation) , Kolhapur.</p> <p>The list of 73 khatedars has been enclosed with the proposal.</p> <p>Enclosed - the list of beneficiaries with acquired land and land to be allotted Annexure.3</p>
---	---	---

सोबत- वरील प्रमाणे


 (आर.आर.काळे)
 उपवनसंरक्षक,
 कोल्हापूर वनविभाग, कोल्हापूर

Annexure - I

Chandoli National Park Project Resettlement Plan District-Kolhapur

Sr No	Name of Affected village	No of Affected persons			Land to be allotted As per Mah. Project persons Resettlement Act 1986			Name of Resettlement village at which Resettlement is proposed					No of PAPS Land to be allotted in ha.				
		Total	Khatedars	Landles	Khatedars	Landless	No of PAP			Available land							
							Name of Resettlement	Total	Khatedar	Landless	Name of village	Total Forest Land.		Land for Agriculture	Internal approach road for agricultural purposes	Approach road	
1	2	3	4	5	6	7	8	9	10	11	12	13	14	15	16	17	18
1	Nivale Tal-Shahuwadi Dist-Kolhapur	73	70	3	52.25 ha.	1.20 ha	Kagal Forest Gut no.200, 201, 202, 203, 204, 205	73	70	3	Kagal	62.83	53.45	9.38	0	73	62.83
											Kagal Forest Gut No.181	0	0	0	0.261		0.261
	Total											62.83	53.45	9.38	0.261		63.091

(R.R. Kale)

Deputy Conservator of Forests,
Kolhapur Forest Division, Kolhapur

(Signature)

Divisional Forest Officer (Wildlife)
Kolhapur.

ग्राम
समिती
निवळे

स्था. ०१/१२/२००९

ग्राम समिती निवळे

स्थापना ०१/१२/०९

निवळे वसाहत, गलगले, ता. कागल जि. कोल्हापूर पिन ४१६, २३५

अध्यक्ष-भारत विष्णू मुळीक

ई-मेल gramsamitinivale@gmail.com

मो. 9921118264



प्रति.

दिनांक ०५/०२/२०१९

उपवनसंरक्षक वनविभाग कोल्हापूर

संदर्भ:- मा. आमदार हसनसो मुश्रीफ साहेब यांच्या उपस्थितीत अपर जिल्हाधिकारी मा. नंदकुमार काटकर यांच्या कार्यालयात दि. दिनांक ७/०१/२०१९ रोजी बैठकीत चर्चा नुसार

विषय:- लक्ष्मी टेकडी कागल येथील वनविभाग यांच्या नावे असणारी जमीन मागणी केलेल्या प्रकल्पग्रस्थ यांचा सभा ठराव.

महोदय

वरिल विषयास अनुसरून निवळे वसाहत गलगले येथील प्रकल्पग्रस्थ यांनी लक्ष्मी टेकडी कागल येथील वनविभाग यांच्या नावे असणारी जमीन मागणी केली आहे त्या अनुषंगाने ग्राम समिती निवळे पुनर्वसन वसाहत गलगले येथील प्रकल्पग्रस्थ यांच्या उपस्थितीत सहीनाशां सर्व ग्राम सभेचा ठराव आपल्या कार्यालयाकडे पाठविण्यात येत आहे.

सोबत

१). सर्व प्रकल्पग्रस्थ यांचा सभा ठराव सहीनीशी जोडला आहे

कां. भारत विष्णू मुळीक
अध्यक्ष ग्राम समिती निवळे

निवळे वसाहत गलगले ह्यांचा ग्रामसभा ठराव

(चांदोली अभयारण्य ग्रस्त)

विषय :- कागल येथील वनविभाग महाराष्ट्र ह्यांचा नावे असणारी जमीन मागणेबाबत

ठराव क्र १ :- ३०/११ २०१८ रोजी कागल येथील वनविभाग महाराष्ट्र शासन ह्यांच्या नावे असणारी जमीन पाहणी करण्यात आली.

ठराव क्र २ :- ०६/१२ २०१८ रोजी मा.वनविभाग अधिकारी कोल्हापूर ह्यांचाशी मा.आमदार हसनासो मुश्रीफ साहेब ह्या जमिनीसंधर्भात चर्चा करण्यात आली.

ठराव क्र ३ :- १)मा.उपसंचालक सह्याद्री व्याग्रप्रकल्प कोल्हापूर स्थित कराड.

२)मा.वनविभाग अधिकारी कोल्हापूर.

३)मा.अप्पर जिल्हाधिकारी कोल्हापूर.

४)मा.आमदार हसनासो मुश्रीफ साहेब.

५)मा.वाग्णा संग्राम संघटना कोल्हापूर.

६)मा.गौरव भाऊ नाईकवाडी.

ह्या सर्व अधिकारी व मान्यवर ह्यांना जमिनी संधर्भात पत्र देण्यात आले.
















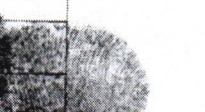
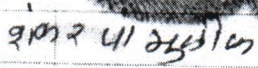










ठराव क्र ४ :- सर्व प्रकल्पग्रस्तानी कागल येथील जमीन मागणीसाठी एकमताने मंजूर करणेचे ठरले.

ठराव क्र ५ :- कागल नगरपालिका हद्दीतील जमिनीसाठी नगरपालिका ह्यांना एक पत्र लिहिण्यात आले.

ठराव क्र ६ :- मा.आमदार हसनासो मुश्रीफ साहेब ह्यांचाशी जमिनीबाबत चर्चा करण्यात आली.

ठराव क्र ७ :- आज दिनांक ०७/०१ २०१९ रोजी निवळे वसाहत प्रकल्पग्रस्त ह्यांनी आज रोजी सर्व ग्रामस्थ बसून कागल येथील वन-विभाग महाराष्ट्र शासन मागणी विषय मांडला.

ठराव क्र ८ :- सर्व चांदोली अभयारण्यग्रस्त निवळे वसाहत गलगले प्रकल्प ग्रस्त ह्यांनी जमिनी मागणीसाठी एकमताने मंजुरी देत आहे. व त्यासाठी सर्व महिला व पुरुष उपस्थित राहिलो होतो आम्ही खाली सहा करणार सर्व ग्रामस्त निवळे वसाहत गलगले.

अ.क्र	खातेदारांचे नाव	सही
१	सखुबाई जानू पाटील	
२	सोनाबाई श्रीपती पाटील	
३	प्रकाश मारुती पाटील	
४	शंकर बंडू बडदे	
५	पांडुरंग धोंडीबा बडदे	
६	पांडुरंग धोंडीबा मुळीक	
७	लक्ष्मण पांडुरंग बडदे	
८	सीताराम पांडुरंग बडदे	
९	रामचंद्र तुकाराम पाटील	
१०	सीताबाई गणपती बडदे	
११	धोंडीबा साखोबा पाटील	
१२	गमा येसा पाटील	
१३	हणमंत पांडुरंग मुळीक	
१४	मारुती बंडू पाटील	
१५	बंडू पांडुरंग मुळीक	
१६	लक्ष्मण पांडुरंग मुळीक	
१७	शंकर पांडुरंग मुळीक	
१८	विठ्ठल धोंडीबा मुळीक	
१९	मुक्ताबाई मारुती मुळीक	
२०	तुकाराम बंडू बडदे	
२१	होसाबाई जानू पाटील	
२२	विष्णू रामू मुळीक	
२३	अन्नामो पांडुरंग पाटील	
२४	आनंदा नाना पाटील	
२५	हरी लखू पाटील	
२६	बंडू तुकाराम चौगुले	
२७	मारुती धोंडीबा पाटील	

Pratik


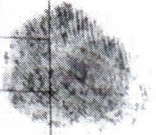




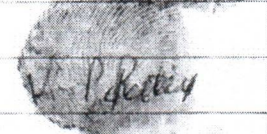







बडदे


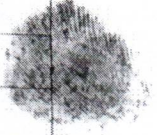



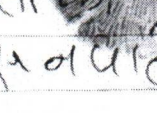











शंकर पांडुरंग

3/10/11

11/10/11

मारुती धोंडीबा पाटील

२८	मारुती सावळा पाटील	
२९	ज्ञानू सावळा पाटील	
३०	सदानंद महादेव पाटील	
३१	गणपती नाना पाटील	गणपती नाना पाटील
३२	ज्ञानू भीवा राणे	
३३	गनू बापू पाटील	
३४	आनाबाई कोंडीबा चौगुले	
३५	विठ्ठल मारुती चौगुले	विठ्ठल मारुती चौगुले
३६	चंद्रकांत विठ्ठल चौगुले	चंद्रकांत विठ्ठल चौगुले
३७	मारुती कोंडीबा चौगुले	मारुती कोंडीबा चौगुले
३८	निवृत्ती सावळा पाटील	निवृत्ती सावळा पाटील
३९	शिवा केदारी चौगुले	
४०	प्रकाश ज्ञानू राणे	
४१	मारुती पांडुरंग पाटील	
४२	रामचंद्र ज्ञानू राणे	
४३	पांडुरंग सया पाटील	
४४	विठ्ठल पांडुरंग पाटील	विठ्ठल पांडुरंग पाटील
४५	निवृत्ती ज्ञानू चौगुले	
४६	ज्ञानू नाना पाटील	ज्ञानू नाना पाटील
४७	शामराव कोंडीबा चौगुले	शामराव कोंडीबा चौगुले
४८	शामराव रामू मुळीक	शामराव रामू मुळीक
४९	किसाबाई धोंडीबा पाटील	
५०	कोंडीबा कृष्णा पाटील (चव्हाण)	
५१	धोंडीबा भैरू मुळीक	
५२	आनंदा धोंडीबा बडदे	
५३	विठ्ठल राऊ पाटील	विठ्ठल राऊ पाटील
५४	पांडुरंग सावळा राणे	
५५	शामराव बंडू पाटील	शामराव बंडू पाटील
५६	शामराव ज्ञानू पाटील	
५७	मारुती बंडू बडदे	
५८	विठ्ठल ज्ञानू पाटील	विठ्ठल ज्ञानू पाटील
५९	बंडू ज्ञानू पाटील	बंडू ज्ञानू पाटील
६०	प्रकाश विठ्ठल पाटील	
६१	विठ्ठल बंडू बडदे	

२८	मारुती सावळा पाटील	
२९	ज्ञानू सावळा पाटील	
३०	सदानंद महादेव पाटील	
३१	गणपती नाना पाटील	गणपती नाना पाटील
३२	ज्ञानू भीवा राणे	
३३	गनू बापू पाटील	
३४	आनाबाई कोंडीबा चौगुले	
३५	विठ्ठल मारुती चौगुले	विठ्ठल मारुती चौगुले
३६	चंद्रकांत विठ्ठल चौगुले	
३७	मारुती कोंडीबा चौगुले	मारुती कोंडीबा चौगुले
३८	निवृत्ती सावळा पाटील	निवृत्ती सावळा पाटील
३९	शिवा केवारी चौगुले	
४०	प्रकाश ज्ञानू राणे	
४१	मारुती पांडुरंग पाटील	
४२	रामचंद्र ज्ञानू राणे	
४३	पांडुरंग सया पाटील	
४४	विठ्ठल पांडुरंग पाटील	विठ्ठल पांडुरंग पाटील
४५	निवृत्ती ज्ञानू चौगुले	
४६	ज्ञानू नाना पाटील	ज्ञानू नाना पाटील
४७	शामराव कोंडीबा चौगुले	शामराव कोंडीबा चौगुले
४८	शामराव गनू मुळीक	शामराव गनू मुळीक
४९	किसाबाई धोंडीबा पाटील	
५०	कोंडीबा कृष्णा पाटील (चव्हाण)	
५१	धोंडीबा भैरू मुळीक	
५२	आनंदा धोंडीबा बडदे	
५३	विठ्ठल राऊ पाटील	विठ्ठल राऊ पाटील
५४	पांडुरंग सावळा राणे	
५५	शामराव बंडू पाटील	
५६	शामराव ज्ञानू पाटील	
५७	मारुती बंडू बडदे	
५८	विठ्ठल ज्ञानू पाटील	विठ्ठल ज्ञानू पाटील
५९	बंडू ज्ञानू पाटील	बंडू ज्ञानू पाटील
६०	प्रकाश विठ्ठल पाटील	
६१	विठ्ठल बंडू बडदे	


६२	तुकाराम भिवा राणे	
६३	विष्णू नाना पाटील	(VN) ६०५
६४	रामचंद्र पांडुरंग बडदे	२३५५
६५	नामदेव रामू मुळीक	
६६	ज्ञानू बंडू बडदे	
६७	शंकर केदारी चौगुले	
६८	धोंडीबा दाजी पाटील	
६९	विष्णू विठू पोवार	
७०	विष्णू विठू पोवार - चंद्रकांत शोडिया मुळीक	
७१	विष्णू विठू पोवार लानाजी ज्ञानू मुळीक	
	मौजे तनाळी ह्या गावाची दोन खातेदार	
१	लक्ष्मी लक्ष्मण मुळीक	
२	पाद्रीबाई विठ्ठल पोवार, नंदा लक्ष्मण मुळीक	

List Of Khatedars of Nivale Village Consented To Kagal Tal- Kagal Dist-Kolhapur.

SR.No.	Sankalan No.	Name Of Khatedar	Land Holding at Nivale in Ha.	Land to be allotted at Kagal in Ha.
1	2	Sakhubai Dnyanu Patil	0.62	0.62
2	3	Sonabai Shripati Patil	0.65	0.65
3	4	Prakash Maruti Patil	0.53	0.53
4	6	Shankar Bandu Badade	0.46	0.86
5	8	Pandurang Dhondiba Badade	0.22	0.4
6	9	Pandurang Dhondiba Mulik	0.1	0.4
7	14	Laxman Pandurang Badade	0.15	0.4
8	15	Sitaram Pandurang Badade	0.15	0.4
9	17	Ramchandra Tukaram Patil	0.49	0.89
10	18	Sitabai Ganpati Badade	0.48	0.49
11	21	Haranabai Dhondiba Patil	3.8	2
12	24	Rama yesa Mulik	1.55	1.05
13	26	Hanmant Pandurang Mulik	0.1	0.4
14	28	Maruti Bandu Patil	0.62	0.62
15	31	Bandu Pandurang Mulik	0.1	0.4
16	32	Laxman Pandurang Mulik	0.09	0.4
17	33	Shankar Pandurang Mulik	0.1	0.4
18	34	Vitthal Dhondi Mulik	0.46	0.47
19	35	Muktabai Maruti Mulik	0.46	0.47
20	36	Chandrakant Dhondiba Mulik	0.46	0.47
21	37	Tukaram Bandu Badade	0.48	0.49
22	39	Hausabai Dnyanu Patil	0.34	0.4
23	40	Vishnu Ramu Mulik	1.58	1.61
24	41	Annaso Pandurang Patil	0.43	0.43
25	42	Ananda Nana Patil	0.35	0.4
26	46	Tanaji Dnyanu Mulik	1.57	1.05
27	47	Hari Lakhu Patil	2.72	1.2
28	48	Bandu Tukaram Chaugule	1.16	1.2
29	49	Maruti Dhondi Patil	0.78	0.78
30	53	Maruti Savala Patil	0.8	0.8
31	54	Dnyanu Savala Patil	2.41	1.21
32	56	Sadanand Mahadev Patil	0.57	0.57
33	58	Ganpati Nana Patil	0.44	0.44
34	59	Dnyanu Bhiva Rane	0.81	0.81
35	60	Ganu Bapu Patil	0.47	0.48
36	62	Annabai Kondiba Chaugule	0.37	0.4
37	64	Vitthal Maruti Chaugule	1.97	1.68
38	65	Chandrakant Vitthal Chaugule	1.65	1.23
39	67	Maruti Kondiba Chaugule	0.38	0.4
40	68	Nivrutti Savala Patil	2.41	1.6
41	69	Shiva Kedari Chaugule	3.01	1.6
42	72	Prakash Dnyanu Rane	0.81	0.81
43	75	Maruti Pandurang Patil	0.43	0.44

SR.No.	Sankalan No.	Name Of Khatedar	Land Holding at Nivale in Ha.	Land to be allotted at Kagal in Ha.
44	76	Ramchandra Dnyanu Rane	0.81	0.81
45	78	Pandurang Sayya Patil	0.43	0.44
46	82	Vitthal Pandurang Patil	0.43	0.43
47	89	Dnyanu Nana Patil	0.43	0.44
48	93	Shamrao Ramu Mulik	1.57	1.21
49	96	Kisabai Dhondu Patil	1.88	1.21
50	97	Kondiba Krishna Chavan	0.04	1.6
51	98	Dhondiba Bhairu Mulik	1.26	0.95
52	106	Nivrutti Dnyanu Chaugule	0.54	0.55
53	110	Shamrao Kondiba Chaugule	0.38	0.4
54	111	Ananda Dhondiba Badade	0.56	0.56
55	112	Vitthal Rau Patil	1.01	1
56	114	Pandurang Savala Rane	0.51	0.52
57	117	Shamrao Bandu Patil	0.62	0.62
58	120	shamrao Dnyanu Patil	0.36	0.4
59	121	Maruti Bandu Badade	0.5	0.5
60	122	Vitthal Dnyanu Patil	0.34	0.4
61	125	Bandu Dnyanu Patil	0.93	0.8
62	128	Prakash Vitthal Patil	0.62	0.62
63	129	Vitthal Bandu Badade	0.48	0.49
64	133	Tukaram Bhiva Rane	0.56	0.57
65	139	Vishnu Nana Patil	0.32	0.4
66	140	Ramchandra Pandurang Badade	0.54	0.54
67	141	Namdev Ramu Mulik	1.58	1.2
68	142	Dnyanu Bandu Badade	0.48	0.79
69	143	Shankar Kedari Chaugule	0.43	1.25
70	147	Dhondiba Daji Patil	0	0.4
71	150	Visnu Vithu Powar	0	0.4
72	46	Parabai Vishnu Powar-Mulik, Nanda Laxman Mutal from Village Tanali to Galgale	0	0.4
73	55A	Tanabai Chandru Patil M/V Laxmi Laxman Mulik from Village Tanali to Galgale	1.39	1.2
		Total-	56.53	53.45


 Divisional Forest Officer (Wildlife)
 Kolhapur.


 (R.R.Kale)
 Deputy Conservator Of Forest
 Kolhapur Division, Kolhapur