




DSS Analysis रिपोर्ट

CA वृक्षारोपण क्षेत्र का अधोहस्ताक्षरी द्वारा दि० 01.12.2020 को स्थलीय निरीक्षण किया गया। कनासर रेंज के अन्तर्गत क्षतिपूरक वृक्षारोपण हेतु ग्राम-उदावां में चिन्हित अनवरत सिविल भूमि क्षेत्रफल 7.80 है० वृक्षारोपण हेतु सर्वदा उपयुक्त है एवं क्षेत्र में 1000 पौधे प्रति है० रोपण किया जा सकता है। GPS WITH DETAILS संलग्न हैं।



उप-प्रभागिय वनाधिकारी
चक्राता वन प्रभाग
कालसी


वन क्षेत्राधिकारी
कनासर रेंज
चक्राता

Polygon of CA (Vill-Udawa), Lokhandi-(Budher-Bulhad to Udawa Motor Road)



- Indian States
- Indian Districts
- Tiger Reserves
- Protected Areas
- Recorded Forest
- Recorded Forest Adm
- Corridor Boundary



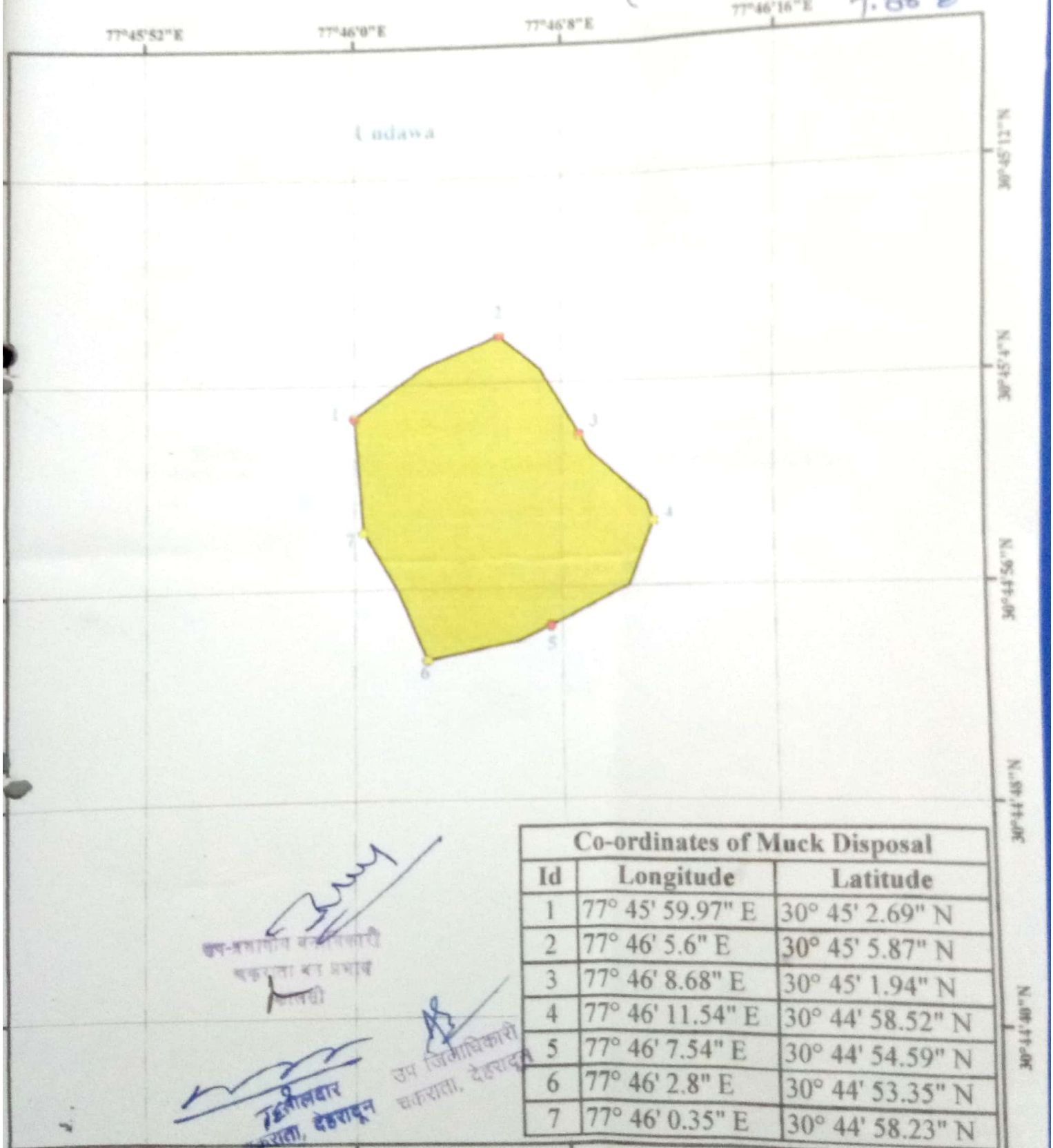
[Signature]
उप-प्रभागिय वनाधिकारी
बकराता वन प्रभाग
कालसी

[Signature]
R.O. Kanase

जियोरेफेरेंस मैप-जनपद देहरादून के विधानसभा क्षेत्र चकराता के अंतर्गत लोखण्डी बुधर वन मार्ग से ग्राम पंचायत बुल्हाड़ के ग्राम उंदावा तक मोटर मार्ग के निर्माण कार्य हेतु (76)

वृक्षारोपण स्थल
Scale-1:6,000

ग्राम - उंदावा
खण्ड (वर्क) नं० 00070
तारिका नं० 708A 721
7.80



Co-ordinates of Muck Disposal		
Id	Longitude	Latitude
1	77° 45' 59.97" E	30° 45' 2.69" N
2	77° 46' 5.6" E	30° 45' 5.87" N
3	77° 46' 8.68" E	30° 45' 1.94" N
4	77° 46' 11.54" E	30° 44' 58.52" N
5	77° 46' 7.54" E	30° 44' 54.59" N
6	77° 46' 2.8" E	30° 44' 53.35" N
7	77° 46' 0.35" E	30° 44' 58.23" N

उप-प्रशासनिक अधिकारी
चकराता का प्रभाग
देहरादून

उप-जिलाधिकारी
चकराता, देहरादून

Legend
 GPS Coordinates
 CA Land

अधिसासी अभियन्ता
अस्थाई खण्ड लो०नि०वि०
चकराता

प्रशासनिक अधिकारी
चकराता का प्रभाग
देहरादून