

वन विभाग, हरियाणा सरकार,
कार्यालय प्रधान मुख्य वन संरक्षक, हरियाणा,

सी-18, वन भवन, सैक्टर 6, पंचकुला, दूरभाष/फैक्स +91 172 2563988, 2563861, E-mail: cffcpanchkula@gmail.com

क्रमांक: प्रशा-डी-तीन-10183/162

दिनांक: 24/04/2024

सेवा में

उप वन महानिदेशक (केन्द्रीय), भारत सरकार,
पर्यावरण, वन एवं जलवायु परिवर्तन मंत्रालय,
उत्तर क्षेत्रीय कार्यालय,
चण्डीगढ़ ।

विषय: Diversion of 1.0779618 ha. (0.5322 ha. in Hisar Division and 0.54578618 ha. in Bhiwani Division) of forest land in favour of Executive Engineer, Transmission System Division, HVPNL Hisar for creation of 132 KV S/C Line with 0.4 Sq. Zebra conductor from 132 KV. S/Stn. Bhojraj to 132 KV/Stn. Arya Nagar & Lilo of one Line Circuit of 132 KV. D/C Sangwan to Khanak Line at 132KV S/Stn. Bhojraj Line on 132 KV D/C KKR Degin Towers, under Forest Division and Disitric Hisar & Bhiwani, Haryana.

Online Proposal No. FP/HR/Trans/50181/2020

संदर्भ : आपका पत्र क्रमांक 9-HRB065/2022-CHA दिनांक 31.01.2024 ।

उपरोक्त विषय पर संदर्भांकित पत्र के सम्बन्ध में वन मण्डल अधिकारी, हिसार के पत्र क्रमांक 2051 दिनांक: 11.03.2024 से प्राप्त सूचना आपको निम्नप्रकार से भेजी जाती है:-

1.	Detailed violation report along with area encroached & action initiated against the User Agency needs to be submitted.	Uploaded.
2.	As per DSS analysis, of CA site KML i.e. Siwani Feeder RD 184-211 L/Side, only 1.2-hectare area is vacant for proposed CA plantation, additional 0.88 ha. CA area is required to meet the target plantation of 2080 plants. For management of point of view, KML file with proper coordinates for target plantation of 2080 plants may be provided.	1. Bagan Minor RD 0-2 L&R KML-Correct. 2. KML File of CA Site Siwani Minor RD 184-211 L/Side sufficient space for target plantation.

कृपया प्रस्ताव में स्टेज-1 स्वीकृति बारे आगामी कार्यवाही करने का कष्ट करें ।
संलग्न/उपरोक्त ।

अति. प्रधान मुख्य वन संरक्षक (एफ0सी0ए0)
हरियाणा, पंचकुला ।

24/04/24

कार्यालय

वन मण्डल अधिकारी, क्षेत्रीय वन मण्डल हिसार

हवाई अड्डा रोड, नजदीक मीलगेट, हिसार- 01662-259232(का०) Mail id-dfohisar.t@gmail.com

क्रमांक : 2051

दिनांक 11/3/2024

सेवा में,

अति० प्रधान मुख्य वन संरक्षक; (एफ०सी०ए०)
हरियाणा, पंचकूला।

विषय : Diversion of 0.5457 ha. of forest land in favour of Executive Engineer, Transmission System Division, Hisar for creation of 132 KV S/C Line with ACSR Zebra Conductor from 132 KV S/Stn. Bhojraj to 132 KV S/S Arya Nagar & LILO of One Curcuit of 132 KV D/C Sangwan to Khanak at S/Stn. Bhojraj, Tehsil & District Hisar, under forest Division & Distt. Hisar Haryana.

Online Proposal No. FP/HR/TRANS/50181/2020


सन्दर्भ : पर्यावरण वन एवं जलवायु परिवर्तन मंत्रालय, भारत सरकार के पत्र क्रमांक 9-HRB065/2022-CHA दिनांक 31.01.2024

-X-X-X-

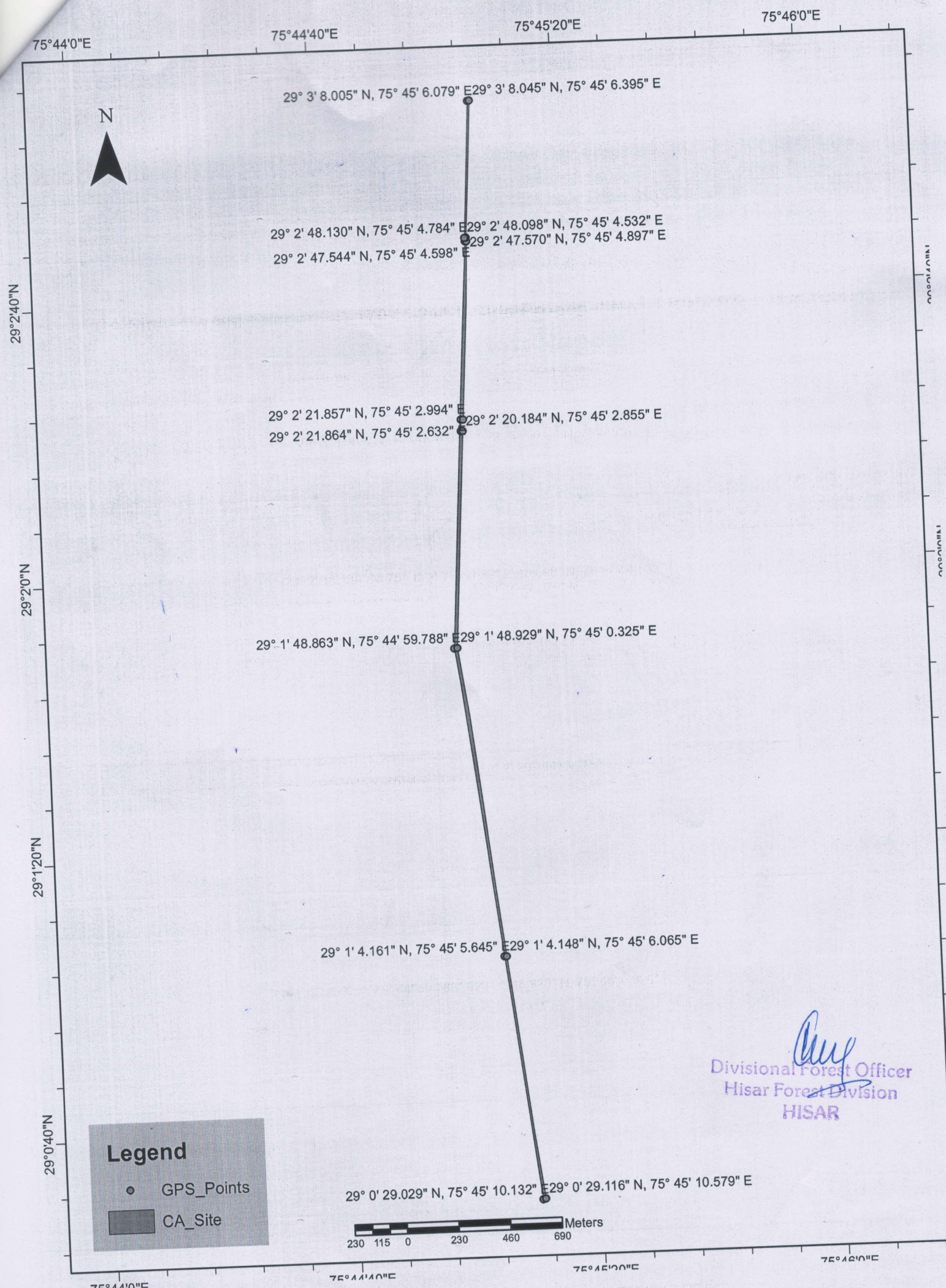
उपरोक्त विषय के सम्बन्ध में सन्दर्भांकित पत्र द्वारा लगाई गई आपत्ति निम्न प्रकार से दूर करके सूचना आपकी सेवा में आगामी आवश्यक कार्यवाही हेतु सलंगन भेजी जाती है :-

1. प्रयोक्ता एजैन्सी द्वारा प्रस्ताव में IFA 1927 की उल्लंघना की गई है। इस उल्लंघना के लिये प्रयोक्ता एजैन्सी के खिलाफ डी०आर० नं० 034 दिनांक 19.10.2021 चाक कर दी गई (प्रति सलंगन) थी। प्रयोक्ता एजैन्सी से उक्त राशि भी जमा करवा ली गई है। Detailed Violation report along with area पत्र के साथ संलग्न है।
2. प्राप्त निर्देशानुसार संशोधित सी०ए० साईट सिवानी फिडर आर०डी० 170-211 बाई साईड तथा संशोधित डी०जी०पी०एस० पार्ट-2 में ऑनलाईन अपलोड कर दिये गये है। कृप्या उपलब्ध करवाई गई संशोधित सी०ए० साईट को अनुमोदित करके प्रस्ताव में स्वीकृति प्रदान करवाने का कष्ट करे।

सलंगन/उपरोक्त



वन मण्डल अधिकारी (क्षे०)
हिसार।

CA Site - Siwani Feeder RD 170 to 211 L Side Proposal No - FP/HR/TRANS/50181/2020



Legend

- GPS_Points
- CA_Site



[Signature]
 Divisional Forest Officer
 Hisar Forest Division
 HISAR

29° 3' 8.005" N, 75° 45' 6.079" E 29° 3' 8.045" N, 75° 45' 6.395" E

29° 2' 48.130" N, 75° 45' 4.784" E 29° 2' 48.098" N, 75° 45' 4.532" E
 29° 2' 47.544" N, 75° 45' 4.598" E 29° 2' 47.570" N, 75° 45' 4.897" E

29° 2' 21.857" N, 75° 45' 2.994" E 29° 2' 20.184" N, 75° 45' 2.855" E
 29° 2' 21.864" N, 75° 45' 2.632" E

29° 1' 48.863" N, 75° 44' 59.788" E 29° 1' 48.929" N, 75° 45' 0.325" E

29° 1' 4.161" N, 75° 45' 5.645" E 29° 1' 4.148" N, 75° 45' 6.065" E

29° 0' 29.029" N, 75° 45' 10.132" E 29° 0' 29.116" N, 75° 45' 10.579" E

Title of the Project: Diversion of 0.5312 ha. of forest land in favour of Executive Engineer, Transmission System Division, HVPNL Hisar for creation of 132 KV S/C Line with 0.4 Sq. Zebra conductor from 132 K.V S/Stn. Bhojraj to 132 KV S/S Arya Nagar & TLO of One Line Circuit of 132 KV D/C Sangwan to Khanak Line at 132 KV S/Stn. Bhojraj Line on 132 KV D/C KRR Design Towers under forest- Division & Distt. Hisar Haryana.

File No. : (FP/HR/TRANS/50181/2020)

Date of Proposal: 29/09/2020

Detailed Violation Report

दिनांक 19.10.2021 को सुलतानपुर से कंवारी रोड पर हल्का वन रक्षक/वन दरोगा द्वारा गस्त की गई, जिसके दौरान पाया गया कि सुलतानपुर से कंवारी रोड पर बिजली विभाग द्वारा नाजायज रूप से बिजली की लाई पाई गई। इस प्रकार प्रयोक्ता एजैन्सी द्वारा प्रस्ताव में IFA 1927 की उल्लंघना की गई है। इस उल्लंघना के लिये प्रयोक्ता एजैन्सी के खिलाफ डी0आर0 नं0 034 दिनांक 19.10.2021 चाक कर दी गई (प्रति संलग्न)। अब प्रयोक्ता एजैन्सी द्वारा दिनांक 29.09.2020 को एफ0सी0ए0 का प्रस्ताव परिवेश पोर्टल पर मंजूरी हेतु ऑनलाईन करते हुए मण्डल कार्यालय में प्रस्तुत किया है।

Date:-

Place:- Hisar

Divisional Forest Officer
Hisar Forest Division
Hisar HISAR

.....ion of 0.5322 ha. of forest land in favour of Executive Engineer, Transmission System Division, HVPNL Hisar for creation of 132 KV S/C Line with 0.4 Sq. Zebra conductor from 132 K.V S/Stn. Bhojraj to 132 KV S/S Arya Nagar & LILO of One Line Circuit of 132 KV D/C Sangwan to Khanak Line at 132 KV S/Stn. Bhojraj Line on 132 KV D/C KRR Design Towers under forest- Division & Distt. Hisar Haryana.

Penalty for violation as per provisions of Sr. No. ii (a) Para 1.21 Chapter - 1 of Handbook of Forest (Conservation) Act 1980 and Forest Conservation Rules, 2003 (Guidelines & Clarifications) - 2019. The penalty for violation shall be equal to NPV of forest land per hectare for each year of violation from the date of actual diversion as reported by the inspecting officer with maximum upto Five (5) times the NPV plus 12 percent simple interest till the deposit is made.

Actual NPV of the Case i.e NPV of the forest land to be diverted = **484036.00**

Period of violation : From 01-01-2021 to 31-12-2021 = **365** (Number of days under violation as per telephonic information of JE, HVPNL)

Calculation for amount of NPV for penalty/violation

Actual NPV of case x Period of violation i.e number of days under violation/365 =(It is the amount of NPV for penalty/violation) $484036 \times 365 / 365 = 484036$ (for 365 days)

Simple Interest @ 12% p.a


Amount of NPV for penalty/violation x 12 x number of days under violation / 365/100 =(It is amount of Penalty for violation) $484036 \times 12 \times 365 / 365 / 100 = 58084$

Total amount of Penalty for violation

Amount of NPV for penalty/violation + Amount of Interest =(It is total amount of penalty for violation)
 $484036 + 58084 = 542120.00$

For Govt. Project (20% Total Amount)

$542120 \times 20\% = 108424$


Divisional Forest Officer
वन मंडल आधिकारी (दो)
HISAR
हिसार।

DRR No 24 M

वन अपराध रिपोर्ट

वन विभाग, हरियाणा सरकार

034



1318

FOR Book No

FOR No

वन मण्डल	HANSAR				
रेजि/ब्लॉक/बीट	Hansi/Hansi/Hansi				
रीज/जगह का नाम	Suhampur to Kuniwari Road				
FOR No: (Date, Day & Time)	034/1318 19-10-2021 मंगलवार सुप्रादय				
रिपोर्ट जारी करने वाले का नाम	Pawan Kumar F.G.				
अपराध की जानकारी का स्रोत	स्वयं द्वारा रास्त/मुखबीर द्वारा/शिकायत				
अपराध होने के तारीख/दिन/समय	19-10-2021 मंगलवार सुप्रादय के बाद				
जांच अधिकारी का नाम व पद	Sunder Kumar Forester				
अपराध/घटना का विवरण संलग्न	नहीं/यदि हा तो पृष्ठ संख्या				
उल्लंघन किया गया अधिनियम	सेक्शन				
भारतीय वन अधिनियम 1927	32, 33				
वन्य प्राणी (संरक्षण) अधिनियम 1972					
पंजाब भूमि संरक्षण अधिनियम 1900					
भारतीय दण्ड संहिता					
अपराधी का विवरण	नाम	पिता का नाम	उम्र	जाति	पता
	अनिल कुमार	खलवान	अवधि	नाई	शिव-लुपनी क-हामि जिस हिंसर Kashyapa मुआयजा राशि
जब्त वन उपज का विवरण	प्रजाति	किस्म/साइज	संख्या	मूल्य	
	/				
जब्त वीकल का विवरण	प्रकार	रजिस्ट्रेशन नं०	गा	माडल	उत्पादन
	/				
औजार/हथियार	/				
अन्य, यदि कोई हो	/				
सही को चिह्नित करे	नजरी नक्शा जी०पी०एस० रीडिंग सहित	संलग्न किया है/तैयार नहीं किया गया		यदि हा तो पृष्ठ संख्या	
	फोटोग्राफ	संलग्न/तैयार नहीं किया गया			
	विडियोग्राफी	संलग्न/तैयार नहीं किया गया			

R.O.A.C.

मुखबीर/शिकायतकर्ता/गवाह के हस्ताक्षर/अंगुठे का निशान

आरोपी का हस्ताक्षर/अंगुठे का निशान

बीट इन्चार्ज

व० रा० अ०

नाम

रैंक

दिनांक

Pawan Kumar
RFO

आज शसन के दौरान सुलतानपुर से को
रोड पर बिजली विभाग द्वारा नाजायज त्रपसे
बिजली की लाइन डाली पाई गई। तदुशील
अह कार्य करवा रहे उह अनिल कुमार से
पर उसने अपना जगल जुमी रखीकार किया
कीर F.O.R. पर हस्ताक्षर किये।

सुलतान का विवरण

लम्बाई — 5 मीटर

— चौड़ाई — 5 मीटर

Signature