

कार्यालय
प्रभागीय वनाधिकारी, अल्मोड़ा वन प्रभाग, अल्मोड़ा

दूरभाष : 05962-230065, फ़ैक्स: 05962-232182 ई-मेल almoraforestdivision@rediffmail.com
पत्रांक 4897 / 12-02 अल्मोड़ा दिनांक 21-03-2016

सेवा में,

वन संरक्षक,
उत्तरी कुमाऊँ वृत्त, उत्तराखण्ड अल्मोड़ा

विषय कुनिगाड़-हिरुली बाजार से रामपुर चौखुटिया मोटर मार्ग के निर्माण(प्रस्ताव संख्या 8986/2014)

सन्दर्भ- आर्न लाईन आपत्ति

महोदय,

सन्दर्भित पत्र में लगाई गई आपत्तियों की बिन्दुवार निराकरण सूचना प्रेषित की जाती है।

1	Digital map not proper as coordinates are written in hand proper digital map may provided.	Proper digital map with computerized coordinates is being attached.
2	In the map end point is shown for away from Rampur.	The Rampur village is on the right side of the National Highway (shown as red colour) in the digital map. the portion of the road from the end point of the proposed road upto the National Highway near Rampur has already been constructed which is shown as black colour in digital map. The revised digital map is being attached as in point no .1
3	No titles given to thee document provided in the list of additional documents in part .I	Titles given to the documents has been incorporated in the list of additional documents in part .1
4	Forest land proposed for diversion shown as van panchayat land in joint inspection report whereas shown Pf in part II.	Compliance is required from you.
5	In ca land map coordinates are provided for one point only whereas Ca land being more than 1 ha coordinates at minimum 4 points are required.	Digital map for C.A consisting coordinates of 4 points is being attached.
6	Recommendation of DFO not provided..	Project will be Snictianed and Recomnded for forwad.

dc

भवदीय,
प्रभागीय वनाधिकारी,
अल्मोड़ा वन प्रभाग अल्मोड़ा

कार्यालय अधिशासी अभियन्ता,
निर्माण खण्ड, लोक निर्माण विभाग, रानीखेत

दूरभाष :- 05966-220035 फैंक्स :- 05966-220035 ई-मेल cdpwdrkt@gmail.com
पत्रांक 1158 /18सी. दिनांक, रानीखेत, 19-5-2016


सेवा में,

प्रभागीय वनाधिकारी, अल्मोड़ा
वन प्रभाग, अल्मोड़ा।

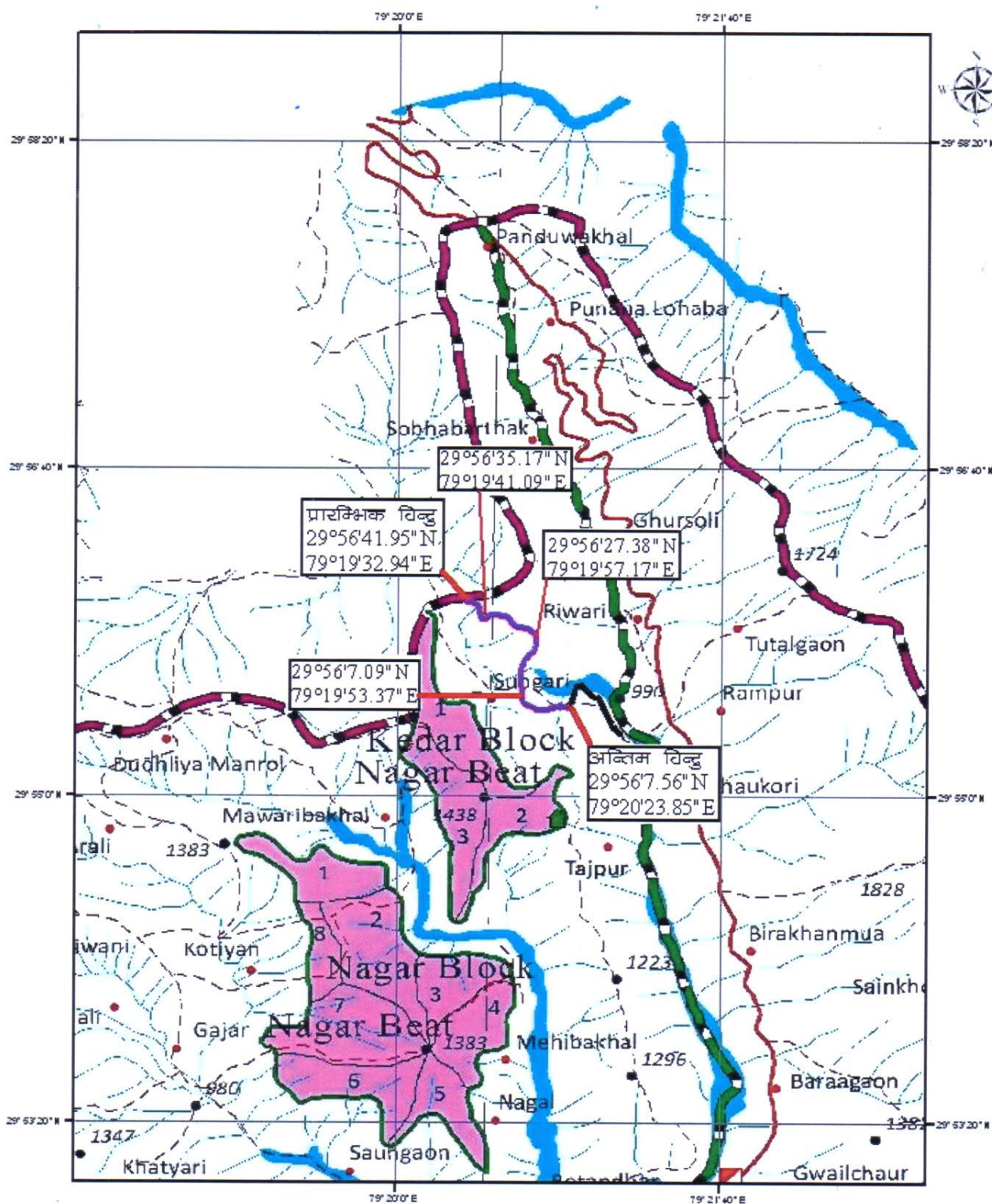
विषय :- कुनीगाड हिरुली बाजार से रामपुर चौखुटिया मोटर मार्ग के वन भूमि हस्तान्तरण के सम्बन्ध में। (प्रस्ताव सं. 8986/2014)

उपरोक्त विषयक क्रम में आपको अवगत कराना है कि आप द्वारा उपरोक्त मोटर मार्ग के वन भूमि हस्तान्तरण प्रस्ताव में आन लाईन द्वारा विन्दुवार आख्या प्रस्तुत किये जाने हेतु आपत्तियों में लौटाया गया था। जिसकी आख्या विन्दुवार निम्नवत है:-

1	Digital map not proper as coordinates are written in hand. Proper digital map may provided.	Proper digital map with computerized coordinates is being attached .
2	In the map end point is shown for away from Rampur.	.The Rampur Village is on the right side of the National Highway (shown as red colour) in the digital map. The portion of the road from the end point of the proposed road upto the National Highway near Rampur has already been constructed which is shown as black colour in digital map. The revised digital map is being attached as in point no.-1
3	No titles given to thee document provided in the list of additional documents in part I.	Titles given to the documents has been incorporated in the list of additional documents in part-1
4	Forest land proposed for diversion shown as Van panchayat land in joint inspection report whereas shown PF in part II	
5	In Ca land map coordinates are provided for one point only whereas CA land being more than 1 ha coordinates at minimum 4 points are required.	Digital map for C.A. consisting coordinates of 4 points is being attached.
6	Recommendation of DFO not provided..	


(संजय प्रसाद सिन्हा)
अधिशासी अभियन्ता,
निर्माण खण्ड, लोक निर्माण विभाग
रानीखेत

कार्य का नाम :- कुनीगाड हिरुली बाजार मोटर मार्ग का रामपुर चौखुटिया तक विस्तार मोटर मार्ग का निर्माण




प्रारम्भिक बिन्दु
 $29^{\circ}56'41.95''\text{N}$
 $79^{\circ}19'32.94''\text{E}$

$29^{\circ}56'27.38''\text{N}$
 $79^{\circ}19'57.17''\text{E}$

$29^{\circ}56'7.09''\text{N}$
 $79^{\circ}19'53.37''\text{E}$

अन्तिम बिन्दु
 $29^{\circ}56'7.56''\text{N}$
 $79^{\circ}20'23.85''\text{E}$



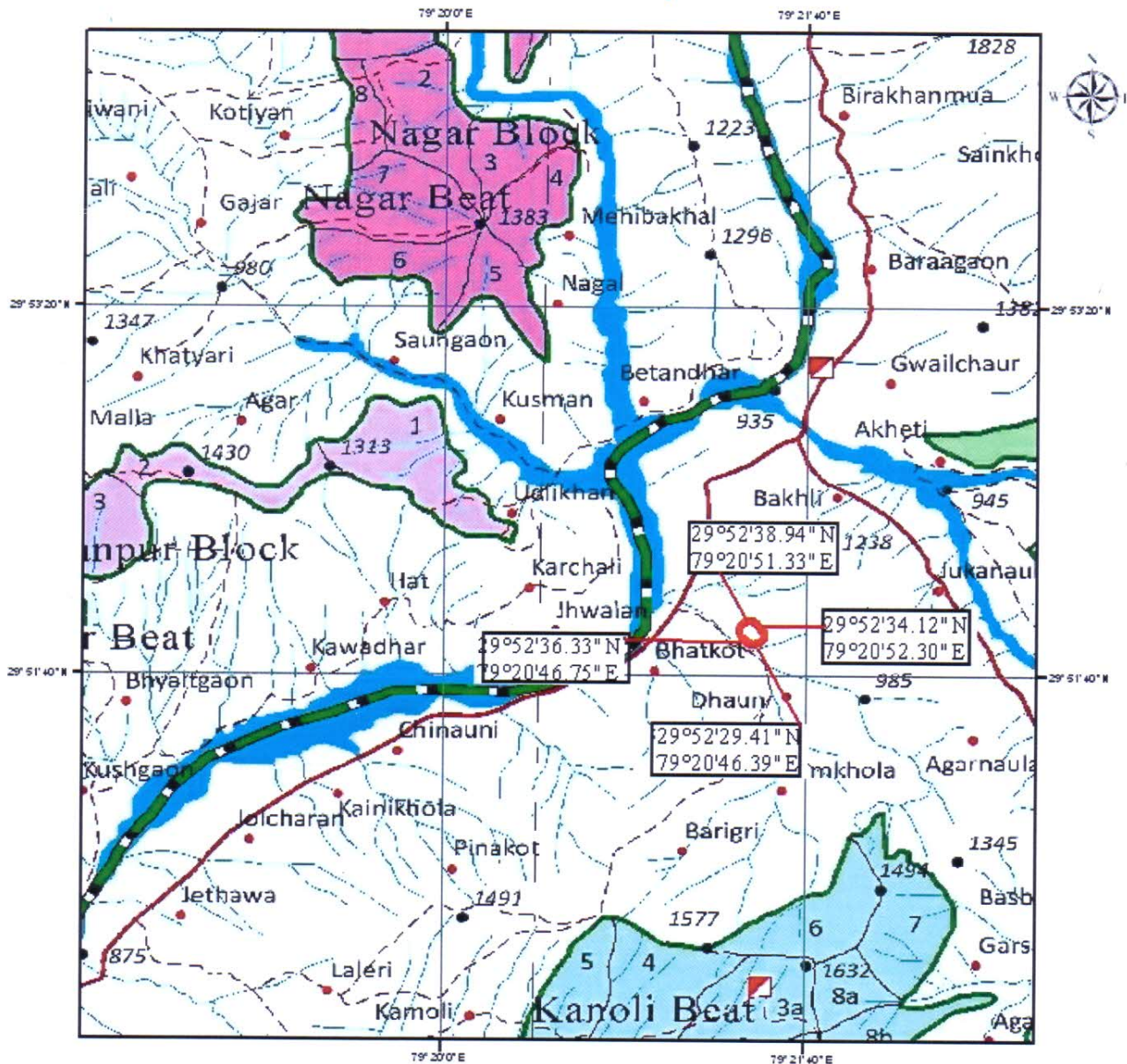
Legend

- Main Allingment
- Existing Road

[Signature]
 सहायक अभियन्ता
 नि. प्र., जोड़ नि. वि.
 सनीखेत

[Signature]
 अभियन्ता
 निर्माण विभाग
 सनीखेत

कार्य का नाम :- कुनीगाड हिरुली बाजार मोटर मार्ग का रामपुर चौखुटिया तक
विस्तार मोटर मार्ग के निर्माण हेतु क्षतिपूरक वृक्षारोपण हेतु
चयनित स्थल :- भटकोट सिविल



Legend

Planction Area

0 320 640 1,280 1,920 2,560 Meters

(Signature)
 सहायक निरीक्षक
 जिला पंचायत, रामपुर
 कुनीगाड

(Signature)
 अधिसारी अभियन्ता
 निर्माण खण्ड लो०नि० विभाग
 रानीखेत