

संयोजना का नाम : जनपद रुद्रप्रयाग के विकासखण्ड जखोली में जिला योजना के अन्तर्गत ग्राम पंचायत मयाली के थापलानामी तोक से अगस्त्य उच्च प्राथमिक विद्यालय होते हुए ग्राम मयाली गांव तक मोटर मार्ग के निर्माण हेतु लोक निर्माण विभाग को वन भूमि हस्तान्तरण प्रस्ताव, लम्बाई 1.50 किमी० वास्तविक लम्बाई 1.375 किमी०)

वारचार्ट



किमी० चैनेज	भूमि का प्रकार	लम्बाई	संकेत
0.000 से 0.225	आरक्षित	225 मीटर	●
0.225 से 0.475	सिविल	250 मीटर	■
0.475 से 1.375	नाप	900 मीटर	■

वन पंचायत भूमि	0.000 है०
सिविल एवं सोयम वन भूमि	0.1750 है०
आरक्षित वन भूमि	0.1575 है०
नाप भूमि	0.6300 है०

Assistant Engineer
Prov. Division PWD
Rudraprayag

भा.घ.शा.सी अभियन्ता
प.०.ख.० लो.नि.उ.वि.०
रुद्रप्रयाग


उपप्रभारी वनाधिकारी
जखोली उप वन प्रभाग
रुद्रप्रयाग


प्रभागीय वनाधिकारी
रुद्रप्रयाग वन प्रभाग
रुद्रप्रयाग


योजना का नाम : जनपद रुद्रप्रयाग के विकासखण्ड जखोली में जिला योजना के अन्तर्गत ग्राम पंचायत मयाली के थापलानामी तोक से अगस्त्य उच्च प्राथमिक विद्यालय होते हुए ग्राम मयाली गांव तक मोटर मार्ग के निर्माण हेतु लोक निर्माण विभाग को वन भूमि हस्तान्तरण प्रस्ताव, लम्बाई 1.50 किमी० वास्तविक लम्बाई 1.375 किमी०)


कार्य प्रारम्भ न होने का प्रमाण-पत्र

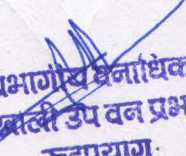
प्रमाणित किया जाता है कि प्रयोक्ता एजेन्सी द्वारा आवेदित भूमि पर अभी तक कोई निर्माण कार्य प्रारम्भ नहीं किया गया है। भारत सरकार से वन संरक्षण अधिनियम, 1980 के अन्तर्गत स्वीकृति प्राप्त होने के पश्चात् ही कार्य प्रारम्भ किया जायेगा।



कनिष्ठ अभियन्ता
प्रा० खण्ड लो०नि०वि०
रुद्रप्रयाग


सहायक अभियन्ता
प्रा० खण्ड लो०नि०वि०
रुद्रप्रयाग


अधिशाली अभियन्ता
प्रा० खण्ड लो०नि०वि०
रुद्रप्रयाग


वन क्षेत्राधिकारी,
दक्षिणी जखोली रेंज
रुद्रप्रयाग वन प्रभाग रुद्रप्रयाग



उपप्रभागिय वनाधिकारी
जखोली उप वन प्रभाग
रुद्रप्रयाग



प्रभागिय वनाधिकारी
प्राथमिक वन प्रभाग
रुद्रप्रयाग रुद्रप्रयाग
रुद्रप्रयाग


परियोजना का नाम : जनपद रुद्रप्रयाग के विकासखण्ड जखोली में जिला योजना के अन्तर्गत ग्राम पंचायत मयाली के थापलानामी तोक से अगस्त्य उच्च प्राथमिक विद्यालय होते हुए ग्राम मयाली गांव तक मोटर मार्ग के निर्माण हेतु लोक निर्माण विभाग को वन भूमि हस्तान्तरण प्रस्ताव, लम्बाई 1.50 किमी० वास्तविक लम्बाई 1.375 किमी०)


राष्ट्रीय पार्क / वन्य जीव अभ्यारण्य से परियोजना स्थल की दूरी
प्रमाण पत्र


प्रमाणित किया जाता है कि राष्ट्रीय पार्क / वन्य जीव अभ्यारण्य केदारनाथ वन्य जीव अभ्यारण्य से उक्त परियोजना की दूरी लगभग १५ किमी० है।
23.75



कनिष्ठ अभियन्ता
प्रा० खण्ड लो०नि०वि०
रुद्रप्रयाग


सहायक अभियन्ता
प्रा० खण्ड लो०नि०वि०
रुद्रप्रयाग


अधिशाली अभियन्ता
प्रा० खण्ड लो०नि०वि०
रुद्रप्रयाग


वन क्षेत्राधिकारी
दक्षिणी जखोली रेंज
रुद्रप्रयाग वन प्रभाग रुद्रप्रयाग


उपप्रभागीय वनाधिकारी
उप प्रभागीय वनाधिकारी
रुद्रप्रयाग


प्रभागीय वनाधिकारी
उपप्रभागीय वनाधिकारी
रुद्रप्रयाग

कार्यालय उप वन संरक्षक, रुद्रप्रयाग
संख्या- / दिनांक: , 200.

वृक्षों के पातन का प्रमाण-पत्र

परियोजना का नाम : जनपद रुद्रप्रयाग के विकासखण्ड जखोली में जिला योजना के अन्तर्गत ग्राम पंचायत मयाली के थापलानामी तोक से अगस्त्य उच्च प्राथमिक विद्यालय होते हुए ग्राम मयाली गांव तक मोटर मार्ग के निर्माण हेतु लोक निर्माण विभाग को वन भूमि हस्तान्तरण प्रस्ताव, लम्बाई 1.50 किमी० (वास्तविक लम्बाई 1.375 किमी०)

मोटर मार्ग के नव निर्माण हेतु 0.9625 हे० सिविल/आरक्षित/वन पंचायत/नाप भूमि का निरीक्षण किया गया। निरीक्षण के दौरान पातन होने वाले वृक्षों की निम्नानुसार गणना की गई:-

क्र सं	ब्लाक	प्रजाति	व्यास वर्ग										योग	
			00.10	10.20	20.30	30.40	40.50	50.60	60.70	70.80	80.90	90 से अधिक		
1	जखोली	चीड़		7	25	27	17	1	2					79
		योग												79

उपरोक्तानुसार गणना किये गये वृक्षों का पातन किया जाना अपरिहार्य है।

वन क्षेत्राधिकारी,
दक्षिणी जखोली रेंज
रुद्रप्रयाग वन प्रभाग रुद्रप्रयाग

उपप्रभागीय वनाधिकारी
जखोली उप वन प्रभाग
रुद्रप्रयाग

प्रभागीय वनाधिकारी
रुद्रप्रयाग वन प्रभाग
रुद्रप्रयाग

परियोजना से प्रभावित होने वाले वृक्षों की मूल्य सूची

संलग्न है।

वन क्षेत्राधिकारी,
दक्षिणी जखोली रेंज
रुद्रप्रयाग वन प्रभाग रुद्रप्रयाग

उपप्रभागीय वनाधिकारी
जखोली उप वन प्रभाग
रुद्रप्रयाग

प्रभागीय वनाधिकारी
रुद्रप्रयाग वन प्रभाग
रुद्रप्रयाग

परियोजना का नाम : जनपद रुद्रप्रयाग के विकासखण्ड जखोली में जिला योजना के अन्तर्गत ग्राम पंचायत मयाली के थापलानामी तोक से अगस्त्य उच्च प्राथमिक विद्यालय होते हुए ग्राम मयाली गांव तक मोटर मार्ग के निर्माण हेतु लोक निर्माण विभाग को वन भूमि हस्तान्तरण प्रस्ताव, लम्बाई 1.50 किमी० (वास्तविक लम्बाई 1.375 किमी०)

लैन्ड शेड्यूल
(वन विभाग)

जिला	प्रभाग का नाम	वन ब्लाक	लम्बाई	चौड़ाई	क्षेत्रफल (हे०)
रुद्रप्रयाग	रुद्रप्रयाग	जखोली	250 मी०	7 मीटर	0.1575 (आरक्षित वन भूमि)

वन क्षेत्राधिकारी
दक्षिणी जखोली रेंज
रुद्रप्रयाग वन प्रभाग

उपप्रभागीय वनाधिकारी
जखोली उप वन प्रभाग
रुद्रप्रयाग

प्रभागीय वनाधिकारी
प्रभाग रुद्रप्रयाग
रुद्रप्रयाग

लैन्ड शेड्यूल

सिविल एवं सोयम, वन पंचायत एवं नाप भूमि का लैन्ड शेड्यूल के लिये
(राजस्व विभाग)/ जिलाधिकारी द्वारा निर्धारित प्रपत्र

जिला	तहसील	ब्लाक	खसरा सं०	कुल रकवा	याचित क्षे. फ. (हे०)	टिप्पणी
रुद्रप्रयाग	जखोली	जखोली			0.1750	सिविल सोयम
रुद्रप्रयाग	तदैव	तदैव			0.0000	वन पंचायत
रुद्रप्रयाग	तदैव	तदैव			0.6300	नाप भूमि

प्रति हस्ताक्षरित

राजस्व उपनिरीक्षक

तहसील अधिकारी
जखोली

उप जिलाधिकारी
जखोली

जिलाधिकारी
रुद्रप्रयाग

सिविल एवं सोयम, वन पंचायत एवं नाप भूमि का लैन्ड शेड्यूल के लिए (राजस्व विभाग) / जिलाधिकारी द्वारा निर्धारित प्रपत्र

लैन्ड शेड्यूल
(वन विभाग)

जिला	प्रभाग का नाम	वन ब्लाक	लम्बाई	चौड़ाई	क्षेत्रफल (हे०)
रुद्रप्रयाग	रुद्रप्रयाग	जखोली	250 मी०	7 मीटर	0.1575 (आरक्षित वन भूमि)

वन क्षेत्राधिकारी
दक्षिणी जखोली रेंज
रुद्रप्रयाग वन प्रभाग

उपप्रभागीय वनाधिकारी
जखोली उप वन प्रभाग
रुद्रप्रयाग

प्रभागीय वनाधिकारी
रुद्रप्रयाग वन प्रभाग
रुद्रप्रयाग

लैन्ड शेड्यूल

सिविल एवं सोयम, वन पंचायत एवं नाप भूमि का लैन्ड शेड्यूल के लिए (राजस्व विभाग) / जिलाधिकारी द्वारा निर्धारित प्रपत्र

जिला	तहसील	ब्लाक	खसरा सं०	कुल रकवा	याचित क्षे. फ. (हे०)	टिप्पणी
रुद्रप्रयाग	जखोली	जखोली			0.1750	सिविल सोयम
रुद्रप्रयाग	तदैव	तदैव			0.0000	वन पंचायत
रुद्रप्रयाग	तदैव	तदैव			0.6300	नाप भूमि

प्रति हस्ताक्षरित

उपनिरीक्षक

तहसील अधिकारी
जखोली

उप जिलाधिकारी
जखोली

जिलाधिकारी
रुद्रप्रयाग

मक डिस्पोजल योजना के सापेक्ष वृक्षारोपण

परियोजना का नाम:- जनपद रुद्रप्रयाग के विकासखण्ड जखोली में जिला योजना के अन्तर्गत ग्राम पंचायत मयाली के थापलानामी तोक से अगस्त्य उच्च प्राथमिक विद्यालय होते हुये ग्राम मयाली गांव तक मोटर मार्ग के निर्माण हेतु लोक निर्माण विभाग को वन भूमि हस्तान्तरण प्रस्ताव। (लम्बाई 1.375 किमी०)

वृक्षारोपण स्थल का कुल क्षेत्रफल :- 0.085 है०

रोपित किये जाने वाले पौधों की संख्या (कुल क्षेत्रफल X 2000 पौध)

170 पौध

प्रथम चरण

क्र०सं०	कार्य का नाम	इकाई	इकाई दर (रु०)	योग-
1	सर्वे एवं सीमांकन	0.0850 है०	81.000	6.885
2	स्थल सफाई कार्य	0.0850 है०	2627.000	223.295
3	कुली दीवारबन्दी कार्य / फनिसंग (150 मी प्रति है० = 81 घ०मी० @ 172 /-घ०मी०	0.0850 है०	22275.000	1893.375
4	गड्ढा खुदान (0.30x0.30x0.45) रेखांकन चूना सहित	170 गड्ढा	5.600	952.000
5	डी०ए०पी० खाद की लागत 25 ग्राम प्रति गड्ढा	4.3 किग्रा०	20.000	85.000
6	निरीक्षण बटिया बनाना (400 रु० प्रति है०)	0.0850 है०	645.000	54.825
7	पौधों की कीमत प्रथम वर्ष	170 पौध	4.400	748.000
8	भूमि संरक्षण एवं जल संरक्षण कार्य (10 है०) के आधार पर मानते हुए			
	1. वानस्पतिक / स्टोन चैकडैम 8 X 4739 = 37912.00	0.0850 है०	64460.000	-5479.100
	3. वाटर हावेस्टिंग टैंक (3 x 2.50 x 1.0) 5x5310 = 26550.00			
	योग- 64460.00			
	योग -- प्रथम चरण			9442.480

द्वितीय चरण

1	झाडी कटान (लैन्टाना गाजर घास / काला बांस)	0.0850 है०	1329.00	112.97
2	गड्ढा भरान कार्य (0.30x0.30x0.450)	170 गड्ढा	1.00	170.00
3	पौध दुलान कार्य	170 पौध	6.20	1054.00
4	पौधारोपण व थालाबन्दी	170 पौध	1.95	331.50
5	पौधों की प्रथम निराई गुडाई व मलचिंग कार्य	170 पौध	1.33	226.10
6	पौधों की द्वितीय निराई गुडाई व मलचिंग कार्य	170 पौध	1.15	195.50
7	पौध की कीमत द्वितीय वर्ष	170 पौध	1.25	212.50
8	प्रथम वर्ष में देख -रेख व रखरखाव पर व्यय (कम से कम 9 माह)	0.0850 है०	483 प्रतिमाह / प्रति है०	369.50
9	अन्य कार्य	0.09 है०	320.00	27.20
	योग- द्वितीय चरण			2699.26
	योग- प्रथम चरण+द्वितीय चरण			12141.74

तृतीय चरण 10 प्रतिशत क्षतिपूर्ति (बीटिंग अप) प्रति है०

1	पौध की लागत	17 पौध	5.65	96.05
2	पौध दुलान कार्य	17 पौध	6.20	105.40
3	पुनः गड्ढे खोदना एवं रोपण कार्य	17 पौध	3.10	52.70
4	गड्ढों में गोबर खाद डालना लागत सहित	17 पौध	1.37	23.29
5	पौधों की शीतकालीन मलचिंग	17 पौध	1.15	19.55
6	वनीकरण चौकीदार (12 माह)	0.0850 है०	483 प्रतिमाह / प्रति है०	492.66
7	अग्नि सम्बन्धी सुरक्षा कार्य	0.0850 है०	320.00	27.20

योग- तृतीय चरण					816.85	
चतुर्थ चरण (रख रखाव कार्य)						
1	वनीकरण चौकीदार का पारिश्रमिक 12 माह	0.0850	है0	483 प्रतिमाह / प्रति है0	492.66	
2	अग्नि सम्बन्धी सुरक्षा कार्य	0.0850	है0	320.00	27.20	
योग- चतुर्थ चरण					519.86	
पंचम चरण (रख रखाव कार्य)						
1	वनीकरण चौकी दार का पारिश्रमिक 12 माह	0.0850	है0	483 प्रतिमाह / प्रति है0	492.66	
2	अग्नि सम्बन्धी सुरक्षा कार्य	0.0850	है0	320.00	27.20	
योग- पंचम चरण					519.86	
छठवां चरण						
1	रोपण वर्ष के बाद तृतीय वर्ष का रखरखाव व अनुरक्षण कार्य 12 माह	0.0850	है0	483 प्रतिमाह / प्रति है0	492.66	
2	अन्य कार्य (अग्नि सम्बन्धी सुरक्षा कार्य)	0.0850	है0	320.00	27.20	
छठवां चरण का योग :-					519.86	
सातवां चरण						
1	रोपण वर्ष के बाद तृतीय वर्ष का रखरखाव व अनुरक्षण कार्य 12 माह	0.0850	है0	483 प्रतिमाह / प्रति है0	492.66	
2	अन्य कार्य (अग्नि सम्बन्धी सुरक्षा कार्य)	0.0850	है0	320.00	27.20	
सातवां चरण का योग :-					519.86	
आठवां चरण						
1	रोपण वर्ष के बाद तृतीय वर्ष का रखरखाव व अनुरक्षण कार्य 12 माह	0.0850	है0	483 प्रतिमाह / प्रति है0	492.66	
2	अन्य कार्य (अग्नि सम्बन्धी सुरक्षा कार्य)	0.0850	है0	320.00	27.20	
आठवां चरण का योग :-					519.86	
नवां चरण						
1	रोपण वर्ष के बाद तृतीय वर्ष का रखरखाव व अनुरक्षण कार्य 12 माह	0.0850	है0	483 प्रतिमाह / प्रति है0	492.66	
2	अन्य कार्य (अग्नि सम्बन्धी सुरक्षा कार्य)	0.0850	है0	320.00	27.20	
नवें चरण का योग :-					519.86	
दसवां चरण						
1	रोपण वर्ष के बाद तृतीय वर्ष का रखरखाव व अनुरक्षण कार्य 12 माह	0.0850	है0	483 प्रतिमाह / प्रति है0	492.66	
2	अन्य कार्य (अग्नि सम्बन्धी सुरक्षा कार्य)	0.0850	है0	320.00	27.20	
दसवें चरण का योग :-					519.86	
कुल धनराशि						
				प्रथम चरण	9442.48	
				द्वितीय चरण	2699.26	
				तृतीय चरण	816.85	
				चतुर्थ चरण	519.86	
				पंचम चरण	519.86	
				षष्ठम चरण	519.86	
				सप्तम चरण	519.86	
				अष्टम चरण	519.86	
				नवम चरण	519.86	
				दशम चरण	519.86	
				कुल योग	16597.61	
					कुल योग—	16597.61
					या	16598.00


उपप्रभागीय वनाधिकारी
रुद्रप्रयाग


प्रभागीय वनाधिकारी
रुद्रप्रयाग वन प्रभाग
रुद्रप्रयाग


वन संरक्षण अधिनियम 1980 का उल्लंघन न होने का प्रमाण पत्र

परियोजना का नाम :- :- जनपद रुद्रप्रयाग के विकासखण्ड जखोली में जिला योजना के अन्तर्गत ग्राम पंचायत मयाली के थापलानामी तोक से अगस्त्य उच्च प्राथमिक विद्यालय होते हुए ग्राम मयाली गांव तक मोटर मार्ग के निर्माण हेतु लोक निर्माण विभाग को वन भूमि हस्तान्तरण प्रस्ताव, लम्बाई 1.50 किमी० (वास्तविक लम्बाई 1.375 किमी०) —

प्रमाणित किया जाता है कि प्रश्नगत परियोजना के नव निर्माण हेतु आवेदित वन भूमि पर वन संरक्षण अधिनियम 1980 का उल्लंघन नहीं हुआ है।


प्रभागीय वनाधिकारी
रुद्रप्रयाग


प्रभागीय वनाधिकारी
जखोली उप वन प्रभाग
रुद्रप्रयाग


अधिशायी अभियन्ता
प्रा०ख० लो०नि०वि०
रुद्रप्रयाग