

कार्यालय उप वन संरक्षक, बारा

E-mail-dcf.brn.forest@rajasthan.gov.in, Tel.No., 074538230244

क्रमांक 0 एफ ()/एफ.सी.ए./ उ.व.स./2024-25/7122

दिनांक 23-07-2024

निमित्त-

संभागीय मुख्य वन संरक्षक,
कोटा।

विषय - रामगढ़ माता जी परिक्रमा मार्ग सड़क निर्माण के वन भूमि प्रत्यावर्तन के संबंध में
Proposal no.FP/RJ/ROAD/34310/2022 (9.0600ha)

संदर्भ:- EDS reply of Minutes of the Twenty Seventh (27th) meeting of the project committee (PSC)
held on 30th April 2024 (Tuesday) at Aranya Bhawan Jaipur के क्रम में।


महोदय,

उपरोक्त विषयान्तर्गत निवेदन है दिनांक 30.04.2024 की बैठक में दिये गये निर्देशों अनुसार E.D.S
तैयार कर संलग्न प्रेषित है।

S. No.	Order	Reply
1	Working plan prescription has not been submitted correctly.	Working plan prescription has been submitted correctly.
2	Ramgarh Crater has been declared as World Geo-Heritage Site but DCF has given no any information in point no. 9 of part - II and in the Site Inspection Report of the DCF. NOC from the competent authority is also required. A clarification may be also sought from Department of Environment, Government of Rajasthan regarding whether this activity is allowed or not allowed as per guidelines? CCF will also give the comments for recommendation of this road in this point of view after examination of allowed activities in World Geo-Heritage Site guidelines.	Part - II, point no 9 the information has been updated. The Proposed road run along the edge of the geological crater. The Proposed road is not expected to have any adverse impact on the geological site. The NOC from archeology department has been attached.
3	Non-forest Land (NFL) has been given in 6 patches, which is not acceptable. As per FCA Guidelines 2023, NFL Should be given more than 5 ha in a single patch. District Collector had allotted 32.19 ha. NFL for 7 road proposals. UA should clearly mark individual proposal wise land on DGPS map.	The 32.19 Hact. Land has allotted by the District Collector for 7 nos. proposals. The DGPS map of individual road is attached.
4	Estimate of CA is not clear and CA scheme in prescribed format has not been submitted.	Updated CA scheme is again submitted
5	The proposed forest area falls inside the Ramgarh Conservation Reserve. Therefore, comments from CWLW are also required.	The DCF Baran vide this office letter No 7119 dated 23-07-2024 has requested for the comments of CWLW.

D/ Parivesh-1 Ramgarh mata ji Prikrma road


6	As per the reply of UA, total 4,733 trees are falling inside the RoW of the road but only 157 trees have been marked in online part II.	Only 157 trees is falling in ROW. Copy attached.
---	---	--


(अनिल यादव)
उप वन संरक्षक
बारां

क्रमांक 0 एफ ()/एफ.सी.ए./उ.व.स./20224 -25/ 7123-24 दिनांक 23-07-2024

प्रतिलिपि:- निम्न को सूचनार्थ एवं आवश्यक कार्यवाही हेतु प्रेषित है:-

1. अति:प्रधान मुख्य वन संरक्षक, प्रोटेक्शन एवं नोडल अधिकारी (एफ.सी.ए) राजस्थान जयपुर।
2. प्रधान मुख्य वन संरक्षक, एवं मुख्य वन्यजीव प्रतिपालक राज0 जयपुर।
3. अधिशार्धी अभियन्ता सार्वजनिक निर्माण विभाग खण्ड शाहबाद।


(अनिल यादव)
उप वन संरक्षक
बारां

D/ Parivesh-1 Ramgarh mata ji Prikrma road

कार्यालय उप वन संरक्षक, बारां

E-mail-dcf.brn.forest@rajasthan.gov.in, Tel.No.. 07453&230244

क्रमांक0 एफ ()/एफ.सी.ए./ उ.व.स./2023-24/7119

दिनांक 23-7-2024

निमित्त:-

संभागीय मुख्य वन संरक्षक,
कोटा।

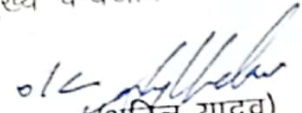
विषय :- रामगढ माता जी परिक्रमा मार्ग सडक निर्माण के वन भूमि प्रत्यावर्तन के संबंध में
Proposal no.FP/RJ/ROAD/34310/2022 (9.0600ha)

संदर्भ:- EDS reply of Minutes of the Twenty Seventh (27th) meeting of the project committee (PSC)
held on 30th April 2024 (Tuesday) at Aranya Bhawan Jaipur. के कम में।

महोदय,

उपरोक्त विषयान्तर्गत संदर्भित पत्र के कम में निवेदन है कि रामगढ माता जी परिक्रमा मार्ग सडक निर्माण के वन भूमि प्रत्यावर्तन में आने वाली वन भूमि प्रत्यावर्तन हेतु स्वीकृति चाही गई है। उक्त सडक वन खण्ड रामगढ में से होकर गुजरेगी जो रामगढ संरक्षण आरक्षिती का भाग है जिसकी अधिसूचना क्रमांक प.एफ.न.4(12) वन/2017 जयपुर दिनांक 28.10.2021 है। उक्त प्रकरण में अति-प्रधान मुख्य वन संरक्षक, प्रोटेक्शन एवं नोडल अधिकारी (एफ.सी.ए) राज0 जयपुर के पत्र क्रमांक 7304 दिनांक 23.08.2023 को जारी की गई EDS कि बिन्दु संख्या- 9 (The Proposal is falling inside the conservation reserve .please atatched copy of approval of chief wild life warden.) में श्रीमान मुख्य वन्यजीव प्रतिपालक कि टिप्पणी चाही गई है।


अतः प्रस्ताव की प्रति संलग्न कर निवेदन है कि प्रस्ताव को मुख्य वन्यजीव प्रतिपालक राज0 जयपुर को भिजवाने का श्रम करे।
संलग्न प्रस्ताव की प्रति- 1


(अनिल यादव)
उप वन संरक्षक
बारां

क्रमांक0 एफ ()/एफ.सी.ए./उ.व.स./20223 -24/7120-21 दिनांक 23-07-2024

प्रतिलिपि:- निम्न को सूचनार्थ एवं आवश्यक कार्यवाही हेतु प्रेषित है:-

1. अति-प्रधान मुख्य वन संरक्षक, प्रोटेक्शन एवं नोडल अधिकारी (एफ.सी.ए) राजस्थान जयपुर।
2. प्रधान मुख्य वन संरक्षक, एवं मुख्य वन्यजीव प्रतिपालक राज0 जयपुर।
3. अधिशाषी अभियन्ता सार्वजनिक निर्माण विभाग खण्ड शाहवादा।


(अनिल यादव)
उप वन संरक्षक
बारां

CA SCHEME-~~N~~/FL (LABOUR RATE: 259/- Rupees)

Proposal No. : FP/RJ/Road/34310/2023

Sr. No.	Details of Work	Rate Per Hectare	NON Forest Land (NFL) Area (In Ha)	Amount (In Rupees)
1	0 Years (Advance Action)	282086	9.06	2555699
2	1st Year (Planting Year)	149444	9.06	1353963
3	2nd Year Maintenance (Year-2)	68683	9.06	622268
4	2nd Year Maintenance (Year-3)	37033	9.06	335519
5	Subsequent Maintenance (Year-4)	25092	9.06	227334
6	Subsequent Maintenance (Year-5)	26051	9.06	236022
7	Subsequent Maintenance (Year-6)	27010	9.06	244711
8	Subsequent Maintenance (Year-7)	27010	9.06	244711
9	Subsequent Maintenance (Year-8)	27010	9.06	244711
10	Subsequent Maintenance (Year-9)	27010	9.06	244711
11	Subsequent Maintenance (Year-10)	27010	9.06	244711
12	Subsequent Maintenance (Year-11)	27010	9.06	244711
13	Subsequent Maintenance (Year-12)	27010	9.06	244711
	Amount for CA (As per Approved Model) 198000/- per Ha		Round off Amount as per CA Model (NFL)/-	7043779


उप वन संरक्षक
बरां

OFFICE OF THE EXECUTIVE ENGINEER PWD DIVISION SHAHABAD

No : 280

Date: 13/4/2024

The District Conservator of Forest
Baran.

Subject :- Construction and widening of ramgarh mataji parkrama road (9.06 Hect).


Proposal No. :- FP/RJ/ROAD/34310/2018

Ref.:- EDS reply of Minutes of the Twenty Seventh (27th) meeting of the project committee (PSC) held on 30th April 2024 (Tuesday) at Aranya Bhawan Jaipur.

Sir,

With reference to above cited subject, & referred letter the compliance is as follows.


S. No.	Order	Reply
1	Working plan prescription has not been submitted correctly.	It is related to The Forest Department.
2	Ramgarh Crater has been declared as World Geo-Heritage Site but DCF has given no any information in point no. 9 of part - II and in the Site Inspection Report of the DCF. NOC from the competent authority is also required. A clarification may be also sought from Department of Environment, Government of Rajasthan regarding whether this activity is allowed or not allowed as per guidelines? CCF will also give the comments for recommendation of this road in this point of view after examination of allowed activities in World Geo-Heritage Site guidelines.	It is related to The Forest Department & The NOC from archeology department has been attached.
3	Non-forest Land (NFL) has been given in 6 patches, which is not acceptable. As per FCA Guidelines 2023, NFL Should be given more than 5 ha in a single patch. District Collector had allotted 32 19 ha. NFL for 7 road proposals. UA should clearly mark individual proposal wise land on DGPS map.	The 32.19 Hact. Land has allotted by The District Collector for 7 nos. proposals. The DGPS map of individual this road is attached.
4	Estimate of CA is not clear and CA scheme in prescribed format has not been submitted.	It is related to The Forest Department.
5	The proposed forest area falls inside the Ramgarh Conservation Reserve. Therefore, comments from CWLW are also required.	The proposal is submitted The DCF Baran vide this office letter No 278 Date 12.06.2024 For comments of CWLW.
6	As per the reply of UA, total 4,733 trees are falling inside the RoW of the road but only 157 trees have been marked in online part II.	Only 157 trees is falling in ROW. Copy attached.


(Hari Prasad Meena)
Executive Engineer
PWD Division Shahabad

कार्यालय उप वन संरक्षक, बारां

प्रस्ताव का नाम :- रामगढ माता जी परिक्रमा मार्ग में आने वाले पेड़ों की गणना

क्रम संख्या	प्रजाति	0-30 से.मी.	31-60 से. मी.	61-90 से. मी.	91-120 से.मी.	120-150 से.मी.	>150से.मी.	योग
1	नीम	1	0	0	0	0	0	1
2	छौला	34	50	18	7	2	1	112
3	बबूल	0	0	0	0	0	0	0
4	खैजडा	2	1	0	0	0	0	3
5	घोकडा	22	11	5	1	0	0	39
6	खेजडी	0	0	0	0	0	0	0
7	बैर	2	0	0	0	0	0	2
कुल योग		61	62	23	8	2	1	157


 (अनिल यादव)
 उप वन संरक्षक,
 बारां

MODEL COST ESTIMATES FOR COMPENSATORY AFFORESTATION ON ALLOTTED NON FOREST LAND

UNIT :
PERIMETER :
LABOUR RATE :
COST ESTIMATE :

5 Ha
180 M/HA
Rs. 259/Day
in Rs./Ha.

ADVANCE ACTION (0 YEAR)

S.No.	ITEMS	RATE (Rs.)	LABOUR COMPONENT	MATERIAL COMPONENT	TOTAL
				101.22	1310
1	Collection of Basic Datas for Microplanning and carrying out joint forest management activities.	1309.88 / ha	1208.66		
2	Survey of area, lay out of contour trenches, burrowpits and making of segments / plots	771.26/ha	694.14	77.12	771
3	a) Construction of pucca wall 1.20 meter height 0.50 meter base and 0.38 meter top (60meter/ha.)	3059/rmt	121136.00	62404	183540
	b.) loose Stone wall fencing 1.20m high 0.80m at base & 0.60 at top (60m/ha.)	371.95/rmt	22317.00	0	22317
	c) Fencing of the plantation area with 2.1 meter high prestressed Cement Concrete Post and 5 stand barbed wire (Details given at annexure "A" for PCC post and annexure B for fencing details) (60m/ha.)	200.0/rmt	2400.00	9600	12000
4	Digging of 500 pits size: 0.45x(.4+5/2) ²	20.27/ pit	10135.00	0	10135
5	Layout of staggered/continuous contour trenches, V-ditches, contour dykes and pits etc. by contour survey in	81.47/ha	81.47	0	81
6	Digging up 400 rmt staggered Contour Trenches 45x45cm cross section on middle slopes and V-ditch as per site requirement	32.38/rmt	12952.00	0	12952
7	In situ Soil and moisture Conservation works including check dams, percolation tank, earthen bund etc.	Prorata	4965.17	0	4965
8	Construction of the pillars of appropriate size and fixing of iron pipe gate with four square column	Prorata	82.69	97.37	180
9	Construction of approach road and inspection path	Prorata	285.75	0	286
10	Watch and ward @ 259 per day for 4 months	Prorata	6302.63	0	6303
11	Construction of Thatched cattle guard hut/Shade.	Prorata	390.00	210	600
12	Cost of grass and other seeds (3 kg grass seed and 3 kg tree species seed	Prorata	0.00	250	250
13	Labour amenities	Prorata	94.85	85.6	180
14	Construction of water storage tank.	Prorata	81.47	48.15	130
15	Purchase of signboards and their fixing	Prorata	32.83	92.02	125
16	Misc. and unforeseen expenses including running of vehicles	Prorata	154.43	2.04	317
	TOTAL YEAR 0		183314.08	73128.12	256442
17	Administrative charges 10%				25644
	TOTAL				282086

YEAR I (PLANTING YEAR)


1	Collection of datas regarding impact assesment and strengthening Joint Forest Management.	Prorata	0.00	72.76	73
2	Digging of 500 pits of size 0.45 (4+5/2) ² Cum	20.27/ pit	10135.00	0	10135


(Signature)
Date: _____

(Signature)
मुख्य प्रशासक (आयोजना)

7	Cost escalation in labour amount due to increase in wage rate 25%		19179.37	144.45	19324
8	Administrative charges 10%		4794.8425	0.00	4795
					1932
					26051
	Grand Total				
	SUBSEQUENT MAINTENANCE (YEAR 6 TO 12)				
1	Collection of data regarding impact assesment and strengthening Joint Forest Management.	Prorata	0.00	72.76	73
2	Pruning of Trees species to boost up the growth	Prorata	125.24	4.28	130
3	Wages of Chowkidar @ Rs. 259/- day for 12 month	prorata	18907.00	0	18907
4	Miscellaneous expenditure including Maintenance of Vehicles, repairs of fencing etc.	prorata	147.13	67.41	215
			19179.37	144	19324
			5753.81	0	5754
5	Cost escalation in labour component due to increase in wage rate @30%				1932
6	Administrative charges 10%				27010
				Total	27010
	GRAND TOTAL				
	0Year		282086		
	First Year		149444		
	Second Year		68683		
	Third Year		37033		
	Fourth Year		25092		
	Fifth Year		26051		
	Sixth Year		27010		
	Seventh Year		27010		
	Eighth year		27010		
	Ninth Year		27010		
	Tenth Year		27010		
	Eleventh Year		27010		
	Twelfth Year		27010		
	Total		777465		
	Say		777500		

- Note:
1. The model is prepared as per directions of MoLF & CC GoI New Delhi.
 2. The cost of NFL varies from 595000/- to 1110000/- due to fencing cost. DCF/CCF may ensure the fencing with respect to protection measures.
 3. If the total 1000 plants has not to be planted in proposed site, balance plants may be planted in Degarded Forest land
 4. Models are indicative any deviation can be approved by competent authority as per site specific condition


उप वन संरक्षक (विशाली)
कार्यालय प्रधान मुंड, वन संरक्षक
टी.आर.ई.ई. राज, जयपुर


(: इरामायादव)
मुख्य वन संरक्षक (आयोजना)
राजस्थान, जयपुर

राजस्थान सरकार
कार्यालय निदेशालय, पुरातत्व एवं संग्रहालय विभाग, राजस्थान जयपुर
(Phone: 0141-2820360, E-mail: dirarch-jp@nic.in)

क्रमांक - पु.स./सक./रमा./कोटा वृत्/2023/ 4427

दिनांक - 13/4/2023

अधिसाक्षी अभियंता,
सार्वजनिक निर्माण विभाग खण्ड,
शाहबाद, जिला थार।

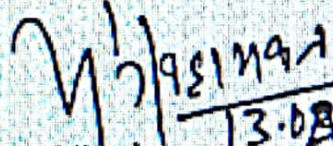
विषय:- रामगढ माता जी परिक्रमा के निर्माण के संबंध में।

प्रसंग:- आपका पत्रांक 1388 दिनांक 20.02.2023 एवं अधीक्षक, कोटा वृत् का पत्रांक 214 दिनांक 05.04.2023

उपरोक्त विषयान्तर्गत प्रसंगोक्त पत्र के माध्यम से आप द्वारा रामगढ क्रेटर क्षेत्र में रामगढ माताजी के परिक्रमा मार्ग के निर्माण के संबंध में अनापत्ति (NOC) चाही गई है।

इस संबंध में लेख है कि रामगढ क्रेटर को यूनेस्को विरय विरासत सूची में सम्मिलित किये जाने की कोई सूचना विभाग को प्राप्त नहीं हुई है। उक्त मार्ग में विभाग के संरक्षित स्मारक शिव मंदिर, भण्डदेवरा और उराके परिसर में दो अन्य मंदिर पुरातत्व महत्व के है। इसके अतिरिक्त इराके पश्चिम दिशा में तालाब के आस-पास कुछ मंदिरों के संरचनात्मक अवशेष मौजूद है। अतः उक्त परिक्रमा मार्ग का निर्माण कार्य अधीक्षक, पुरातत्व एवं संग्रहालय विभाग, कोटा वृत्, कोटा से प्राप्त टिप्पणी अनुसार करवाया जावे।

संलग्न:- उपरोक्तानुसार


(डॉ. जगन्धर खड़गावत)
निदेशक
दिनांक -

क्रमांक - पु.स./सक./रमा./कोटा वृत्/2023/

प्रतिलिपि अधीक्षक, कोटा वृत्, कोटा को इस निर्देश के साथ की वे उक्त परिक्रमा मार्ग के कार्यों को अपने निर्देशन में करवायेंगे तथा समय-समय पर उक्त कार्यों का निरीक्षण कर निदेशालय को मध्य छायाचित्र सूचित करेंगे। इस बात का विशेष ध्यान दिया जावे कि विभागीय संरक्षित स्मारकों को सिविल कार्यों से किसी भी प्रकार का कोई नुकसान ना हो।

उपनिदेशक

TCS
SOLUTIONS

राजरथान सरकार
कार्यालय : अधीक्षक, पुरातत्व एवं संग्रहालय विभाग, कोटा वृत्त, कोटा
Phone 0744-2328443, E-mail supem.kota@gmail.com

क्रमांक : प.()अ.पु.सं.को./2023/214

दिनांक : 5 अप्रैल, 2023

निदेशक,
पुरातत्व एवं संग्रहालय विभाग,
राजरथान जयपुर।


विषय : रामगढ़ माता जी परिक्रमा के निर्माण के संबंध में।

संदर्भ : निदेशालय पत्रांक पु.सं./तक./स्मा./कोटावृत्त/2023/3217 दिनांक 08.03.2023
महोदय,

उपर्युक्त विषयान्तर्गत निवेदन है कि वारों जिले में स्थित रामगढ़ केंटर को विश्व धिरासत सूची में सम्मिलित किये जाने की सूचना इस कार्यालय को प्राप्त नहीं है। विभाग का संरक्षित स्मारक शिव मंदिर, भण्डदेवरा और उसके परिसर में दो अन्य मंदिर पुरातत्व महत्व के हैं। इसके अतिरिक्त इसके पश्चिम दिशा में तालाब के आस-पास कुछ मंदिरों के संरचनात्मक अवशेष मौजूद हैं। इसको छोड़कर रामगढ़ माता की परिक्रमा मार्ग का निर्माण किये जाने पर इन पर प्रभाव पड़ने की संभावना नहीं है। साथ ही संबंधित विभाग द्वारा परिक्रमा का मार्ग निर्धारण किया जाना भी अपेक्षित है।

उक्त संबंध में अहोहरताक्षकर्ता द्वारा दिनांक 26.03.2023 को रामगढ़ क्षेत्र के स्थलों का निरीक्षण किया गया था। इसमें स्थानीय व्यक्तियों द्वारा परिक्रमा मार्ग बताया गया, जिसके अनुसार भेरुजी दूड घाले, शनि महाराज मंदिर, तलाई के हनुमानजी मंदिर, राडी के भेरुजी मंदिर, छोटी बग्डी जाम रामाधि स्थल (नागा बाबा की), महादेव धाटी, ठाकुर बाबा, बडवासन माताजी, कलम की तलाई, ब्रह्मपुरी माता जी आदि धार्मिक महत्व की संरचनाएं विद्यमान हैं।

3/4

भवदीय

वृत्त अधीक्षक, कोटा