

कार्यालय प्रधान मुख्य वन संरक्षक (कक्ष भू-प्रबंध), सतपुड़ा भवन, मध्यप्रदेश, भोपाल

क्रमांक/एफ-1/2021/10-11/2459

भोपाल, दिनांक 23/07/2021

प्रति,

श्री ब्रिजेन्द्र स्वरूप,

वन महानिरीक्षक,

भारत सरकार, पर्यावरण, वन एवं जलवायु परिवर्तन मंत्रालय,

इंदिरा पर्यावरण भवन, जोरबाग रोड, नई दिल्ली-110003

विषय:- वनमण्डल सिंगरौली के परिक्षेत्र बैढन के ग्राम मुहेर एवं पड़री के कक्ष क्रमांक आर. एफ.276, 281 एवं पी.एफ. 277, 278, 279 के रकबा 622.783 हेक्टेयर वनभूमि में ब्लॉक-बी ओपन कास्ट कोयला उत्खनन हेतु NCL का व्यपवर्तन का ऑनलाईन प्रस्ताव क्रमांक FP/MP/MIN/44294/2020

संदर्भ:- दिनांक 26.04.2021 को आयोजित बैठक में लिये गये निर्णय।

----0----

इस प्रस्ताव के संबंध में दिनांक 26.04.2021 को वीडियो कॉन्फ्रेंसिंग के माध्यम से चर्चा की गई थी। चर्चा के उपरान्त 04 बिन्दुओं पर प्रतिवेदन प्रस्तुत करने के निर्देश दिये गये हैं। इन निर्देशों के पालन में आवेदक संस्था तथा वनमण्डलाधिकारी, सिंगरौली द्वारा प्रतिवेदन प्रस्तुत किया गया है।

आपके द्वारा चाहे गये बिन्दुओं पर प्रतिवेदन निम्नानुसार प्रस्तुत है :-

1. The imageries were viewed and it was observed that agricultural land and settlements were visible on the area to be diverted as well as the areas proposed for Compensatory afforestation. The Nodal Officer MP informed that the areas will be visited by the CCF Rewa and DFO Singrauli and the exact position will be submitted to the Ministry. It was decided that the above officers will visit the areas and verify the status of agricultural land/settlements over the CA areas and the area to be diverted. The state govt. will accordingly recheck the requirement of R&R plan.

स्थल निरीक्षण करने पर पाया गया कि प्रत्यावर्तन हेतु प्रस्तुत वनभूमि के कक्ष क्रमांक पी.एफ. 279 में 35 आवास निर्मित है। इन 35 व्यक्तियों को आवेदक संस्था के व्यय पर अन्यत्र बसाया जायेगा। इस हेतु आवेदक संस्था के R&R प्लान में इन 35 परिवारों को सम्मिलित किया जाना सुनिश्चित किया जायेगा।

वनमण्डलाधिकारी द्वारा अवगत कराया गया है कि क्षतिपूर्ति वनीकरण के लिये चयनित बिगड़े वनों में कुछ स्थानों पर अतिक्रमण है। जांच में यह पाया गया कि इन अतिक्रमकों में से कोई भी FRA के तहत स्वीकृत पट्टेधारी नहीं है। क्षतिपूर्ति वनीकरण के पूर्व इन अतिक्रमकों को हटाया जायेगा।

- 2- It was also observed that non-forestry activity was visible within the boundary of the area proposed for diversion as submitted by the state govt. The Nodal Officer informed that there may be an overlap with the boundary of adjoining mined areas in the instant case. It was therefore decided that the field officers will verify the status of violation on ground. The state govt will submit a certified map/KML file containing the boundaries of all the adjoining mine areas/mining leases. The boundaries of different mining leases will be marked in different colours. The detail of the approvals of all such areas under FCA, 1980 along with the history of mining shall also be submitted.

आवेदक संस्था ने अवगत कराया है कि इस प्रस्ताव में सम्मिलित 622.783 हेक्टेयर में से 13.249 हेक्टेयर वन भूमि उन्हें पूर्व से स्वीकृत ब्लॉक-बी हेतु स्वीकृत 447 हेक्टेयर प्रकरण (जिसकी अनुमति भारत सरकार के पत्र क्रमांक 8-59/2005-FC dated 27.10.2006 से प्राप्त है) तथा सासन परियोजना हेतु स्वीकृत 1064.03 हेक्टेयर (जिसकी अनुमति भारत सरकार के पत्र क्रमांक 8-92/2008-FC dated 25.05.2010 से प्राप्त है) में सम्मिलित है। अतः इस प्रस्ताव में स्वीकृति 609.534 हेक्टेयर की ही आवश्यकता है। जिस वन भूमि पर कार्य किया जाना प्रदर्शित हो रहा है, वह वनभूमि पूर्व से ही ब्लॉक-बी तथा सासन परियोजना में सम्मिलित है।

प्रस्ताव में चाही गई 609.534 हेक्टेयर वन भूमि की KML file तथा NCL को ब्लॉक-बी में स्वीकृत 447 हेक्टेयर की KML file संलग्न है।

- 3- It was observed that the KML files of the proposed Compensatory Afforestation area namely PF 155 [Range; Gorbi, (Area: 51.097 Ha)] was overlapping with the CA area of another proposal i.e. [Proposal No: FP/MP/MIN/6177/2014]. It was therefore decided that the state govt. will recheck the areas taken up for CA in Nigahi project and that in the instant proposal and intimate the factual position to the Ministry.

वनमण्डलाधिकारी, सिंगरौली ने अवगत कराया है कि कक्ष क्रमांक 155 में चयनित 50 हेक्टेयर का रकबा पूर्व में स्वीकृत निगाही परियोजना से भिन्न है।

इस संबंध में अनुरोध है कि प्रकरण में 609.534 हेक्टेयर के प्रत्यावर्तन के लिये 1220 हेक्टेयर बिगड़े वनों में रोपण की आवश्यकता है। प्रस्ताव में क्षतिपूर्ति वनीकरण 1300 हेक्टेयर रकबे में प्रस्तावित किया गया है। कक्ष क्रमांक 155 में चयनित 50 हेक्टेयर को छोड़ने पर यह रकबा 1250 हेक्टेयर बचता है। अतः कक्ष क्रमांक 155 में चयनित 50 हेक्टेयर रकबे को विलोपित करने का कष्ट करें।

- 4- File No.8-08/2021-FC It was also observed that some plantation activities were visible in the proposed CA areas. The DFO Singrauli informed that no plantation activity has been carried out in these areas in the last 10 years. However, it was decided that all the CA sites proposed in the instant proposal will be revisited and certificate shall be submitted that all the patches proposed for CA are free from encumbrances and no plantation activity has been carried out in last 10 years in the patches identified and proposed for CA.

वनमण्डलाधिकारी, सिंगरौली ने अवगत कराया है कि क्षतिपूर्ति वनीकरण हेतु चयनित वन क्षेत्रों में गत 10 वर्षों में रोपण का कार्य नहीं किया गया है।

आवेदक संस्था तथा वनमण्डलाधिकारी, सिंगरौली का पत्र संलग्न है।

संलग्न:-उपरोक्तानुसार।

भवदीय



(सुनील अग्रवाल)

भोपाल, दिनांक 23/07/2021

पृ. क्रमांक/एफ-1/2021/10-11/2460

प्रतिलिपि:-

1. मुख्य वन संरक्षक, (क्षेत्रीय) रीवा वृत्त रीवा, म.प्र.
2. वनमण्डलाधिकारी, सामान्य वनमण्डल, सिंगरौली, मध्यप्रदेश।
3. महाप्रबंधक, नॉदर्न कोलफील्ड्स, लिमिटेड, ब्लॉक-बी परियोजना, पोस्ट-गोरबी, जिला सिंगरौली, मध्यप्रदेश।

की ओर सूचनार्थ प्रेषित।




अपर प्रधान मुख्य वन संरक्षक (भू-प्रबंध)
मध्यप्रदेश, भोपाल

नार्दर्नकोलफील्ड्सलिमिटेड
(एक मिनी-रत्न कम्पनी)
(कोल इंडिया लिमिटेड की अनुषंगी कंपनी)



Northern Coalfields limited
(A Mini ratna Company)
(A Subsidiary of Coal India Limited)

कार्यालय महाप्रबंधक, ब्लॉक-बी परियोजना/Office of General Manager, Block-B Project



CIN-U10102MP1985GOI003160

An ISO: 9001, ISO: 14001 & OHSAS: 18001 Certified Company

ब्लॉक-बी, परियोजना, पो: गोरबी जिला-सिंगरौली (म.प्र.)-480892/Block-B Project, Post-Gorbi, Distt-Singrauli (M.P.) PIN 486892
Phone: 07805-256092, (FAX) 256092 email: gmncclbb@gmail.com website: www.nccll.in

Letter no. NCL/Block-B/SO(M)/Forest/2021/345

Date: 20.07.2021

✓ To
Divisional Forest Officer
Singrauli Forest Division

Sub: Diversion of 622.783 ha. forest land in favour of Block-B Expansion project of Northern Coalfields Ltd., Singrauli. (Proposal no. FP/MP/MIN/44294/2020)

Ref: Letter no. 8-08/2021-FC dated 12.07.2021 of DIG (Forests), MoEF&CC and letter no. F-1/823/2021/10-11/2397 dated 16.07.2021 of Nodal Officer (FC), Govt. of MP.

Dear Sir,

With reference to above referred letters, clarifications in respect of Para 1 & 2 of the minutes of meeting related to Block-B project is submitted for needful:

Observations of MoEF&CC regarding applied forest land for diversion:

Para 1: The imageries were viewed and it was observed that agricultural land and settlements were visible on the area to be diverted as well as the areas proposed for Compensatory afforestation. The Nodal Officer MP informed that the areas will be visited by the CCF Rewa and DFO Singrauli and the exact position will be submitted to the Ministry. It was decided that the above officers will visit the areas and verify the status of agricultural land/settlements over the CA areas and the area to be diverted. The state govt. will accordingly recheck the requirement of R&R plan.

Reply: Yes, agricultural land and settlements are there in PF-279 for the area proposed to be diverted. Approx. 35 houses are present in the area. NCL will take appropriate action as per direction of Forest Deptt.

Para 2: It was also observed that non-forestry activity was visible within the boundary of the area proposed for diversion as submitted by the State Govt. The Nodal Officer informed that there may be an overlap with the boundary of adjoining mined areas in the instant case. It was therefore decided that the field officers will verify the status of violation on ground. The State Govt. will submit a certified map/KML file containing the boundaries of all the adjoining mine areas/mining leases. The boundaries of different mining leases will be marked in different colours. The detail of the approvals of all such areas under FCA, 1980 along with the history of mining shall also be submitted.

Reply: Details of Forest land diverted to Block-B project, NCL and adjoining mine M/s Sasan Ultra Mega Power project Ltd.

Project	Forest land diverted (Ha.)
Block-B	447 ha. – Stage-II FC vide no. 8-59/2005-FC dated 27.10.2006 RF-276- 186 ha. RF-277- 95 ha. PF-278- 151 ha. PF-279-15 ha.
Sasan Project	991.82 ha. forest land and 72.21 ha. Rev. forest– Stage II FC vide no. 8-92/2008-FC dt. 25.05.2010 Adjoining compartment with Block-B: RF- 276- 258.50 PF-278- 28.73 ha.


It may be mentioned here that no non-forestry activities has been carried out on the proposed land for diversion. As per discussions in the meeting held on 29.06.2021, proposed forest area has been resurveyed jointly with forest Deptt.. It has been found that Pillars of diverted 447 ha. are 10-15 M inside the line of proposed forest land of RF-276 and RF-277 and PF-278 which means overlapped with the boundary of 447 ha.. Some areas of RF-276 and PF-278 are common boundary with M/s Sasan Ultra Mega Power project Ltd. Therefore, proposed area of diversion has come to 609.534 ha. instead of 622.783. Details of compartment-wise areas are as under:

Compartment	Earlier proposed Forest land for diversion (622.783 Ha.)	Revised Forest land to be diverted (609.531 Ha.)	Forest land Diverted to M/s Sasan Project by MoEF&CC
RF-276	Patch-1: 33.017 ha. Patch 2: <u>40.006 ha.</u> 73.023 ha	Patch-1: 31.687 ha. Patch 2: <u>27.917 ha.</u> 59.604ha.	258.50 ha.
RF-277	11.059 ha.	11.231 ha.	-
PF-278	118.515 ha.	118.514 ha.	28.73 ha.
PF-279	214.769 ha.	214.769 ha.	-
RF-281	205.417 ha.	205.416 ha.	-
Total	622.783 ha.	609.534ha.	287.23

It is to be mentioned here that no non-forestry activities/violation has been occurred in the proposed land for diversion. Revised KML of 609.534 ha. and earlier diverted 447 ha. along with boundary line of M/s Sasan project is attached.

Therefore, diversion of 609.534 ha. forest land is required for Block-B Expansion Project.

Yours faithfully,


29/06/21

Sukanta Raha
Nodal Officer (Forests)
Block-B Area

Copy for kind information:
Area GM (Block- B), NCL



कार्यालय
वन मंडल अधिकारी
सिंगरौली (म.प्र.)

E-Mail-dfot.sgl@mp.gov.in

फोन नम्बर-07805-233336

क्रमांक/मा0चि0/2985-
प्रति,

वैद्वन, दिनांक- 20-07, 024

मुख्य वन संरक्षक
रीवा वृत्त रीवा
मध्य प्रदेश

- विषय-** वन मण्डल सिंगरौली के परिक्षेत्र बैद्वन के ग्राम मुहेर व पड़री के कक्ष क्र. आर.एफ. 276, 281 एवं पी.एफ. 277, 278, 279 के रकवा 622.783 हेक्टेयर वनभूमि में ब्लॉक-बी ओपन कास्ट कोयला उत्खनन हेतु NCL का व्यपवर्तन का आनलाईन प्रस्ताव क्र. FP/MP/MIN/44294/2020
- संदर्भ-** (i) भारत सरकार पर्यावरण मंत्रालय, वन एवं जलवायु परिवर्तन मंत्रालय, नई दिल्ली का पत्र क्रमांक F.No. 8-08/2021-FC दिनांक 12.07.2021।
(ii) अपर प्रधान मुख्य वन संरक्षक (भू-प्रबंध) मध्यप्रदेश, भोपाल का पत्र क्र0/ एफ-1/ 823/2021/10-11/2397 भोपाल, दिनांक 16.07.2021

विषयांकित प्रकरण नार्दन कोल फील्ड्स लिमिटेड ब्लाक-बी क्षेत्र में माइनिंग हेतु वन संरक्षण अधिनियम 1980 के अन्तर्गत ऑनलाइन प्रस्तावित है। जिसमें वन परिक्षेत्र बैद्वन अन्तर्गत कक्ष क्रमांक आर.एफ. 276, 281 पी.एफ. 277, 278, 279 कुल रकवा 622.783 हे0 वन भूमि प्रभावित हो रही है।

संदर्भित पत्र से भारत सरकार पर्यावरण मंत्रालय, वन एवं जलवायु परिवर्तन मंत्रालय, नई दिल्ली द्वारा प्रकरण में दिनांक 26.04.2021 को आयोजित बैठक की कार्यवाही विवरण आगामी कार्यवाही हेतु इस कार्यालय को प्राप्त हुआ। जिसकी जानकारी निम्नानुसार सादर सम्प्रेषित है:-

बिन्दु क्रमांक 1 :- आवेदक संस्थान से प्राप्त कर संलग्न सम्प्रेषित है।


बिन्दु क्रमांक 2 :- आवेदक संस्थान से प्राप्त कर संलग्न सम्प्रेषित है।

बिन्दु क्रमांक 3 :- वन परिक्षेत्र गोरबी के कक्ष क्रमांक पी.एफ. 155 रकवा 51.097 हे0 में पूर्व में प्रस्तावित परियोजना एन.सी.एल. निगाही परियोजना (रकवा 424.517 हे0) हेतु दिये गये वैकल्पिक वृक्षारोपण क्षेत्र से भिन्न है। Google Imagary की छायाप्रति संलग्न है।

बिन्दु क्रमांक 4 :- उक्त प्रकरण मे व्यपवर्तित वनभूमि के बदले वैकल्पिक वृक्षारोपण हेतु प्रस्तावित वनभूमि 1300 हे0 है जिसके संबंध में संबंधित परिक्षेत्र अधिकारियों से प्रतिवेदन प्राप्त किया गया जिसमें पाया गया कि उक्त स्थल में विगत 10 वर्षों में कोई भी पुराना वृक्षारोपण नहीं किया गया है। एवं प्रस्तावित वैकल्पिक

वृक्षारोपण स्थल में उपस्थित अतिक्रमण नया है एवं वनाधिकार अधिनियम 2006 के लिए दावे प्रस्तुत करना नहीं पाया गया अतः अतिक्रमण मुक्त कराकर वनभूमि में वैकल्पिक वृक्षारोपण किया जावेगा।

संलग्न :- उपरोक्तानुसार।



मधु व्ही. राज I.F.S.
वन मंडल अधिकारी
सिंगरौली

पृ.क्रमांक/मा0चि0/2956
प्रतिलिपि-

वैदन, दिनांक- 20-07-02

1. अपर प्रधान मुख्य वन संरक्षक (भू-प्रबंध) मध्यप्रदेश सतपुडा भवन, म0प्र0 भोपाल की ओर सादर सम्प्रेषित।
2. महाप्रबंधक ब्लाक-बी क्षेत्र नार्दन कोल फील्ड्स लिमिटेड की ओर सूचनार्थ।



वन मंडल अधिकारी
सिंगरौली

Google Earth Pro

Edit View Tools Add Help

Search

Get Directions History

Places

Google Headquarters

- Untitled Placemark
- Untitled Placemark
- Untitled Placemark
- Untitled Placemark
- Untitled Placemark
- p1
- p2
- Bargawan
- Chitrangi
- Gorbi**
- Jyawan
- Karhua
- East_Sara
- Mada

Layers

- Primary Database
- Announcements
- Borders and Labels
- Places
- Photos
- Roads
- 3D Buildings
- Weather
- Gallery
- More
- Terrain



Compartment no : 155 50 ha. 60 ha.
 Area : 208.69