

कार्यालय वन संरक्षक, उत्तरी कुमाऊँ वृत्त, उत्तराखण्ड, अल्मोड़ा।

Email : cfkumaon_north@rediffmail.com , (05962) 231099 Fax : 230397

पत्रांक - 252 / 12-1 अल्मोड़ा, दिनांक, 22/07.2016.

सेवा में,

अपर प्रमुख वन संरक्षक/नोडल अधिकारी
भूमि संरक्षण, इन्दिरा नगर, फारेस्ट कालोनी
देहरादून।

विषय :- देघाट-लालनगरी मोटर मार्ग (प्रस्ताव संख्या 13914/2015)।

संदर्भ :- आपकी आपत्ति दिनांक 06.02.2016।

महोदय,

विषयगत मोटर मार्ग से सम्बन्ध में क्षेत्रीय कार्यालय देहरादून की आपत्ति दिनांक 06.02.2016 सूचित ऑन लाइन आपत्तियों का निराकरण करने हेतु इस कार्यालय से दिनांक 08.02.2016 के क्रम में प्रभागीय वनाधिकारी अल्मोड़ा के पत्रांक 6784/12-1 दिनांक 30.06.2016 से प्राप्त आख्या के क्रम में बिन्दुवार आख्या निम्न प्रकार प्रेषित की जा रही है-

| क्र०सं० | प्रश्न | उत्तर |
|---------|--|---|
| 1 | In part I A3 the application is filed by Shri Jiwan Chandra Rautela but the authority letter is uploaded in the name of Shri Nand Kumar Khulbe. Authority letter in the name of person filing the application may be uploaded. | New authority letter is online uploaded & hard copy attached. |
| 2 | FRA certificate and District level Committee proceeding not uploaded online. FRA certificate provided in hard copy is undated. | FRA certificate online uploaded & hard copy attached. |
| 3 | Employment detail not provided online part I E | Employment detail online provided Part-I E. |
| 4 | KML file of CA area uploaded in part I is showing comparatively very larg area perhaps of the land bank. May provided the same for the area proposed for CA against this proposal within the land bank. | New KML file online uploaded. Area of CA (2 x 3.844= 7.688 Hect.) |
| 5 | Digital Map of CA area uploaded in part I is showing comparatively very larg area perhaps of the land bank. May provided the same for the area proposed for CA against this proposal within the land bank showing geo coordinates at all corner and providing a shape file. | New digital map of CA uploaded in Part-I & the land bank showing Geo Coordinate at all corner. |
| 6 | CA scheme provided for 3.84 ha area which is equivalent to the area proposed for diversion but it is not mentioned wheter this area is non forest land or degraded forest land/civil soyam. May indicate the legal status of this area and in case it happens to be either degraded forest land or civil land then CA scheme for double the area propose for diversion may be submitted. | CA area in civil soyam & area for CA is double. |
| 7 | Administrative approval uploaded is issued during 2006. May indicate whether it is still valid. In addition, the length of road approved is 7 km, whereas in the proposal the length of road is shown as 13.650km. | New administrative approval uploaded. It is show length of road 13.650 km approved letter attached. |
| 8 | The muck disposal plan the quantity of muck proposed to be disposed in the dumping year is 51597.0 cum whereas the capacity of 19 dumping yards selected on private land is only 29690.00 cum. | New muck disposal plan uploaded & hard copy attached. |
| 9 | The NOC of land owners for dumping muck on their provate land is not provided/uploaded. | The NOC of land owner, for dumping muck on their private land is uploaded & hard copy attached. |
| 10 | Land schedule uploaded is not complete as it shows only 0.08 ha of RF land. May upload complete land schedule. | Land schedule uploaded online. It i show total area of proposal land. hard copy attached. |
| 11 | Form A part I to part V dully filled and signed by concerned officer has not been provided in the hard copy. | Part 1 & 2 attaching |

संलग्न - उपरोक्तानुसार।

भवदीय

(प्रेम कुमार)

मुख्य वन संरक्षक/वन संरक्षक,
उत्तरी कुमाऊँ वृत्त, उत्तराखण्ड, अल्मोड़ा।

कार्यालय
प्रभागीय वनाधिकारी, अल्मोड़ा वन प्रभाग, अल्मोड़ा

दूरभाष : 05962-230065, फ़ैक्स: 05962-232182 ई-मेल almoraforestdivision@rediffmail.com
पत्रांक 6784 / 12-1221 अल्मोड़ा दिनांक 30-6, 2016

सेवा में,

वन संरक्षक
उत्तरी कुमाऊँ वृत्त, अल्मोड़ा

विषय देघाट-लालनगरी मोटर मार्ग (प्रस्ताव सं० 13914/2015) पर लगाई गयी आपत्तियों के निराकरण के संबन्ध में

सन्दर्भ आपका पत्रांक 2883/12-1 दिनांक 07-02-2016

महोदय,

उपरोक्त विषयक मोटर मार्ग में लगाई गयी आपत्तियों का बिन्दुवार निराकरण निम्नवत प्रेषित है।

| क्र०सं० | प्रश्न | उत्तर |
|---------|--|---|
| 1 | In part I A3 the application is filed by Shri Jiwan Chandra Rautela but the authority letter is uploaded in the name of Shri Nand Kumar Khulbe. Authority letter in the name of person filing the application may be uploaded. | New authority letter is online uploaded & hard copy attached. |
| 2 | FRA certificate and District level Committee proceeding not uploaded online. FRA certificate provided in hard copy is undated. | FRA certificate online uploaded & hard copy attached. |
| 3 | Employment detail not provided online part I E | Employment detail online provided Part-I E. |
| 4 | KML file of CA area uploaded in part I is showing comparatively very large area perhaps of the land bank. May provide the same for the area proposed for CA against this proposal within the land bank. | New KML file online uploaded. Area of CA (2 x 3.844 = 7.688 Hect.) |
| 5 | Digital Map of CA area uploaded in part I is showing comparatively very large area perhaps of the land bank. May provide the same for the area proposed for CA against this proposal within the land bank showing geo coordinates at all corners and providing a shape file. | New digital map of CA uploaded in Part-I & the land bank showing Geo Coordinate at all corners. |
| 6 | CA scheme provided for 3.84 ha area which is equivalent to the area proposed for diversion but it is not mentioned whether this area is non forest land or degraded forest land/civil soyam. May indicate the legal status of this area and in case it happens to be either degraded forest land or civil land then CA scheme for double the area proposed for diversion may be submitted. | CA area in civil soyam & area for CA is double. |
| 7 | Administrative approval uploaded is issued during 2006. May indicate whether it is still valid. In addition, the length of road approved is 7 km, whereas in the proposal the length of road is shown as 13.650 km. | New administrative approval uploaded. It shows length of road 13.650 km approved letter attached. |
| 8 | The muck disposal plan the quantity of muck proposed to be disposed in the dumping year is 51597.0 cum whereas the capacity of 19 dumping yards selected on private land is only 29690.00 cum. | New muck disposal plan uploaded & hard copy attached. |
| 9 | The NOC of land owners for dumping muck on their private land is not provided/uploaded. | The NOC of land owner, for dumping muck on their private land is uploaded & hard copy attached. |
| 10 | Land schedule uploaded is not complete as it shows only 0.08 ha of RF land. May upload complete land schedule. | Land schedule uploaded online. It shows total area of proposal land. hard copy attached. |
| 11 | Form A part I to part V duly filled and signed by concerned officer has not been provided in the hard copy. | Part 1 & 2 attaching |

भवदीय
प्रभागीय वनाधिकारी
अल्मोड़ा वन प्रभाग अल्मोड़ा

PART-II

(To be filled by the concerned Deputy Conservator of Forest)

State Serial No. of proposal : UK-0688/2015

1. Location of the project/Scheme : Uttarakhand

- (i) State / Union Territory : Uttarakhand
(ii) District : Almora
(iii) Forest Division : Almora
(iv) Area of forest land proposed for diversion (in ha.) : 3.844
(v) Category : Road

2. Legal status of forest land proposed for diversion :

| S. No. | Division | Forest Land(ha.) | Legal Status |
|--------|----------|------------------|------------------|
| 1 | Almora | 0.18 | Reserved Forest |
| 2 | Almora | 3.043 | Revenue Forest |
| 3 | Almora | 0.621 | Protected Forest |

Division 1. : Almora

3. District wise area to be diverted in the division :

| S. No. | District | Area(ha.) |
|--------|----------|-----------|
| 1 | Almora | 3.844 |

4. Details of Vegetation available in the forest land proposed for diversion :

(ii) Density of vegetation

| S. No. | Area(in ha.) | Density | Eco-Class |
|--------|--------------|---------|-----------|
| 1 | 3.844 | 0.4 | Eco 5 |

| S. No. | Scientific Name | Local Name | (31-60)cm. | (61-90)cm. | (91-120)cm. | (121-150)cm. | (>150)cm. |
|--------|------------------|------------|------------|------------|-------------|--------------|-----------|
| 1 | Pinus roxburghii | Chir | 160 | 110 | 71 | 31 | 27 |
| 2 | Albezzia Labbeck | Siras | 4 | 3 | | | |

5. Working plan prescription for the forest land proposed for diversion : lal nagri resrvr forest room no 2 area 29.5 ha. samanya chir karya vratt

6. Brief note on vulnerability of the forest area to erosion : There is no possibility on soil erosion.

7. Approximate distance of the proposed site for diversion from boundary of forest(in km.) : No Data

8. Significance of the forest land proposed for diversion from wildlife point of view :

- (i). Details of wildlife present in and around the forest land proposed for diversion : No wild life exist in the area.
- (ii). Whether forms part of national park, wildlife sanctuary, biosphere reserve, tiger reserve, elephant corridor, wildlife migration corridor etc. : No
- (iii). Whether the forest land proposed for diversion is located within eco-sensitive zone(ESZ) of the Protected Area notified under Wildlife(Protection) Act,1972 (Note: In case, ESZ of a Protected Area is not notified, then, 10kms distance from boundary of the Protected Area should be treated as ESZ): No
- (iv). Whether any national park, wildlife sanctuary, biosphere reserve, tiger reserve, elephant corridor, wildlife migration corridor etc., is located within 1 Km. from boundary of the forest land proposed for diversion : No
- (v). Whether any rare/endangered/unique species of flora and fauna found in the area : No

9. Details of any protected archaeological/heritage site/defence establishment or any other important monument located in the area, if any :

- (i). Whether any protected archaeological/heritage site/defence establishment or any other important monument is located in the area : No

10.

Comment as to the reasonability of the extent of the forest land proposed for diversion :

- (i). Whether the requirement of forest land as proposed by the user agency is unavoidable and bare minimum for the project : Yes

11. Details of violation(s), if any ,committed :

- (i). Whether any work in violation of the Act or guidelines issued under the Act has been carried out :
No

12. Whether work in violation is still in progres(Yes/No) : No

13. Details of compensatory afforestation scheme :

(i). Patch Wise Details

| Patch Wise Details | | | | | | |
|--------------------|---------------|----------|--------------|--------|----------|--------------------|
| S.no | District Name | Village | Area(in ha.) | khasra | KML file | Present Owner file |
| 1 | Almora | Jhadgaon | 7.688 | 20 | | |

- (ii). Upload a scanned copy of the Geo-referenced map of the forest land proposed for C.A. prepared by using DGPS or Total Station:
- (iii). Upload a copy of Survey of India Toposheet indicating boundary of forest land proposed for C.A:
- (iv). Total Financial Outlay for C.A: 5.23151
- (v). Whether the land identified by User Agency is suitable for CA and from management point of view?: Yes
- (vi). Copy of certificate regarding suitability of land identified for CA and from management point of view:
- (vii). Copy of detailed CA scheme including species to be planted, implementing agency, time schedule, cost structure etc.:

Additional information Details :

| S. No. | Documents | Remarks |
|--------|-----------|---------|
| | NIL | |

14. District Profile :

| S.no | District Name | Geographical area of the district (in ha.) | Forest area of the district (in ha.) | Total forest area diverted since 1980 (in ha.) | No. of Approved Cases | Forest Land including penal C.A. (in ha.) | Progress of compensatory afforestation as on(date) | A) Forest land (in ha.) | B) Non-forest land (in ha.) |
|------|---------------|--|--------------------------------------|--|-----------------------|---|--|-------------------------|-----------------------------|
| 1 | Almora | 313900 | 23684.110 | 976.2986 | 544 | 1954.258 | 22/09/2015 | 1342.643 | 0 |

15. Site inspection report of the DFO/CCF/Nodal Officer highlighting important facts pertaining to the forest land :

| Division Name | Circle | Site inspected By | Whether site inspected | No. of times site visited | Site inspection report | Date of visit |
|---------------|--------------|-------------------|------------------------|---------------------------|------------------------|---------------|
| Almora | North Kumaun | DFO | Yes | One | | 27/09/2015 |
| | North Kumaun | CF | No | | No Data | |

(Specific recommendation of the DFO/CCF/Nodal Officer with(Part II,III & Part IV))

16. Specific recommendation of the DFO/CCF/Nodal Officer for acceptance or otherwise of the proposal with reason :

| Division | Circle | Recommendation By | Recommendation | Reason | Letter | Whether CF agreed |
|----------|--------------|-------------------|----------------|---|--------|-------------------|
| Almora | North Kumaun | DFO | Recommended | The Project will benefit 4 Villages, 235 Families and 1160 Peoples. | | |
| | North Kumaun | CF | Recommended | The Proposal is in Public Interest. As per Proposal families 235 of 4 villages will | | Yes |

| | | | | | |
|--|--|---------------|-------------|--|--|
| | | | | be benefited, hence recommended. | |
| | | Nodal Officer | Recommended | as per file attached | |

Specific recommendation of the State Government(Part V)

17. Specific recommendation of the State Government for acceptance or otherwise of the proposal with reason (Part V) :

| State | Recommendation By | Recommendation | Recommendation Date | Remarks | Signing Authority | Notification | Recommendation Letter |
|-------------|----------------------|----------------|------------------------|---------|---------------------------|--------------|--------------------------|
| Uttarakhand | State Secretary | Recommended | 03/12/2015 | | State Govt. Officer | No Data | |

Print page

कार्यालय अधिशासी अभियन्ता
निर्माण खण्ड, लो0नि0वि0
सल्ट, (अल्मोड़ा)

दूरभाष संख्या 05966-211126

e.mail : eepmgysalt@rediffmail.com

पत्रांक 395 / 19 सी

दिनांक 7-5-2016

सेवा में,

प्रभागीय वनाधिकारी
अल्मोड़ा वन प्रभाग
अल्मोड़ा।

विषय :- देघाट-लालनगरी मोटर मार्ग (प्रस्ताव संख्या 13914/2015) पर लगाई गई आपत्तियों के निराकरण के सम्बन्ध में।

सन्दर्भ :- आपका पत्रांक मेमो/12-1 दिनांक 09.02.2016

महोदय,

उपरोक्त विषयक संदर्भित पत्र द्वारा देघाट-लालनगरी मोटर मार्ग के वनभूमि हस्तान्तरण प्रस्ताव में लगाई गई आपत्तियों का बिन्दुवार निराकरण कर निम्न प्रकार प्रेषित किया जा रहा है :-

| Sl. No. | Objection | Remark |
|---------|---|--|
| 1 | In part-I A3 the application is filled by Sh. Jiwan Chandra Rautola but the authority letter is uploaded in the name of sh. Nand Kishor Khulbe. Authority letter in the name of person filling the application may be uploaded. | New authority letter is online uploaded & hard copy attached. |
| 2 | FRA certificate and district level committee proceeding not uploaded online. FRA certificate provided in hard copy is undated. | FRA certificate online uploaded & hard copy attached. |
| 3 | Employment detail not provided online Part-I E. | Employment detail online provided Part-I E. |
| 4 | KML file of CA area uploaded in part-I is showing comparatively very large area perhaps of the land bank, may provide the same for the area proposed for CA against this proposal within the land bank. | New KML file online uploaded. Area of CA (2 x 3.844= 7.688 Hect.) . |
| 5 | Digital map of CA area uploaded in Part-I is showing comparatively very large area perhaps of the land bank, may provide the same for the area proposed for CA against this proposal within the land bank showing Geo coordinates at all corners and providing a shape file. | New digital map of CA uploaded in Part-I & the land bank showing Geo Coordinate at all corner. |
| 6 | CA scheme provided for 3.84 hect area which is equalent to the area proposed for diversion but it is not mentioned whether this is not forest land or degraded forest land/civil soyam. May indicated the legal status of the area and in the case it happens to be either degraded forest land or civil land than CA scheme for the doble arear proposed for diversion may be submitted. | CA area in civil soyam & area for CA is double online uploaded & hard copy attached. |


| | | |
|----|--|---|
| 7 | Administrative approval uploaded is issued during 2006 may indicate whether it is still valid in condition the length of road approved is 7 km where in the proposal the land of road show as 13.650 km. | New administrative approval uploaded. It is show length of road 13.650 km approved letter attached. |
| 8 | The muck disposal plan the quantity of muck proposed to be disposed in the dumping yard is 51597.00 cum where as the capacity of 19 dumping yards selected on the private land is only 29690.00 cum. | New muck disposal plan uploaded & hard copy attached. |
| 9 | The NOC of land owner, for dumping muck on their private land is not provided/uploaded. | The NOC of land owner, for dumping muck on their private land is uploaded & hard copy attached. |
| 10 | Land schedule uploaded is not complete as it show only 0.08 hect of R.F. land may upload complete land schedule. | Land schedule uploaded online. It is show total area of proposal land. hard copy attached. |
| 11 | Form-A part-I to part V duly filled & signed by concerned officer has not been provided in the hard copy. | Form-A attached. |

संलग्न :- हार्डकापी

पत्रांक /

तददिनांक

प्रतिलिपि सहायक अभियन्ता प्रथम को सूचनार्थ एवं आवश्यक कार्यवाही हेतु प्रेषित


अधिशाली अभियन्ता
निर्माण खण्ड, लो०नि०वि०
सल्ट (अल्मोडा)

अधिशाली अभियन्ता
निर्माण खण्ड, लो०नि०वि०
सल्ट (अल्मोडा)

प्रारूप-30.1

OFFICE OF THE DEPUTY COMMISSIONER
DISTRICT - ALMORA (U.K.)

Proceeding of the meeting of the district level committee constituted under schedule tribes & other Traditional forest Dwellers (recognition of rights) act (FRA). 2006.

A meeting of the district level committee of Almora district, constituted under FRA. 2006 was held under the chairmanship of Mr. Vinod Kumar Suman, I.A.S., deputy commissioner, Almora on dated ~~15.04.15~~ ^{15.04.15} at time ~~2:15 PM~~ ^{2:15 PM} at in which application claiming rights in Jourashi range / area measuring 3.844 Hec. for the Construction of Deghat Lalnagari Motor Road (13.65 Km) forest land under FRA. 2006 of the following applicant duly processed and recommended by the sub division level committee of Salt sub division were discussed to consider the same for admission by the district level committee.

After scrutiny of the documents and detailed discussions, no objection/claims were found to have been made & hence District level committees recommend the above case for diversion of land for the said purpose.

Place:.....Almora

Dated:.....15/4/15

District Level Committee

mm
15/04/15

Deputy Commissioner-cum-Chairman

बदामोडा

mm
(15/04/15) 2015
जिला सभा कल्याण अधिकारी
अहमोडा

mm
जिला सभा कल्याण अधिकारी
अहमोडा

सचिव
जिला सभा कल्याण अधिकारी
अहमोडा

16

प्रारूप-30

(वन अधिकार अधिनियम, 2006 के अन्तर्गत समस्त वन भूमि हस्तान्तरण प्रस्तावों में भारत सरकार द्वारा निर्धारित प्रपत्रों पर सूचना/अभिलेख संलग्न किये जाने हैं।)

FORM-1

(for linear projects)

**Government of Uttarakhand
Office of the District Collector - Almora**

No---

Dated-----


TO WHOWSOEVER IT MAY CONCERN

In compliance of the Ministry of Environment and Forests (MOEF), Government of India's letter 11-9/98-FC(pt) dated 3rd August 2009 wherein the MoEF issued guidelines on submission of evidence having initiated and completed the process of settlement of rights under the Scheduled Tribes and Other Traditional Forest Dwellers (Recognition of Forest Rights) Act, 2006 ('FRA', for short) on the forest land proposed to be diverted for non-forest purposes read with MoEF's letter dated 5th February 2013 where MoEF issued certain relaxation in respect of linear projects, it is certified that **3.844 hectares** of forest land proposed to be diverted in favour of Rural Development Department Uttarakhand / Executive Engineer PMGSY Division, P.W.D. Salt (Almora) (name of user agency) for **Construction of Deghat-Lalnagari M.P. Road** (purpose for diversion of forest land) in **Almora** district falls within jurisdiction of Lalnagari village Syaldey tehsil.

It is further certified that:

- (a) The complete process for identification and settlement of rights under the FRA has been carried out for the entire **3.844** hectares of forest area proposed for diversion. All the records of all consultations and meetings of the Forest Rights committee(s), Gram Sabha level Committee(s) and the District Level Committee are enclosed as annexure.....to...annexure....
- (b) The diversion of forest land for facilities managed by the Government as required under section 3 (2) of the FRA have been completed and the Grama Sabhas have given their consent to it;
- (c) The proposal does not involve recognised rights of Primitive Tribal Groups and Pre-agricultural communities.

Encl: As above.


Signature
बलदेव

प्रपत्र-23.2

परियोजना का नाम :- जनपद अल्मोड़ा के विकास खण्ड स्याल्दे में प्रधानमंत्री गाम सड़क योजना के अन्तर्गत देघाट-लालनगरी मोटर मार्ग का नव निर्माण।

कार्यालय उपजिलाधिकारी स्याल्दे

अनुसूचित जनजाति और परम्परागत वनवासी अधिनियम 2006 के तहत प्रमाण पत्र
उपखण्ड स्तरीय समिति

उपखण्ड स्याल्दे परिक्षेत्र के अन्तर्गत 3.844 है० वन भूमि का, निर्माण खण्ड लो०नि०वि० स्याल्दे (अल्मोड़ा) के पक्ष में हस्तान्तरित किये जाने हेतु अनुसूचित जनजाति और अन्य परम्परागत वनवासी (वन अधिकारों की मान्यता) अधिनियम 2006 के अन्तर्गत उप खण्ड स्तरीय समिति तहसील स्याल्दे को दिनांक 16.01.2015 सम्पन्न बैठक की कार्यवाही का विवरण :-

अनुसूचित जनजाति और अन्य परम्परागत वनवासी (वन अधिकारों की मान्यता) अधिनियम 2006 के अन्तर्गत उप खण्ड स्तरीय वन अधिकार समिति की बैठक श्री ...जारायण सिंह नबियाल... उप जिलाधिकारी एवं अध्यक्ष उपखण्ड स्तरीय वन अधिकार समिति की अध्यक्षता में आयोजित किया गया। बैठक में माननीय सदस्यों की उपस्थिति निम्नानुसार है :-

1. श्री जारायण सिंह नबियाल

उप जिलाधिकारी स्याल्दे।

2. श्री वी. के. सिंह

उप प्रभागीय वनाधिकारी रानीखेत।

3. श्री दलीप सिंह बिष्ट

सहायक समाज कल्याण अधिकारी स्याल्दे।

4. श्री चन्दराम

बी०सी०सी० क्षेत्र लालनगरी सदस्य।

उपखण्ड सचिव द्वारा माननीय सदस्यों का बैठक में स्वागत करते हुए उप जिलाधिकारी की अनुमति से बैठक की कार्यवाही प्रारम्भ की गई है। माननीय सदस्यों को अवगत कराया गया है कि जनपद

अल्मोड़ा में पी0एम0जी0एस0वाई0 योजना के अन्तर्गत देघाट-लालनगरी मोटर मार्ग परियोजना के 3.844 है0 वन भूमि प्रयोक्ता एजेन्सी के पक्ष में हस्तान्तरित किये जाने हेतु प्रस्ताव माननीय सदस्यों के समक्ष रखा गया है। ग्राम सभा के अन्तर्गत वनाधिकार का कोई मामला लम्बित नहीं है। उक्त भूमि संबंधित ग्राम सभा द्वारा सर्वसम्मति से पारित प्रस्ताव के आधार पर सार्वजनिक उपयोग हेतु प्रत्यावर्तन की अनुरोध की गई है।

संबंधित उप प्रभागीय वनाधिकारी रानीखेत द्वारा अनुसूचित जनजाति एवं अन्य परम्परागत वन निवास (वन अधिकारों की मान्यता) अधिनियम 2006 एवं तत्सम्बन्धी नियम 2008 के प्राविधान को स्पष्ट करते हुए जानकारी से माननीय सदस्यों को अवगत कराया कि वन अधिनियम 2006 के अन्तर्गत किसी भी दावेदार का दावा/आवेदन पत्र प्रस्तुत नहीं किया गया है। इस सम्बन्ध में ग्राम सभा/पंचायत द्वारा अनापत्ति जारी की जा चुकी है। अतः प्रकरण में उपखण्ड स्तरीय वन अधिकार समिति द्वारा अनापत्ति जारी की जा सकती है।

बैठक में सर्वसम्मति से उपखण्ड स्थालदे परिक्षेत्र के अन्तर्गत जनपद अल्मोड़ा में पी0एम0जी0एस0वाई0 के अन्तर्गत देघाट-लालनगरी मोटर मार्ग परियोजना के निर्माण हेतु 3.844 है0 वन भूमि निर्माण खण्ड लो0नि0वि0 सल्ट प्रयोक्ता एजेन्सी को जनहित में सक्षम प्राधिकारी से अनुमति प्राप्त कर प्रत्यावर्तित किये जाने पर सहमति व्यक्त की गयी।







जिलाधिकारी
स्थालदे

प्रतिलिपि जिलाधिकारी महोदय अल्मोड़ा को सूचनार्थ एवं आवश्यक कार्यवाही हेतु प्रेषित।

प्रधानमंत्री गाम सड़क योजना के अन्तर्गत न्याय पंचायत लालनगरी को संयोजित करने हेतु प्रस्तावित

समरेखन की संयुक्त निरीक्षण टिप्पणी।

प्रधानमंत्री गाम सड़क योजना के अन्तर्गत न्याय पंचायत लालनगरी को संयोजित करने हेतु प्रस्तावित मोटर मार्ग के समरेखन का दिनांक 15/01/2015 संयुक्त निरीक्षण किया गया। संयुक्त निरीक्षण में अधोहस्ताक्षरी के साथ निम्न अधिकारी/कर्मचारी/जनप्रतिनिधि उपस्थित थे।

1. श्री नारायणसिंह नबियाल उपजिलाधिकारी स्याल्दे।
2. श्री  तहसीलदार स्याल्दे 
3. श्री  राजस्व निरीक्षक। 
4. श्री आरपी० पाण्डेय सहायक अभियन्ता निर्माण खण्ड लो०नि०वि० सल्ट। 
5. श्री नवीन चन्द्र टन्टा अपर सहायक अभियन्ता निर्माण खण्ड लो०नि०वि० सल्ट।
6. श्री  ग्राम प्रधान

उक्त उपस्थित अधिकारियों/विभागीय अधिकारियों व कर्मचारियों एवं ग्रामीणों के साथ ग्राम लालनगरी को संयोजित किये जाने हेतु प्रस्तावित देघाट-लालनगरी मोटर मार्ग का संयुक्त निरीक्षण किया गया। विभाग द्वारा इस स्थल के अतिरिक्त अन्य समरेखन तकनीकी एवं व्यवहारिक रूप से अनुपयुक्त हाम कहा गया। निरीक्षण स्थल पर लगभग 13 काश्तकारों की कुल लगभग 0.876 है० भूमि श्रेणी 1 (क) संक्रमणी अधिकार की आ रही है। काश्तकारों से जानकारी लेने पर ... काश्तकारों व उनके परिवार द्वारा अपनी उक्त भूमि सड़क निर्माण हेतु विभाग को देने की सहमति प्रदान की है। इस समरेखन के अतिरिक्त पी०एम०जी०एस०वाई० योजना के अन्तर्गत लालनगरी गांव को लाभ मिलेगा। संयुक्त टीम द्वारा यह समरेखन उपयुक्त पाया गया।


कार्यालय उप मजिस्ट्रेट स्याल्दे


पत्र संख्या /

दिनांक

प्रतिलिपि जिलाधिकारी महोदय अल्मोड़ा को सादर सूचनार्थ प्रेषित।

प्रतिलिपि अधिशासी अभियन्ता निर्माण खण्ड लो०नि०वि० सल्ट को सूचनार्थ प्रेषित।


उप जिला मजिस्ट्रेट
स्याल्दे
जनपद अल्मोड़ा


उप जिला मजिस्ट्रेट
स्याल्दे
जनपद अल्मोड़ा

प्रपत्र-23

परियोजना का नाम :- जनपद अल्मोड़ा के विकास खण्ड सल्ट में प्रधानमंत्री
ग्राम सड़क योजना में देघाट-लालनगरी मोटर मार्ग का नव निर्माण।

वन अधिकार अधिनियम 2006 के अनापत्ति
प्रमाण-पत्र

ग्राम पंचायत का नाम:-
जिला अल्मोड़ा।

तहसील स्याल्दे


अनापत्ति प्रमाण पत्र


जनपद अल्मोड़ा उत्तराखण्ड में देघाट-चिन्तोली मोटर मार्ग के निर्माण हेतु
3.844 है० भूमि निर्माण खण्ड लो०नि०वि० सल्ट/संस्था के पक्ष में भारत सरकार पर्यावरण एवं वन
मंत्रालय द्वारा प्रत्यावर्तित करने हेतु आवेदन प्रस्तुत किया गया।


उक्त प्रकरण के विषय में लालनगरी में दिनांक 08-01-2011 को सम्मान
ग्राम सभा/ग्राम पंचायत की बैठक में प्रयोक्ता एजेन्सी द्वारा आवेदित वन भूमि के सम्बन्ध में
अनापत्ति प्रमाणपत्र निर्गत करने हेतु विस्तृत चर्चा की गई, यह कि वन अधिकार अधिनियम 2006
के प्राविधान के तहत आवेदित वनभूमि में आदिवासी अथवा किसी गैर आदिवासी का कब्जा/कृषि
का कार्य नहीं है। उपस्थित सभी ग्रामवासियों द्वारा स्पष्ट किया गया कि उक्त वनभूमि में किसी भी
आदिवासी/गैरआदिवासी का कब्जा/कृषि कार्य नहीं किया जा रहा है। इसके अतिरिक्त परियोजना
के निर्माण हेतु आवेदित वन भूमि पर ग्रामवासियों के परम्परागत अधिकारों का हनन नहीं हो रहा
है।

चर्चा के उपरान्त ग्राम सभा द्वारा सर्व सम्मति से निर्माण किया गया है,
प्रस्ताव पारित किया गया है कि ग्राम लालनगरी के ग्रामवासियों को उक्त वनभूमि लो०नि०वि० सल्ट
प्रयोक्ता एजेन्सी को परियोजना के निर्माण हेतु दिये जाने का कोई आपत्ति नहीं है।

प्रमाणित किया जो सत्य एवं सही है।



सरपंच
वन पंचायत बीहरागौव
सल्ट वन पंचायत लाट
वि० ख० स्याल्दे (अल्मोड़ा)


सरपंच
लट वन पंचायत लाट
वि० ख० स्याल्दे (अल्मोड़ा)

सरपंच 
लट वन पंचायत लालनगरी
वि० ख० स्याल्दे (अल्मोड़ा)

H:\CERTIFICATE\Deghat-lalnagari.doc

प्रधान



MUCK DISPOSAL EXERCISE INDEX

1. Construction of Deghat-Lalnagari Motor Road under PMGSY
Muck disposal Annexure-I.
2. Details of Muck Disposal yards with Land owner Annexure-II.

Name of Work : - Construction of Deghat-Lalnagari Motor road under P.M.G.S.Y.

| Sl. No. | Description | Qty. | Unit |
|---------|---|--------------|------|
| 1 | Material Received from hill side cutting in $\frac{1}{2}$ (13650x3x3) | 61425 | Cum |
| | 40% of swell factor | 24570 | Cum |
| | Total | 85995 | Cum |

Disposal and use of material

| Sl. No. | Description | Qty. | Unit |
|---------|----------------------------------|-----------------|------|
| 1 | R.R. Stone masonry laid 1:5 | 3987.45 | Cum |
| 2 | R.R. Stone masonry laid in dry | 4296.23 | Cum |
| 3 | Hand packed stone filling | 1747.73 | Cum |
| 4 | Construction of wire create | 2880 | Cum |
| 5 | Construction of parapet. | 164.43 | Cum |
| 6 | Scupper 1:5 & Dry | 1259.31 | Cum |
| 7 | Coolie Walling | 2047.5 | Cum |
| 8 | RCR in culvert | 662.32 | Cum |
| 9 | Granular sub base/base/surface | 4954.95 | Cum |
| 10 | Use in patri filling& other work | 4411.5 | Cum |
| | Total used | 26411.42 | Cum |
| | Total use in Dumping Zone | 9730.77 | Cum |
| | Total | 36142.19 | Cum |

Ravi Shankar

J.E.
Constt. Div. PWD Salt

A

A.E.
Constt. Div. PWD Salt

सहायक अभियन्ता
निर्माण खण्ड सो.नि.वि.
सल्ट (अल्मोडा)

Omkar

E.E.
Constt. Div. PWD Salt


अध्यापक अभियन्ता
निर्माण खण्ड सो.नि.वि.
सल्ट (अल्मोडा)

DETAIL OF LAND

| S.NO. | CHAINAGE | NAME OF VILLAGER | NAME OF VILLAGE | KHATA/ KHASRA NO. | AREA (HEC.) | AREA (sqm.) | rate of land in lac. | Ammount(Rs.) | REMARKS |
|-------|----------|--|-----------------------|-------------------------|----------------|----------------|----------------------------|--------------|---------|
| 1 | km-1 | Kundan Singh s/o Bhup Singh | Talli Chamaryari | 185 | 0.006 | 60 | 1412000 | 8472 | |
| 2 | km-1 | Kundan Singh s/o Bhup Singh | Talli Chamaryari | 240 | 0.013 | 130 | 1412000 | 18356 | |
| 3 | km-2 | Heera Singh s/o Bhupal singh & Kisan singh etc. | Basanalgaov | 61/2144 | 0.035 | 350 | 1412000 | 49420 | |
| 4 | km-2 | Heera Singh s/o Bhupal singh & Kisan singh etc. | Basanalgaov | 25/950 | 0.028 | 280 | 1412000 | 39536 | |
| 5 | km-3 | Heera Singh s/o Bhupal singh & Kisan singh etc. | Basanalgaov | 25/2158 | 0.009 | 90 | 1412000 | 12708 | |
| 6 | km-3 | Kishan singh s/o Hayat singh etc. | Bairsal | 02/963 | 0.015 | 150 | 1412000 | 21180 | |
| 7 | km-4 | Trilok singh s/o Gamaal singh & Nanda ballabh s/o Bholadutt etc. | Bairsal | 11/521 | 0.015 | 148.5 | 1412000 | 21180 | |
| 8 | km-4 | Trilok singh s/o Gamaal singh & Nanda ballabh | Bairsal | 11/525 | 0.006 | 60 | 1412000 | 8472 | |
| 9 | km-6 | Hansa dutt s/o Heera ballbha & Mathura dutt s/o Citamani etc. | Lalnagri | 65/2720 | 0.046 | 458.5 | 1412000 | 64952 | |
| 10 | km-6 | Lal singh s/o Heera singh, Aandi devi w/o Bhavangiri & Pradeep kumar s/o Lakhaman singh etc. | Lalnagri | 7/2772 | 0.006 | 60 | 1412000 | 8472 | |
| 11 | km-7 | Jhagar singh s/o Vishan singh, Kuvar singh s/o Shyam singh & Lal singh s/o Mghan singh etc. | Lalnagri | 52/370 | 0.046 | 458.5 | 1412000 | 64952 | |
| 12 | km-7 | Jhagar singh s/o Vishan singh, Kuvar singh s/o Shyam singh & Lal singh s/o Mghan singh etc. | Lalnagri | 52/371 | 0.025 | 250 | 1412000 | 35300 | |
| 13 | km-8 | Jhagar singh s/o Vishan singh, Kuvar singh s/o Shyam singh & Lal singh s/o Mghan singh etc. | Lalnagri | 52/373 | 0.045 | 450 | 1412000 | 63540 | |
| 14 | km-8 | Jhagar singh s/o Vishan singh, Kuvar singh s/o Shyam singh & Lal singh s/o Mghan singh etc. | Lalnagri | 52/354 | 0.005 | 50 | 1412000 | 7060 | |
| 15 | km-8 | Jhagar singh s/o Vishan singh, Kuvar singh s/o Shyam singh & Lal singh s/o Mghan singh etc. | Lalnagri | 52/355 | 0.006 | 60 | 1412000 | 8472 | |
| 16 | km-9 | Gaje singh s/o Sher singh & Mohan singh s/o Dhjan singh etc. | Lalnagri | 40/1584 | 0.021 | 210 | 1412000 | 29652 | |
| 17 | km-9 | Teg singh s/o Kheem singh & Pratap singh s/o Mohan singh Etc. | Sentudhuga (lalnagri) | 20/1566 & | 0.02 | 19.5 | 1412000 | 28240 | |
| 18 | km-9 | Teg singh s/o Kheem singh & Pratap singh s/o Mohan singh Etc. | Sentudhuga (lalnagri) | 20/1569 | 0.021 | 210 | 1412000 | 29652 | |

Rain
5/2


बहालक दामियन्दा
निर्माण खण्ड सो.नि.वि.
मण्ड (अम्बोडा)


बाधशासी अभियन्ता
निर्माण खण्ड सो.नि.वि.
मण्ड (अम्बोडा)

| | | | | | | | | |
|----|-------|--|-----------------------|--------------|--------------|-----|----------------|----------------|
| 19 | km-9 | Teg singh s/oKheem singh&Pratap singh S/o Mohan singh Etc. | Sentudhuga(lalnagri) | 2/1581 | 0.023 | 230 | 1412000 | 32476 |
| 20 | km-10 | Heeramani s/o Prem Ballabh &Chanda dutt S/o Keshav ram | Sentudhuga(lalnagri) | 40/303 | 0.018 | 180 | 1412000 | 25416 |
| 21 | km-10 | Heeramani s/o Prem Ballabh &Chanda dutt S/o Keshav ram | Sentudhuga(lalnagri) | 40/304 | 0.029 | 290 | 1412000 | 40948 |
| 22 | km-10 | Tara dutt s/o Baciram &Narayan dutt s/o Damodar dutt etc. | Sentudhuga(lalnagri) | 11/400 | 0.031 | 310 | 1412000 | 43772 |
| 23 | km-11 | Tara dutt s/o Baciram &Narayan dutt s/o Damodar dutt etc. | Sentudhuga(lalnagri) | 11/1356 | 0.025 | 250 | 1412000 | 35300 |
| 24 | km-11 | Tara dutt s/o Baciram &Narayan dutt s/o Damodar dutt etc. | Sentudhuga(lalnagri) | 11/1357 | 0.021 | 210 | 1412000 | 29652 |
| 25 | km-11 | Jay singh s/o Dolat singh &Bhavan singh s/o Jhagarh singh etc. | Ugaliyaseam(Lalnagri) | 7/618. | 0.076 | 760 | 1412000 | 107312 |
| 26 | km-11 | Jay singh s/o Dolat singh &Bhavan singh s/o Jhagarh singh etc. | Ugaliyaseam(Lalnagri) | 7/973 | 0.055 | 550 | 1412000 | 77660 |
| 27 | km-11 | Jay singh s/o Dolat singh &Bhavan singh s/o Jhagarh singh etc. | Ugaliyaseam(Lalnagri) | 7/975 | 0.059 | 590 | 1412000 | 83308 |
| 28 | km-12 | Kuvar singh s/o Shyam singh | Ugaliyaseam(Lalnagri) | 4/889 | 0.028 | 280 | 1412000 | 39536 |
| 29 | km-12 | Mohan singh s/o Bagh singh &Govind singh s/o Trilok singh etc. | Dharkot (Lalnagri) | 1/5 | 0.029 | 290 | 1412000 | 40948 |
| 30 | km-12 | Mohan singh s/o Bagh singh &Govind singh s/o Trilok singh etc. | Dharkot (Lalnagri) | 1/306 | 0.033 | 330 | 1412000 | 46596 |
| 31 | km-12 | Mohan singh s/o Bagh singh &Govind singh s/o Trilok singh etc. | Dharkot (Lalnagri) | 1/388 | 0.036 | 360 | 1412000 | 50832 |
| 32 | km-13 | Bhagat singh s/o Kaam singh &Mohan singh s/o Laxman singh etc. | Dharkot (Lalnagri) | 3/118 | 0.018 | 180 | 1412000 | 25416 |
| 33 | km-13 | Bhagat singh s/o Kaam singh &Mohan singh s/o Laxman singh etc. | Dharkot (Lalnagri) | 3/398 | 0.02 | 20 | 1412000 | 28240 |
| | | | | TOTAL | 0.869 | | 1412000 | 1227028 |

Ran 12
J.E



सहायक अभियन्ता
निर्माण खण्ड सो.नि.वि.
सहट (अल्मोडा)



अध्यायी अभियन्ता
निर्माण खण्ड सो.नि.वि.
सहट (अल्मोडा)

Location and Quantity of Debrises Disposal.

| S.NO. | Location of dumping yard | Size of dumping yard | Type of land | Capacity of dumping yard (Cum) | Remarks |
|--------------|--------------------------|----------------------|--------------|--------------------------------|---------|
| 1 | km-1 | 10x6x6 | Private land | 360 | |
| 2 | km-1 | 13x10.00x5.5 | Private land | 715 | |
| 3 | km-2 | 35x10x6 | Private land | 2100 | |
| 4 | km-2 | 24.5x11.4x6.5 | Private land | 1815.45 | |
| 5 | km-3 | 10x9x6 | Private land | 540 | |
| 6 | km-3 | 17.8x8.4x6 | Private land | 897.12 | |
| 7 | km-4 | 18x8.25x5.5 | Private land | 816.75 | |
| 8 | km-4 | 10x6x6 | Private land | 360 | |
| 9 | km-6 | 35x13.1x6.5 | Private land | 2980.25 | |
| 10 | km-6 | 10x6x5 | Private land | 300 | |
| 11 | km-7 | 35x13.1x6 | Private land | 2751 | |
| 12 | km-7 | 20x12.5x5.5 | Private land | 1375 | |
| 13 | km-8 | 36x12.5x6.5 | Private land | 2925 | |
| 14 | km-8 | 10x5x6 | Private land | 300 | |
| 15 | km-8 | 10x6x6 | Private land | 360 | |
| 16 | km-9 | 24x8.75x6.5 | Private land | 1365 | |
| 17 | km-9 | 6x3.25x5.5 | Private land | 107.25 | |
| 18 | km-9 | 24x8.75x5.5 | Private land | 1155 | |
| 19 | km-9 | 25x9.2x6.5 | Private land | 1495 | |
| 20 | km-10 | 18x10x5 | Private land | 900 | |
| 21 | km-10 | 30x9.5x5.5 | Private land | 1567.5 | |
| 22 | km-10 | 25x12.4x6 | Private land | 2604 | |
| 23 | km-11 | 25x10x5.5 | Private land | 1375 | |
| 24 | km-11 | 25x8.4x5 | Private land | 1050 | |
| 25 | km-11 | 45.2x16.8x6.5 | Private land | 4935.84 | |
| 26 | km-11 | 40.1x13.8x6 | Private land | 3320.28 | |
| 27 | km-11 | 42x14x6 | Private land | 3528 | |
| 28 | km-12 | 30x9.2x6.5 | Private land | 1794 | |
| 29 | km-12 | 28x10.25x5.5 | Private land | 1578.5 | |
| 30 | km-12 | 30x11x6 | Private land | 1980 | |
| 31 | km-12 | 36x10x5.5 | Private land | 1980 | |
| 32 | km-13 | 23x7.75x6.5 | Private land | 1158.625 | |
| 33 | km-13 | 6x3.25x5.5 | Private land | 107.25 | |
| Total | | | | 49852.815 | |

Ravi D.
J.E



 अहावाल अभियन्ता
 निर्माण खण्ड सो.नि.वि.
 सल्ट (अल्मोडा)


 आघशाही अभियन्ता
 निर्माण खण्ड सो.नि.वि.
 सल्ट (अल्मोडा)

Cost of Dabries Disposal.

| S.No | Quantity | Unit | Rate | Amount |
|------|-----------|------|-------|------------|
| 1 | 49852.815 | Cum | 45.3 | 2258332.52 |
| | | | Total | 2258332.52 |

Ravi
S.E


सहायक अभियन्ता
निर्माण खण्ड सो.नि.वि.
सलठ (अल्मोडा)


अ. व. शास्त्री अभियन्ता
निर्माण खण्ड सो.नि.वि.
सलठ (अल्मोडा)

Construction of Deghat-Lalnagari Motor Road under PMGSY Muck disposal

Detail Of Wire Crate

| KM | No. | L | B | H | Quantity | Rate | Amount | Remarks |
|-------|--------|------|------|--------------|----------------|---------|------------------|---------|
| km-1 | 1X2X7 | 3.00 | 1.50 | 1.50 | 94.50 | 1290.20 | 121923.9 | |
| km-1 | 1X2x11 | 3.00 | 1.50 | 1.50 | 148.50 | 1290.20 | 191594.7 | |
| km-2 | 1X2x18 | 3.00 | 1.50 | 1.50 | 243.00 | 1290.20 | 313518.6 | |
| km-2 | 1X2x16 | 3.00 | 1.50 | 1.50 | 216.00 | 1290.20 | 278683.2 | |
| km-3 | 1X2x12 | 3.00 | 1.50 | 1.50 | 162.00 | 1290.20 | 209012.4 | |
| km-3 | 1X2x9 | 3.00 | 1.50 | 1.50 | 121.50 | 1290.20 | 156759.3 | |
| km-4 | 1X2x12 | 3.00 | 1.50 | 1.50 | 162.00 | 1290.20 | 209012.4 | |
| km-4 | 1X2x12 | 3.00 | 1.50 | 1.50 | 162.00 | 1290.20 | 209012.4 | |
| km-6 | 1X2x7 | 3.00 | 1.50 | 1.50 | 94.50 | 1290.20 | 121923.9 | |
| km-6 | 1X2x20 | 3.00 | 1.50 | 1.50 | 270.00 | 1290.20 | 348354 | |
| km-7 | 1X2x7 | 3.00 | 1.50 | 1.50 | 94.50 | 1290.20 | 121923.9 | |
| km-7 | 1X2x20 | 3.00 | 1.50 | 1.50 | 270.00 | 1290.20 | 348354 | |
| km-8 | 1X2x14 | 3.00 | 1.50 | 1.50 | 189.00 | 1290.20 | 243847.8 | |
| km-8 | 1X2x20 | 3.00 | 1.50 | 1.50 | 270.00 | 1290.20 | 348354 | |
| km-8 | 1X2x6 | 3.00 | 1.50 | 1.50 | 81.00 | 1290.20 | 104506.2 | |
| km-9 | 1X2x7 | 3.00 | 1.50 | 1.50 | 94.50 | 1290.20 | 121923.9 | |
| km-9 | 1X2x14 | 3.00 | 1.50 | 1.50 | 189.00 | 1290.20 | 243847.8 | |
| km-9 | 1X2x4 | 3.00 | 1.50 | 1.50 | 54.00 | 1290.20 | 69670.8 | |
| km-9 | 1X2x14 | 3.00 | 1.50 | 1.50 | 189.00 | 1290.20 | 243847.8 | |
| km-10 | 1X2x15 | 3.00 | 1.50 | 1.50 | 202.50 | 1290.20 | 261265.5 | |
| km-10 | 1X2x13 | 3.00 | 1.50 | 1.50 | 175.50 | 1290.20 | 226430.1 | |
| km-10 | 1X2x16 | 3.00 | 1.50 | 1.50 | 216.00 | 1290.20 | 278683.2 | |
| km-11 | 1X2x17 | 3.00 | 1.50 | 1.50 | 229.50 | 1290.20 | 296100.9 | |
| km-11 | 1X2x15 | 3.00 | 1.50 | 1.50 | 202.50 | 1290.20 | 261265.5 | |
| km-11 | 1X2x14 | 3.00 | 1.50 | 1.50 | 189.00 | 1290.20 | 243847.8 | |
| km-11 | 1X2x26 | 3.00 | 1.50 | 1.50 | 351.00 | 1290.20 | 452860.2 | |
| km-11 | 1X2x23 | 3.00 | 1.50 | 1.50 | 310.50 | 1290.20 | 400607.1 | |
| km-12 | 1X2x24 | 3.00 | 1.50 | 1.50 | 324.00 | 1290.20 | 418024.8 | |
| km-12 | 1X2x15 | 3.00 | 1.50 | 1.50 | 216.00 | 1290.20 | 278683.2 | |
| km-12 | 1X2x16 | 3.00 | 1.50 | 1.50 | 216.00 | 1290.20 | 278683.2 | |
| km-12 | 1X2x12 | 3.00 | 1.50 | 1.50 | 162.00 | 1290.20 | 209012.4 | |
| km-13 | 1X2x12 | 3.00 | 1.50 | 1.50 | 162.00 | 1290.20 | 209012.4 | |
| km-13 | 1X2x4 | 3.00 | 1.50 | 1.50 | 54.00 | 1290.20 | 69670.8 | |
| | | | | Total | 6115.50 | | 7890218.1 | |

Ravi
J-E


R
अनुमोदित अभियन्ता
निर्माण खण्ड सो.नि.वि.
सल्ट (अल्मोड़ा)

Banker
आयुक्त अभियन्ता
निर्माण खण्ड सो.नि.वि.
सल्ट (अल्मोड़ा)

Detail Of Retaining Wall Dry

| KM | No. | L | B | H | Quantity | Rate | Ammount | Remarks |
|-------|-----|----|------|--------------|----------------|---------|-------------|---------|
| km-1 | 1X1 | 21 | 0.93 | 2.00 | 39.06 | 1870.50 | 73061.73 | |
| km-1 | 1X1 | 32 | 0.85 | 1.50 | 40.80 | 1870.50 | 76316.4 | |
| km-2 | 1X1 | 54 | 0.93 | 2.00 | 100.44 | 1870.50 | 187873.02 | |
| km-2 | 1X1 | 46 | 1.02 | 2.50 | 117.30 | 1870.50 | 219409.65 | |
| km-3 | 1X1 | 27 | 0.93 | 2.00 | 50.22 | 1870.50 | 93936.51 | |
| km-3 | 1X1 | 34 | 0.93 | 2.00 | 63.24 | 1870.50 | 118290.42 | |
| km-4 | 1X1 | 34 | 0.85 | 1.50 | 43.35 | 1870.50 | 81086.175 | |
| km-4 | 1X1 | 21 | 0.93 | 2.00 | 39.06 | 1870.50 | 73061.73 | |
| km-6 | 1X1 | 60 | 1.02 | 2.50 | 153.00 | 1870.50 | 286186.5 | |
| km-6 | 1X1 | 21 | 0.77 | 1.00 | 16.17 | 1870.50 | 30245.985 | |
| km-7 | 1X1 | 60 | 0.93 | 2.00 | 111.60 | 1870.50 | 208747.8 | |
| km-7 | 1X1 | 43 | 0.85 | 1.50 | 54.83 | 1870.50 | 102550.163 | |
| km-8 | 1X1 | 60 | 1.02 | 2.50 | 153.00 | 1870.50 | 286186.5 | |
| km-8 | 1X1 | 18 | 0.93 | 2.00 | 33.48 | 1870.50 | 62624.34 | |
| km-8 | 1X1 | 21 | 0.93 | 2.00 | 39.06 | 1870.50 | 73061.73 | |
| km-9 | 1X1 | 39 | 1.02 | 2.50 | 99.45 | 1870.50 | 186021.225 | |
| km-9 | 1X1 | 12 | 0.85 | 1.50 | 15.30 | 1870.50 | 28618.65 | |
| km-9 | 1X1 | 39 | 0.85 | 1.50 | 49.73 | 1870.50 | 93010.6125 | |
| km-9 | 1X1 | 43 | 1.02 | 2.50 | 109.65 | 1870.50 | 205100.325 | |
| km-10 | 1X1 | 37 | 0.77 | 1.00 | 28.49 | 1870.50 | 53290.545 | |
| km-10 | 1X1 | 48 | 0.85 | 1.50 | 61.20 | 1870.50 | 114474.6 | |
| km-10 | 1X1 | 49 | 0.93 | 2.00 | 91.14 | 1870.50 | 170477.37 | |
| km-11 | 1X1 | 44 | 0.85 | 1.50 | 56.10 | 1870.50 | 104935.05 | |
| km-11 | 1X1 | 40 | 0.77 | 1.00 | 30.80 | 1870.50 | 57611.4 | |
| km-11 | 1X1 | 76 | 1.02 | 2.50 | 193.80 | 1870.50 | 362502.9 | |
| km-11 | 1X1 | 67 | 0.93 | 2.00 | 124.62 | 1870.50 | 233101.71 | |
| km-11 | 1X1 | 69 | 0.93 | 2.00 | 128.34 | 1870.50 | 240059.97 | |
| km-12 | 1X1 | 48 | 1.02 | 2.50 | 122.40 | 1870.50 | 228949.2 | |
| km-12 | 1X1 | 48 | 0.85 | 1.50 | 61.20 | 1870.50 | 114474.6 | |
| km-12 | 1X1 | 55 | 0.93 | 2.00 | 102.30 | 1870.50 | 191352.15 | |
| km-12 | 1X1 | 55 | 0.85 | 1.50 | 70.13 | 1870.50 | 131168.813 | |
| km-13 | 1X1 | 37 | 1.02 | 2.50 | 94.35 | 1870.50 | 176481.675 | |
| km-13 | 1X1 | 17 | 0.85 | 1.50 | 21.68 | 1870.50 | 40543.0875 | |
| | | | | Total | 2515.27 | 1870.50 | 4704812.535 | |

Ravi
JE


 अध्यापक अभियन्ता
 निमण्डल सड लो.नि.नि.
 सड (अल्मोडा)



 अध्यापक अभियन्ता
 निमण्डल सड लो.नि.नि.
 सड (अल्मोडा)

Detail Of Coolie wall

| Km. | No. | L | B | H | Quantity | Rate | Ammount | Remarks |
|-------|-----|----|------|--------------|----------------|---------|----------------|---------|
| km-1 | 1x1 | 21 | 0.80 | 1.00 | 16.80 | 1075.30 | 18065.04 | |
| km-1 | 1x1 | 32 | 0.80 | 1.00 | 25.60 | 1075.30 | 27527.68 | |
| km-2 | 1x1 | 54 | 0.80 | 1.00 | 43.20 | 1075.30 | 46452.96 | |
| km-2 | 1x1 | 46 | 0.80 | 1.00 | 36.80 | 1075.30 | 39571.04 | |
| km-3 | 1x1 | 27 | 0.80 | 1.00 | 21.60 | 1075.30 | 23226.48 | |
| km-3 | 1x1 | 34 | 0.80 | 1.00 | 27.20 | 1075.30 | 29248.16 | |
| km-4 | 1x1 | 34 | 0.80 | 1.00 | 27.20 | 1075.30 | 29248.16 | |
| km-4 | 1x1 | 21 | 0.80 | 1.00 | 16.80 | 1075.30 | 18065.04 | |
| km-6 | 1x1 | 60 | 0.80 | 1.00 | 48.00 | 1075.30 | 51614.4 | |
| km-6 | 1x1 | 21 | 0.80 | 1.00 | 16.80 | 1075.30 | 18065.04 | |
| km-7 | 1x1 | 60 | 0.80 | 1.00 | 48.00 | 1075.30 | 51614.4 | |
| km-7 | 1x1 | 43 | 0.80 | 1.00 | 34.40 | 1075.30 | 36990.32 | |
| km-8 | 1x1 | 60 | 0.80 | 1.00 | 48.00 | 1075.30 | 51614.4 | |
| km-8 | 1x1 | 18 | 0.80 | 1.00 | 14.40 | 1075.30 | 15484.32 | |
| km-8 | 1x1 | 21 | 0.80 | 1.00 | 16.80 | 1075.30 | 18065.04 | |
| km-9 | 1x1 | 39 | 0.80 | 1.00 | 31.20 | 1075.30 | 33549.36 | |
| km-9 | 1x1 | 12 | 0.80 | 1.00 | 9.60 | 1075.30 | 10322.88 | |
| km-9 | 1x1 | 39 | 0.80 | 1.00 | 31.20 | 1075.30 | 33549.36 | |
| km-9 | 1x1 | 43 | 0.80 | 1.00 | 34.40 | 1075.30 | 36990.32 | |
| km-10 | 1x1 | 37 | 0.80 | 1.00 | 29.60 | 1075.30 | 31828.88 | |
| km-10 | 1x1 | 48 | 0.80 | 1.00 | 38.40 | 1075.30 | 41291.52 | |
| km-10 | 1x1 | 49 | 0.80 | 1.00 | 39.20 | 1075.30 | 42151.76 | |
| km-11 | 1x1 | 44 | 0.80 | 1.00 | 35.20 | 1075.30 | 37850.56 | |
| km-11 | 1x1 | 40 | 0.80 | 1.00 | 32.00 | 1075.30 | 34409.6 | |
| km-11 | 1x1 | 76 | 0.80 | 1.00 | 60.80 | 1075.30 | 65378.24 | |
| km-11 | 1x1 | 67 | 0.80 | 1.00 | 53.60 | 1075.30 | 57636.08 | |
| km-11 | 1x1 | 69 | 0.80 | 1.00 | 55.20 | 1075.30 | 59356.56 | |
| km-12 | 1x1 | 48 | 0.80 | 1.00 | 38.40 | 1075.30 | 41291.52 | |
| km-12 | 1x1 | 48 | 0.80 | 1.00 | 38.40 | 1075.30 | 41291.52 | |
| km-12 | 1x1 | 55 | 0.80 | 1.00 | 44.00 | 1075.30 | 47313.2 | |
| km-12 | 1x1 | 55 | 0.80 | 1.00 | 44.00 | 1075.30 | 47313.2 | |
| km-13 | 1x1 | 37 | 0.80 | 1.00 | 29.60 | 1075.30 | 31828.88 | |
| km-13 | 1x1 | 17 | 0.80 | 1.00 | 13.60 | 1075.30 | 14624.08 | |
| | | | | Total | 1100.00 | | 1182830 | |

Ravi
S.E


 प्रद्युम्न अभियन्ता
 विभागीय सप्लाइ सो.नि.वि.
 सप्लाइ (अलमोड़ा)


 अधिशासी अभियन्ता
 निर्माण सप्लाइ सो.नि.वि.
 सप्लाइ (अलमोड़ा)

SUMMARY OF DABRIES DISPOSAL

| Sl.No. | Total Dabries | Reused Material for Road Construction | Quqntity of R.W.for Dumping yard | Total Quantity for dumping yard | Total Disposed | Balance Dabries |
|--------|---------------|---------------------------------------|----------------------------------|---------------------------------|----------------|-----------------|
| 1 | 85995.00 | 26411.42 | 9730.77 | 49852.82 | 85995.00 | 0.00 |

Ravi
JE

अधिकाारी अभियन्ता
निर्माण खण्ड सो.नि.वि.
सल्ल (अल्मोडा)

अधिकाारी अभियन्ता
निर्माण खण्ड सो.नि.वि.
सल्ल (अल्मोडा)


Summary Cost of Muck Disposal.

Name of Work : - Construction of Deghat-Lalnagari Motor under P.M.G.SY.

| S.No. | Description | Amount |
|-------|--|--------------------|
| 1 | Compensation of Land for Muck Disposal. | 1227028 |
| 2 | Construction of Wire crate, R/Wall& collie wall for dumping yards. | 13777860.64 |
| 3 | Cost of cartage for debries disposal in dumping yards. | 2258332.52 |
| | Total | 17263221.15 |
| | Say Rs. | 17173486.00 |


J.E.
Constt. Div. PWD Salt


A.E.
उद्धारक अभियन्ता
Constt. Div. PWD Salt
निर्माण खण्ड सोनभद्रा,
सल्ट (अल्मोड़ा)


EE
अभिजातीय अभियन्ता
Constt. Div. PWD Salt
निर्माण खण्ड सोनभद्रा,
सल्ट (अल्मोड़ा)

मक डिस्पोजल योजना के सापेक्ष वृक्षारोपण

परियोजना का नाम:- जनपद अल्मोड़ा में प्रधानमंत्री ग्राम सड़क योजना के अन्तर्गत देघाट से लालनगरी मोटर मार्ग का निर्माण।

वृक्षारोपण स्थल का नाम- मक डिस्पोजल हेतु चिन्हित प्लान के अनुसार क्षेत्रफल

वृक्षारोपण स्थल का कुल क्षेत्रफल 0.869 है०

रोपित किये जाने वाले वृक्षों की संख्या 0.869 है० x 2000 पौध प्रति है० =1738 no. L.S. 1750.00

प्रथम चरण

| क्र० सं० | कार्य का नाम | मात्रा | इकाई | इकाई दर (रु०) | योग |
|-----------------|---|--------|-------------|---------------|----------|
| 1 | 2 | 3 | 4 | 5 | 6 |
| 1 | सर्वे एवं सीमांकन | 0.869 | प्रति है० | 97.00 | 84.29 |
| 2 | क्षेत्रफल की सफाई (झाड़ी कटान आदि) | 0.869 | प्रति है० | 584.00 | 507.50 |
| 3 | कूली दीवाल बन्दी (फन्सिंग) | 0.869 | प्रति है० | 26460.00 | 22993.74 |
| 4 | गड्डा खुदान (0.30 x 0.30 x 0.45) | 1750 | प्रति गड्डा | 7.33 | 12827.50 |
| 5 | डी०ए०पी० खाद की लागत (50 ग्राम प्रति गड्डा) | 23 | क्रिया० | 19.00 | 437.00 |
| 6 | निरीक्षण बटिया बनाना (400 रु० प्रति है०) | 0.869 | प्रति है० | 485.00 | 421.47 |
| 7 | पौधों का मूल्य | 1750 | प्रति पौध | 5.89 | 10307.50 |
| 8 | भूमि संरक्षण एवं जल संरक्षण कार्य (10 है०) के आधार पर मानते हुए | | | | |
| | वानस्पतिक/स्टोन चैकडैम | 0.869 | प्रति है० | 7750.00 | 6734.75 |
| | वाटर हावेरिस्टिंग टैंक | | | | |
| | अन्य कार्य | 0.869 | प्रति है० | 400.00 | 347.60 |
| योग:- प्रथम चरण | | | | | 54661.34 |

द्वितीय चरण

| | | | | | |
|-------------------------------|--|-------|-----------|---------|----------|
| 1 | झाड़ी कटान (लैन्टाना गाजर घास/काला बांस) | 0.869 | प्रति है० | 584.00 | 507.50 |
| 2 | गड्डा भरान कार्य (0.30 x 0.30 x 0.45) | 1750 | प्रति पौध | 1.15 | 2012.50 |
| 3 | पौध डुलान कार्य | 1750 | प्रति पौध | 6.39 | 11182.50 |
| 4 | पौधरोपण व धौलाबन्दी | 1750 | प्रति पौध | 2.06 | 3605.00 |
| 5 | पौधों की प्रथम निराई गुड़ाई व मल्लिग कार्य | 1750 | प्रति पौध | 0.76 | 1330.00 |
| 6 | पौधों की द्वितीय निराई गुड़ाई व मल्लिग कार्य | 1750 | प्रति पौध | 1.15 | 2012.50 |
| 7 | पौध की कीमत द्वितीय वर्ष | 1750 | प्रति पौध | 1.15 | 2012.50 |
| 8 | प्रथम वर्ष में देख-रेख व रखरखाव पर व्यय (कम से कम 9 माह) | 0.869 | प्रति है० | 4768.00 | 4143.39 |
| 9 | रसायनिक दवा प्रति वर्ष | 0.869 | प्रति है० | 0.21 | 0.18 |
| | घास-पूस हटाना | 0.869 | प्रति है० | 350.00 | 304.15 |
| | सुरक्षा पट्टी बनाना | 0.869 | प्रति है० | 225.00 | 195.53 |
| | प्रचार-प्रसार | 0.869 | प्रति है० | 400.00 | 347.60 |
| | प्रोत्साहन | 0.869 | प्रति है० | 200.00 | 173.80 |
| 10 | अन्य कार्य। | 0.869 | प्रति है० | 700.00 | 608.30 |
| योग:- द्वितीय चरण | | | | | 27927.95 |
| कुल योग प्रथम एवं द्वितीय चरण | | | | | 82589.29 |

वन विभाग अधिकारी
जौराही वन क्षेत्र
बन्मोड़ा वन प्रभाग अल्मोड़ा

अधीनस्थ अधिकारी
निर्माण एवं लोडिंग
सल्ट (अल्मोड़ा)

प्रतिहस्ताक्षरित

उप प्रभागीय वनधिकारी,
गन्धर्व, अल्मोड़ा वन प्रभाग

| तृतीय चरण | | | | | |
|------------------|-------------------------------------|----------|-----------|-------------|-----------|
| 1 | पौध की लागत | 1750.000 | प्रति पौध | 5.50 | 9625.00 |
| 2 | पौध डूलान कार्य | 1750.000 | प्रति पौध | 6.00 | 10500.00 |
| 3 | पुनः गड्डे खोदना एवं रोपण कार्य | 1750.000 | प्रति पौध | 3.20 | 5600.00 |
| 4 | गड्डों में गोबर खाद डालना लागत सहित | 1750.000 | प्रति पौध | 1.31 | 2292.50 |
| 5 | पौध की शीतकालीन मल्लिग | 1750.000 | प्रति पौध | 1.11 | 1942.50 |
| 6 | वनीकरण चौकीदार (12 माह) | 0.869 | प्रति हे० | 468.00 | 406.69 |
| 7 | अग्नि सम्बन्धी सुरक्षा कार्य | 0.869 | प्रति हे० | 310.00 | 269.39 |
| योग - तृतीय चरण | | | | | 30636.08 |
| चतुर्थ चरण | | | | | |
| 1 | वनीकरण चौकीदार का पारिश्रमिक 12 माह | 0.869 | प्रति हे० | 468.00 | 1404.00 |
| 2 | अग्नि सम्बन्धी सुरक्षा कार्य | 0.869 | प्रति हे० | 310.00 | 269.39 |
| योग - चतुर्थ चरण | | | | | 1673.39 |
| पंचम चरण | | | | | |
| 1 | वनीकरण चौकीदार का पारिश्रमिक 12 माह | 0.869 | प्रति हे० | 468.00 | 1404.00 |
| 2 | अग्नि सम्बन्धी सुरक्षा कार्य | 0.869 | प्रति हे० | 310.00 | 269.39 |
| योग - पंचम चरण | | | | | 1673.39 |
| षष्ठम चरण | | | | | |
| 1 | वनीकरण चौकीदार का पारिश्रमिक 12 माह | 0.869 | प्रति हे० | 468.00 | 1404.00 |
| 2 | अग्नि सम्बन्धी सुरक्षा कार्य | 0.869 | प्रति हे० | 310.00 | 269.39 |
| योग - षष्ठम चरण | | | | | 1673.39 |
| सप्तम चरण | | | | | |
| 1 | वनीकरण चौकीदार का पारिश्रमिक 12 माह | 0.869 | प्रति हे० | 468.00 | 1404.00 |
| 2 | अग्नि सम्बन्धी सुरक्षा कार्य | 0.869 | प्रति हे० | 310.00 | 269.39 |
| योग - सप्तम चरण | | | | | 1673.39 |
| अष्टम चरण | | | | | |
| 1 | वनीकरण चौकीदार का पारिश्रमिक 12 माह | 0.869 | प्रति हे० | 468.00 | 1404.00 |
| 2 | अग्नि सम्बन्धी सुरक्षा कार्य | 0.869 | प्रति हे० | 310.00 | 269.39 |
| योग - अष्टम चरण | | | | | 1673.39 |
| नवम चरण | | | | | |
| 1 | वनीकरण चौकीदार का पारिश्रमिक 12 माह | 0.869 | प्रति हे० | 468.00 | 1404.00 |
| 2 | अग्नि सम्बन्धी सुरक्षा कार्य | 0.869 | प्रति हे० | 310.00 | 269.39 |
| योग - नवम चरण | | | | | 1673.39 |
| दशम चरण | | | | | |
| 1 | वनीकरण चौकीदार का पारिश्रमिक 12 माह | 0.869 | प्रति हे० | 468.00 | 1404.00 |
| 2 | अग्नि सम्बन्धी सुरक्षा कार्य | 0.869 | प्रति हे० | 310.00 | 269.39 |
| योग - दशम चरण | | | | | 1673.39 |
| कुल धनराशि | | | | प्रथम चरण | 54661.34 |
| | | | | द्वितीय चरण | 27927.95 |
| | | | | तृतीय चरण | 30636.08 |
| | | | | चतुर्थ चरण | 1673.39 |
| | | | | पंचम चरण | 1673.39 |
| | | | | षष्ठम चरण | 1673.39 |
| | | | | सप्तम चरण | 1673.39 |
| | | | | अष्टम चरण | 1673.39 |
| | | | | नवम चरण | 1673.39 |
| | | | | दशम चरण | 1673.39 |
| कुल योग | | | | योग चरण | 124939.11 |
| | | | | अथवा रु० | 124940.00 |

Handwritten signature/initials

Handwritten signature/initials
 जिला वन अधिकारी
 विद्यापीठ रोड लो. वि. नि.
 लखन (अनमोडा)

Handwritten signature/initials

Handwritten signature/initials

वन क्षेत्र अधिकारी
 जौरासी वन क्षेत्र
 अमोडा

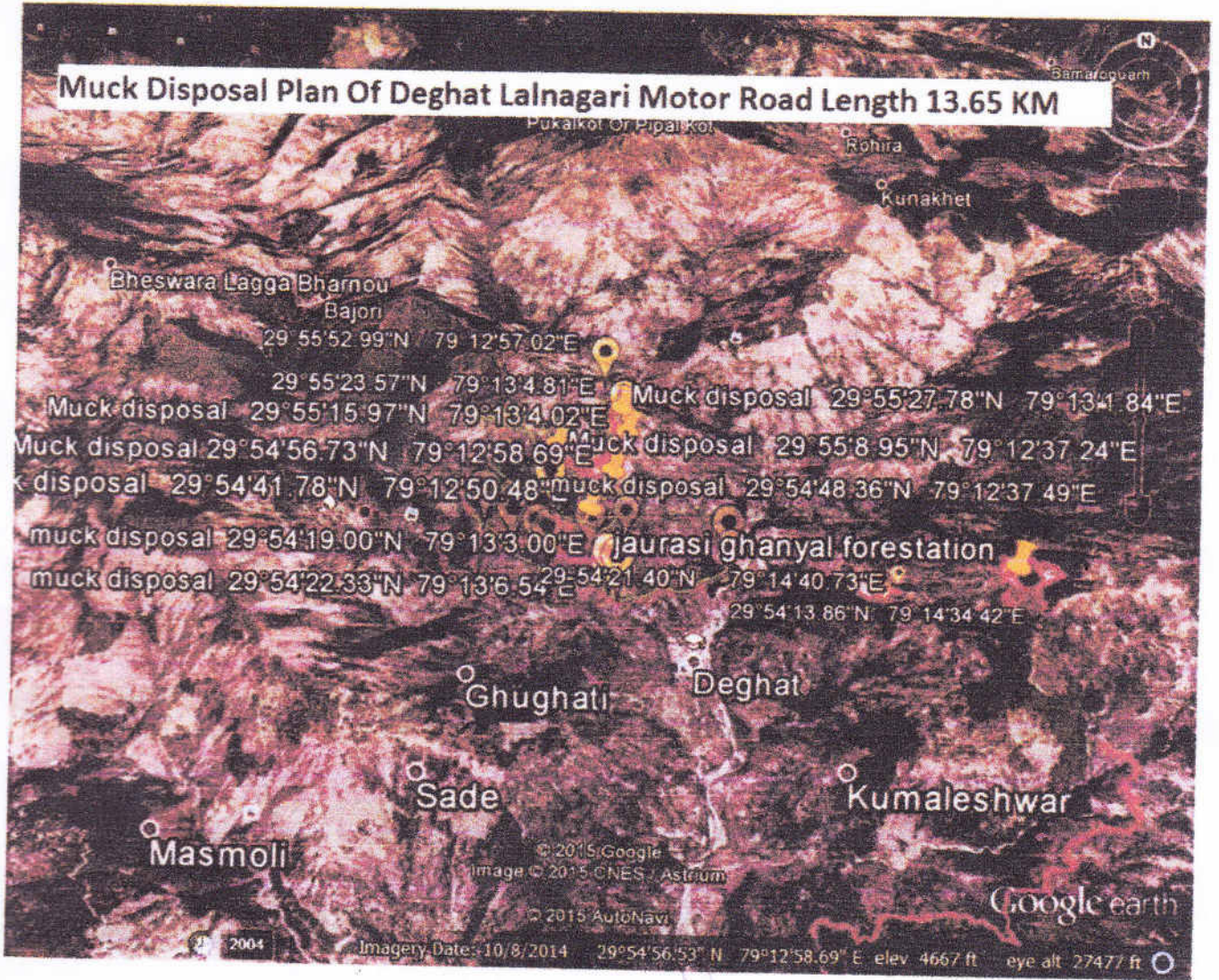
Handwritten signature/initials

प्रभागीय वन अधिकारी,
 अमोडा वन प्रसाद, अमोडा

वन प्रभागीय वन अधिकारी

2-19

Muck Disposal Plan Of Deghat Lalnagari Motor Road Length 13.65 KM



तहसीलदार स्याद
जिला-अल्मोडा (उत्तराखण्ड)

उप जिलाधिकारी स्याद
जनपद-अल्मोडा

एन. मोहन अधिकारी,
बीरसो रेंज
अल्मोडा वन प्रभाग

जिला अधिकारी
अल्मोडा.

Handwritten signature and stamp.

अनापत्ति प्रमाण-पत्र

प्रधानमंत्री ग्राम सड़क योजना के अन्तर्गत प्रस्तावित मोटर मार्ग देघाट-लालनगरी मोटर के निर्माण हेतु जो भूमि निर्माण/मक डिस्पोजल हेतु प्रस्तावित की गई है, उस प्रयोजन हेतु यदि मेरी भूमि अर्जित की जाती है तो मुझे कोई आपत्ति नहीं है। मैं विभागीय दरों पर अपनी भूमि सहर्ष देने को तैयार हूँ।

भवदीय,

मान-कसिंह

ग्राम :- चमयाड़ी तल्नी

क्रॉस सैक्शन *KM-1* पर प्रस्तावित मक डिस्पोजल हेतु काश्तकार श्री *कुन्दनसिंह* / *मान-कसिंह* पुत्र श्री *भूपसिंह* / *मेहन आदि* पटवारी वृत्त *देघाट* जिला अल्मोड़ा के नाम भूमि विवरण निम्न प्रकार है :-

| क्र०सं० | खाता/खसरा नम्बर | भूमि (है०) |
|---------|-----------------|------------|
| 1:- | 2 / 185 | 0.006 |
| 2:- | 240 | 0.013 |
| | Total - | 0.019 |

भूपसिंह
ग्राम *चमयाड़ी*
जिला अल्मोड़ा
वि० ख० *देघाट* (अल्मोड़ा)



अनापत्ति प्रमाण-पत्र

प्रधानमंत्री ग्राम सड़क योजना के अन्तर्गत प्रस्तावित मोटर मार्ग देघाट-लालनगरी मोटर के निर्माण हेतु जो भूमि निर्माण/मक डिस्पोजल हेतु प्रस्तावित की गई है, उस प्रयोजन हेतु यदि मेरी भूमि अर्जित की जाती है तो मुझे कोई आपत्ति नहीं है। मैं विभागीय दरों पर अपनी भूमि सहर्ष देने को तैयार हूँ।

हरि सिंह
भवदीय,

हरि सिंह

ग्राम : वसनलगाँव

क्रॉस सैक्शन KM-2 पर प्रस्तावित मक डिस्पोजल हेतु काश्तकार श्री हरि सिंह पुत्र श्री खेलत सिंह आदि पटवारी वृत्त देघाट जिला अल्मोड़ा के नाम भूमि विवरण निम्न प्रकार है :-

| क्र०सं० | खाता/खसरा नम्बर | भूमि (है०) |
|---------|-----------------|------------|
| 1:- | 61/ 2144 | 01055 |
| | | |
| | | |

हरि सिंह
ग्राम प्रधान वसनलगाँव
वि० सं० देघाट (अल्मोड़ा)


हरि सिंह
ग्राम प्रधान देघाट
वि० सं० देघाट (अल्मोड़ा)



अनापत्ति प्रमाण-पत्र

प्रधानमंत्री ग्राम सड़क योजना के अन्तर्गत प्रस्तावित मोटर मार्ग देघाट-लालनगरी मोटर के निर्माण हेतु जो भूमि निर्माण/मक डिस्पोजल हेतु प्रस्तावित की गई है, उस प्रयोजन हेतु यदि मेरी भूमि अर्जित की जाती है तो मुझे कोई आपत्ति नहीं है। मैं विभागीय दरों पर अपनी भूमि सहर्ष देने को तैयार हूँ।

भवदीय,



गाय : बसमलगाँव

क्रॉस सैक्शन KIM-2 & KIM-3 पर प्रस्तावित मक डिस्पोजल हेतु काश्तकार श्री नन्दन सिंह पुत्र श्री प्रेमसिंह पटवारी वृत्त देघाट जिला अल्मोड़ा के नाम भूमि विवरण निम्न प्रकार है :-

| क्र०सं० | खाता/खसरा नम्बर | भूमि (है०) |
|---------|-----------------|------------|
| १: | २५/ १५० | ०१०२४ |
| २: | २१५४ | ०१००९ |
| | Total - | ०१०३५ |


म. प्र. अ. अ. विभाग
देघाट



अनापत्ति प्रमाण-पत्र

प्रधानमंत्री ग्राम सड़क योजना के अन्तर्गत प्रस्तावित मोटर मार्ग देघाट-लालनगरी मोटर के निर्माण हेतु जो भूमि निर्माण/मक डिस्पोजल हेतु प्रस्तावित की गई है, उस प्रयोजन हेतु यदि मेरी भूमि अर्जित की जाती है तो मुझे कोई आपत्ति नहीं है। मैं विभागीय दरों पर अपनी भूमि सहर्ष देने को तैयार हूँ।

भवदीय,

राजो सिंह

किशन सिंह S/o ह्यात सिंह

ग्राम :- बैरसाल

क्रॉस सैक्शन KM-3 पर प्रस्तावित मक डिस्पोजल हेतु काश्तकार श्री किशन सिंह पुत्र श्री ह्यात सिंह धारा पटवारी वृत्त जिला अल्मोड़ा के नाम भूमि विवरण निम्न प्रकार है :-

| क्र०सं० | खाता/खसरा नम्बर | भूमि (है०) |
|---------|-----------------|------------|
| 1; | 2/ 963 | 01015 |
| | | |
| | | |

[Signature]

अध्यापक,
ग्राम पंचायत, बैरसाल
वि० ख० ह्यात (नरमोडा)

[Signature]
अ. व. उप निरीक्षक
जिला अल्मोड़ा
वि० ख० विधिकारी (अल्मोड़ा)



अनापत्ति प्रमाण-पत्र

प्रधानमंत्री ग्राम सड़क योजना के अन्तर्गत प्रस्तावित मोटर मार्ग देघाट-लालनगरी मोटर के निर्माण हेतु जो भूमि निर्माण/मक डिस्पोजल हेतु प्रस्तावित की गई है, उस प्रयोजन हेतु यदि मेरी भूमि अर्जित की जाती है तो मुझे कोई आपत्ति नहीं है। मैं विभागीय दरों पर अपनी भूमि सहर्ष देने को तैयार हूँ।

भवदीय,

RP
9/11/2014

ग्राम : बैरसाल

क्रॉस सैक्शन KM-4 पर प्रस्तावित मक डिस्पोजल हेतु काश्तकार श्री विक्रम सिंह पुत्र श्री गजाल सिंह आदि पटवारी वृत्त देवार जिला अल्मोड़ा के नाम भूमि विवरण निम्न प्रकार है :-

| क्र०सं० | खाता/खसरा नम्बर | भूमि (है०) |
|---------|-----------------|------------|
| 1: | 11 / 521 | 01015 |
| 2 | 525 | 01006 |
| | Total - | 01021 |

Lu
श. स. उप. वि. अधिकारी
ज. देवार
जिला अल्मोड़ा (उ.प्र.)



अनापत्ति प्रमाण-पत्र

प्रधानमंत्री ग्राम सड़क योजना के अन्तर्गत प्रस्तावित मोटर मार्ग देघाट-लालनगरी मोटर के निर्माण हेतु जो भूमि निर्माण/मक डिस्पोजल हेतु प्रस्तावित की गई है, उस प्रयोजन हेतु यदि मेरी भूमि अर्जित की जाती है तो मुझे कोई आपत्ति नहीं है। मैं विभागीय दरों पर अपनी भूमि सहर्ष देने को तैयार हूँ।

भवदीय,

हस्ताक्षर
राम वल

ग्राम : लालनगरी

क्रॉस सैक्शन KM-6 पर प्रस्तावित मक डिस्पोजल हेतु काश्तकार श्री हस्ताक्षर पुत्र श्री धीरजलालक मादि पटवारी वृत्त देघाट जिला अल्मोड़ा के नाम भूमि विवरण निम्न प्रकार है :-

| क्र०सं० | खाता/खसरा नम्बर | भूमि (है०) |
|---------|-----------------|------------|
| ५३ | 65/ 2420 | 01046 |
| | | |
| | | |

हस्ताक्षर
राम वल
पटवारी
देघाट



अनापत्ति प्रमाण-पत्र

प्रधानमंत्री ग्राम सड़क योजना के अन्तर्गत प्रस्तावित मोटर मार्ग देघाट-लालनगरी मोटर के निर्माण हेतु जो भूमि निर्माण/मक डिस्पोजल हेतु प्रस्तावित की गई है, उस प्रयोजन हेतु यदि मेरी भूमि अर्जित की जाती है तो मुझे कोई आपत्ति नहीं है। मैं विभागीय दरों पर अपनी भूमि सहर्ष देने को तैयार हूँ।

लाल सिंह

भवदीय,

शशि देवी

ग्राम : लालनगरी

क्रॉस सैक्शन Km - 6 पर प्रस्तावित मक डिस्पोजल हेतु काश्तकार श्री लाल सिंह पुत्र श्री धीरा सिंह शादि पटवारी वृत्त देघाट जिला अल्मोड़ा के नाम भूमि विवरण निम्न प्रकार है :-

| क्र०सं० | खाता/खसरा नम्बर | भूमि (है०) |
|---------|-----------------|------------|
| ५ | ५ / २११२ | ०१००६ |
| | | |
| | | |

क. व. स. प. मि. स. क.
ज. देघाट
जिला अल्मोड़ा



अनापत्ति प्रमाण-पत्र

प्रधानमंत्री ग्राम सड़क योजना के अन्तर्गत प्रस्तावित मोटर मार्ग देघाट-लालनगरी मोटर के निर्माण हेतु जो भूमि निर्माण/मक डिस्पोजल हेतु प्रस्तावित की गई है, उस प्रयोजन हेतु यदि मेरी भूमि अर्जित की जाती है तो मुझे कोई आपत्ति नहीं है। मैं विभागीय दरों पर अपनी भूमि सहर्ष देने को तैयार हूँ।

भवदीय,
झगड़ सिंह
जशोद सिंह

ग्राम : लालनगरी

क्रॉस सैक्शन KM-7 पर प्रस्तावित मक डिस्पोजल हेतु काश्तकार श्री झगड़ सिंह पुत्र श्री विश्वान सिंह आदि पटवारी वृत्त देघाट जिला अल्मोड़ा के नाम भूमि विवरण निम्न प्रकार है :-

| क्र०सं० | खाता/खसरा नम्बर | भूमि (है०) |
|---------|-----------------|------------|
| 1 | 52/ 354 | 01005 |
| 2 | 355 | 01006 |
| | Total | 01011 |



अनापत्ति प्रमाण-पत्र

प्रधानमंत्री ग्राम सड़क योजना के अन्तर्गत प्रस्तावित मोटर मार्ग देघाट-लालनगरी मोटर के निर्माण हेतु जो भूमि निर्माण/मक डिस्पोजल हेतु प्रस्तावित की गई है, उस प्रयोजन हेतु यदि मेरी भूमि अर्जित की जाती है तो मुझे कोई आपत्ति नहीं है। मैं विभागीय दरों पर अपनी भूमि सहर्ष देने को तैयार हूँ।

भवदीय,

(Handwritten Signature)
कुमार सिंह
स्वामी

ग्राम : लालनगरी

क्रॉस सैक्शन KM-8 पर प्रस्तावित मक डिस्पोजल हेतु काश्तकार श्री कुमार सिंह पुत्र श्री रामाक सिंह ज्ञादि पटवारी वृत्त देघाट जिला अल्मोड़ा के नाम भूमि विवरण निम्न प्रकार है :-


| क्र०सं० | खाता/खसरा नम्बर | भूमि (है०) |
|---------|-----------------|---------------|
| 1 :- | 52/370 | 01046 |
| 2 :- | 52/ 371, 372 | 01025 + 01045 |
| 3 :- | 52/ 373. | 01025 |
| | | 01141 |

(Handwritten Signature)
ज. व. ल. वि. शा. क.
देघाट
जिला अल्मोड़ा



अनापत्ति प्रमाण-पत्र


प्रधानमंत्री ग्राम सड़क योजना के अन्तर्गत प्रस्तावित मोटर मार्ग देघाट-लालनगरी मोटर के निर्माण हेतु जो भूमि निर्माण/मक डिस्पोजल हेतु प्रस्तावित की गई है, उस प्रयोजन हेतु यदि मेरी भूमि अर्जित की जाती है तो मुझे कोई आपत्ति नहीं है। मैं विभागीय दरों पर अपनी भूमि सहर्ष देने को तैयार हूँ।

भवदीय


ग्राम: लालनगरी

क्रॉस सैक्शन KM-9 पर प्रस्तावित मक डिस्पोजल हेतु काश्तकार श्री श्री सिंह पुत्र श्री शेर सिंह भाई पटवारी वृत्त देघाट जिला अल्मोड़ा के नाम भूमि विवरण निम्न प्रकार है :-

| क्र०सं० | खाता/खसरा नम्बर | भूमि (है०) |
|---------|-----------------|------------|
| 1:- | 40/ 1584 | 01021 |
| | | |
| | | |


ज. व. ल. प. वि. वि. क. क.
ज. व. ल. प. वि. वि. क. क. (अल्मोड़ा)



अनापत्ति प्रमाण-पत्र

प्रधानमंत्री ग्राम सड़क योजना के अन्तर्गत प्रस्तावित मोटर मार्ग देघाट-लालनगरी मोटर के निर्माण हेतु जो भूमि निर्माण/मक डिस्पोजल हेतु प्रस्तावित की गई है, उस प्रयोजन हेतु यदि मेरी भूमि अर्जित की जाती है तो मुझे कोई आपत्ति नहीं है। मैं विभागीय दरों पर अपनी भूमि सहर्ष देने को तैयार हूँ।

भवदीय,

लेख सिंह
नारायण सिंह

ग्राम: सेतुडुंगा

क्रॉस सैक्शन Km-9 पर प्रस्तावित मक डिस्पोजल हेतु काश्तकार श्री लेख सिंह पुत्र श्री रविशंकर सिंह आर्षि पटवारी वृत्त देघाट जिला अल्मोड़ा के नाम भूमि विवरण निम्न प्रकार है :-

| क्र०सं० | खाता/खसरा नम्बर | भूमि (है०) |
|---------|-----------------|------------|
| 1: | 20/1566 | 01020 |
| 2: | 1569 | 01021 |
| 3: | 1581 | 01023 |

Total-

01064

लेख सिंह
नारायण सिंह
ग्राम: सेतुडुंगा



अनापत्ति प्रमाण-पत्र

प्रधानमंत्री ग्राम सड़क योजना के अन्तर्गत प्रस्तावित मोटर मार्ग देघाट-लालनगरी मोटर के निर्माण हेतु जो भूमि निर्माण/मक डिस्पोजल हेतु प्रस्तावित की गई है, उस प्रयोजन हेतु यदि मेरी भूमि अर्जित की जाती है तो मुझे कोई आपत्ति नहीं है। मैं विभागीय दरों पर अपनी भूमि सहर्ष देने को तैयार हूँ।

भवदीय,

प्रेम पाल सिंह
चन्दाकटा

ग्राम: *खेतु दुंगा*

क्रॉस सैक्शन *KM-10* पर प्रस्तावित मक डिस्पोजल हेतु काश्तकार श्री *चन्दाकटा* पुत्र श्री *केसराम शाहि* पटवारी वृत्त *देघाट* जिला अल्मोड़ा के नाम भूमि विवरण निम्न प्रकार है :-

| क्र०सं० | खाता/खसरा नम्बर | भूमि (है०) |
|---------|-----------------|------------|
| 1: | 40/ 303 | 01018 |
| 2: | 304 | 01029 |
| | | 01047 |

h.j
श्री *प्रेम पाल सिंह* निरीक्षक
जिला अल्मोड़ा
जिला अल्मोड़ा



अनापत्ति प्रमाण-पत्र

प्रधानमंत्री ग्राम सड़क योजना के अन्तर्गत प्रस्तावित मोटर मार्ग देघाट-लालनगरी मोटर के निर्माण हेतु जो भूमि निर्माण/मक डिस्पोजल हेतु प्रस्तावित की गई है, उस प्रयोजन हेतु यदि मेरी भूमि अर्जित की जाती है तो मुझे कोई आपत्ति नहीं है। मैं विभागीय दरों पर अपनी भूमि सहर्ष देने को तैयार हूँ।

भवदीय,

लक्ष्मीराम
नारायणदहल

ग्राम: सेठु टुंगा

क्रॉस सैक्शन KM-10 & KM-11 पर प्रस्तावित मक डिस्पोजल हेतु काश्तकार श्री दयाराम पुत्र श्री बन्नीराम शर्मा पटवारी वृत्त दयार जिला अल्मोड़ा के नाम भूमि विवरण निम्न प्रकार है :-

| क्र०सं० | खाता/खसरा नम्बर | भूमि (हे०) |
|---------|-----------------|------------|
| 1: | 11 / 400 | 01031 |
| 2: | 1356 | 01025 |
| 3: | 1357 | 01021 |
| Total - | | 01077 |

क. व. उप निरीक्षक

जिला अल्मोड़ा



अनापत्ति प्रमाण-पत्र

प्रधानमंत्री ग्राम सड़क योजना के अन्तर्गत प्रस्तावित मोटर मार्ग देघाट-लालनगरी मोटर के निर्माण हेतु जो भूमि निर्माण/मक डिस्पोजल हेतु प्रस्तावित की गई है, उस प्रयोजन हेतु यदि मेरी भूमि अर्जित की जाती है तो मुझे कोई आपत्ति नहीं है। मैं विभागीय दरों पर अपनी भूमि सहर्ष देने को तैयार हूँ।

भवदीय,
जै लाल सिंह
ग्राम लालनगरी
जिला अल्मोड़ा

ग्राम : उगलियासीय

क्रॉस सैक्शन KM-11 & KM-12 पर प्रस्तावित मक डिस्पोजल हेतु काश्तकार श्री जय सिंह पुत्र श्री होलत सिंह आदि, पटवारी वृत्त देघाट जिला अल्मोड़ा के नाम भूमि विवरण निम्न प्रकार है :-

| क्र०सं० | खाता/खसरा नम्बर | भूमि (है०) |
|---------|-----------------|------------|
| 1 | 7/ 618 | 0.1076 |
| 2 | 943 | 0.1055 |
| 3 | 945 | 0.1059 |
| | | 0.190 |

हस्ताक्षर
श्री. जय सिंह निरीक्षक
जिला अल्मोड़ा
जिला अल्मोड़ा



अनापत्ति प्रमाण-पत्र

प्रधानमंत्री ग्राम सड़क योजना के अन्तर्गत प्रस्तावित मोटर मार्ग देघाट-लालनगरी मोटर के निर्माण हेतु जो भूमि निर्माण/मक डिस्पोजल हेतु प्रस्तावित की गई है, उस प्रयोजन हेतु यदि मेरी भूमि अर्जित की जाती है तो मुझे कोई आपत्ति नहीं है। मैं विभागीय दरों पर अपनी भूमि सहर्ष देने को तैयार हूँ।

भवदीय,

(Handwritten Signature)
कुमर सिंह
सन्तोष
ग्राम : उगलियासीय

क्रॉस सैक्शन KM-12 पर प्रस्तावित मक डिस्पोजल हेतु काश्तकार श्री कुमर सिंह पुत्र श्री राम सिंह ज्ञादि पटवारी वृत्त देघाट जिला अल्मोड़ा के नाम भूमि विवरण निम्न प्रकार है :-

| क्र०सं० | खाता / खसरा नम्बर | भूमि (है०) |
|---------|-------------------|------------|
| 17 | 4/ 889 | 01024 |
| | | |
| | | |

(Handwritten Signature)
राम सप निरीक्षक
जिला अल्मोड़ा
जिला अधिकारी (अल्मोड़ा)



अनापत्ति प्रमाण-पत्र

प्रधानमंत्री ग्राम सड़क योजना के अन्तर्गत प्रस्तावित मोटर मार्ग देघाट-लालनगरी मोटर के निर्माण हेतु जो भूमि निर्माण/मक डिस्पोजल हेतु प्रस्तावित की गई है, उस प्रयोजन हेतु यदि मेरी भूमि अर्जित की जाती है तो मुझे कोई आपत्ति नहीं है। मैं विभागीय दरों पर अपनी भूमि सहर्ष देने को तैयार हूँ।

भवदीय,

मोहन सिंह

ग्राम :- चारकेट

क्रॉस सैक्शन KM-12 पर प्रस्तावित मक डिस्पोजल हेतु काश्तकार श्री मोहन सिंह पुत्र श्री बारा सिंह भादि पटवारी वृत्त जिला अल्मोड़ा के नाम भूमि विवरण निम्न प्रकार है :-

| क्र०सं० | खाता/खसरा नम्बर | भूमि (है०) |
|---------|-----------------|------------|
| 1 | 1 / 388 | 01036 |
| | | |
| | | |



अनापत्ति प्रमाण-पत्र

प्रधानमंत्री ग्राम सड़क योजना के अन्तर्गत प्रस्तावित मोटर मार्ग देघाट-लालनगरी मोटर के निर्माण हेतु जो भूमि निर्माण/मक डिस्पोजल हेतु प्रस्तावित की गई है, उस प्रयोजन हेतु यदि मेरी भूमि अर्जित की जाती है तो मुझे कोई आपत्ति नहीं है। मैं विभागीय दरों पर अपनी भूमि सहर्ष देने को तैयार हूँ।

भवदीय, भागल सिंह

सुशांत सिंह

ग्राम :- चारकोट

क्रॉस सैक्शन KM-13 पर प्रस्तावित मक डिस्पोजल हेतु काश्तकार श्री भागल सिंह पुत्र श्री काक सिंह आदि पटवारी वृत्त देघाट जिला अल्मोड़ा के नाम भूमि विवरण निम्न प्रकार है :-

| क्र०सं० | खाता/खसरा नम्बर | भूमि (है०) |
|---------|-----------------|------------|
| 1 | 3/ 118 | 01018 |
| | 398 | 01020 |
| | योग | 01038 |

श्री भागल सिंह
पटवारी
जिला अल्मोड़ा (उत्तरांचल)



| क्र/न | गांव का नाम | वेनाप नं. | खता संख्या | क्षेत्रफल हेक्टर में | मोटर मार्ग में कटा हुआ क्षेत्र हे.में | क्षमिता प्रकार | उपज |
|-------|--------------------|---|------------|---|---|--|-----|
| 1- | चम्प्याडी ताली | १३३६ १४४४ १५३० | | ०.२१६ ०.२४४ ०.०३८ | ०.०६० ०.०३३ ०.००२ | बं रीली | |
| | योग | | | | ०.१२५ | | |
| २- | वसिनल गांव | ६८ १८६ १८६ २३६ २३२ १७५ २४६ १७६ १६० १७५ ३०८ ३११ १५६ १५८ ६५६ ६६२ ६६७ ६६६ २१२५ २१२६ १८६८ १८६६ २१०० २१०४ २११६ २१७६ २१८८ | | ०.०८६ ०.१०३ ०.०४६ ०.०५५ ०.०४६ ०.०३८ ०.०५३ ०.११८ ०.०२६ ०.०३६ ०.०८६ ०.०४१ ०.१८७ ०.०१२६ ०.१०४३ ०.०२६ ०.०१६ ०.०६६ ०.०७५ ०.०८६ ०.०४६ ०.०२६ ०.०६१ ०.०४० ०.२०२ ०.०२६ ०.०४८ | ०.०४० ०.०२५ ०.००२ ०.००२ ०.०१० ०.०३० ०.०२३ ०.०१५ ०.००१ ०.०१२ ०.०४२ ०.०३३ ०.००६ ०.०१४ ०.००२ ०.००८ ०.००७ ०.००७ ०.०६० ०.०६० ०.००४ ०.०१७ ०.०२० ०.००१ ०.०१० ०.००२ ०.००३ | व.पं " " रीली बं " " व.पं व.पं रीली व.पं " " " " " " रीली व.पं गाधरा बं " " रीली बं " " रास्ता बं रास्ता | |
| | योग | | | | ०.४६४ | | |
| ३- | वैरसाल चक लाल नगरी | ६६५ ६१६ ६२० ६२१ ६२२ ६२३ ४२८ ६०६ ४८१ ४७१ ३६८ ३७१ ३४६ १२२ ११४ ११५ ११६ १०२ | | ०.०४१ ०.०२८ ०.०१८ ०.०२६ ०.०७६ ०.०६६ ०.२०० ०.२५७ ०.०४४ ०.०२६ ०.०४५ ०.२८७ ०.००६ ०.०११ ०.२४६ ०.१०८ ०.०४४ ०.०४८ | ०.००६ ०.००७ ०.००७ ०.०२६ ०.०३३ ०.००२ ०.१०६ ०.०७७ ०.०३० ०.००१ ०.०३० ०.०३६ ०.००२ ०.००७ ०.०३६ ०.०४३ ०.०२० ०.००३ | बं " " " " " " " " बं " " " " " " बं " " " " " " बं " " " " " " " " " " " " | |
| | योग | | | | ०.३६५ | | |

P
समी

| S/N | मौज का नाम | वेनाप नम्बर | खेतासंख्या | क्षेत्रफल हेक्टर में | मो.मा.में कटा क्षेत्रफल | भूमि का प्रकार | अन्य |
|------|---------------------------|-------------|------------|----------------------|-------------------------|----------------|------|
| ४- | बोहरा गांव चक लाल - नागरी | २६६० | | १.०४० | ०.१४८ | बे० | |
| | | २६४३ | | १.००० | ०.१३३ | " | |
| | | २६४१ | | १.८२० | ०.०८७ | " | |
| | | २६४० | | ०.४०४ | ०.०६८ | " | |
| | | २६२३ | | ०.०१० | ०.००१ | सौ० | |
| | | २६४६ | | ०.४६२ | ०.००७ | बे० | |
| | | २३१८ | | ०.०२४ | ०.०२१ | " | |
| | | २३२१ | | ०.२०६ | ०.०२४ | " | |
| | | १८८४ | | ०.००६ | ०.००४ | " | |
| | | १८७८ | | ०.०२१ | ०.००७ | " | |
| | | १८६० | | ०.३०६ | ०.००४ | " | |
| | | १४६७ | | ०.१४८ | ०.०४३ | " | |
| | | १३४३ | | ०.०२४ | ०.०२० | " | |
| | | १३८२ | | ०.१२४ | ०.०४२ | " | |
| | | ८८० | | ०.०२८ | ०.००८ | " | |
| | | ८६६ | | ०.०२० | ०.०१६ | " | |
| | | ४४१ | | ०.००७ | ०.००३ | सौली | |
| | | ४४३ | | ०.१३४ | ०.०११ | " | |
| | | १०६ | | ०.०२१ | ०.०१४ | " | |
| | | ११८ | | ०.०३४ | ०.०३४ | " | |
| ४६ | | ०.०७० | ०.००१ | सौली | | | |
| ८४ | | ०.४३० | ०.०१७ | बे० | | | |
| ८४ | | ०.२७० | ०.००७ | " | | | |
| | | | | ०.७४८ | | | |
| ५- | लालनागरी | २६७२ | | ०.५०८ | ०.०३४ | बे० | |
| | | २६६६ | | १.५०८ | ०.०६८ | " | |
| | | २५०७ | | ०.०५४ | ०.००२ | सौ० | |
| | | २६६७ | | ०.०५८ | ०.०४१ | बे० | |
| | | २६०८ | | ०.१८८ | ०.०५८ | " | |
| | | २५६३ | | ०.०२० | ०.००१ | सौ० | |
| | | २५२१ | | ०.०५४ | ०.००२ | बे० | |
| | | २५०२ | | ०.१६८ | ०.००२ | " | |
| | | २४४३ | | ०.०१४ | ०.००८ | " | |
| | | २४३६ | | ०.१६१ | ०.०११ | " | |
| | | २४८५ | | ०.०६८ | ०.००१ | सौ० | |
| | | २४४२ | | ०.०१४ | ०.०१० | बे० | |
| | | २५०७ | | ०.६४३ | ०.०३७ | " | |
| | | २५६४ | | ०.५३२ | ०.०२८ | " | |
| | | २६०८ | | ०.८१८ | ०.०६० | " | |
| | | २६६६ | | १.५०८ | ०.१३८ | " | |
| | | २६७२ | | ०.५०८ | ०.०६८ | " | |
| | | २६७४ | | ०.४५० | ०.०४८ | " | |
| | | २६७६ | | ०.५३४ | ०.०६८ | " | |
| | | २६७५ | | ०.०३६ | ०.००१ | सौ० | |
| २७१५ | | ०.०५४ | ०.०१४ | बे० | | | |
| २५६३ | | ०.०२० | ०.००१ | " | | | |

०.६३६

P
अधीन

