

# कार्यालय उप वन संरक्षक, बारां

E-mail-dcf.brn.forest@rajasthan.gov.in, Tel.No. 07453-230410, Fax No. 07453-230244

क्रमांक 0 एफ ( )/एफ.सी.ए./ उ.व.स./2018-19/

दिनांक

निमित्त

संभागीय मुख्य वन संरक्षक  
कोटा।

विषय:-अहमदी लघु सिंचाई परियोजना के दार्यी मुख्य नहर  
तथा माईनर के निर्माण मे आने वाली वन भूमि  
अनापत्ति से संबंधित प्रस्ताव प्रस्तुत करने बाबत ।

सन्दर्भ: अधीशाषी अभियन्ता जल संसाधन खण्ड तृतीय बांरा  
के पत्र क्रमांक 2108 दिनांक 24.9.2018 के क्रम मे ।

महोदय,

उपरोक्त विषयान्तर्गत लेख है कि अहमदी लघु सिंचाई परियोजना  
के दार्यी मुख्य नहर तथा माईनर के निर्माण मे आने वाली वनभूमि 5.232  
है 0 वन भूमि के प्रत्यावतन हेतु दस्तावेजो की पूर्ति कर प्रस्ताव 5 सैट मे  
अग्रिम कार्यवाही हेतु प्रेषित है ।

  
उप वन संरक्षक  
बारां

क्रमांक एफ( ) एफ.सी.ए./उवस/17-18/

दिनांक :-

प्रतिलिपि निम्न को सूचनार्थ एवं आवश्यक कार्यवाही हेतु प्रेषित है।

1. अतिरिक्त प्रधान मुख्य वन संरक्षक एवं नोडल अधिकारी (एफ.सी.ए.)  
राजस्थान जयपुर।
2. अधीशाषी अभियन्ता जल संसाधन खण्ड तृतीय बांरा

उप वन संरक्षक  
बारां

Full Title of the project ; Ahamdi minor Irrigation project

File no;FPARJIR R \23175\2016

Date of proposal 19.07.2016

CHECK LIST SERIAL NUMBER : 16

**SITE INSPECTION REPORT NOT BELOW THE RANK OF DCF**

**(For the Forest land to be diverted under FCA)**

A proposal has been received by this office from...officer of executive engineer water resource div.111Baran for diversion (under FCA-1980) of 5.232. ha. of forest land for non forestry purpose. The subject envisages the use of forest land for ; **Ahamdi minor Irrigation project..** The site inspection of the land involved in the proposal has been done by me on dated...17.7.2016.....


On inspection of the site, it is found that the land required by the user agency is a forest measuring 5.232 Ha.


The requirement of forest land as proposed by the user agency in col. 2 of part-I is unavoidable and is barest minimum required for the project.

Whether any rare/ endangered/ unique species of flora and fauna found in the area. If so , the details thereof -.no

Whether any protected archaeological/ heritage site/ defence establishment or any other important monument is located in the area. If so, the details thereof with NOC from competent authority, if required .-no

- (a) The user agency has not violated the provisions of Forest (Conservation) Act, 1980 and no works has been started without proper sanction.-yes
- (b) It has been found that the user agency has violated the forest (Conservation) Act, 1980 provisions. -no
- (c) A detailed report as per para 1.9 of Chapter 1, Part C of Hand book of Forest (Conservation) Act, 1980 is attached).

  
एम. सी. शर्मा  
अधिशायी अभियन्ता  
जल संसाधन खण्ड III<sup>rd</sup> बाराँ

  
राजीव कपूर  
(Rajeev Kapoor)  
बाराँ  
DY.Conservator of forest

Baran

Full Title of the project ; **Ahamdi minor Irrigation**

File no; **FP\RJ. I R R 23175\2016**

Date of proposal **19.07.2016**

**"SCHEME FOR COMPENSATORY AFFORESTATION"**

Detail scheme for Compensatory Afforestation to be carried out in lieu of **5.232Ha.** of forest area to be diverted for - : - **Ahamdi minor Irrigation Project in Baran District.**

1. Details of degraded forest land/non-forest land :-

District **Baran** Village **Pipliya choeki**

Tehsil : **Chipa barod**

Name of Forest Division **Baran Range Chipabarod**

Block/Compartment/Survey No. **56,62,120,121**

Area to be afforested **5.232 ha.**

2. Description of Area

I) Whether the site selected for Compensatory Afforestation is a land bank or not :

**No.**

II) If the CA site is other than the land bank, reasons be given:

Because no land bank exist.

III) In case of non forest area identified for CA, then what is the distance of CA site from land allotted to C.A pipliya choki is attached to notified the adjoining forest boundary forest block **Rai**

IV) Soil Type : **Black cottan soil with 10-30% Bld**

V) Topography :

(a) Hilly/Undulating/Plain: **Undulating**


(b) Slope: Steep/Medium/Gentle : **medium**


VI) Whether the area is bearing any root stock of vegetation : **no**

3. Plantation Model :-

Copy of the approved Compensatory Afforestation Scheme/Model showing component wise physical and financial breakup to be enclosed

4. Schedule of Plantation Programme :-

  
**एम. सी. शर्मा**  
**अधिसाषी अभियन्ता**  
**जल संसाधन खण्ड III बारों**

  
**राजीव कपूर**  
**उप वन संरक्षक**  
**बारों**

Full Title of the project ; Ahamdi minor Irrigation

File no;FP\R.J. \23175\2016

Date of proposal 19.07.2016

Detail of year wise break up of requirements of funds is as under :-

| Sr.No. | Year                       | Area in Ha.  | Rate/ ha         |
|--------|----------------------------|--------------|------------------|
| 1      | 0th year                   | 5.232        | 41710            |
| 2      | 1st year                   | 5.232        | 49203            |
| 3      | 2nd year                   | 5.232        | 14131            |
| 4      | 3rd year                   | 5.232        | 4367             |
| 5      | 4th year                   | 5.232        | 4367             |
| 6      | 5th year                   | 5.232        | 4367             |
| 7      | 6th year                   | 5.232        | 4367             |
| 8      | 7th year                   | 5.232        | 4367             |
| 9      | 8th year                   | 5.232        | 4367             |
| 10     | 9th year                   | 5.232        | 4367             |
| 11     | 10th year                  | 5.232        | 4367             |
| 12     | 11th year                  | 5.232        | 4367             |
| 13     | 12th year                  | 5.232        | 4367             |
|        | <b>Total</b>               | 5.232        | <b>148709</b>    |
|        | Administrative charges 10% | 5.232        | 14871            |
|        | <b>Total</b>               |              | <b>163580</b>    |
|        |                            | 5.232x163580 | <b>855851.00</b> |

3. Technical details :

Technical details of Compensatory Afforestation Scheme are as follows :-

- General Details : 1100 plants will be planted per hectare.
- Spacing : 3x3m
- Species: Local thorny species with some local broad leaves species
- Plantation Method: Digging pit of size 45x45x45cm and planting plants raised in near by nursery .
- Soil and Moisture Conservation Works: Contour trenches ,contour dykes, treatment of nallahas by constructing series of checkdam.
- Protection (Fencing, Watch Man, People's Participation etc.) :-Area will be fenced and protected by providing choukidar and taking help of VFPMC .
- Proposed Monitoring Mechanism: Plantation will be monitored by various level Forest Officers and planning and monitoring team of circle and state level team
- Any other information :-

ए. सी. शर्मा  
अधिसाधी अभियन्ता  
जल संसाधन खण्ड III नं. बाराँ

Dy. CONSERVATOR OF FOREST  
उप वन संरक्षक  
BARAN

## CHECK LIST SERIAL NUMBER: 20

Full Title of the project ; Ahamdi minor Irrigation

File no; FPARJ\IRR\23175\2016


Date of proposal 19.07.2016


### LAND SUITABILITY CERTIFICATE BY DFO

This is to certify that 5.232 ha. land bearing Survey No./ Compartment No 56,63,120,121 of village pipliya choki Tehsi chipababod Distric Baran identified for Compensatory Afforestation is suitable for plantation from management point of view and is free and all sorts of encumbrances and encroachments

Place *Baran*

Date *21-12-18*

  
एम. सी. शर्मा  
अधिशायी अभियन्ता  
जल संसाधन खण्ड III<sup>rd</sup> वाराँ

  
राजीव कपूर  
Dy. CONSERVATOR OF FOREST  
वना विभाग  
वाराँ  
Baran


# RECOMMENDATION


Full Title of the project - Ahamdi minor Irrigation project

File no -FP\RJ\IRR\2315\2016

Date of proposal-19.7.2016

This proposal is forwarded for acceptance in public interest with condition that the cannal should be constructed underground and covered in the proposal forest land so that the forest land near the cannal is not encroached for agricultural purpose .

  
एम. सी. शर्मा  
अधिशायी अभियन्ता  
जल संसाधन खण्ड III बारण

  
राजीव कपूर  
(Rajeev Kapoor)  
मुख्य वन अधिकारी  
बारण  
DY.Conservator of forest  
Baran

मौला पत्रनामा

दिनांक 06.01.2019

मौला मुक्ति कुश कुन्दन सिंह क्षेत्रीय वन अधिकारी  
नाहरगढ़ व. सुकाम अहमदा लघु सिंचाई परियोजना की कार्य सुरक्ष  
नहर

कवर श्याफ ! 1. महेन्द्र कुमार गुर्जर वनरक्षक नाका अलवाडा

2. रामलाल लहरिया वनरक्षक — 11 —

3. हरिशंकर शर्मा कनिष्ठ अधिकारी अल अलापन उप नगरगढ़

4. विनित कुमार डी० ए० जे० सिंह जी० पी० अर्मा मि० कानपुर

हाल - भंवर गढ़ सिंचाई विभाग कालोनी

5. अमीत कुमार त्रिपाठी डी० ए० कनिष्ठ अन्वय त्रिपाठी डी० ए०

वर्ष नि० गृम इन्डोमी पी० एस केकेवर जिला इलाहा

हाल ! सिंचाई विभाग कालोनी भंवरगढ़

भाज दिनांक 06.01.2019 को हमारा अमला श्याफ

द्वारा अहमदा लघु सिंचाई परियोजना की कार्य सुरक्ष नहर का

मौला मुद्रापना अधिकारी अधिकारी अल अलापन अण्ड क्षेत्रीय द्वारा

द्वारा दि गई जैननेज के अनुसार अहमदा डेम से C.H.No 1 से

जैननेज C.H. 44 तक की अन्तिम जैननेज गांव पड़ाला तक सर्वे किया

एवं जैननेज के दोनो तरफ पुना डलकाट बीन की दूरी 15 मीटर के

अन्तर के मर्का पेड पेचो की गिनती (गणना) की गई जैननेज की


कुल दूरी 3150 तक एवं एक माइनर का सर्वे मौला मुद्रापना किया


गया एवं प्रत्येक जैननेज की GPS रिडिंग ले गई एवं जैननेज

वाइज नक्शा नक्शा बनाया गया।

मौला श्वेत पर उपरिलिखत अमल पत्रना के


लाक्य में हस्ताक्षर करावाये गये।

  
अनंद कुमार

  
H Shanu  
JEN  
WR 846 div Bhanwargarh

  
क्षेत्रीय वन अधिकारी  
नाहरगढ़

  
Chiranjeev Kumar

  
राजीव कपूर  
उप वन संरक्षक  
बारों

प्रमाणित अहमदाबाद मेट्रो सिस्टमचे विस्तारणार्थ वार्ड प्रथम मंडळ क्षेत्र

| क्र. सं. | वार्ड क्षेत्र    | वार्ड क्षेत्र | 15 वे 30         | 31 वे 45     | 46 वे 60 | 61 वे 75 | 76 मि 100 | 1 मीटर   | अधिक     | योग      |   |
|----------|------------------|---------------|------------------|--------------|----------|----------|-----------|----------|----------|----------|---|
| क्र. सं. | वार्ड क्षेत्र    | वार्ड क्षेत्र | वेळी नं.         | वेळी नं.     | वेळी नं. | वेळी नं. | वेळी नं.  | वेळी नं. | वेळी नं. | वेळी नं. |   |
| 1.       | 0 वे 1 K.m. लक्ष | अहमदाबाद      | -                | 1            | -        | -        | -         | -        | -        | 1        |   |
|          |                  | वेर           | 111              | -            | -        | -        | -         | -        | -        | 5        |   |
|          |                  | दुर्गा बाजार  | 1                | -            | -        | -        | -         | -        | -        | 1        |   |
|          |                  | लत्ताभ        | 1111             | -            | -        | -        | -         | -        | -        | 4        |   |
|          |                  | योग           | =                | 10           | 1        | -        | -         | -        | -        | 11       |   |
|          |                  | 2.            | 1 वे 2 K.m. लक्ष | वेर          | 11       | -        | -         | -        | -        | -        | 2 |
|          |                  |               |                  | भावावा       | 11111    | 1        | -         | -        | -        | -        | 8 |
|          |                  |               |                  | दुर्गा बाजार | 1111     | -        | -         | -        | -        | -        | 3 |
|          |                  |               |                  | दुर्गा       | 1        | -        | -         | -        | -        | -        | 1 |
|          |                  |               |                  | लत्ताभ       | 1        | -        | 1         | -        | -        | -        | 2 |
| योग      | =                |               |                  | 1            | 1        | -        | -         | -        | 2        |          |   |

P.T.O.

| श्रीलंका | 15 से 30 सेमी तक | 31 से 45 सेमी तक | 46 से 60 सेमी तक | 61 से 75 सेमी तक | 76 से 100 सेमी तक | 100 से 150 सेमी तक | श्रीलंका |
|----------|------------------|------------------|------------------|------------------|-------------------|--------------------|----------|
| श्रीलंका | 1                | -                | -                | -                | -                 | -                  | 1        |
| श्रीलंका | 1                | 2                | 2                | -                | -                 | -                  | 18       |
| श्रीलंका | -                | -                | -                | -                | 1                 | -                  | 1        |
| श्रीलंका | 1                | 1                | 1                | 1                | 1                 | 1                  | 2        |
| श्रीलंका | 1111             | 1                | 1                | 1                | 1                 | 1                  | 5        |
| श्रीलंका | -                | 1                | 1                | 1                | 1                 | 1                  | 1        |
| श्रीलंका | 11               | 11               | 1                | 1                | 1                 | 1                  | 4        |
| श्रीलंका | 7                | 5                | 1                | 1                | 1                 | 1                  | 13       |
| श्रीलंका | 32               | 7                | 2                | 1                | 1                 | 1                  | 42       |

*Handwritten signature*  
 Chander Kumar

*Handwritten signature*  
 Anand Kumar

*Handwritten signature*  
 H. S. Chandra  
 IAR sub div Dharmapala

*Handwritten signature*  
 राजीव चंद्रशेखर  
 उप वन बागी

*Handwritten signature*  
 क्षेत्रीय वन अधिकारी  
 नाहरपाळ