



कार्यालय प्रभागीय वनाधिकारी, नरेन्द्रनगर वन प्रभाग, मुनिकीरेती

E-mail: dfonnagar-forest-uk@nic.in

Telefax- 0135-2442052

पत्रांक सं०: 470 / 12-1 दिनांक 18 / 08 / 2022

सेवा में,

वन संरक्षक,
भागीरथी वृत्त, उत्तराखण्ड,
मुनि की रेती।

विषय :- जनपद टिहरी गढ़वाल के विधान सभा क्षेत्र देवप्रयाग के विकाखण्ड कीर्तिनगर के अन्तर्गत चिलेडी-मणजुली मोटर मार्ग के कि०मी० 6 हे०मी० 2-4 में चौरीखाल-सिरवाडी-काण्डा मोटर मार्ग का नवनिर्माण प्रस्ताव सं०-(FP/UK/ROAD/151193/2022)

सन्दर्भ :- कार्यालय अपर प्रमुख वन संरक्षक, एवं नोडल अधिकारी वन संरक्षण इन्दिरानगर फॉरेस्ट कॉलोनी उत्तराखण्ड, देहरादून का पत्रांक 2691 / FP/UK/ROAD/151193/2022 दिनांक 07.05.2022

महोदय,

उपरोक्त विषयक सन्दर्भित से इंगित कमियों का निराकरण कर प्रस्तावक विभाग द्वारा अपने पत्रांक-888 / 33सी दिनांक 04-08-2022 से इस कार्यालय को उपलब्ध कराया गया है, जिसकी बिन्दुवार अनुपालन आख्या प्रेषित किया जा रहा है :-

क्र० सं०	आपत्ति	निराकरण
1	Part-I के A-1 के (iii) में प्रस्ताव का संक्षिप्त विवरण लिखा जाना अपेक्षित है।	बिन्दु संख्या-01 के अनुपालन में प्रस्तावक विभाग द्वारा आनलाईन भाग-1 के A-1 के (iii) में प्रस्ताव का संक्षिप्त विवरण अंकित कर दिया गया है।
2	प्रस्ताव के क्रियान्वयन से प्रभावित होने वाले वृक्षों का मूल्यांकन (प्रारूप-20) प्रारूप को पूर्ण रूप से भर कर संलग्न किया जाय।	बिन्दु संख्या-02 के अनुपालन में प्रस्तावक विभाग द्वारा प्रभावित होने वाले वृक्षों का मूल्यांकन (प्रारूप-20) प्रारूप पूर्ण रूप से भरकर भाग-1 के Additional Column में अपलोड किया गया है। जिसकी प्रति मय संलग्नकों के अग्रिम कार्यवाही हेतु प्रेषित की जा रही है। (संलग्न-1)
3	प्रस्ताव में संलग्न प्रारूप-19 एवं प्रारूप-20 में बांज वृक्षों की संख्या में भिन्नता पायी गयी है एवं प्रभावित होने वाले बांज वृक्षों के सम्बन्ध में सम्बन्धित वन संरक्षक स्तर का प्रमाण-पत्र अपेक्षित है।	बिन्दु संख्या-03 के अनुपालन में प्रस्तावक विभाग द्वारा प्रारूप-19 एवं 20 में बांज वृक्षों का मिलान कर दिया गया है तथा बांज वृक्षों से सम्बन्धित प्रमाण-पत्र आपके स्तर से अपेक्षित है।
4	प्रस्ताव में संलग्न पथ वृक्षारोपण योजना में प्रभागीय वनाधिकारी के हस्ताक्षर अपेक्षित है।	बिन्दु संख्या-04 के अनुपालन में पथ वृक्षारोपण योजना में अधोहस्ताक्षरी के द्वारा हस्ताक्षरित प्रति भाग-2 के Additional Column में यथास्थान अपलोड कर दी गई है। जिसके प्रति मय संलग्नकों के अग्रिम कार्यवाही हेतु प्रेषित की जा रही है। (संलग्न-2)
5	मार्ग निर्माण से प्रभावित होने वाली सिविल भूमि के स्वामित्व का प्रमाण-पत्र संलग्न किया जाय। इसके अतिरिक्त भू-स्वामियों के अनापत्ति प्रमाण-पत्र में खसरे नं० भी अंकित किये जाय।	बिन्दु संख्या-05 के अनुपालन में प्रस्तावक विभाग के द्वारा मार्ग निर्माण से प्रभावित होने वाली सिविल भूमि के स्वामित्व का प्रमाण-पत्र संलग्न किया गया है। इसके अतिरिक्त भू-स्वामियों के अनापत्ति प्रमाण पत्र में खसरा सं० का भी उल्लेख कर दिया गया है। जिसकी प्रति मय संलग्नकों के अग्रिम कार्यवाही हेतु प्रेषित की जा रही है। (संलग्न-3)
6	परियोजना निर्माण से प्रभावित होने वाले वृक्षों का अंग्रेजी/वैज्ञानिक/स्थानीय नाम अंकित करते हुये प्रारूप- Additional Column में अपलोड किया जाय।	बिन्दु संख्या-06 के अनुपालन में प्रस्तावक विभाग के द्वारा परियोजना निर्माण में प्रभावित होने वाले वृक्षों का अंग्रेजी/वैज्ञानिक/स्थानीय नाम अंकित करते हुये प्रारूप भाग-1 के Additional Column में यथास्थान अपलोड कर दिया गया है। जिसकी प्रति मय संलग्नकों के अग्रिम कार्यवाही हेतु प्रेषित की जा रही है। (संलग्न-4)

89

7	एन0पी0वी0 की देय धनराशि का आंकलन नई दरों से किया जाना अपेक्षित है। इसके अतिरिक्त प्रपत्र आनलाईन पोर्टल पर यथास्थान अपलोड करते हुये प्रस्ताव में भी संलग्न किया जाय।	बिन्दु संख्या-07 के अनुपालन में प्रस्तावक विभाग के द्वारा एन0पी0वी0 की धनराशि का आंकलन नई दरों पर गठित कर भाग-1 एवं भाग-2 के Additional Column में यथास्थान अपलोड कर दिया गया है। जिसकी प्रति मय संलग्नकों के अग्रिम कार्यवाही हेतु प्रेषित की जा रही है। (संलग्न-5)
8	प्रस्ताव में अपलोड के0एम0एल0 फाइल में मलबा निस्तारण हेतु प्रस्तावित स्थल अंकित नहीं है। मलबा निस्तारण हेतु चयनित स्थलों को के0एम0एल0 में यथास्थान अंकित करने का कष्ट करें।	बिन्दु संख्या-08 के अनुपालन में प्रस्तावक विभाग के द्वारा प्रस्ताव में अपलोड के0एम0एल0 फाइल में मलबा निस्तारण हेतु प्रस्तावित स्थल को अंकित करते हुये के0एम0एल0 फाइल आनलाईन भाग-1 में यथास्थान अपलोड कर दी गई है।

संलग्न- 04 प्रतियों में :-

संख्या:- / दिनांकित।

प्रतिलिपि निम्नलिखित को सूचनार्थ प्रेषित :-

1. अपर प्रमुख वन संरक्षक, एवं नोडल अधिकारी, महोदय, उत्तराखण्ड देहरादून।
2. अधिशासी अभियन्ता अस्थाई खण्ड लो0नि0वि0 श्रीनगर मुख्यालय-कीर्तिनगर।

भवदीय

प्रभागीय वनाधिकारी,
नरेन्द्रनगर वन प्रभाग, मुनिकीरेती।

४५

प्रभागीय वनाधिकारी,
नरेन्द्रनगर वन प्रभाग, मुनिकीरेती।



कार्यालय अधिशासी अभियन्ता
अस्थाई खण्ड, लोक निर्माण विभाग
श्रीनगर मु0- कीर्तिनगर



Phone no./Fax no. 01370-260070

mail- eepwdkirtinagar@rediffmail.com

पत्रांक 888 / 33 सी
सेवा में,

दिनांक 04 / 08 / 2022

प्रभागीय वनाधिकारी
नरेन्द्रनगर वन प्रभाग
मुनिकीरेती ऋषिकेश।

विषय :-

जनपद टिहरी गढ़वाल के विधान सभा क्षेत्र देवप्रयाग के विकासखण्ड कीर्तिनगर के अन्तर्गत चिलेडी-मणजुली मोटर मार्ग के कि0मी0 6 हे0मी0 2-4 में चौरीखाल-सिरवाड़ी-काण्डा मोटर मार्ग नवनिर्माण कार्य की वनभूमि पत्रावली प्रेषण के सम्बन्ध में। (FP/UK/ROAD/151193/2022)
कार्यालय अपर प्रमुख वन संरक्षक एवं नोडल अधिकारी वन संरक्षण इन्दिरानगर फॉरेस्ट कॉलोनी उत्तराखण्ड देहरादून का पत्रांक 2691 / FP/UK/ROAD/151193/2022:देहरादून:दिनांक: 07 मई 2022

महोदय,

उपरोक्त विषयक क्रम में अवगत कराना है कि उक्त प्रस्ताव दिनांक 13.05.2022 को ऑन लाईन आपत्तियों में इस खण्ड को वापस किया गया है। जिसका निराकरण निम्नवत किया जा रहा है।
अतः महोदय से निवेदन है कि प्रस्ताव पर अग्रेत्तर कार्यवाही करने की कृपा करें।

Sl. No.	User agency against E.D.S.	E.D.S. Reply
1	2	3
1	Part-I के A-1 के (iii) में प्रस्ताव का संक्षिप्त विवरण लिखा जाना अपेक्षित है।	Part-1 के A-1 के (III) में प्रस्ताव का संक्षिप्त विवरण लिखकर दिया गया है।
2	प्रस्ताव के क्रियान्वयन से प्रभावित होने वाले वृक्षों का मूल्यांकन (प्रारूप-20) प्रस्ताव को पूर्ण रूप से भर कर संलग्न किया जाय।	प्रभावित होने वाले वृक्षों का मूल्यांकन (प्रारूप-20) में पूर्ण रूप से भरकर संलग्न किया जा रहा है।
3	प्रस्ताव में संलग्न प्रारूप-19 एवं प्रारूप-20 में बांझ वृक्षों की संख्या में भिन्नता पायी गयी है एवं प्रभावित होने वाले बांझ वृक्षों के सम्बन्ध में सम्बन्धित वन संरक्षक स्तर का प्रमाण पत्र अपेक्षित है।	प्रस्ताव में संलग्न प्रारूप-19 एवं प्रारूप-20 में बांझ वृक्षों का मिलान कर दिया गया है। बांझ वृक्षों से सम्बन्धित प्रमाण पत्र वन संरक्षक भागीरथी वृत्त मुनिकीरेती द्वारा दिया जाना है।
4	प्रस्ताव में संलग्न पथ वृक्षारोपण याजना में प्रभागीय वनाधिकारी के हस्ताक्षर अपेक्षित है।	पथ वृक्षारोपण योजना में प्रभागीय वनाधिकारी के हस्ताक्षर करा दिये गये हैं।
5	मार्ग निर्माण से प्रभावित होने वाली सिविल भूमि के स्वामित्व का प्रमाण पत्र संलग्न किया जाय। इसके अतिरिक्त भू-स्वामियों के अनापत्ति प्रमाण पत्र में खसरे नं0 भी अंकित किये जायं।	मार्ग निर्माण से प्रभावित होने वाली सिविल भूमि के स्वामित्व का प्रमाण पत्र संलग्न किया जा रहा है तथा भू-स्वामियों को अनापत्ति प्रमाण पत्र में खसरे नं0 भी अंकित कर दिये गये हैं।
6	परियोजना निर्माण से प्रभावित होने वाले वृक्षों का अंग्रेजी/वैज्ञानिक/स्थानीय नाम अंकित करते हुए प्रारूप Additional Column में अपलोड किय जाय।	परियोजना निर्माण से प्रभावित होने वाले वृक्षों का अंग्रेजी/वैज्ञानिक नाम अंकित कर Additional column में upload कर दिये गये हैं।
7	एन0पी0वी0 की देय धराशि का आंकलन नई दरों से किया जाना अपेक्षित है। इसके अतिरिक्त प्रपत्र ऑन लाईन पोर्टल पर यथास्थान अपलोड करते हुए प्रस्ताव में भी संलग्न किया जायं।	एन0पी0वी0 देय धनराशि का आंकलन नई दरों पर गठित कर प्रपत्र को ऑन लाईन पोर्टल पर यथा स्थान अपलोड कर प्रस्ताव में भी संलग्न कर दिया गया है।
8	प्रस्ताव में अपलोड के0एम0एल0 फाईल में मलवा निस्तारण हेतु प्रस्तावित स्थल अंकित नहीं है मलवा निस्तारण हेतु चयनित स्थलों को के0एम0एल0 में यथास्थान अंकित करने का कष्ट करें।	प्रस्ताव में अपलोड के0एम0एल0 में मलवा निस्तारण स्थल अंकित कर दिये गये हैं तथा उनके नाम भी अंकित है।

संलग्न - उपरोक्तानुसार

आर.न. 932/12-1
दिनांक. 12/08/2022
ह0 आर.क
नरेन्द्रनगर वन प्रभाग मुनि-की-रेती

अधिशासी अभियन्ता
अ0ख0, लोक निर्माण विभाग
श्रीनगर मु0- कीर्तिनगर

प्रारूप-20

परियोजना विवरण:- जनपद टिहरी गढ़वाल के विधानसभा क्षेत्र देवप्रयाग के विकास खण्ड कीर्तिनगर के अन्तर्गत चिलेडी-मणजुली मोटर मार्ग के किमी 0 6 हेमी 0 2-4 से चौरीखाल-सिरवाडी-काण्डा मोटर मार्ग का नवनिर्माण कार्य।

परियोजना के निर्माण से प्रभावित होने वाले वृक्षों का मूल्यांकन।

आरक्षित वन भूमि/सिविल सोयम भूमि/वन पंचायत भूमि/संरक्षित वन भूमि/नाप भूमि


क0सं0	वृक्ष प्रजाति का नाम	व्यास वर्ग	वृक्षों की संख्या	दर	कुल मूल्य
आरक्षित वन भूमि					0.00
सिविल भूमि					
1	चीड	0-10	13	144	1872.00
		10-20	57	288	16416.00
		20-30	28	720	20160.00
		30-40	16	2796	44736.00
		40-50	3	6084.00	18252.00
		50-60	1	10278.00	10278.00
2	कुकाट	10-20	2	90.00	180.00
		30-40	1	2624.00	2624.00
3	बॉज	0-10	1	90.00	90.00
		10-20	1	180.00	180.00
योग	सिविल भूमि		123		
नाप भूमि					
1	बॉज	0-10	1	90.00	90.00
		10-20	1	180.00	180.00
		20-30	1	360.00	360.00
2	पदम	10-20	1	90.00	90.00
		20-30	2	825.00	1650.00
3	अखरोट	20-30	3	540.00	1620.00
		30-40	1	1782.00	1782.00
4	भीमल	10-20	4	90.00	360.00
		20-30	3	825.00	2475.00
5	खडीक	0-10	1	30.00	30.00
		10-20	10	90.00	900.00
		20-30	5	825.00	4125.00
		30-40	2	2624.00	5248.00
		40-50	1	4680.00	4680.00
6	तिमला	20-30	2	825.00	1650.00
7	तुन	30-40	1	6751.00	6751.00
योग	नाप भूमि		39		146779.60


Photo copy Attached
 सहायक अभियन्ता
 आर्याई एनड लो.नि.वि.
 नौनगर-शु. कीर्तिनगर डि. ब.


अपर सहायक अभियन्ता
 आ० ख० लो.नि.वि. श्रीनगर
 मख्यालय कीर्तिनगर ।


अधिसासी अभियन्ता
 आ० ख०, लो० नि० वि०

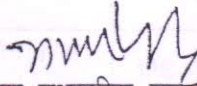
नोट- आरक्षित वन भूमि / सिविल सोयम भूमि / वन पंचायत भूमि / संरक्षित वन भूमि / नाप भूमि के लिये उपरोक्त मूल्यांकन अलग अलग करना होगा ।


अपर सहायक अभियन्ता
अ०ख० लो०नि०वि० श्रीनगर
मु० कीर्तिनगर


सहायक अभियन्ता
अ०ख० लो०नि०वि० श्रीनगर
मु० कीर्तिनगर


अधिशारी अभियन्ता
अ०ख० लो०नि०वि० श्रीनगर
मु० कीर्तिनगर


वन अधिकारी
मन्त्रालय
नरेन्द्रनगर


उप प्रभागीय वनाधिकारी
नरेन्द्रनगर-वनप्रभाग
मुजिकीरेती



प्रभागीय वनाधिकारी
वन प्रभाग नरेन्द्रनगर

Photo Copy Attached




Assistant Engineer
T.D. P.W.D. Srinagar
H.Q. - Kirtinagar

Photo Copy Attached


सहायक अभियन्ता
अ०ख० लो०नि०वि०
श्रीनगर-मु० कीर्तिनगर डि० व०

पथ वृक्षारोपण प्राक्कलन

जनपद टिहरी गढवाल के विधानसभा क्षेत्र देवप्रयाग के विकास खण्ड कीर्तिनगर के अन्तर्गत चिलेड़ी-मणजुली मोटर मार्ग के किमी० 6 हेमी० 2-4 से चौरीखाल-सिरवाड़ी-काण्डा मोटरमार्ग हेतु वन भूमि का गैर वानिकी कार्य हेतु लो०नि०वि० को प्रत्यावर्तन के सापेक्ष पथ वृक्षारोपण कार्य का प्राक्कलन

जिस विभाग द्वारा वृक्षारोपण किया जाना है- नरेन्द्रनगर वन प्रभाग मुनि-की-रेती					
वृक्षारोपण हेतु स्थल :- चिलेड़ी-मणजुली मोटर मार्ग के किमी० 6 हेमी० 2-4 से चौरीखाल-सिरवाड़ी-काण्डा मोटरमार्ग					
वृक्षारोपण हेतु क्षेत्रफल :- 1.425 कि०मी० (200 पौध प्रति कि०मी०)					
प्रथम व द्वितीय चरण					
क्र०सं०	कार्य का विवरण	इकाई	मात्रा	दर प्रति	धनराशि
1	स्थल से घास की सॅफाई करना तथा परिधि क्षेत्र से 50 मी० दूर फेकना	प्रति गड़डा 6 वर्ग मी०	200	3.0	600.00
2	सड़ी गोबर खाद की आपूर्ति मय लोडिंग, अनलोडिंग 60X60X60 सेमी०	प्रति गड़डा 0.06 घ०मी०	200	35.0	7000.00
3	साधारण मृदा में गडढा खुदान मिट्टी में गोबर खाद मिलाकर गडढा भरान 2:1 का मिश्रण 0.60X0.60X0.60	प्रति गड़डा	200	33.0	6600.00
4	18x24 सेमी० साइज की पौध की कीमत शोभाकार पौध 6' से 7' फिट ऊँचाई बाजार मूल्य	प्रति पौध	200	20.00	4000.00
5	पौध डुलान (वाहन द्वारा) 70 कि०मी० से	प्रति पौध	200	4.60	920.00
6	पौध रोपण, सरबोझ डुलान थावालाबंदी	प्रति पौध	200	44.00	8800.00
7	ट्री गार्ड क्य करना मय रंगाई लिखाई जी०एस०टी० सहित बाजार मूल्य पर	प्रति न०	200	1200.00	240000.00
8	ट्री गार्ड का डुलान मय लोडिंग अनलोडिंग बाजार मूल्य	प्रति न०	200	100.00	20000.00
9	ट्री गार्ड पर रेड आक्साइड और ग्रीन पेंट करना	प्रति न०	200	194.00	38800.00
10	लोगो प्लेट पर सिंगल रंग से लिखना	प्रति न०	200	49.00	9800.00
11	ट्री गार्ड सीमेन्ट कंक्रीट में फिक्स करना (10 से०मी०x10 से०मी०x35 से०मी०)	प्रति न०	200	192.00	38400.00
12	सिंचाई कार्य अक्टूबर 2020 से मार्च 2021 तक 6 माह में 3 बार मय पानी का डुलान सहित बाजार मूल्य	प्रति पौध	200	20.00	24000.00
13	सिंचाई कार्य अप्रैल से जून तक 3 माह में 4 बार मय पानी का डुलान सहित बाजार मूल्य	प्रति पौध	200	20.00	16000.00
14	वृक्षारोपण की सुरक्षा हेतु चौकीदार 7 माह 1 श्रमिक	Ha.	1	8580.00	60060.00
15	अन्य व्यय		LS		5000.00
योग प्रथम व द्वितीय चरण					479980.00
या					479900.00
तृतीय चरण					
1	वृक्षारोपण की सुरक्षा हेतु चौकीदार 12 माह 1 श्रमिक	km	1	8584.00	8584.00
2	निराई गुडाई प्रथम व द्वितीय	प्रति पौध	200	5.05	1010.00
योग					9594.00
चतुर्थ चरण					
1	वृक्षारोपण की सुरक्षा हेतु चौकीदार 12 माह 1 श्रमिक	km	1	8584.00	8584.00
2	निराई गुडाई प्रथम व द्वितीय	प्रति पौध	200	5.05	1010.00
योग					9594.00

Tg

पंचम चरण					
1	वृक्षारोपण की सुरक्षा हेतु चौकीदार 12 माह 1 श्रमिक	km	1	8584.00	8584.00
2	निराई गुडाई प्रथम व द्वितीय	प्रति पौध	200	5.05	1010.00
	योग				9594.00
षष्ठम चरण					
1	वृक्षारोपण की सुरक्षा हेतु चौकीदार 12 माह 1 श्रमिक	km	1	8584.00	8584.00
2	निराई गुडाई प्रथम व द्वितीय	प्रति पौध	200	5.05	1010.00
	योग				9594.00
सप्तम चरण					
1	वृक्षारोपण की सुरक्षा हेतु चौकीदार 12 माह 1 श्रमिक	km	1	8584.00	8584.00
2	निराई गुडाई प्रथम व द्वितीय	प्रति पौध	200	5.05	1010.00
	योग				9594.00
अष्टम चरण					
1	वृक्षारोपण की सुरक्षा हेतु चौकीदार 12 माह 1 श्रमिक	km	1	8584.00	8584.00
2	निराई गुडाई प्रथम व द्वितीय	प्रति पौध	200	5.05	1010.00
	योग				9594.00
नवम चरण					
1	वृक्षारोपण की सुरक्षा हेतु चौकीदार 12 माह 1 श्रमिक	km	1	8584.00	8584.00
2	निराई गुडाई प्रथम व द्वितीय	प्रति पौध	200	5.05	1010.00
	योग				9594.00
दसम चरण					
1	वृक्षारोपण की सुरक्षा हेतु चौकीदार 12 माह 1 श्रमिक	km	1	8584.00	8584.00
2	निराई गुडाई प्रथम व द्वितीय	प्रति पौध	200	5.05	1010.00
	योग				9594.00
कुल योग					556652.00
या					556128.00
क्रम सं०	कुल क्षेत्रफल (कि०मी०)	दर प्रति कि०मी०	कुल धनराशि		
1	1.425	556128.00	792482.40		
	Or Say		792482.00		

CHECKED
 Draughtsman
 Narendra Nagar, Forest Division
 (Mun-KI-Reti)

[Signature]
 उप प्रभागीय वनाधिकारी
 (नरेन्द्रनगर)
 नरेन्द्रनगर वन प्रभाग

[Signature]
 प्रभागीय वनाधिकारी
 नरेन्द्रनगर वन प्रभाग
 मुनि-की-रेती

[Signature]

तहसील नरेन्द्रनगर
 अस्थाई वनाड लो०नि०दि०
 बीनगर-मु० कीविनगर टि० ४०

अनापत्ति प्रमाण पत्र

मै देवेंद्र सिंह पुत्र श्री लाला सिंह

ग्राम-सिरवाडी, पो० ओ०-चौरीखाल, विकासखण्ड-कीर्तिनगर, टिहरी-गढ़वाल उत्तराखण्ड का मूल निवासी हूँ। मेरे द्वारा चौरीखाल-सिरवाडी-काण्डा मोटर मार्ग के निर्माण में अपना सिंचित/असिंचित खेत देने के लिए तैयार हूँ।

मेरा सिंचित/असिंचित खेत नम्बर 7092 है।

प्रतिहस्ताक्षर

ग्राम प्रधान-सिरवाडी



श्री [Signature]

ग्राम-सिरवाडी

पो० ओ०-चौरीखाल

जिला-टिहरी गढ़वाल

photo by Astha

+

सहायक अभियन्ता

अस्थाई एण्ड लोनि.वि.

डीनगर-मू० कीर्तिनगर डि० ३०

अनापत्ति प्रमाण पत्र

मै..... मुनेन्द्र सिंह..... पुत्र श्री..... जगदीश सिंह.....
 ग्राम-सिरवाडी, पो0 ओ0-चौरीखाल, विकासखण्ड-कीर्तिनगर, टिहरी-गढवाल उत्तराखण्ड
 का मूल निवासी हूँ। मेरे द्वारा चौरीखाल-सिरवाडी-काण्डा मोटर मार्ग के निर्माण में अपना
 सिंचित/असिंचित खेत देने के लिए तैयार हूँ।
 मेरा सिंचित/असिंचित खेत नम्बर.....1480..... है।

प्रतिहस्ताक्षर
 ग्राम प्रधान-सिरवाडी



श्री..... मुनेन्द्र सिंह.....

ग्राम-सिरवाडी
 पो0 ओ0-चौरीखाल
 जिला-टिहरी गढवाल

Photo by A. S. Singh
 +
 सहायक अधीक्षक
 जिला-चौरीखाल लो०नि०वि०
 नगर-मु० कीर्तिनगर टि० ग०

अनापत्ति प्रमाण पत्र

मै पिताम्बर पुत्र श्री रवि सिंह

ग्राम-सिरवाडी, पो0 ओ0-चौरीखाल, विकासखण्ड-कीर्तिनगर, टिहरी-गढवाल उत्तराखण्ड का मूल निवासी हूँ। मैंने द्वारा चौरीखाल-सिरवाडी-काण्डा मोटर मार्ग के निर्माण में अपना सिंचित/असिंचित खेत देने के लिए तैयार हूँ।

मेरा सिंचित/असिंचित खेत नम्बर 2687 है।

प्रतिहस्ताक्षर

ग्राम प्रधान-सिरवाडी



श्री पिताम्बर

ग्राम-सिरवाडी

पो0 ओ0-चौरीखाल

जिला-टिहरी गढवाल

Photo G. A. Singh

ग्राम प्रधान पंचायत
सिरवाडी खण्ड लो०नि०वि०
कीर्तिनगर-मु० कीर्तिनगर टि० ग०

अनापत्ति प्रमाण पत्र

मै.....पु.प्र.सिंह.....पुत्र श्री.....ग.प्र.सिंह.....
 .ग्राम-सिरवाडी, पो0 ओ0-चौरीखाल, विकासखण्ड-कीर्तिनगर, टिहरी-गढ़वाल उत्तराखण्ड
 का मूल निवासी हूँ। मेरे द्वारा चौरीखाल-सिरवाडी-काण्डा मोटर मार्ग के निर्माण में अपना
 सिंचित/असिंचित खेत देने के लिए तैयार हूँ।
 मेरा सिंचित/असिंचित खेत नम्बर.....1713.....है।

प्रतिहस्ताक्षर
 ग्राम प्रधान-सिरवाडी



श्री.....ग.प्र.सिंह.....

ग्राम-सिरवाडी
 पो0 ओ0-चौरीखाल
 जिला-टिहरी गढ़वाल

Photo Copy Attached

॥
 सहायक अभियन्ता
 बस्याई खण्ड लो०नि०वि०
 कीर्तिनगर-मु० कीर्तिनगर टि० ख०

अनापत्ति प्रमाण पत्र

मै कुवर सिंह पुत्र श्री गोपाल सिंह

ग्राम-सिरवाडी, पो0 ओ0-चौरीखाल, विकासखण्ड-कीर्तिनगर, टिहरी-गढवाल उत्तराखण्ड का मूल निवासी हूँ। मेरे द्वारा चौरीखाल-सिरवाडी-काण्डा मोटर मार्ग के निर्माण में अपना सिंचित/असिंचित खेत देने के लिए तैयार हूँ।

मेरा सिंचित/असिंचित खेत नम्बर 2543 है।

प्रतिहस्ताक्षर

ग्राम प्रधान-सिरवाडी



श्री कुवर सिंह

ग्राम-सिरवाडी

पो0 ओ0-चौरीखाल

जिला-टिहरी गढवाल

Dr. G. A. Singh

सहायक अभियन्ता
अस्थाई खण्ड लो०नि०वि०
कीर्तिनगर-मु० कीर्तिनगर टि० ग०

अनापत्ति प्रमाण पत्र

मै..... विलोम सिंह पुत्र श्री..... उदराम सिंह
 .ग्राम-सिरवाडी, पो0 ओ0-चौरीखाल, विकासखण्ड-कीर्तिनगर, टिहरी-गढवाल उत्तराखण्ड
 का मूल निवासी हूँ। मेरे द्वारा चौरीखाल-सिरवाडी-काण्डा मोटर मार्ग के निर्माण में अपना
 सिंचित/असिंचित खेत देने के लिए तैयार हूँ।
 मेरा सिंचित/असिंचित खेत नम्बर..... 9712 है।

प्रतिहस्ताक्षर
 ग्राम प्रधान-सिरवाडी



श्री..... विलोम सिंह

ग्राम-.सिरवाडी
 पो0 ओ0-चौरीखाल
 जिला-टिहरी गढवाल

Photo can be taken
 H

सहायक अभियन्ता
 बस्थाई खण्ड लो०नि०वि०
 बीनगर-मु० कीर्तिनगर टि० २०

अनापत्ति प्रमाण पत्र

मै शशोप सिंह पुत्र श्री शान्तर सिंह
 ग्राम-सिरवाडी, पो0 ओ0-चौरीखाल, विकासखण्ड-कीर्तिनगर, टिहरी-गढवाल उत्तराखण्ड
 का मूल निवासी हूँ। मेरे द्वारा चौरीखाल-सिरवाडी-काण्डा मोटर मार्ग के निर्माण में अपना
 सिंचित/असिंचित खेत देने के लिए तैयार हूँ।
 मेरा सिंचित/असिंचित खेत नम्बर 11124 है।



श्री शशोप सिंह
 ग्राम-सिरवाडी
 पो0 ओ0-चौरीखाल
 जिला-टिहरी गढवाल

Photo by Aashu

तहायक भाष्ययन्त्रा
 अस्थाई खण्ड लो०नि०वि०
 बीनगर-मू० कीर्तिनगर टि० व०

अनापत्ति प्रमाण पत्र

मै रजनीत पुत्र श्री ओल सिंह
 .ग्राम-सिरवाडी, पो0 ओ0-चौरीखाल, विकासखण्ड-कीर्तिनगर, टिहरी-गढवाल उत्तराखण्ड
 का मूल निवासी हूँ। मेरे द्वारा चौरीखाल-सिरवाडी-काण्डा मोटर मार्ग के निर्माण में अपना
 सिंचित/असिंचित खेत देने के लिए तैयार हूँ।
 मेरा सिंचित/असिंचित खेत नम्बर 9560 है।

प्रतिहस्ताक्षर
 ग्राम प्रधान-सिरवाडी



श्री रजनीत सिंह
 ग्राम-सिरवाडी
 पो0 ओ0-चौरीखाल
 जिला-टिहरी गढवाल

Photo with Attached

सहायक माध्यमिका
 अस्थाई खण्ड लो०नि०बि०
 बीनगर-मू० कीर्तिनगर टि० व०

अनापत्ति प्रमाण पत्र

मैं मदन सिंह पुत्र श्री राजपूजा सिंह
 ग्राम-सिरवाडी, पो0 ओ0-चौरीखाल, विकासखण्ड-कीर्तिनगर, टिहरी-गढवाल उत्तराखण्ड
 का मूल निवासी हूँ। मेरे द्वारा चौरीखाल-सिरवाडी-काण्डा मोटर मार्ग के निर्माण में अपना
 सिंचित/असिंचित खेत देने के लिए तैयार हूँ।
 मेरा सिंचित/असिंचित खेत नम्बर 9506 है।

प्रतिहस्ताक्षर

ग्राम प्रधान-सिरवाडी



श्री मदन सिंह

ग्राम-सिरवाडी

पो0 ओ0-चौरीखाल

जिला-टिहरी गढवाल

Prasanna Kumar Sharma

सहायक अभियन्ता

अस्थाई खण्ड लो०नि०दि०

कीर्तिनगर-मु० कीर्तिनगर टि० ग०

अनापत्ति प्रमाण पत्र

मै शरत सिंह पुत्र श्री शान्तर सिंह
 .ग्राम-सिरवाडी, पो0 ओ0-चौरीखाल, विकासखण्ड-कीर्तिनगर, टिहरी-गढवाल उत्तराखण्ड
 का मूल निवासी हूँ। मेरे द्वारा चौरीखाल-सिरवाडी-काण्डा मोटर मार्ग के निर्माण में अपना
 सिंचित/असिंचित खेत डम्पिंग जोन के लिए देने को तैयार हूँ।
 मेरा सिंचित/असिंचित खेत नम्बर 9553 है।



श्री शरत सिंह
 ग्राम-सिरवाडी
 पो0 ओ0-चौरीखाल
 जिला-टिहरी गढवाल

शरत सिंह
 सहायक अभियन्ता
 अस्थाई खण्ड लो०नि०वि०
 बीनपर-मु० कीर्तिनगर टि० ग०

अनापत्ति प्रमाण पत्र

मै राजलाल देवी पुत्र श्री दिवाण सिंह

ग्राम-सिरवाडी, पो0 ओ0-चौरीखाल, विकासखण्ड-कीर्तिनगर, टिहरी-गढवाल उत्तराखण्ड का मूल निवासी हूँ। मेरे द्वारा चौरीखाल-सिरवाडी-काण्डा मोटर मार्ग के निर्माण में अपना सिंचित/असिंचित खेत डम्पिंग जोन के लिए देने को तैयार हूँ।

मेरा सिंचित/असिंचित खेत नम्बर 1861 है।

प्रतिहस्ताक्षर

ग्राम प्रधान-सिरवाडी



श्री.....

ग्राम-सिरवाडी

पो0 ओ0-चौरीखाल

जिला-टिहरी गढवाल

Handwritten signature

सहायक कर्मियन्ता
अस्थाई खण्ड लो०नि०बि०
बीनपर-मु० कीर्तिनगर टि० ५६

अनापत्ति प्रमाण पत्र

मै श्री. काल सिंह पुत्र श्री शरम सिंह
 ग्राम-सिरवाडी, पो0 ओ0-चौरीखाल, विकासखण्ड-कीर्तिनगर, टिहरी-गढवाल उत्तराखण्ड
 का मूल निवासी हूँ। मेरे द्वारा चौरीखाल-सिरवाडी-काण्डा मोटर मार्ग के निर्माण में अपना
 सिंचित/असिंचित खेत डम्पिंग जोन के लिए देने को तैयार हूँ।
 मेरा सिंचित/असिंचित खेत नम्बर 9503 है।

प्रतिहस्ताक्षर

ग्राम प्रधान-सिरवाडी



श्री

श्री. काल सिंह

ग्राम-सिरवाडी

पो0 ओ0-चौरीखाल

जिला-टिहरी गढवाल

Photo Copy Attached

10

सहायक अभियन्ता

बस्थाई खण्ड लो०नि०वि०

कीर्तिनगर-मु० कीर्तिनगर टि० ग०

प्रारूप-19


परियोजना विवरण :- जनपद टिहरी गढ़वाल के विधानसभा क्षेत्र देवप्रयाग के विकास खण्ड कीर्तिनगर के अन्तर्गत चिलेडी-मणजुली मोटर मार्ग के किमी 0 6 हेमी 0 2-4 से चौरीखाल-सिरवाडी-काण्डा मोटर मार्ग का नवनिर्माण कार्य।


प्रभावित होने वाले वृक्षों का विवरण


प्रश्नगत परियोजना के निर्माण हेतु दिनांक 24.10.2020 को किये गये संयुक्त निरीक्षण के अनुसार आवेदित वन भूमि तथा नाप भूमि पर प्रभावित होने वाले वृक्षों की गणना की गई व निरीक्षण के दौरान प्रभावित होने वाले वृक्षों की निम्नानुसार गणना की गई।


प्रस्तावित वन भूमि पर प्रभावित होने वाले वृक्षों का भूमिवार/प्रजातिवार/व्यास वार विवरण


क्र.सं.	भूमि की श्रेणी	वनब्लॉक / कम्पार्टमेंट / खसरा सं०	प्रजाति	वैज्ञानिक नाम	व्यास वर्ग						
					0-10	10-20	20-30	30-40	40-50	50-60	योग
1	आरक्षित वनभूमि	PHAD GA ARKHO									
							NIL				
कुल योग आरक्षित वन भूमि											



अपर सहायक अभियन्ता
अ०ख० लो०नि०वि० श्रीनगर
मु० कीर्तिनगर



सहायक अभियन्ता
अ०ख० लो०नि०वि० श्रीनगर
मु० कीर्तिनगर



अधिशाली अभियन्ता
अ०ख० लो०नि०वि० श्रीनगर
मु० कीर्तिनगर



वन-क्षेत्राधिकारी
मणिकेनाथ रेग्मी
डांगचौरा


उप प्रभागीय वन-क्षेत्राधिकारी
नरेन्द्र मणिकेनाथ प्रभाग
नरेन्द्र मुनि-की-रेती


प्रभागीय वन-क्षेत्राधिकारी
नरेन्द्र नगर वन प्रभाग
मुनि-की-रेती


राजस्व उपनिवेश क्षेत्र चिलेडी
तहसील- कीर्तिनगर
टिहरी गढ़वाल टिहरी गढ़वाल


तहसील- कीर्तिनगर
टिहरी गढ़वाल


उपजिलाधिकारी
उप कीर्तिनगर
टिहरी गढ़वाल

सिविल वनभूमि	ग्राम-सिरवाडी	चीड	पाईनस रोक्सबरघाई	13	57	28	16	3	1	118
		कुकाट	—	—	2	1	—	—	—	3
		बांज	नवरोकस लुमकोटीबोकोरा	1	1	—	—	—	—	2
कुल योग सिविल वन भूमि				14	60	29	16	3	1	123
3	नाप भूमि	ग्राम-सिरवाडी	बाँज	नवरोकस लुमकोटीबोकोरा	1	1	—	—	—	3
			पदम	प्रनस मेरीखोडस	—	1	2	—	—	3
			अखरोट	जुगलेन्स रिजिया	—	—	3	—	1	4
			भीमल	ग्रेविघा जोटीवा	—	4	3	—	—	7
			खडीक	सोल्डिस आस्ट्रेमिस	10	5	2	1	—	19
			तिमला	राक्सवर्ग किंग	—	2	—	—	—	2
			तुन	तूना सिलिएटा	—	—	1	—	—	1
कुल योग नाप भूमि				2	16	16	3	2	—	39
महायोग (सिविल + नापभूमि)				16	76	45	19	5	1	162

उपरोक्तानुसार गणना किये गये वृक्षों का पातन किया जाना अपरिहार्य है।

अपर सहायक अभियन्ता
अ०ख० लो०नि०वि० श्रीनगर
मु० कीर्तिनगर

सहायक अभियन्ता
अ०ख० लो०नि०वि० श्रीनगर
मु० कीर्तिनगर

अधिशासी अभियन्ता
अ०ख० लो०नि०वि० श्रीनगर
मु० कीर्तिनगर

वन क्षेत्र अधिकारी
मणिकनाथ रेड्डी
डामचौरा

उपप्रभागिय वन अधिकारी
नरेन्द्र नगर वनप्रभाग
नरेन्द्र नगर वन प्रभाग
मुनि-की-रेती

प्रभागीय वन अधिकारी
नरेन्द्र नगर वन प्रभाग
मुनि-की-रेती

राजस्व उपनिरीक्षक
तहसील - कीर्तिनगर
जिला टिहरी गढ़वाल।

तहसीलदार
कीर्तिनगर टिहरी गढ़वाल
टि०ग०

उप जिलाधिकारी
कीर्तिनगर
टि०ग०

Photo by Ashu

सहायक अभियन्ता
अस्थाई लुण्ड लो०नि०वि०
श्रीनगर-मु० कीर्तिनगर टि० ग०


प्रारूप-50


परियोजना विवरण:- जनपद टिहरी गढ़वाल के विधानसभा क्षेत्र देवप्रयाग के विकास खण्ड कीर्तिनगर के अन्तर्गत चिलेडी-मणजुली मोटर मार्ग के किमी 6 हेमी 2-4 से चौरीखाल-सिरवाडी-काण्डा मोटर मार्ग का नवनिर्माण कार्य (लम्बाई 4.500 किमी)


एनपीवी की धनराशि का आंकलन

प्रमाणित किया जाता है कि भारत सरकार, पर्यावरण एवं वन मंत्रालय, नई दिल्ली के फाइल संख्या 5-3/2011-एफसी (Volume-I) दिनांक 06-01-2022 में उल्लिखित व्यवस्था के अनुसार आवेदित वन भूमि हेतु एनपीवी की देयता निम्नानुसार है :-

1. ईको-क्लास श्रेणी - V
2. हरियाली का घनत्व - 0.40 MDF
3. एनपीवी की दर प्रति हे - रु 1292850.00 /Hec
4. आवेदित वन भूमि का क्षेत्रफल - 0.9975 Hec
5. कुल देय एनपीवी की धनराशि - रु 1289618.00


वन क्षेत्राधिकारी
कीर्तिनगर राजि, डांगचौरा
नरेन्द्र नगर वन प्रभाग
वन क्षेत्राधिकारी
कीर्तिनगर रेंज
नरेन्द्रनगर वन प्रभाग


उप प्रभागीय वनाधिकारी
(देवप्रयाग)
नरेन्द्रनगर वन प्रभाग
नरेन्द्रनगर वन प्रभाग


प्रभागीय वनाधिकारी
नरेन्द्रनगर वन प्रभाग
नरेन्द्रनगर वन प्रभाग
मुनिकीरेती