

॥ कार्यालय प्रभागीय वनाधिकारी, बद्रीनाथ वन प्रभाग, गोपेश्वर ॥

1/14153/2024

E-Mail:- dfo_badrinath_uta@yahoo.co.in Phone No :- 01372-252175

पत्रांक: 5003

/ 12-1

दिनांक, गोपेश्वर, अप्रैल 05/2024

सेवा में,

वन संरक्षक,
गढ़वाल वृत्त, उत्तराखण्ड, पौड़ी।

विषय:-

मा0 मुख्यमंत्री की घोषणा के अन्तर्गत जनपद चमोली के विधानसभा क्षेत्र थराली के विकासखण्ड घाट में बंगाली (बांजबगड़) में रूईसाण तक मोटर मार्ग के नव निर्माण का वन भूमि हस्तान्तरण। प्रस्ताव सं0 FP/UK/ROAD/146251/2021

संदर्भ:-

आपका पत्रांक 1643/12-1 दिनांक 15.02.2024.

महोदय,

उपरोक्त संदर्भित पत्र से विषयांकित प्रकरण में चाही गयी सूचना इस कार्यालय द्वारा निम्नानुसार प्रेषित है:-

क्र.सं.	प्रस्ताव में चाही गयी सूचना	आख्या
1.	बिन्दु सं 05 के उत्तर में आपके द्वारा लिखा गया है कि प्रस्ताव में 445 वृक्षों को ऑनलाइन पार्ट-11 के पैरा 4 (ii) में अंकित कर दिया गया है जबकि ऑनलाइन पार्ट-11 के पैरा 4(ii) में वृक्षों की संख्या -384 दर्शित हो रही है के सम्बन्ध में स्थिति स्पष्ट करें।	पशुपालन विभाग की निजी भूमि एवं नाप भूमि को छोड़ कर वन भूमि में कुल प्रभावित होने वाले वृक्षों की सं0 357 है की संशोधित सूची पार्ट 11 के पैरा 4(ii) में अपलोड की गयी है।
2.	बिन्दु सं 06 के क्रम में ऑनलाइन पार्ट-11 के पैरा 4(ii) में वृक्षों का वैज्ञानिक नाम अंकित नहीं किया गया है।	ऑनलाइन पार्ट 11 के पैरा (II) में वृक्षों के वैज्ञानिक नाम अंकित कर दिया गया है।
3-	बिन्दु सं0 07 एवं 09 का निराकरण नहीं किया है। साथ ही परियोजना में वास्तविक रूप से काटे जाने वाले वृक्षों का विवरण सही से अंकित किया जाए।	बिन्दु सं0 7 व 09 का निराकरण कर दिया गया है तथा परियोजना में वास्तविक रूप से काटे जाने वाले वृक्षों का विवरण अंकित कर दिया गया है।
4-	भारत सरकार पर्यावरण वन एवं जलवायु परिवर्तन मंत्रालय नई दिल्ली के पत्र संख्या FC-11/43/2021-FC दिनांक 16.01.2023 में निम्न बिन्दुओं का उल्लेख किया गया है।	वन्यजीवों का प्रबन्धन एवं मृदा जल संरक्षण योजना प्रस्ताव में संलग्न किया गया है।
a-	In respect of linear project the stipulated norms of 2% and 0.5% towards the cost of wildlife management plan and soil and moisture conservation plan as provided in the Ministry's guideline dated 08-06-2022 will be proportionate to the extent of forest land involved instead of total project cost or actual cost of implementation of such plans whichever is more should be charge from the user agency	
b-	The provisions of wildlife management plan and soil moisture conservation plan shall be approved by the competent authority in the state and accordingly the deficit amount if any from the money already realized from to the tune of 2% and or 0.35% of project cost proportionate to the extent of forest land involved shall be paid by the user agency and the same shall be deposited in to the CAMPA account	

अतः आपसे अनुरोध है उक्त प्रकरण में अपने स्तर से वन भूमि हस्तान्तरण स्वीकृति हेतु यथोचित कार्यवाही करने की कृपा करें।

भवदीय,

Signed by Servesh Kumar

Date: 05-04-2024 12:44:40
(सर्वेश कुमार)

प्रभागीय वनाधिकारी,
बद्रीनाथ वन प्रभाग, गोपेश्वर।

पत्रांक:- 5003 / 12-1 दिनांकित।

प्रतिलिपि:- अपर प्रमुख वन संरक्षक एवं नोडल अधिकारी, वन संरक्षण, उत्तराखण्ड देहरादून को सूचनार्थ प्रेषित।

प्रतिलिपि:- जिलाधिकारी, चमोली को उपरोक्तानुसार सूचनार्थ प्रेषित।

प्रतिलिपि:- अधिशासी अभियन्ता, प्रान्तीय खण्ड, लोक निर्माण विभाग, कर्णप्रयाग को उपरोक्तानुसार सूचनार्थ प्रेषित।

(सर्वेश कुमार)

प्रभागीय वनाधिकारी,
बद्रीनाथ वन प्रभाग, गोपेश्वर।


ना 0 मुख्यमंत्री जी की घोषणा 415/2018 के अन्तर्गत जनपद चमोली के विधानसभा क्षेत्र धराली के विकासखण्ड घाट में बंगाली(बांजबगड़) से विकासखण्ड धराली के रूईसाण तक मोटर मार्ग का नव निर्माण एवं मक डम्पिंग स्थल में आ रहे वृक्षों की सूची।

भूमि का प्रकार	वृक्षों का नाम	0-10	10-20	20-30	30-40	40-50	50-60	60-70	70-80	80-90	90 over	योग	
सिविल वन ग्राम बंगाली	बांज हरा खड़ा	1	10	4	4	4	3	0	0	0	0	26	
	बुराश हरा खड़ा	0	0	2	0	0	0	0	0	0	0	2	
	तिलौज हरा खड़ा	1	5	6	0	!	0	0	0	0	0	13	
अपखेत ग्राम बंगाली	बांज हरा खड़ा	0	2	1	1	2	1	1	1	0	2	11	
	उत्तीस हरा खड़ा	0	0	1	0	1	0	0	0	0	0	2	
	पांगर हरा खड़ा	0	1	0	0	0	0	0	0	0	0	1	
	मेहल हरा खड़ा	0	1	0	0	0	0	0	0	0	0	1	
	अखरोट हरा खड़ा	0	0	2	1	0	0	0	0	0	0	3	
	तिलौज हरा खड़ा	1	1	4	5	1	1	0	0	1	1	15	
	खसू हरा खड़ा	0	1	0	1	0	0	0	0	0	0	2	
परशुपालन विभाग की भूमि में मक डम्पिंग यार्ड चयनित भूमि में	मेहल हरा खड़ा	0	0	1	1	5	3	0	0	0	0	10	
	तिलौज हरा खड़ा	0	6	4	0	0	0	0	0	0	0	10	
	खसू हरा खड़ा	0	6	0	0	0	0	0	0	0	0	6	
नन्दाकिनी द्वितीय कक्ष सं 0 4(अ)	खसू हरा खड़ा	0	1	0	1	0	0	0	0	0	0	2	
	मेहल हरा खड़ा	0	6	0	0	0	0	0	0	0	0	6	
	लोद हरा खड़ा	0	4	0	0	0	0	0	0	0	0	4	
	अयार हरा खड़ा	0	4	1	0	0	0	1	0	0	0	6	
	कुकाट हरा खड़ा	0	1	0	0	0	0	0	0	0	0	1	
	तिलौज हरा खड़ा	4	110	12	4	4	0	0	1	1	3	139	
	शुनेर हरा खड़ा	0	0	0	2	0	0	0	0	0	0	2	
	बुराश हरा खड़ा	0	23	9	0	1	0	1	0	1	1	36	
	खसू हरा खड़ा	0	0	2	4	8	5	6	2	5	10	42	
	रागा हरा खड़ा	0	0	0	0	1	0	1	0	1	1	4	
	अखरोट हरा खड़ा	0	0	0	1	0	0	0	0	1	0	2	
नन्दाकिनी द्वितीय कक्ष सं 0 4(ब)	बुराश हरा खड़ा	0	16	9	1	1	0	0	0	0	0	27	
	लोद हरा खड़ा	0	1	0	0	0	0	0	0	0	0	1	
	अयार हरा खड़ा	0	0	1	0	0	0	0	0	0	0	1	
	कुकाट हरा खड़ा	0	1	0	0	0	0	0	0	0	0	1	
	तिलौज हरा खड़ा	1	25	3	3	2	3	0	0	2	0	39	
	काबुला हरा खड़ा	0	0	0	1	0	0	0	0	0	0	1	
	नन्दाकिनी द्वितीय कक्ष सं 0 4(अ)मक डम्पिंग यार्ड चयनित भूमि में	खसू हरा खड़ा	0	0	0	0	2	0	0	0	0	0	2
		कुल योग	8	233	70	38	34	16	10	4	13	19	445

वन क्षेत्राधिकारी,
नन्दप्रयाग रेंज, नन्दप्रयाग।

प्रमाणिक वनाधिकारी,
बद्रीनाथ वन प्रभाग, गोपेश्वर।

Wildlife Management Plan and Soil Moisture Conservation Plan



Proposal Name जनपद चमोली के विधानसभा क्षेत्र थराली के बंगाली (बांजबगड) से रुईसाण तक मोटर मार्ग के नव निर्माण कार्य हेतु 7.950 है० वन भूमि हस्तान्तरण।

Distt.

Chamoli

Estimated cost (Lacs)

7.30

Estimated no. & date

Year

2023-24

वन क्षेत्राधिकारी
नारायण सिंह
बद्रीनाथ वन प्रजापत गोपेश्वर

Summary Of Estimated Cost

S.No.	ITEM	UNIT	SOR / DSR	QTY	RATE	AMOUNT
A	Wildlife Management Plan (2.00 %)					
1	Afforestation and Enrichment plantation	ha	Departmental	1.00	240141.00	240141.00
2	Contour Trenches	meter	Departmental	750.00	104.36	78270.00
3	Kala Bansa, Gajar Ghas, Lantana elimination	ha	Departmental	6.00	Annexure	85693.74
4	Awareness Promotion		Ls	1.00	30000.00	30000.00
5	Drone Camera	no	Ls	1.00	150000.00	150000.00
			Total			584104.74
			say in lacs			5.84
B	Soil Moisture Conservation Plan (SMC Work) (0.50 %)					
1	Construction of Chal khal	Cum	Pwd SOR	3.00	Annexure	73161.00
2	Construction of Wire crate	Cum	Pwd SOR	3.00	Annexure	73395.42
			Total			146556.42
			say in lacs			1.46

Rate Checked & Corrected

[Signature]
D.M.
Forest

C/S

[Signature]
प्रभागीय वनाधिकारी
बद्रीनाथ वन प्रभाग
गोपेश्वर

[Signature]
वन वनाधिकारी
बद्रीनाथ वन प्रभाग
गोपेश्वर

वन्यजीवों के विकास का प्रबन्धन योजना

बद्रीनाथ वन प्रभाग, गोपेश्वर चमोली।

क्र०स०	कार्य का विवरण	मात्रा	इकाई	दर	धनराशि (रु०)
0	1	2	3	4	5
A	लेटाना/कालाबास/गाजर घास झाड़ी				
प्रथम वर्ष					
1	लेटाना/कालाबास/गाजर घास झाड़ी को जड़ सहित उखाड़ना।	6.00	है०	9341.00	56046.00
2	कालाबासा को जड़ से उखाड़ना एवं नष्ट करना/गद्दे में दबाकर अथवा जलाकर	6.00	है०	3132.00	18792.00
द्वितीय वर्ष					
1	लेटाना/कालाबास/गाजर घास झाड़ी को जड़ सहित उखाड़ना।(33 प्रतिशत)	0.78	है०	3082.00	2403.96
2	कालाबासा को जड़ से उखाड़ना एवं नष्ट करना/गद्दे में दबाकर अथवा जलाकर	0.78	है०	1031.00	804.18
तृतीय वर्ष					
1	लेटाना/कालाबास/गाजर घास झाड़ी को जड़ सहित उखाड़ना। (10 प्रतिशत)	0.60	है०	934.00	560.40
2	कालाबासा को जड़ से उखाड़ना एवं नष्ट करना/गद्दे में दबाकर अथवा जलाकर	0.60	है०	312.00	187.20
total (A)					78793.74
B	नमक आपूर्ति करना				
1	वन्यजीवों के कैल्शियम आपूर्ति हेतु नमक क्रय करना।	230.00	किय्रा०	30.00	6900.00
total (B)					6900.00
Total (A+B)					85693.74

Rate Checked & Corrected

D/Man
Forest

प्रभागीय वनाधिकारी
बद्रीनाथ वन प्रभाग
गोपेश्वर



वन क्षेत्राधिकारी
बद्रीनाथ वन प्रभाग
गोपेश्वर


Name of work :-

वायर क्रेट चैकडैम निर्माण

Detail of Measurement

S. No.	Particulars of Item	Nos.			Length (m)	Width (m)	Height (m)	Quantity	Unit
1	Excavation for Structures Earthwork in excavation for structures as per drawing and technical specifications Clause 305.1 including setting out, construction of shoring and bracing, removal of stumps and other deleterious material and disposal upto a lead of 50 m, dressing of sides and bottom and backfilling in trenches with excavated suitable material. Ordinary soil Upto 3 m depth								
	foundation	3	x	1	2.60	1.50	0.50	5.85	cum
							Total	5.85	cum
2	Random Rubble Stone Masonry laid Dry, in breast walls, retaining walls, etc. including supply of all material, labour, T&P and royalties etc. complete as per drawing and technical specifications Clauses 702, 704, 1202 & 1203 of MORD Specification								
	foundation	3	x	1	2.60	1.50	0.50	5.85	cum
	aprin	3	x	1	2.60	0.90	0.30	2.11	cum
							Total	7.96	cum
3	Providing and laying of wire crates 3.00x1.50x1.50 in size with GI wire conforming to IS: 280 & IS:4826 in 150mm x 150mm mesh laid with stone boulders. as per direction of Engineer-in- charge. (As per PWD Uttarakhand specifications) GI wire 8 gauge BWG								
	superstructure	3	x	1	3.60	1.20	1.10	14.26	cum
		3	x	2	1.20	1.20	0.45	3.89	cum
							Total	18.15	cum



प्रभागीय वनाधिकारी
बद्रीनाथ वन प्रभाग
गोपेश्वर


वन क्षेत्राधिकारी
नवलप्रसाद रेंज
बद्रीनाथ वन प्रभाग गोपेश्वर

वायर क्रेट चैकडैम निर्माण

Name of work :-

Detail of Measurement

S. No.	Particulars of Item	Nos.			Length (m)	Width (m)	Height (m)	Quantity	Unit
1	Excavation for Structures Earthwork in excavation for structures as per drawing and technical specifications Clause 305.1 including setting out, construction of shoring and bracing, removal of stumps and other deleterious material and disposal upto a lead of 50 m, dressing of sides and bottom and backfilling in trenches with excavated suitable material. Ordinary soil Upto 3 m depth								
	foundation	3	x	1	2.60	1.50	0.50	5.85	cum
							Total	5.85	cum
2	Random Rubble Stone Masonry laid Dry, in breast walls, retaining walls, etc. including supply of all material, labour, T&P and royalties etc. complete as per drawing and technical specifications Clauses 702, 704, 1202 & 1203 of MORD Specification								
	foundation	3	x	1	2.60	1.50	0.50	5.85	cum
	aprin	3	x	1	2.60	0.90	0.30	2.11	cum
							Total	7.96	cum
3	Providing and laying of wire crates 3.00x1.50x1.50 in size with GI wire conforming to IS: 280 & IS:4826 in 150mm x 150mm mesh laid with stone boulders. as per direction of Engineer-in- charge. (As per PWD Uttarakhand specifications) GI wire 8 gauge BWG								
	superstructure	3	x	1	3.60	1.20	1.10	14.26	cum
		3	x	2	1.20	1.20	0.45	3.89	cum
							Total	18.15	cum

cls

Alams
प्रभागीय वनाधिकारी
बद्रीनाथ वन प्रभाग
सोपेश्वर

बद्रीनाथ वन प्रभाग सोपेश्वर
वन अधिकारी
बद्रीनाथ वन प्रभाग
सोपेश्वर

चाल खाल निर्माण कार्य।

name of work :-

Detail of Measurement

S. No.	Particulars of Item	Nos.	Length (m)	Width (m)	Height (m)	Quantity	Unit			
1	Excavation for Structures Earthwork in excavation for structures as per drawing and technical specifications Clause 305.1 including setting out, construction of shoring and bracing, removal of stumps and other deleterious material and disposal upto a lead of 50 m, dressing of sides and bottom and backfilling in trenches with excavated suitable material. Ordinary soil Upto 3 m depth									
		3	x	1	6.00	4.50	1.10	89.10	cum	
	Drain	3	x	2	8.00	0.45	0.30	6.48	cum	
							Total	95.58	cum	
2	Random Rubble Stone Masonry laid Dry, in breast walls, retaining walls, etc. including supply of all material, labour, T&P and royalties etc. complete as per drawing and technical specifications Clauses 702, 704, 1202 & 1203 of MORD Specification									
	kharanja at top	l/w	3	x	1	7.20	0.60	0.30	3.89	cum
		s/w	3	x	2	4.50	0.60	0.30	4.86	cum
							Total	8.75	cum	

C/S

A. C. M. S.
 पञ्जाबीय वनाधिकारी
 बद्रीनाथ वन प्रभाग
 जोश्वर


वन अधिकारी
 बद्रीनाथ वन प्रभाग जोश्वर

Bill of Qty.


Name of work :- चाल खाल निर्माण कार्य।


S. No	ITEM	UNIT	SOR / DSR	QTY	RATE	AMOUNT
1	Excavation for Structures Earthwork in excavation for structures as per drawing and technical specifications Clause 305.1 including setting out, construction of shoring and bracing, removal of stumps and other deleterious material and disposal upto a lead of 50 m, dressing of sides and bottom and backfilling in trenches with excavated suitable material. Ordinary soil Upto 3 m depth	Cum	11-1-1-1 MORD	95.58	426.90	40803.10
2	Random Rubble Stone Masonry laid Dry, in breast walls, retaining walls, etc. including supply of all material, labour, T&P and royalties etc. complete as per drawing and technical specifications Clauses 702, 704, 1202 & 1203 of MORD Specification	Cum	1-3 MISS	8.75	2422.60	21197.75
					Total	62000.85
4	Add 18% GST					11160.15
					Total	73161.00

Rate Checked & Corrected


D/Man
Forest

C/S


प्रभागीय वनाधिकारी
बद्रीनाथ वन प्रभाग
गोपेश्वर


वन क्षेत्रीय अधिकारी
नयागो रिज
बद्रीनाथ वन प्रभाग गोपेश्वर