

कार्यालय वनमण्डलाधिकारी, कोरिया वनमण्डल, बैकुण्ठपुर

Ph.No.:-(O) 07836-232227, (R)232230,(F) 233564E_Mail:- dfo.korea_bkp@yahoo.co.in

क्रमांक/मा.चि./

716

बैकुण्ठपुर, दिनांक 22/5/2019

प्रति,

मुख्य वन संरक्षक,

सरगुजा वृत्त अम्बिकापुर

विषय :- Diversion of forest land for non-forest purpose under Forest Conservation Act,1980 for Amarpur to Chirmiri Road Widening & upgrading area 10.469 ha. Regarding.

- संदर्भ :-**
1. अपर प्रधान मुख्य वन संरक्षक (भू-प्रबंध/व0सं0अ0) छ0ग0 रायपुर का पत्र क्रमांक/भू-प्रबंध/विविध/115-705/757 दिनांक 12.03.2018।
 2. आपका पत्र क्रमांक/मा.चि./1176 दिनांक 23.03.2018।
 3. आपका पृष्ठां क्रं./मा.चि./1791 दिनांक 12.04.2019।

—*—

विषयांतर्गत अपर प्रधान मुख्य वन संरक्षक (भू-प्रबंध/व.सं.अ.) छत्तीसगढ़ रायपुर के उपरोक्त संदर्भित पत्र क्रमांक - 01 एवं आपके पत्र क्र. - 02 एवं 03 द्वारा दिये गये निर्देशानुसार प्रकरण में चाही गई बिन्दुवार जानकारी निम्नानुसार है:-

• आपत्ति क्रमांक -1 के अनुक्रम में प्रतिवेदन है कि -

01. वैकल्पिक वृक्षारोपण हेतु कलेक्टर कोरिया के पृ0क्र0/7172 दिनांक 29.06.2018 द्वारा ग्राम ढोढीबहरा, तहसील बैकुण्ठपुर खसरा क्रमांक 185 रकबा 14.400 हैं. भूमि उपलब्ध कराते हुए अनापत्ति प्रमाण पत्र दिया गया है। सुलभ संदर्भ हेतु प्रमाण पत्र की छायाप्रति संलग्न है।
02. बिन्दु क्रमांक 01 में उक्त वर्णित 14.400 हे. क्षेत्र में से उपयुक्त समतुल्य भूमि 10.469 का चयन कर डी.जी.पी.एस. सर्वे का कार्य पूर्ण किया गया। सुलभ संदर्भ हेतु रिपोर्ट की प्रति संलग्न है।
03. उक्त चयनित भूमि का स्थल निरीक्षण राजस्व विभाग एवं वन विभाग द्वारा संयुक्त रूप से किया गया। भूमि वृक्षारोपण हेतु उपयुक्त पाई गई। उपयुक्तता प्रमाण पत्र संलग्न है।
04. उक्त वर्णित उपयुक्त भूमि का सिंचित क्षतिपूर्ति 10 वर्षीय वृक्षारोपण योजना तैयार कर संलग्न है।
05. क्षतिपूर्ति वृक्षारोपण हेतु प्रस्तावित गैर वनभूमि (समतुल्य राजस्व भूमि 10.469 हे.) का अधिसूचना प्रारूप निर्धारित प्रपत्र में हिन्दी एवं अंग्रेजी में तैयार कर संलग्न है।

• आपत्ति क्रमांक -2 के अनुक्रम में प्रतिवेदन है कि -

01. आपत्ति क्रमांक - 02 के अनुक्रम में प्रतिवेदन है कि From - A Part II के कॉलम नं. 4 (II) में आनलाईन में विदोहन होने वाले वृक्षों की संख्या 464 दर्ज होने के कारण यह है कि विदोहित होने वाले कुल वृक्षों में गर्थक्लास 21-30 के वृक्ष भी शामिल है, जबकि उक्त आनलाईन प्रपत्र में गर्थक्लास 31-40 से ऊपर तक के वृक्षों के कॉलम निहित होने से उक्त अंतर सदृश्य है।
02. गर्थक्लास 21-30 से.मी. के 95 वृक्ष है, जिनका हार्डकॉपी में वृक्षों के गणना पत्रक में वर्णित है। अवलोकन करने की कृपा करें।
03. गर्थक्लास 31-40 से.मी. से अधिक के कूल वृक्षों की संख्या 467 होने चाहिए था, किन्तु लिपिकीय त्रुटि के कारण 464 वृक्ष बताए गए थे, जिसे सुधार कर पुनरीक्षित सही जानकारी तैयार कर ऑनलाईन प्रपत्र एवं हार्डकॉपी सुधार किया गया है।

अतः उक्त समस्त जानकारी की पूर्ति उपरान्त प्रत्येक की छः-छः प्रतियां महोदय के अवलोकनार्थ एवं आवश्यक कार्यवाही हेतु संलग्न सम्प्रेषित है।

संलग्न :- 1. कलेक्टर जिला-कोरिया का अनापत्ति प्रमाण पत्र (6 प्रति)

2. संयुक्त स्थल निरीक्षण प्रतिवेदन (6 प्रति)

3. डी.जी.पी.एस. सर्वे रिपोर्ट की (6 प्रति)

4. उपयुक्तता प्रमाण पत्र (6 प्रति)

5. अधिसूचना प्रारूप की (6 प्रति)

6. Form-A Part II के कॉलम नं-4(2) में

ऑनलाईन प्रपत्र की पुनरीक्षित जानकारी

वनमण्डलाधिकारी

कोरिया वनमण्डल बैकुण्ठपुर

बैकुण्ठपुर, दिनांक / /2018

पृष्ठां.क्रमांक / मा.चि. /

प्रतिलिपि :-

1. अपर प्रधान मुख्य वन संरक्षक (भू-प्रबंध/व.स.अ.) छ.ग. रायपुर की ओर उनके संदर्भित पत्र के तारतम्य में सादर सूचनार्थ सम्प्रेषित।
2. कलेक्टर जिला कोरिया छ.ग. की ओर सूचनार्थ सम्प्रेषित।
3. कार्यपालन अभियंता, लोक निर्माण संभाग कोरिया, मनेन्द्रगढ़ छ.ग. की ओर सूचनार्थ प्रेषित।

sd/-

वनमण्डलाधिकारी

कोरिया वनमण्डल बैकुण्ठपुर

PART-II

(To be filled by the concerned Deputy Conservator of Forest)

State Serial No. of proposal : CG-047/2017

1. Location of the project/Scheme : Chhattisgarh

- (i) State / Union Territory : Chhattisgarh
- (ii) District : Koriya
- (iii) Forest Division : Korea
- (iv) Area of forest land proposed for diversion (in ha.) : 10.469
- (v) Category : Road

2. Legal status of forest land proposed for diversion :

| S. No. | Division | Forest Land(ha.) | Legal Status |
|--------|----------|------------------|------------------|
| 1 | Korea | 3.031 | Protected Forest |
| 2 | Korea | 0.117 | Revenue Forest |
| 3 | Korea | 7.321 | Reserved Forest |

Division 1. : Korea

3. District wise area to be diverted in the division :

| S. No. | District | Area(ha.) |
|--------|----------|-----------|
| 1 | Koriya | 10.469 |

4. Details of Vegetation available in the forest land proposed for diversion :

(i) Density of vegetation

| S. No. | Area(in ha.) | Density | Eco-Class |
|--------|--------------|---------|-----------|
| 1 | 10.469 | 0.5 | Eco 3 |

(ii) Species-wise local/scientific names and girth-wise enumeration of trees at FRL :

| S. No. | Scientific Name | Local Name | (31-60)cm. | (61-90)cm. | (91-120)cm. | (121-150)cm. | (>150)cm. |
|--------|----------------------|---|------------|------------|-------------|--------------|-----------|
| 1 | Sal | Sal | 9 | 3 | 3 | 18 | 65 |
| 2 | Mammea Longifolia | Mahua | 1 | 2 | 2 | 5 | 6 |
| 3 | Terminalla Tomentosa | Saja | 3 | 1 | 0 | 1 | 0 |
| 4 | Terminalia Bellarica | Bahera | 3 | 0 | 0 | 0 | 0 |
| 5 | Syzigium Cumini | Jamun | 8 | 2 | 0 | 1 | 0 |
| 6 | Others | Barhi, Bel, Char, Dhawda, Kaner, Karmi, Kathal, Palas, Senha, Tendu | 300 | 79 | 15 | 17 | 18 |

5. Working plan prescription for the forest land proposed for diversion :

Plantation and rehabilitation work (cut back operation and soil water conservation activities)

6. Brief note on vulnerability of the forest area to erosion :

As of today the area is covered with vegetation and soil erosion is not alarming. But owing to its slopy terrain and soil characteristics a SWC plan is required.

7. Approximate distance of the proposed site for diversion from boundary of forest(in km.) : 0.0

8. Significance of the forest land proposed for diversion from wildlife point of view :

- (i). **Details of wildlife present in and around the forest land proposed for diversion :**
Monkey, Fox, Hyna, Bear & Jackal
- (ii). **Whether forms part of national park, wildlife sanctuary, biosphere reserve, tiger reserve, elephant corridor, wildlife migration corridor etc. :** No
- (iii). **Whether the forest land proposed for diversion is located within eco-sensitive zone(ESZ) of the Protected Area notified under Wildlife(Protection) Act, 1972 (Note: In case, ESZ of a Protected Area is not notified, then, 10kms distance from boundary of the Protected Area should be treated as ESZ):** No
- (iv). **Whether any national park, wildlife sanctuary, biosphere reserve, tiger reserve, elephant corridor, wildlife migration corridor etc., is located within 1 Km. from boundary of the forest land proposed for diversion :** No
- (v). **Whether any rare/endangered/unique species of flora and fauna found in the area :** No

9.

Details of any protected archaeological/heritage site/defence establishment or any other important monument located in the area, if any :

- (i). **Whether any protected archaeological/heritage site/defence establishment or any other important monument is located in the area :** No

10. Comment as to the reasonability of the extent of the forest land proposed for diversion :

- (i). **Whether the requirement of forest land as proposed by the user agency is unavoidable and bare minimum for the project :** Yes

11. Details of violation(s), if any ,committed :



- (i). **Whether any work in violation of the Act or guidelines issued under the Act has been carried out :** No


12. Whether work in violation is still in progres(Yes/No) : No Data


13. Details of compensatory afforestation scheme :

- (i). Patch wise details of non-forest or Revenue forest land to be provided by User Agency for CA



Patch Wise Details

| S.no | District Name | Village | Area(in ha.) | hasra | KML file | Present Owner file |
|------|---------------|-------------|--------------|-------|---|---|
| 1 | Koriya | Dhodibahara | 10.469 | 185 |  |  |

- (ii). Upload a scanned copy of the Geo-referenced map of the forest land proposed for C.A. prepared by using DGPS or Total Station: 

- (iii). Upload a copy of Survey of India Toposheet indicating boundary of forest land proposed for C.A.: 


Additional information Details :

| S. No. | Documents | Remarks |
|--------|---|---|
| 1 |  | Registration & Proceeding fee deposit in PD account |
| 2 |  | Tree felling Goshwara |

14. District Profile :



| S.no | District Name | Geographical area of the district (in ha.) | Forest area of the district (in ha.) | Total forest area diverted since 1980 (in ha.) | No. of Approved Cases | Forest Land including penal C.A. (in ha.) | Progress of compensatory afforestation as on(date) | A) Forest land (in ha.) | B) Non-forest land (in ha.) |
|------|---------------|--|--------------------------------------|--|-----------------------|---|--|-------------------------|-----------------------------|
| 1 | Koriya | 712275.7 | 498534.7 | 1843.831 | 31 | 1863.914 | 16/02/2017 | 167.171 | 0 |

15. Site inspection report of the DFO/CCF/Nodal Officer highlighting important facts pertaining to the forest land :


| Division Name | Circle | Site inspected By | Whether site inspected | No. of times site visited | Site inspection report | Date of visit |
|---------------|---------|-------------------|------------------------|---------------------------|---|---------------|
| Korea | Surguja | DFO | Yes | One |  | 15/12/2017 |
| | Surguja | CF | No | | No Data | |

(Specific recommendation of the DFO/CCF/Nodal Officer with(Part II,III & Part IV))

16. Specific recommendation of the DFO/CCF/Nodal Officer for acceptance or otherwise of the proposal with reason :

| Division | Circle | Recommendation By | Recommendation | Reason | Letter | Whether CF agreed |
|----------|---------|-------------------|----------------|---|---|-------------------|
| Korea | Surguja | DFO | Recommended | Recommendation & Forwarded to CCF on 21/02/2018 |  | |
| | Surguja | CF | Recommended | |  | Yes |

Print page


वन मण्डलाधिकारी
कोरिया वन मण्डल, बैकुण्ठपुर