



कार्यालय

प्रभागीय वनाधिकारी, अपर यमुना वन प्रभाग, बड़कोट,
पत्रांक-3278/12-1 दिनांक, बड़कोट, जून, 21, 2018।

सेवा में,

वन संरक्षक,
यमुना वृत्त, उत्तराखण्ड,
देहरादून।

विषय- राज्य योजना के अन्तर्गत जनपद उत्तरकाशी के विकास खण्ड नौगांव अन्तर्गत वन गांव चापडा कसलाना मोटर मार्ग विस्तार कार्य हेतु 3.735 हे० वन भूमि का वन संरक्षक अधिनियम 1980 के तहत गैर वानिकी कार्यों हेतु लो०नि०वि० चिन्यालीसौड को प्रत्यावर्तन प्रस्ताव।

सन्दर्भ:- नोलड कार्यालय की ई०डी०एस० क्वैरी दिनांक 18.05.2018।
महोदय,


कृपया नोलड अधिकारी कार्यालय की उपरोक्त सन्दर्भित ई०डी०एस० क्वैरी का अवलोकन करने की कृपा करें। उक्त क्वैरी की आपत्तियों से सम्बन्धित निराकरण सूचना प्रयोक्ता ऐजेन्सी द्वारा अपने पत्रांक-683/3एल०ए० दिनांक 06.06.2018 से इस कार्यालय को प्रेषित किया है। जिसकी निराकरण सूचना निम्न प्रकार प्रेषित की जा रही है:-

क्र० सं०	आपत्ति	आपत्ति निराकरण सूचना
1	Copy of map indicating location of alternative examined is not uploaded at para D-a of Part I	प्रयोक्ता ऐजेन्सी द्वारा अवगत कराया गया कि alternative examined से सम्बन्धित सूचना उनके द्वारा आनलाईन पार्ट 1 के पैरा D-a में अपलोड कर दिया गया है।
2	Copy of Cost benefit analysis is not uploaded at para G-a Part I	Cost benefit analysis पार्ट 1 के पैरा G-a में अपलोड कर दिया गया है।
3	Detail of employment likely to be generated filled in at para E of Part I are incorrect	Employment detail part I के पैरा E में सही कर अपलोड कर दिया गया है।
4	Document uploaded at para L-f, L-g and L-h are not signed by competent authority of Revenue department.	पार्ट 1 के पैरा L-f, L-g and L-h में राजस्व विभाग के अधिकारियों द्वारा हस्ताक्षरित अभिलेख अपलोड कर दिये गये हैं।
5	G.I.S. Geo referenced map of C.A. area is not uploaded at para L-v of part I and at para I 3-ii of part II. Instead of this, topo sheet map of the area being proposed for diversion has been uploaded.	पार्ट 1 के पैरा L-v से टोपो सीट हटाकर सी०ए० का जी०आई०एस० जीयो रिफरेन्स मैप अपलोड कर दिया गया है। प्रभाग स्तर से भी आनलाईन पार्ट 2 में टोपो सीट मैप आपलोड कर दिया गया है।

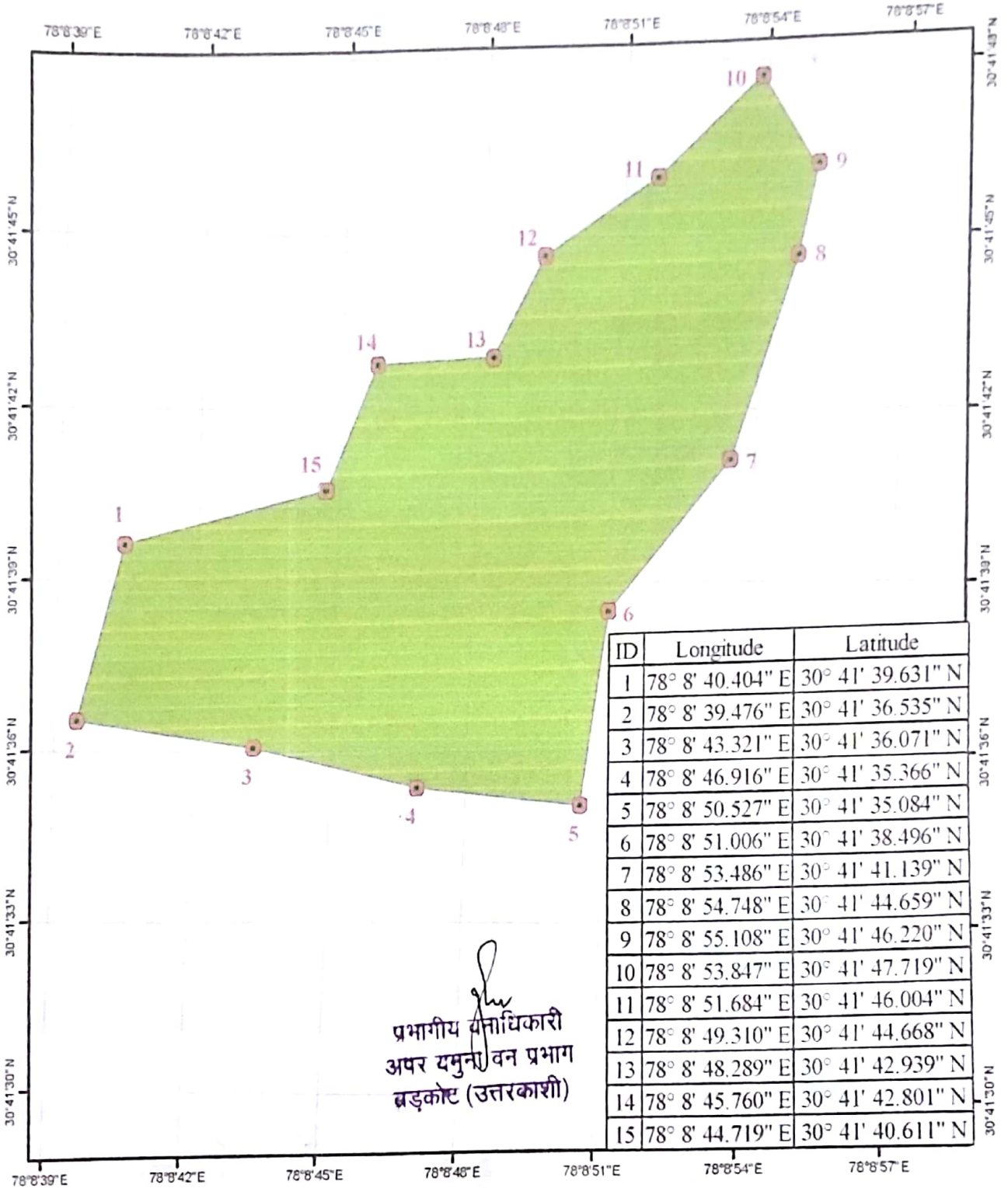
भवदीय

प्रभागीय वनाधिकारी,
अपर यमुना वन प्रभाग, बड़कोट।

जीयोरेफेरेंस मैप - जनपद उत्तरकाशी के अन्तर्गत चिन्यालीसौंड ब्लॉक में वनगांव-चापड़ा-कसलाना मोटर मार्ग के विस्तारीकरण हेतु चयनित क्षतिपूरक वृक्षारोपण स्थल



Scale - 1: 3,000



ID	Longitude	Latitude
1	78° 8' 40.404" E	30° 41' 39.631" N
2	78° 8' 39.476" E	30° 41' 36.535" N
3	78° 8' 43.321" E	30° 41' 36.071" N
4	78° 8' 46.916" E	30° 41' 35.366" N
5	78° 8' 50.527" E	30° 41' 35.084" N
6	78° 8' 51.006" E	30° 41' 38.496" N
7	78° 8' 53.486" E	30° 41' 41.139" N
8	78° 8' 54.748" E	30° 41' 44.659" N
9	78° 8' 55.108" E	30° 41' 46.220" N
10	78° 8' 53.847" E	30° 41' 47.719" N
11	78° 8' 51.684" E	30° 41' 46.004" N
12	78° 8' 49.310" E	30° 41' 44.668" N
13	78° 8' 48.289" E	30° 41' 42.939" N
14	78° 8' 45.760" E	30° 41' 42.801" N
15	78° 8' 44.719" E	30° 41' 40.611" N

प्रभागीय वनाधिकारी
अपर यमुना वन प्रभाग
बड़कोट (उत्तरकाशी)

Legend

- GPS Co ordinates
- Proposed CA Land

सहायक अभियन्ता
निर्माण खण्ड लोअरिफिड
चिन्यालीसौंड उत्तरकाशी

अधिसारी अभियन्ता
निर्माणखण्ड लोअरिफिड
चिन्यालीसौंड (उत्तरकाशी)

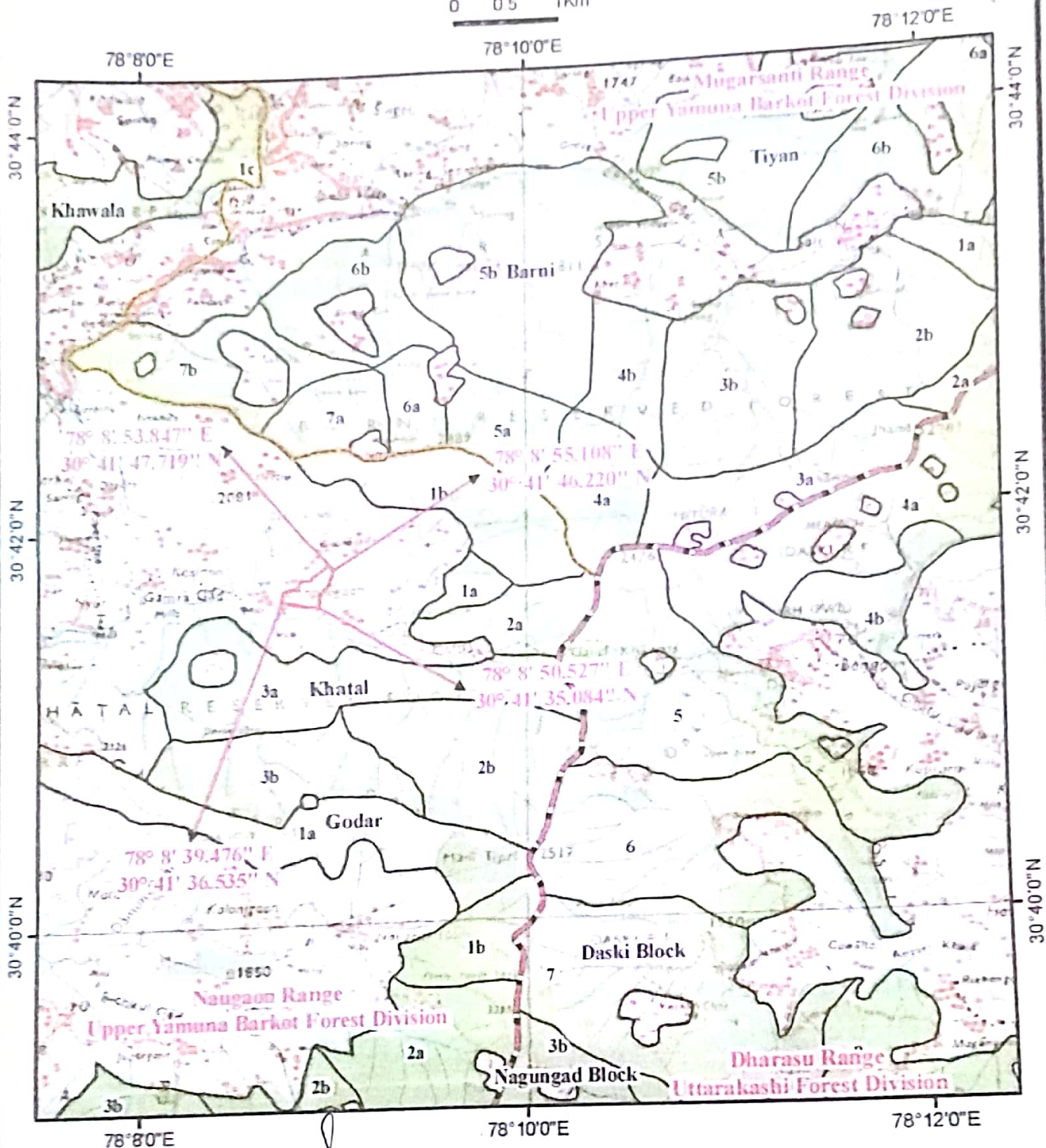
वन क्षेत्राधिकारी
नौगाँव रेंज

वन क्षेत्राधिकारी
धरम वन राजि
उत्तरकाशी वन प्रभाग

12/1/2012

डिजिटल मानचित्र - जनपद उत्तरकाशी के अन्तर्गत चिन्धालीसौड ब्लॉक में बनगांव-चापड़ा -कसलाना मोटर मार्ग के विस्तारीकरण हेतु चयनित क्षतिपूरक वृक्षारोपण स्थल

0 0.5 1Km



Legend

CA Land

Researve Forest Area

Researve Forest Boundary

Forest Division Boundary

प्रभागीय वनाधिकारी
अपर यमुना घन प्रभाग
बड़कोट (उत्तरकाशी)

सहायक वनियन्ता
निर्माण खण्ड, लो0नि0वि0
चिन्धालीसौड उत्तरकाशी

अधिसाक्षी अभियन्ता
निर्माणखण्ड, लो0नि0वि0
चिन्धालीसौड (उत्तरकाशी)

वन क्षेत्राधिकारी
नौगाँव रेंज

वन सहायक वनियन्ता
उत्तरकाशी का प्रभाग

M
25.1.2022