

## कार्यालय उप वन संरक्षक, बारां

E-mail-dcf.brn.forest@rajasthan.gov.in, Tel.No. 07453-230410, Fax No. 07453-230244

कमांक एफ( ) एफ.सी.ए./उवस/17-18/ 16165  
निमित्त:-

दिनांक :- 31/01/18

अति. प्रधान मुख्य वन संरक्षक,  
कोटा।

विषय :- Compliance report of construction of BT road from  
प्रस्ताव सं. FP/RJ/ROAD/6958/2014 (2.68 ha.) Bichi Rampur To Upreti  
RRSMP scheme in Rajasthan.

संदर्भ :- प्रधान मुख्य वन संरक्षक(हाफ) राज. जयपुर का पत्र दिनांक 23.07.2018 के कम में।

महोदय,


उपरोक्त विषयान्तर्गत निवेदन है कि प्रकरण में प्रधान मुख्य वन संरक्षक, राज. जयपुर द्वारा पत्र दिनांक 23.07.2018 से लगाये गये आक्षेपों की पूर्ति कर रिपोर्ट निम्नानुसार प्रेषित है :-

क्र.सं.	Compliance of EDS dated 26-02-2018 is awaited	Reply of EDS
बिन्दु संख्या 1	बिन्दु संख्या 1 की पालना अपूर्ण क्षतिपूर्ति वृक्षारोपण हेतु संलग्न स्थल उपयुक्तता प्रमाण पार्ट II में अपलोड नहीं किया गया है उक्त भूमि कहा आवंटित की गई एवं दस्तावेज कब जारी किया अंकित नहीं है।	बिन्दु संख्या 1 की पालना पूर्ण कर दी गई है। क्षतिपूर्ति वृक्षारोपण हेतु संलग्न स्थल उपयुक्तता प्रमाण पार्ट II में अपलोड कर दिया गया है। उक्त भूमि जिला बारा तहसिल अन्ता के ग्राम बिलेन्डी के खसरा नम्बर 138 में आवंटित की गई एवं दस्तावेज 25.11.2014 को जारी किया था अंकित कर दिया गया है।
बिन्दु संख्या 2	बिन्दु संख्या 2 की पालना अपूर्ण क्षतिपूर्ति वृक्षारोपण हेतु योजना उप वन संरक्षक द्वारा अभी पार्ट II में अपलोड नहीं की गई है हार्ड प्रति में प्रस्तुत योजना निर्धारित प्रपत्र में नहीं है।	बिन्दु संख्या 2 की पालना पूर्ण कर दी गई है। क्षतिपूर्ति वृक्षारोपण हेतु उप वन संरक्षक द्वारा पार्ट II में अपलोड कर दी गई है हार्ड प्रति में प्रस्तुत योजना निर्धारित प्रपत्र में संलग्न कर दी गई है।
बिन्दु संख्या 3	बिन्दु संख्या 3 की पालना नहीं। उप वन संरक्षक द्वारा एन0पी0वी गणना पार्ट-2 में आनलाईन अपलोड नहीं किया गया है।	बिन्दु संख्या 3 की पालना पूर्ण। उप वन संरक्षक द्वारा एन0पी0वी गणना पार्ट-2 में आनलाईन अपलोड कर दी गई है।
बिन्दु संख्या 4	बिन्दु संख्या 7 की पालना अपूर्ण अधिकृत अधिकारी के हस्ताक्षर प्रमाणित किया जाना प्रस्तावित है।	यूजर एजेन्सी द्वारा बिन्दु संख्या 7 की पालना पूर्ण अधिकृत अधिकारी के हस्ताक्षर करवा कर संग्रहण कर दिये गये हैं।
B. Additional information is required.		
1	Factual status for FCA violation in the project	उल्लघन नहीं हुआ है।
2	Original G.T sheet provided.	यूजर एजेन्सी द्वारा संग्रहण कर दी गई है।

अतः रिपोर्ट अग्रिम कार्यवाही हेतु प्रेषित है।

संलग्न :- उक्तानुसार।

भवदीय

  
(राजीव कपूर)


उप वन संरक्षक  
बारां

दिनांक :- 31/01/18

कमांक एफ( ) एफ.सी.ए./उवस/17-18/ 16166-68

प्रतिलिपि निम्न को सूचनार्थ एवं आवश्यक कार्यवाही हेतु प्रेषित है।

1. अतिरिक्त प्रधान मुख्य वन संरक्षक एवं नोडल अधिकारी (एफ.सी.ए.) राजस्थान जयपुर।
2. अधीक्षण अभियन्ता सार्वजनिक निर्माण विभाग वृत्त, बारां।
3. अधीक्षापी अभियन्ता सार्वजनिक निर्माण विभाग खण्ड शा. बा. बा.।

  
(राजीव कपूर)

उप वन संरक्षक  
बारां



20

Revised Certificate order-22/2014 Dated 25 Nov.,2014

FORM-1  
(for linear projects)

Government of Rajasthan  
Office of the District Collector Baran, Rajasthan

No: 2/2017

Dated: 10 May, 2017

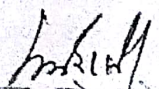
**TO WHOM SO EVER IT MAY CONCERN**


In Compliance of the Ministry of Environment and Forests (MoEF) Government of India's letter No. 11-9/98-FC (pt) dated 3<sup>rd</sup> August 2009 wherein the MoEF issued guidelines on submission of evidences for having initiated and completed the process of settlement of rights under the scheduled Tribes and Other Traditional Forest Dwellers (Recognition of Forest Rights) Act, 2006 (FRA for short) on the forest land proposed to be diverted for non-forest purposes read with MoEF's letter dated 5<sup>th</sup> February 2013 wherein MoEF issued certain relaxation in respect of linear projects, it is certified that 2.68 hectares of forest land proposed to be diverted in favor of Shri R.K. Soni, Executive Engineer Public Works Department Div.- Shahabad (name of user agency) for Constructions of Road Work from Bichi to Rampur upreti (purpose for diversion of forest land) in Baran district falls within jurisdiction of Bichi, Balharpur and Rampur upreti village(s) in Shahabad tehsils.

It is Further certified that:

- (a) the complete process for identification and settlement of rights under the FRA has been carried out for the entire 2.68 hectares of forest area proposed for diversion. A copy of records of all consultations and meetings of the Forest Rights Committee(s), Gram Sabha(s), Sub-Division Level Committee(s) and the District Level Committee are enclosed as annexure(I) to annexure(x).
- (b) the diversion of forest land for facilities managed by the Government as required under section 3 (2) of the FRA have been completed and the Grama sabhas have given their consent to it,
- (c) The proposal does not involve recognized rights of primitive Tribal Groups and pro agricultural Communities.

Encl: As above.

  
(आर. के. सोनी)  
अधिरापी अधिवक्ता  
सा.नि.वि. मण्ड. शाहबाद

Signature  
  
(Dr. S.P. Singh)  
President of District Level committees &  
District Collector, Baran

Scanned by CamScanner



**Land to be allotted to Forest Department**

le Baran

As on 11.09.2014

Name Of Division	Name Of Tehsil	Name of Scheme	Name of Road	Area to be allotted to Forest Department (in hactare )	Remark
	3	4	5	6	7
Chhabra	Chipabarod	PMGSY	पाटरी से भटगाव	1.50	
Chhabra	Shahbad	PMGSY	मामोनी से मोहनपुर	2.60	
			योग	4.10	
Chhabra	Chhabra	5054 / RURAL ROAD	हिगलोट से नवनाखेड़ी बाया हरिपुरा	3.00	
Chhabra	Chhabra	5054/ SHW	कोटा धरनाबदा सड़क	13.58	
Chhabra	Kishanganj	RIDF-XVIII (VC)	छल्दा से खल्दी	0.61	✓
Chhabra	Kishanganj	RIDF-XVIII (VC)	कंदौली से लाटखंडा	3.20	
Chhabra	Kishanganj	RIDF-XVIII (VC)	साधपुरा से जंतपुरा	4.00	
Chhabra	Kishanganj	RIDF-XVIII (VC)	डिकोलेया से तलाबड़ा	7.50	
Chhabra	Kishanganj	RIDF-XVIII (VC)	नेहलपुरा से झिरी	4.00	
Chhabra	Shahbad	RIDF-XVIII (VC)	दिहौ से रामपुर उपरेटी	2.50	✓
Chhabra	Shahbad	RIDF-XVIII (VC)	रामपुर-76 किमी 573/0 से धुआ	2.60	
Chhabra	Shahbad	RIDF-XVIII (VC)	राजपुर से बरसा	0.55	✓
Chhabra	Kishanganj	RIDF-XVII (Missing Link)	गरडा से जैसवा	4.00	
Chhabra	Kishanganj	RIDF-XVII (RSAMB)	कल्याधाना से जमनगंधा	5.20	
Chhabra	Shahbad	RRSMP	उन्नी केदारकुई से तिलोरा	3.00	
Chhabra	Kishanganj	RRSMP	ग्याबदा से हरिपुरा	1.00	✓
Chhabra	Kishanganj	RRSMP	जलवाडा से किरानपुरा	3.00	
Chhabra	Kishanganj	RIDF-XVIII (VC)	मोखनपुरा से घट्टा	0.50	✓
Chhabra	Kishanganj	RRSMP	खण्डेला से हलायनी	2.00	
Chhabra	Shahbad	RRSMP	बोलखंडा डांग से पाटन	1.00	✓
Chhabra	Shahbad	RRSMP	कंदारकुई से मुहाल	7.00	
Chhabra	Kishanganj	RRSMP	भंवरगड से रमवासी	2.50	
Chhabra	Kishanganj	RRSMP	रमवासी से रमवास	0.80	✓
Chhabra	Kishanganj	RRSMP	मोखनपुरा से कालाभाटी	3.00	
Chhabra	Kishanganj	RRSMP	रामगड काला घट्टा सड़क किमी. 2/500 से करमाता लक्ष्मीपुरा	2.00	
Chhabra	Kishanganj	RRSMP	करवरी खुद से जमनदेह	4.20	
Chhabra	Kishanganj	RRSMP	लकडाई से मामोनी बाया दुर्जनपुरा	1.00	✓
Chhabra	Kishanganj	RRSMP	मामोली लक्ष्मीपुरा पटपडी सड़क	3.00	
Chhabra	Shahbad	RIDF-XVIII (VC)	राजपुर मुण्डियर सड़क (राजपुर उपरेटी) से ईसाटारी	4.00	
Chhabra	Atru	NH	कवाई	3.25	
Chhabra	Atru	NH	खंडली गादिवा	1.02	
Chhabra	Atru	NH	सिंगनी जागीर	1.21	
Chhabra	Chipabarod	NH	वरडाबदा	1.66	
Chhabra	Chipabarod	NH	कालपा जागीर	4.92	
Chhabra	Chipabarod	NH	नयापुरा	98.24	
			योग	102.34	
			कुल योग		

पाटरी के सड़क  
अमरीक के बरसा

(सुनिश्चित)  
अधीक्षण अधिकारी  
संलग्नित विभाग



Full Title of the Project - Bichi to Rampur Upreti 2.68ha Project in Baran.

FileNo. : FP/RJ/ROAD/6958/2014

Date of Proposal: 4.8.2014

### UNDERTAKING FOR PAYMENT OF COST OF COMPENSATORY AFFORESTATION


I/We ..... Executive Engineer P.W.D Shahabad , hereby, undertake to pay the entire amount for compensatory afforestation in lieu of the forest area diverted ...2.68.....for as per prevailing wage rates at the time of plantation.


Place Baran.....

Counter signed by :-

Divisional Forests Officer

Baran

C.S.  
  
राजीव कपूर  
उप वन संरक्षक  
बारण

  
(आर. के. सोनी)  
Signature of User Agency  
आविरोधी अभियन्ता  
सा. नि. वि. खण्ड, शाहाबाद  
Executive Engineer  
P.W.D Shahab



Full Title of the Project :- Bichi to Rampur Upreti

FileNo. :- FP/RJ/ROAD/6958/2014

Date of Proposal:- 4.9.2014

### UNDERTAKING FOR PAYMENT OF NET PRESENT VALUE OF FOREST AREA

It is to certify that I/We ... Executive Engineer P.W.D Shahabad have applied for diversion of.....2.68... ha. of forest area for the purpose of.....:- Bichi to Rampur Upreti I/We, hereby, undertake to pay the net present value (NPV) of the above forest land. I/we also hereby undertake to pay the additional amount of NPV, if so determined as per the decision of the Hon'ble Supreme Court.

Place : Baran ..... C.S.  
Counter signed by :- राजीव कपूर  
उप वन संरक्षक  
Divisional Forests Officer बाराँ  
Baran

P.W.D Shahabad  
Signature of User Agency  
(आर जे सोरी)  
अधिसायी अभियन्ता  
Executive Engineer  
P.W.D Shahabad



**CHECK LIST SERIAL NUMBER : 18**

**Full Title of the project ; Bichi to Rampur Upreti Road Project in Baran District**

**File no;FP\RJROAD\6958\2014**

**Date of proposal 4.9.2014**

**"SCHEME FOR COMPENSATORY AFFORESTATION"**

Detail scheme for Compensatory Afforestation to be carried out in lieu of 2.68 Ha. of forest area to be diverted for **Bichi to Rampur Upreti Road Project in Baran District.**

**1. Details of degraded forest land/non-forest land :-**

**District Baran Village Bilandi**

**Tehsil : Anta**

**Name of Forest Division Baran Range Anta**

**Block/Compartment/Survey No.**

**Area to be afforested 2.68 ha.**

**2. Description of Area**

**I) Whether the site selected for Compensatory Afforestation is a land bank or not :  
No.**

**II) If the CA site is other than the land bank, reasons be given:  
Because no land bank exist.**

**III) In case of non forest area identified for CA, then what is the distance of CA site from the adjoining forest boundary : khasra no 138 village-Bilendi area ateach notification forest Block sorson.**

**IV) Soil Type : Black cottan soil with 10-30% Bld**

**V) Topography :**

**(a) Hilly/Undulating/Plain: Undulating**

**(b) Slope: Steep/Medium/Gentle : medium**

**VI) Whether the area is bearing any root stock of vegetation : no**

**3. Plantation Model :-**

**Copy of the approved Compensatory Afforestation Scheme/Model showing component wise physical and financial breakup to be enclosed**

**4. Schedule of Plantation Programme :-**





YEAR	Area in Ha.	Rate Ha/
0 <sup>th</sup> Year	2.68ha	43457
1 <sup>st</sup> Year	2.68	41171
2 <sup>nd</sup> Year	2.68	14683
3 <sup>rd</sup> Year	2.68	4544
4 <sup>th</sup> Year	2.68	4544
5 <sup>th</sup> Year	2.68	4544
6 <sup>th</sup> Year	2.68	4544
7 <sup>th</sup> Year	2.68	4544
8 <sup>th</sup> Year	2.68	4544
9 <sup>th</sup> Year	2.68	4544
10 <sup>th</sup> Year	2.68	4544
Supervision Charge	2.68	15.4751
	2.68	155000
<b>Total</b>	<b>2.68x155000</b>	<b>4,15,400</b>

**Technical details :-**

Technical details of Compensatory Afforestation Scheme are as follows :-

- General Details : 1100 plants will be planted per hectare.
- Spacing : 3x3m
- Species: Local thorny species with some local broad leaves species
- Plantation Method: Digging pit of size 45x45x45cm and planting plants raised in near by nursery .
- Soil and Moisture Conservation Works: Contour trenches ,contour dykes, treatment of nullahs by constructing series of checkdam.
- Protection (Fencing, Watch Man, People's Participation etc.) :-Area will be fenced and protected by providing choukidar and taking help of VFPMC .
- Proposed Monitoring Mechanism: Plantation will be monitored by various level Forest Officers and planning and monitoring team of circle and state level team
- Any other information :-

C.S.  
  
 (आर. के. सोनी)  
 अधिशासी अभियन्ता  
 सा.नि.वि. खण्ड शाहाबाद

  
 राजीव कपूर  
 Dy. CONSERVATOR OF FOREST  
 बाराँ  
 Baran



Full Title of the Project -: Bichi to Rampur Upreti

FileNo. -: FP/RJ/ROAD/6958/2014


Date of Proposal-: 4.9.2014

**CHECK LIST SERIAL NUMBER: 20**  
**"LAND SUITABILITY CERTIFICATE BY DFO (T)**

"This is to certify that.....2.68.....ha. land bearing Survey No./  
Compartment No...nill....of village...Bilandi...Tehsil...Anta...District...Baran... identified  
for Compensatory Afforestation is suitable for plantation from management point of  
view and is free and all sorts of encumbrances and encroachments

Place : Baran.....

Dated 31-10-2018.....

  
राजीव कपूर  
उप वन संरक्षक  
बाराँ  
Dy. CONSERVATOR OF FOREST  
Baran



विहारी


OFFICE OF DEPUTY CONSERVATOR OF FOREST, BARAN


Certificate regarding Net present value

This is certify that the area proposed to be diverted 2.68 (in ha) in lieu of proposal No  
FP/RJ/ROAD/ 6958 /2014.

The tentative NPV will be as follows:-

Area proposed to be Diverted (in ha)	Eco-class		Amount (in Lacs)
	Type	Prevailing Rate per ha (in Lacs)	
2.68	Third (III)	6.26	16.78

  
राजीव कपूर  
उप वन संरक्षक  
बाराँ

  
(Samil Chidri)  
Dy. Conservator of Forest,  
Baran