



**कार्यालय – वन प्रमंडल पदाधिकारी,
हजारीबाग पश्चिमी वन प्रमंडल, वन भवन, हजारीबाग**
☎ 06546-222339, Email- dfo.hazaribaghwest@rediffmail.com & dfo-hazaribaghwest@gov.in

पत्राक: 7763

दिनांक: 20/12/23

सेवा में,

वन संरक्षक,
प्रादेशिक अंचल,
हजारीबाग।

विषय:— गोन्दलपुरा कोल खनन परियोजना हेतु 219.80 हे० वनभूमि अपयोजन प्रस्ताव (FP/JH/MIN/139492/2021) के संबंध में।

प्रसंग:— आपका ज्ञापांक 2213 दिनांक 31.10.2023

महाशय,

उपर्युक्त विषयक प्रासंगिक पत्र के संदर्भ में सूचित करना है कि प्रधान मुख्य वन संरक्षक-सह-कार्यकारी निदेशक, बंजर भूमि विकास बोर्ड, झारखण्ड, रांची के पत्रांक 1068 दिनांक 27.10.2023 द्वारा विषयगत प्रस्ताव में 7 बिन्दुओं पर पृच्छा करते प्रस्ताव ऑनलाईन वापस की गई है। उक्त पृच्छा का निराकरण प्रतिवेदन प्रयोक्ता अभिकरण के पत्रांक AEL/GCM/2023/111 दिनांक 27.11.2023 एवं पत्रांक AEL/GCM/2023/112 दिनांक 08.12.2023 द्वारा विषयगत प्रस्ताव में 7 बिन्दुओं पर पृच्छा का निराकरण प्रतिवेदन इस कार्यालय में समर्पित करते हुए प्रस्ताव ऑनलाईन अग्रसारित किया है, जो निम्नवत है:—

क्र. सं.	पृच्छा	अनुपालन
1.	वन प्रमंडल पदाधिकारी, हजारीबाग पश्चिमी वन प्रमंडल के Site Inspection report में प्रतिवेदित किया गया है कि Wildlife Plan/CAT Plan के कार्यान्वयन के बिना प्रयोक्ता अभिकरणों द्वारा सिर्फ बचनबद्धता के आधार पर बहुत सारे खनन कार्य शुरू किया गया है। इस संदर्भ में वैसे सभी परियोजनाओं जिसमें बिना Wildlife Plan/CAT Plan के खनन कार्य शुरू किया गया है, जिसकी विवरणी उपलब्ध कराया जाय।	इस संदर्भ में वन प्रमंडल पदाधिकारी का मंतव्य प्रतिवेदन अनुलग्नक-A पर संलग्न है।
2.	प्रस्ताव के साथ संलग्न माईनिंग प्लान एवं पार्ट-1 में अंकित निम्नवत् तथ्यों में विरोधाभाष है:—	
(क)	विषयगत परियोजना में माईनिंग प्लान के अनुसार वनभूमि में खनन का रकबा 114.8 हे० का है, जबकि पार्ट-1 में 100.54 हे० है। इस विरोधाभाष स्थिति को स्पष्ट किया जाय।	प्रयोक्ता अभिकरण द्वारा अनुपालन प्रतिवेदन अनुलग्नक (B) संलग्न है।
(ख)	माईनिंग प्लान के अनुसार वनभूमि एरिया में External OB Dump का रकबा शून्य है, जबकि प्रस्ताव के पार्ट-1 में External OB Dump लिये 89.82 हे० है। इस विरोधाभाष स्थिति को स्पष्ट किया जाय। OB Dump एक Non-Site Specific कार्य है, इसे वनभूमि पर रखने	प्रयोक्ता अभिकरण द्वारा अनुपालन प्रतिवेदन समर्पित किया गया है, जो अनुलग्नक (C) के रूप में संलग्न है। Certificate issued by CMPDIL Appendix-1 में संलग्न है।

५

	को औचित्य स्पष्ट किया जाय।	
(ग)	माईनिंग प्लान एवं पार्ट-1 में Top Soil के स्टोरेज का विवरण नहीं है।	प्रयोक्ता अभिकरण द्वारा अनुपालन प्रतिवेदन समर्पित किया गया है, जो अनुलग्नक (D) के रूप में संलग्न है। प्रथम वर्ष, तृतीय वर्ष एवं पंचम वर्ष का स्टेज प्लान अनुलग्नक अपेन्डिक्स-2 पर संलग्न है।
(घ)	Road and Infrastructure हेतु माईनिंग प्लान में वनभूमि का एरिया 17.07 हे० है, जबकि प्रस्ताव के पार्ट-1 में कुल 12.80 हे० (वनभूमि का 10.12 एव गैर वनभूमि 2.68 हे०) है। इस विरोधाभास स्थिति को स्पष्ट किया जाय। Road and Infrastructure एक Non-Site Specific कार्य है, इसे भी वनभूमि पर रखने को औचित्य स्पष्ट किया जाय।	प्रयोक्ता अभिकरण द्वारा अनुपालन प्रतिवेदन समर्पित किया गया है, जो अनुलग्नक (E) के रूप में संलग्न है।
(ङ)	माईनिंग प्लान में वनभूमि का कुल रकबा 136.00 हे० है, जबकि पार्ट-1 में अपयोजन हेतु वनभूमि का रकबा 219.80 हे० है। इस विरोधाभास स्थिति को स्पष्ट किया जाय।	प्रयोक्ता अभिकरण द्वारा अनुपालन प्रतिवेदन समर्पित किया गया है, जो अनुलग्नक (F) के रूप में संलग्न है।
(च)	माईनिंग प्लान 2008 का बना हुआ है। वर्तमान परिवेश में इसके रिविजन की आवश्यकता है, अथवा नहीं इस पर मंतव्य।	प्रयोक्ता अभिकरण द्वारा अनुपालन प्रतिवेदन समर्पित किया गया है, जो अनुलग्नक (G) रूप में संलग्न है।
3.	प्रस्ताव के पार्ट-1 के Serial No. - K में यह अंकित है कि FRA नहीं हुआ है जबकि Additional Information Details में FRA का Certificate Upload है। इस प्रस्ताव के पार्ट-1 में उक्त सुधार की आवश्यकता है।	प्रयोक्ता अभिकरण द्वारा प्रस्ताव के पार्ट-1 में सुधार कर दिया गया है, जिसकी प्रति अनुलग्नक (H) के रूप में संलग्न है।
4.	क्षतिपूरक वनरोपण हेतु उपलब्ध कराये जाने वाले निम्नवत गैर वनभूमि का Ownership/DFO Suitability नहीं है। उपरोक्त भूमि के Ownership के Supporting Documents अपेक्षित है।	प्रयोक्ता अभिकरण द्वारा Tabular Form के साथ क्षतिपूरक वनरोपण हेतु उपलब्ध कराये जाने वाले निम्नवत गैर वनभूमि का Ownership/DFO Suitability/CA Scheme समर्पित किया है, जो अनुलग्नक (L) के रूप में संलग्न है।
5.	प्रस्तावित परियोजना के Lease Area के कुछ भाग से नदी गुजर रही है। अतः प्रयोक्ता अभिकरण से यह सूचना प्राप्त की जाय क्या नदी के Relocation की कोई योजना बनी है या नहीं। साथ ही नदी के Lease Area से गुजरने के खनन पर क्या प्रभाव पड़ेगा, इस संबंध में मंतव्य सहित प्रतिवेदन अपेक्षित है।	प्रयोक्ता अभिकरण द्वारा अनुपालन प्रतिवेदन समर्पित किया गया है, जो अनुलग्नक (I) के रूप में संलग्न है।
6.	Violation नहीं रहने से संबंधित प्रयोक्ता अभिकरण का बचनबद्धता प्रमाण पत्र।	प्रयोक्ता अभिकरण द्वारा अनुपालन प्रतिवेदन समर्पित किया है, जो अनुलग्नक (J) के रूप में संलग्न है।

7.	Minimum Use of Forest Land से संबंधित प्रयोक्ता अभिकरण का बचनबद्धता प्रमाण पत्र।	प्रयोक्ता अभिकरण द्वारा अनुपालन प्रतिवेदन समर्पित किया है, जो अनुलग्नक (K) के रूप में संलग्न है।
----	--	--

अतः अनुपालन प्रतिवेदन की सात प्रतियाँ इस पत्र के साथ संलग्न कर यथोचित अग्रेतर कार्रवाई हेतु भेजी जा रही है। अनुपालन प्रतिवेदन ऑनलाईन अपलोड कर दी गई है।

अनुलग्नक – यथोक्त।

विश्वासभाजन,

[Signature] 21/12/23.

वन प्रमंडल पदाधिकारी,
हजारीबाग पश्चिमी प्रमंडल।


[Signature]

पृच्छा संख्या-1 का अनुपालन प्रतिवेदन।

प्रमंडल में उपलब्ध सूचना के अनुसार वैसी परियोजनाओं जिसमें बिना Wildlife Plan/CAT Plan के खनन कार्य शुरू कर लिया गया है की विवरणी निम्नवत् है :-

- i. **मेसर्स एन0एम0डी0सी0 लिमिटेड (पूर्व आवंटी मेसर्स एस्सार पावर लिमिटेड के टोकीसूद नार्थ सब ब्लॉक) 374.87 हे0 :-** वनभूमि अपयोजन प्रस्ताव में भारत सरकार के पत्र दिनांक 28.12.2011 द्वारा अंतिम स्वीकृति प्रदान की गई है जिसे राज्य सरकार के पत्रांक 3145 दिनांक 09.07.2014 द्वारा परियोजना में सन्निहित वनभूमि को विमुक्त किया जा चुका है। जबकि स्टेज-II के शर्त संख्या-09 एवं स्टेज-I के शर्त संख्या-14 के अनुसार प्रयोक्ता अभिकरण को Conservation Plan का कार्यान्वयन करना था जो अभी तक नहीं हुआ है।
- ii. **एन0टी0पी0सी0 पकरी बरवाडीह (1026.438 हे0) :-** वनभूमि अपयोजन के प्रस्ताव में इसका स्टेज-II 2010 में हुआ था। प्रयोक्ता अभिकरण द्वारा Site Specific Wildlife Management Plan योजना 2023 में जमा किया गया, जिसकी स्वीकृति प्रधान मुख्य वन संरक्षक, वन्यप्राणी एवं मुख्य वन्यप्राणी प्रतिपालक, झारखण्ड, रांची का कार्यालय आदेश संख्या- 33, ज्ञापांक 1006 दिनांक 03.08.2023 द्वारा स्वीकृति प्रदान की गई है, जबकि Mining 2016 से ही चालू है। स्वीकृति के बाद भी कैम्पा से Mitigation के लिये अभी तक कोई राशि प्राप्त नहीं है।
- iii. **चतरा दक्षिणी वन प्रमंडल के अन्तर्गत मगध ओ0सी0पी0 परियोजना (96.72 हे0) :-** इस परियोजना में भारत सरकार के पत्र दिनांक 18.10.2010 से अंतिम स्वीकृति प्रदान की गई है तथा राज्य सरकार के पत्रांक 3276 दिनांक 22.06.2015 द्वारा परियोजना में सन्निहित वनभूमि विमुक्त की गई है। इस परियोजना के शर्त संख्या-18 "The user agency to bear the cost of implementation of conservation plan to be prepared in consultation with the CWLW of the State for the Hazaribagh National Park and its buffer zone adjoining CCL mining zone." में उल्लेखित है। उक्त शर्त का अनुपालन खनन कार्य प्रारम्भ होने के बावजूद लंबित था। जब सी0सी0एल0 द्वारा मगध ओ0सी0पी0 के नयी परियोजना 192.36 हे0 वनभूमि अपयोजन का प्रस्ताव भारत सरकार को समर्पित किया गया जिसमें भारत सरकार द्वारा कतिपय बिन्दुओं पर पृच्छा की गई जिसमें तीन बिन्दु मगध ओ0सी0पी0 96.72 हे0 के WLMP से संबंधित था। तब जाकर प्रयोक्ता अभिकरण द्वारा वन्यप्राणी प्रबंधन योजना तैयार कर समर्पित की गई जिसकी स्वीकृति प्रधान मुख्य वन संरक्षक, वन्यप्राणी एवं मुख्य वन्यप्राणी प्रतिपालक, झारखण्ड, रांची का कार्यालय आदेश संख्या- 39, ज्ञापांक 1473 दिनांक 29.11.2023 द्वारा स्वीकृति प्रदान की गई है। जबकि खनन कार्य 2016 से ही जारी है।

उपरोक्त अनुभव के आधार पर यह Site Inspection Report में उल्लेख किया गया है। क्योंकि Mining Start हो जाने में वन्यप्राणियों पर दुष्प्रभाव प्रारम्भ हो जाता है एवं Soil Erosion भी होने लगता है। विलम्ब से Wildlife Plan/CAT Plan के लागू होने से उद्देश्य की पूर्ति नहीं हो पाती है। इसी के मद्देनजर यह मंतव्य दिया गया है कि Mining के साथ Wildlife Plan/CAT Plan का कार्य भी प्रारम्भ करने की व्यवस्था होनी चाहिए ताकि इसके उद्देश्य की पूर्ति हो सके।


वन प्रमंडल न्यायिकारी,
हजारीबाग पश्चिमी वन प्रमंडल।

पत्रांक संख्या- AEL/GCM/2023/111

दिनांक- 27/11/2023

सेवा में,

वन प्रमण्डल पदाधिकारी
पश्चिमी वन प्रमण्डल,
हजारीबाग।

विषय:- गोन्दलपुरा कोल खनन परियोजना हेतु 219.80 हे० वन भूमि अपयोजन का प्रस्ताव के संबंध में।

- पसंग:-**
1. प्रधान मुख्य वन संरक्षक-सह-कार्यकारी निदेशक, बंजर भूमि विकास बोर्ड, राँची, झारखण्ड का पत्रांक संख्या-1068, दिनांक-27.10.2023
 2. वन प्रमण्डल पदाधिकारी, हजारीबाग पश्चिमी वन प्रमण्डल का पत्रांक संख्या-6334, दिनांक-01.11.2023
 3. वन अपयोजन प्रस्ताव संख्या-FP/JH/MIN/139492/2021

महाशय,

विषयांतर्गत लेख है कि गोन्दलपुरा कोल खनन परियोजना हेतु 219.80 हे० वन भूमि अपयोजन का प्रस्ताव के संबंध में आवश्यक जानकारी निम्न बिन्दुओं पर मांगी गई है, जिसका निराकरण निम्नवत् है :-

क्रमांक संख्या	नोडल पदाधिकारी द्वारा की गई पृच्छा	निराकरण
1	वन प्रमण्डल पदाधिकारी, हजारीबाग पश्चिमी वन प्रमण्डल के Site Inspection report में प्रतिवेदित किया गया है कि Wildlife Plan/CAT Plan के कार्यान्वयन के बिना प्रयोक्ता अभिकरणों द्वारा सिर्फ वचनबद्धता के आधार पर बहुत सारे खनन कार्य शुरू किया गया है। इस संदर्भ में वैसे सभी परियोजनाओं जिसमें बिना Wildlife Plan/CAT Plan के खनन कार्य शुरू किया गया है, उसकी विवरण उपलब्ध कराया जाय।	गोन्दलपुरा कोल खनन परियोजना में किसी तरह का खनन कार्य शुरू नहीं किया गया है। भारत सरकार, MOEFCC से अंतिम स्वीकृति के उपरान्त वन भूमि विमुक्ति के पश्चात् ही कार्य शुरू किया जायेगा।
2	प्रस्ताव के साथ संलग्न माईनिंग प्लान एवं पार्ट-1 में अंकित निम्नवत् तथ्यों में विरोधाभास है:-	
2(क)	विषयगत परियोजना के माईनिंग प्लान के अनुसार वनभूमि में खनन का रकवा 114.8 हे० का है, जबकि पार्ट-1 में 100.54 हे० है। इस विरोधाभास स्थिति को स्पष्ट किया जाय।	अनुपालन किया गया है। अनुलग्नक (B) में जवाब संलग्न है।
2(ख)	माईनिंग प्लान के अनुसार वनभूमि एरिया में External OB Dump का रकवा शून्य है, जबकि प्रस्ताव के पार्ट-1 में External OB Dump के लिये 89.82 हे० है। इस विरोधाभास स्थिति को स्पष्ट किया जाय। OB Dumping एक Non-Site Specific कार्य है, इसे वनभूमि पर रखने को औचित्य स्पष्ट किया जाय।	अनुपालन किया गया है। अनुलग्नक (C) में जवाब संलग्न है। Certificate issued by CMPDIL अपेन्डिक्स (1) में संलग्न है।
2(ग)	माईनिंग प्लान एवं पार्ट-1 में Top Soil के स्टोरेज का विवरण नहीं है।	अनुपालन किया गया है। अनुलग्नक (D) में जवाब संलग्न है।

Adani Enterprises Ltd.
Adani Corporate House
Shantigram, S G Highway
Ahmedabad 382 421
Gujarat, India
CIN No. L51100GJ1993PLC019087

Tel: 91 79 2656 7555
T: 91 79 2555 7177
www.adanienterprises.com

S. A. ANSARI

AFROZ
VICE PRESIDENT
GONDUPARA COAL PROJECT
ADANI ENTERPRISES LIMITED

Registered Office : Adani Corporate House, Shantigram, S G Highway, Ahmedabad 382421, Gujarat

		प्रथम वर्ष, तृतीय वर्ष एवं पंचम वर्ष का स्टेज प्लान अनुलग्नक अपेन्डिक्स (2) में संलग्न है।
2(घ)	Road and Infrastructure हेतु माईनिंग प्लान में वनभूमि का एरिया 17.07 हे० है, जबकि प्रस्ताव के पार्ट-1 में कुल 12.80 हे० (वनभूमि का 10.12 हे० एवं गैर वनभूमि में 2.68 हे०) है। Road and Infrastructure एक Non-Site Specific कार्य है, इसे भी वनभूमि पर रखने को औचित्य स्पष्ट किया जाय।	अनुपालन किया गया है। अनुलग्नक (E) में जवाब संलग्न है।
2(ङ)	माईनिंग प्लान में वनभूमि का कुल रकवा 136.00 हे० है, जबकि पार्ट-1 में अपयोजन हेतु वनभूमि का रकवा 219.80 हे० है। इस विरोधाभास स्थिति को स्पष्ट किया जाय।	अनुपालन किया गया है। अनुलग्नक (F) में जवाब संलग्न है।
2(च)	माईनिंग प्लान 2008 का बना हुआ है। वर्तमान परिवेश में इसके रिवीजन की आवश्यकता है, अथवा नहीं इस पर मंतव्य।	अनुपालन किया गया है। अनुलग्नक (G) में जवाब संलग्न है।
3.	प्रस्ताव के पार्ट-1 के Serial No.- K में यह अंकित है कि FRA नहीं हुआ है जबकि Additional Information Details में FRA का Certificate Upload है। इस प्रस्ताव के पार्ट-1 में उक्त सुधार की आवश्यकता है।	Serial no.-K में FRA Certificate Upload कर दी गई है। FRA Certificate अनुलग्नक (H) में संलग्न है।


S. A. ANSARI
ES.
Divisional Engineer
Water Division, Gandhinagar


AFROZ
VICE PRESIDENT
GONDULPARA COAL PROJECT
ADANI ENTERPRISES LIMITED

4 क्षतिपूर्क वनरोपण हेतु उपलब्ध कराये जाने वाले निम्नवत् गैर वनभूमि का Ownership/DFO Suitability नहीं है :-

S.n	District Name	Village	Query Raised			Ownership Details	Remarks	Area Considered (ha)	Response		Remarks
			Area in ha.	DFO Suitability					DFO Suitability	Ownership Details	
1	East Singhbhum	Kulwadiya	17	✓		x	Old Plantation	17.01	✓		
2	Khunti	Tamba	20.19	✓		x		20.19	✓		
3	Khunti	Tamba	23.44	✓		x		14.80	✓		क्षेत्रफल 23.44 हेक्टेयर से घटकर 14.80 हेक्टेयर रह गया
4	Khunti	Sundari	10.08	x		x		10.08	✓		
5	Khunti	Purnanagar, Rangamati	18.59	✓		x		18.59	✓		
6	East Singhbhum	Bagdiha	34.39	✓		x	Old Plantation visible	34.39	✓		
7	East Singhbhum	Kharbanda	8.05	✓		x	Old Plantation visible	8.05	✓		
8	East Singhbhum	Raghunath pur	14.39	✓		x		14.39	✓		
9	Lohardaga	Tetardanr	18.09	✓		x		18.09	✓		
10	Lohardaga	Rorad	10.57	✓		x		10.57	✓		
11	Lohardaga	Hundi	4.68	✓		x		-	x		प्रस्ताव से हटा दिया गया
12	Lohardaga	Tetardanr	32.86	✓		x		32.86	✓		
13	Latehar	Bardauni Kalan	5.61	✓		x		5.61	✓		
14	Latehar	Lurgumi Khurd	2.44	✓		x		2.44	✓		
15	Latehar	Medhari	2	✓		x		2	✓		
16	Latehar	Durup	3.88	✓		x		3.88	✓		
17	Gumla	Tangariya	2.29	✓		x		2.29	✓		
18*	Latehar	Kabrapath						10.15	✓		प्रस्ताव में जोड़ा गया
		कुल क्षेत्रफल :	228.55					225.39			

* प्रस्ताव में नया भूमि पार्सल जोड़ा गया

5.	प्रस्तावित परियोजना के Lease Area के कुछ भाग से नदी गुजर रही है। अतः प्रयोक्ता अभिकरण से यह सूचना प्राप्त की जाय क्या नदी के Relocation की कोई योजना बनी है या नहीं। साथ ही नदी के Lease Area से गुजरने के खनन पर क्या प्रभाव पड़ेगा, इस संबंध में मंतव्य सहित प्रतिवेदन अंशेक्षित है।	अनुपालन किया गया है। अनुलग्नक (I) में जवाब संलग्न है।
6.	Violation नहीं रहने से संबंधित प्रयोक्ता अभिकरण का वचनबद्धता प्रमाण पत्र।	Non Violation वचनबद्धता प्रमाण पत्र अनुलग्नक (J) में संलग्न है।
7.	Minimum Use of Forest land से संबंधित प्रयोक्ता अभिकरण का वचनबद्धता प्रमाण पत्र।	Minimum Use of Forest land वचनबद्धता प्रमाण पत्र अनुलग्नक (K) में संलग्न है।

अतः श्रीमान् जी के अवलोकनार्थ एवं आवश्यक कार्रवाई हेतु प्रेषित है।

संलग्न :- यथोक्त


S. A. ANSARI
I.F.S.
Divisional Forest Officer
West Division, Hazaribag

Authorized Signatory


AFROZ
VICE PRESIDENT
GONDULPARA COAL PROJECT
ADANI ENTERPRISES LIMITED

पृच्छा संख्या-1 का अनुपालन प्रतिवेदन।

प्रमंडल में उपलब्ध सूचना के अनुसार वैसी परियोजनाओं जिसमें बिना Wildlife Plan/CAT Plan के खनन कार्य शुरू कर लिया गया है की विवरणी निम्नवत् है :-

- i. मेसर्स एन0एम0डी0सी0 लिमिटेड (पूर्व आवंटी मेसर्स एस्सार पावर लिमिटेड के टोकीसूद नार्थ सब ब्लॉक) 374.87 हे0 :- वनभूमि अपयोजन प्रस्ताव में भारत सरकार के पत्र दिनांक 28.12.2011 द्वारा अंतिम स्वीकृति प्रदान की गई है जिसे राज्य सरकार के पत्रांक 3145 दिनांक 09.07.2014 द्वारा परियोजना में सन्निहित वनभूमि को विमुक्त किया जा चुका है। जबकि स्टेज-II के शर्त संख्या-09 एवं स्टेज-I के शर्त संख्या-14 के अनुसार प्रयोक्ता अभिकरण को Conservation Plan का निर्माण करना था जो अभी तक नहीं हुआ है।
- ii. एन0टी0पी0सी0 पकरी बरवाडीह (1026.438 हे0) :- वनभूमि अपयोजन के प्रस्ताव में इसका स्टेज-II 2010 में हुआ था। प्रयोक्ता अभिकरण द्वारा Site Specific Wildlife Management Plan योजना 2023 में जमा किया गया, जिसकी स्वीकृति प्रधान मुख्य वन संरक्षक, वन्यप्राणी एवं मुख्य वन्यप्राणी प्रतिपालक, झारखण्ड, रांची का कार्यालय आदेश संख्या- 33, ज्ञापांक 1006 दिनांक 03.08.2023 द्वारा स्वीकृति प्रदान की गई है, जबकि Mining 2016 से ही चालू है। स्वीकृति के बाद भी कैम्पा से Mitigation के लिये अभी तक कोई राशि प्राप्त नहीं है।
- iii. चतरा दक्षिणी वन प्रमंडल के अन्तर्गत मगध ओ0सी0पी0 परियोजना (96.72 हे0) :- इस परियोजना में भारत सरकार के पत्र दिनांक 18.10.2010 से अंतिम स्वीकृति प्रदान की गई है तथा राज्य सरकार के पत्रांक 3276 दिनांक 22.06.2015 द्वारा परियोजना में सन्निहित वनभूमि विमुक्त की गई है। इस परियोजना के शर्त संख्या-18 "The user agency to bear the cost of implementation of conservation plan to be prepared in consultation with the CWLW of the State for the Hazaribagh National Park and its buffer zone adjoining CCL mining zone." में उल्लेखित है। उक्त शर्त का अनुपालन खनन कार्य प्रारम्भ होने के बावजूद लंबित था। जब सी0सी0एल0 द्वारा मगध ओ0सी0पी0 के नयी परियोजना 192.36 हे0 वनभूमि अपयोजन का प्रस्ताव भारत सरकार को समर्पित किया गया जिसमें भारत सरकार द्वारा कतिपय बिन्दुओं पर पृच्छा की गई जिसमें तीन बिन्दु मगध ओ0सी0पी0 96.72 हे0 के WLMP से संबंधित था। तब जाकर प्रयोक्ता अभिकरण द्वारा वन्यप्राणी प्रबंधन योजना तैयार कर समर्पित की गई जिसकी स्वीकृति प्रधान मुख्य वन संरक्षक, वन्यप्राणी एवं मुख्य वन्यप्राणी प्रतिपालक, झारखण्ड, रांची का कार्यालय आदेश संख्या- 39, ज्ञापांक 1473 दिनांक 29.11.2023 द्वारा स्वीकृति प्रदान की गई है। जबकि खनन कार्य 2015 से ही जारी है।

उपरोक्त अनुभव के आधार पर ही Site Inspection Report में उल्लेख किया गया है कि Mining के साथ Wildlife Plan/CAT Plan का कार्य भी प्रारम्भ करने की व्यवस्था होनी चाहिए ताकि इसके उद्देश्य की पूर्ति हो सके। क्योंकि Mining Start हो जाने में वन्यप्राणियों पर दुष्प्रभाव प्रारम्भ हो जाता है एवं Soil Erosion भी होने लगता है। विलम्ब से Wildlife Plan/CAT Plan के लागू होने से उद्देश्य की पूर्ति नहीं हो पाती है।


 वन प्रमंडल पदाधिकारी,
 हजारीबाग पश्चिमी वन प्रमंडल।

Annexure-B

2(क) विशयगत परियोजना के माईनिंग प्लान के अनुसार वनभूमि में खनन का रकवा 114.8 हे० का है, जबकि पार्ट-1 में 100.54 हे० है। इस विरोधाभास स्थिति को स्पष्ट किया जाय।

Reply:- The coal block under consideration was previously allocated to M/s Tenughat Vidyut Nigam Limited as Leader and M/S Damodar Valley Corporation as an associate in 2006 by the Ministry of Coal. The Previous allottee of the coal block, M/s Tenughat Emta submitted a mining plan and subsequently got the mining plan approved in 2009. However, the allocation of the coal block was subsequently cancelled by Hon'ble Supreme Court in the year 2014.

The coal block was re-allocated to M/s Adani Enterprises Limited (AEL) through competitive bidding process conducted by the Ministry of Coal in 2021.

Post allocation of the coal block to AEL in 2021, AEL conducted DGPS survey of the allocated area and georeferenced map was prepared. Accordingly, land schedule of the georeferenced area was prepared. Furthermore, the land schedule has also been certified by the concerned revenue authorities.

Part 1 of the Forest Diversion proposal of Gondulpara coal block has been prepared based on the georeferenced map and the land schedule certified by the concerned revenue authorities.

The land details provided in the Part I (100.54 Ha of quarry/excavation area) is correct and should be duly considered.

Authorized Signatory

AFROZ
Adani Enterprises Limited
VICE PRESIDENT
GONDULPARA COAL PROJECT
ADANI ENTERPRISES LIMITED

Adani Enterprises Ltd
Adani Corporate House
Shantigram, S G Highway
Ahmedabad 382 421
Gujarat, India
CIN No. L51100GJ1993PLC019067

A. A. ANSARI
9 2636 7555
Tel : 92636 7555
www.adanienterprises.com
Divisional Forest Officer
West Division, Hazratnagar

Annexure-C

2(ख) माईनिंग प्लान के अनुसार वनभूमि एरिया में External OB Dump का रकवा भून्य है, जबकि प्रस्ताव के पार्ट-1 में External OB Dump के लिये 89.82 हे० है। इस विरोधाभास स्थिति को स्पष्ट किया जाय। OB Dumping एक Non-Site Specific कार्य है, इसे वनभूमि पर रखने को औचित्य स्पष्ट किया जाय।

Reply: - The coal block under consideration was previously allocated to M/s Tenughat Vidyut Nigam Limited as Leader and M/S Damodar Valley Corporation as an associate in 2006 by the Ministry of Coal. The Previous allottee of the coal block, M/s Tenughat Emta submitted a mining plan and subsequently got the mining plan approved in 2009. However, the allocation of the coal block was subsequently cancelled by Hon'ble Supreme Court in the year 2014.

The coal block was re-allocated to M/s Adani Enterprises Limited (AEL) through competitive bidding process conducted by the Ministry of Coal in 2021.

Post allocation of the coal block to AEL in 2021, AEL conducted DGPS survey of the allocated area and georeferenced map was prepared. Accordingly, land schedule of the georeferenced area was prepared. Furthermore, the land schedule has also been certified by the concerned revenue authorities.

Part 1 of the Forest Diversion proposal of Gondulpara coal block has been prepared based on the georeferenced map and the land schedule certified by the concerned revenue authorities.

The land details provided in the Part I for external OB dump (89.82 Ha) is correct and should be duly considered.

AFROZ
VICE PRESIDENT
GONDULPARA COAL PROJECT
ADANI ENTERPRISES LIMITED

Adani Enterprises Ltd.
Adani Corporate House
Shantigram, S G Highway
Ahmedabad 382 421
Gujarat, India
CIN No. L51100GJ1993PLC01906

+91 79 2656 7555
+91 79 2555 7177
www.adanienterprises.com
S. A. ANSARI

Divisional Forest Officer
West Division, Hazaribag

Registered Office : Adani Corporate House, Shantigram, S G Highway, Ahmedabad 382421, Gujarat, India

Justification for locating OB dump area in forest land has already been submitted in compliance with EDS raised by DFO dated 10.08.23. The same is resubmitted here for your kind perusal.

Justification for locating OB Dump area in forest land

Gondulpara Coal Mine project is covered by Survey of India Toposheet No. 73 E/5 on R.F 1:50,000. It is located in the northeastern part of North Karanpura Coalfields and falls under Hazaribagh district of Jharkhand State.

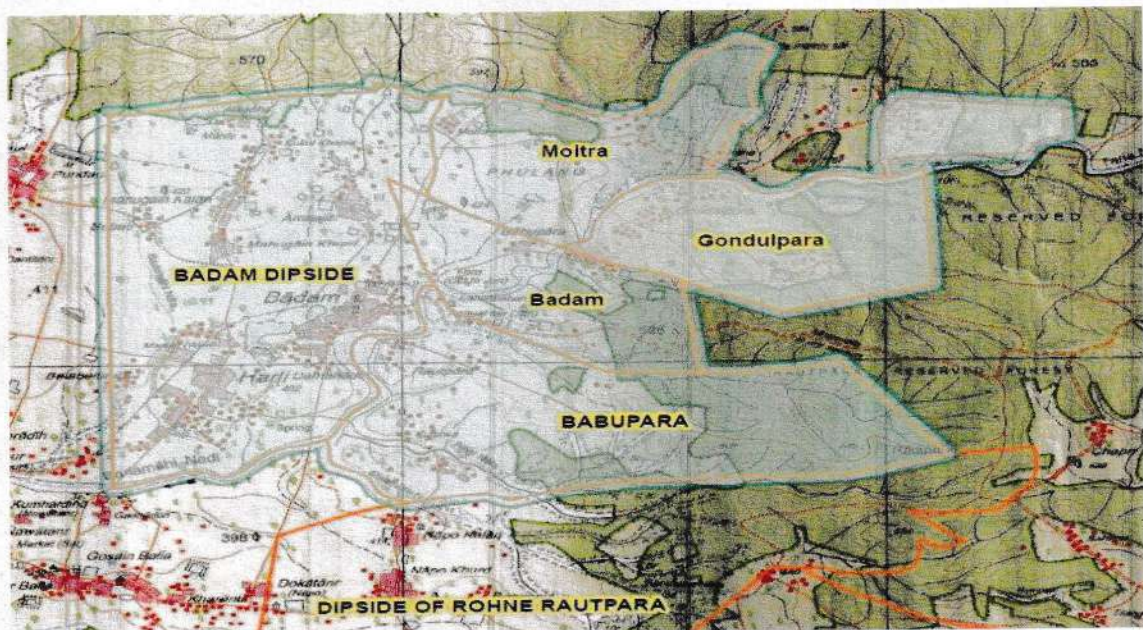


Fig 1: Map showing location of the coal block in respect of other coal blocks

The geographical location of Gondulpara Coal Block is as mentioned below,

- **Western Boundary-** The entire area on the western side is coal bearing area. Notably, the Badam and Moitra Coal blocks are located on the western side of the blocks. These coal blocks are currently in an advanced stage of development.

AFROZ
VICE PRESIDENT
GONDULPARA COAL PROJECT
ADANI ENTERPRISES LIMITED

Adani Enterprises Ltd.
Adani Corporate House
Shantigram, S G Highway
Ahmedabad 382 421
Gujarat, India

CIN No. L51100GJ1993PLC

S. A. ANSARI

Divisional Forest Officer
West Division, Hazaribagh

Registered Office : Adani Corporate House, Shantigram, S G Highway, Ahmedabad 382421, Gujarat, India

- **Eastern Boundary** – The entire Eastern Boundary of the coal block is covered by Forest land. As per the regional geological report prepared by CMPDIL, this is a non-coal bearing area.
- **Southern Boundary** – The southern boundary of the coal block is covered by Badam Opencast Mine and forest land.
- **Northern Boundary** – On the western side of the northern boundary, Moitra Coal block is located and on the extreme eastern side of the northern boundary, the land is under forest land. In the central zone, between forest land and Moitra coal block, part of the area is coal bearing.

OB Management Scenario

During the course of mining, 221.28 MBCM Overburden (OB) would be generated. Out of this, 176.18 MBCM OB can be accommodated within the coal block area. However, there is no room for further accommodating the balance 45.10 MBCM of the OB within the coal block area. To extract the entire extractable coal reserve of 116.69 MT, external OB dumping is inevitable. The external area required to accommodate balance of OB volume of 45.10 MBCM is 103.26 Ha.

Options for external OB dumping

As is evident from the location, OB dumping is not possible on three sides of the coal block, namely, East, South, and West as either there are other adjacent coal blocks located, or it is entirely covered by forest area with highly rugged topography.

The only option available is on the Northern side. Even on the northern side, Moitra coal block is located on the western side and forest land on the eastern side. On the central portion of the northern boundary, towards the east of the Moitra coal block, the area is partly coal bearing. Thus, we are left with a very

Adani Enterprises Ltd.
Adani Corporate House
Shantigram, S G Highway
Ahmedabad 382 421
Gujarat, India
CIN No. L51100GJ1993PLC019

S. A. ANSARI

**Divisional Forest Officer
West Division, Hazaribag**

Tel +91 79 2656 7555
Tel +91 79 2555 7177

www.adanienterprises.com

AFROZ
VICE PRESIDENT
GONDULPARA COAL PROJECT
ADANI ENTERPRISES LIMITED

Registered Office : Adani Corporate House, Shantigram, S G Highway, Ahmedabad 382421, Gujarat, India

narrow patch of land on the eastern side of the northern boundary, covering part of the revenue land and part of forest land.

The proposed external OB dump cannot be located towards the western part of the currently proposed area as it is coal bearing. As per the CMPDIL report, about 30% of the proposed OB dump area is coal bearing but mining in this region is not viable/economical (Certificate issued by CMPDIL attached as Appendix-1).

With external dumping, out of 166.18 MT of geological reserves, 116.69 MT can be extracted and in case, if no external dumping area is available, only 75 MT can be extracted, reducing the overall extraction by 33%. Further, the coal left will be sterilized indefinitely, which will be a substantial loss of valuable natural resources for the country.

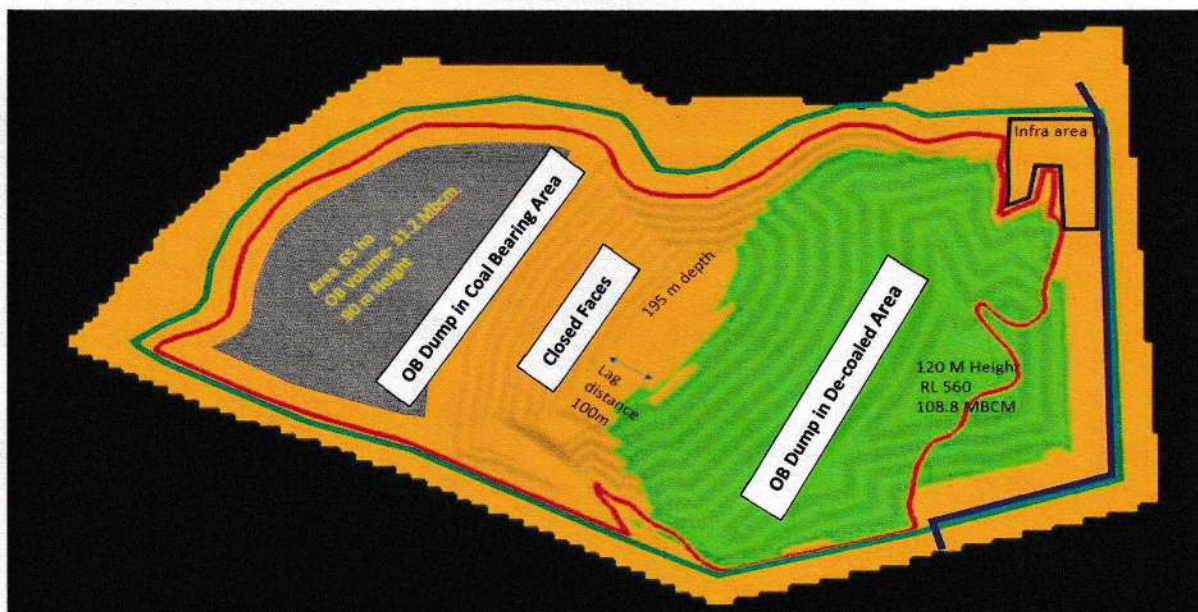


Fig 2: Map showing limitation of OB dumping for entire OB

Adani Enterprises Ltd.
Adani Corporate House
Shantigram, S G Highway
Ahmedabad 382 421
Gujarat, India
CIN No. L51100GJ1993PLC01901

Registered Office : Adani Corporate House, S G Highway, Ahmedabad 382421, Gujarat, India

Tel +91 79 2656 7555
Tel +91 79 2555 7177
www.adanienterprises.com

S. A. ANSARI
Divisional Forest Officer
West Division, Gandhinagar

AFROZ
VICE PRESIDENT
GONDULPARA COAL PROJECT
ADANI ENTERPRISES LIMITED

A comparative statement with and without external OB dumping

Particulars	With External Dump	Without External Dump
Geological Reserve (Million T)	166.18	166.18
Extractable reserve (Million T)	116.69	75
Life of Mine (years)	32	20

Cost Benefit Analysis for Forest Land involved in OB Dump (Including 24.59 Ha Forest Land involved within the Coal Block)

Basic parameters used for the assessment.

Without external OB dumping: 41.69 MT coal shall be sterilized which otherwise could have been extracted.

Total Coal Loss: 41.69 million tons

Grade of the coal: G10

NCI price the G10 grade coal: Rs 3099/Ton

Cost of mining: Rs 1985/Ton

Estimation of deemed Natural resource of forest.

SN	Item	Description	Value (in Rs Cr)
C1	Project Costs	Ecosystem services losses due to forest land involved in OB dumping (Basis- NPV Rates)	11.04

Adani Enterprises Ltd.
Adani Corporate House
Shantigram, S G Highway
Ahmedabad 382 421
Gujarat, India
CIN No. L51100GJ1993PLC019067

Tel +91 79 2656 7555
Tel +91 79 2555 7177
www.adanienterprises.com

S. A. ANSARI
I.S.I.
Divisional Forest Officer
West Division, Hazaribag

AFROZ
VICE PRESIDENT
GONDUPARA COAL PROJECT
ADANI ENTERPRISES LIMITED

Registered Office : Adani Corporate House, Shantigram, S G Highway, Ahmedabad 382421, Gujarat, India

C2		Loss of animal Husbandry (10% of C1)	1.10
C3		Cost of human settlement	0.00
C4		Loss of public facilities and administrative infrastructure on forest land which would be required to be diverted because of OB dumping on forest land	0.00
C5		Possession of value on forest land diverted (Basis- Land Rate)	6.46
C6		Cost of suffering to outsees	0.00
C7		Habitation fragmentation cost (Basis- 50 % of C1)	5.52
C8		Compensatory afforestation and Soil & Moisture conservation cost	11.30
		Total Cost	35.42
B1	Project Benefits	Increased productivity because of additional coal been able to mine [tonnage*(Revenue - Cost)]	4644.266
B2		Revenue sharing with Govt (20.75%* Sale Value *Tonnage)	2680.84
B3		Royalty payment (14% * Sale Value *Tonnage)	1808.76
B4		Forest Transit Fee (Rs 57 * Tonnage)	237.63
B5		Jharkhand Covid Cess (Rs 10/T)	41.69

B6	District Mineral Fund (10% of Royalty)	180.88
B7	NMET (2% of Royalty)	36.18
B8	Compensatory Cess (Rs 400/T)	1667.60
B9	GST @5%	893.20
	Total Benefits	12191.05

Cost benefit Ratio: (Total Benefits/Total Cost)

$$= 12191.05/35.42$$

$$= 344.185$$

Authorized Signatory

S. A. ANSARI
I.F.S.
Divisional Forest Officer
West Division, Hazaribag

AFROZ
VICE PRESIDENT
Adani Enterprises Limited
GONDULPARA COAL PROJECT
ADANI ENTERPRISES LIMITED



cmpdi
A Mini Ratna Company



वैश्विक कुटुम्बकम्

ONE EARTH - ONE FAMILY - ONE FUTURE

सेन्ट्रल माईन प्लानिंग एण्ड डिजाईन इंस्टीच्यूट लिमिटेड
(कोल इण्डिया लिमिटेड की अनुषंगी कम्पनी / भारत सरकार का एक लोक उपक्रम)
गोन्दवाना प्लेस, कान्के रोड, राँची - 834031, झारखण्ड (भारत)
Central Mine Planning & Design Institute Limited
(A Subsidiary of Coal India Limited / Public Sector Undertaking of Govt. of India)
Gondwana Place, Kanke Road, Ranchi - 834031, Jharkhand (India)
Corporate Identity Number - U14292JH1975GOI001223

APPENDIX

पत्र संख्या: सी.एम.पी.डी.आई/बी.डी./

दिनांक- 18.04.2023

सेवा में

Sri Manoj Agarwal
President
M/s Adani Enterprises Limited
Adani House, Plot No. 83
Industrial Area, sector-32
Gurugram-122001 (NCR)
ईमेल: manoj.agarwal@adani.com

विषय- Deciphering non-existence/non-occurrence of coal in the proposed external dump area of Gondhulpara Coal Block-
Regarding: Submission of Revised Plan and Certificate

संदर्भ

- कार्य आदेश 8130002262 दिनांक 19.10.2021

महोदय,

आशा है कि आपकी ओर से सब अच्छा है।

We are hereby submitting the revised plan along with its corresponding certificate in physical format (two copies) showing the proposed external OB dump area of Gondulpara OC with adjacent blocks and earlier drilled boreholes.

यह आपकी सूचना और आवश्यक कार्रवाई के लिए है।

धन्यवाद और हमेशा बेहतर सेवाओं के लिए प्रतिबद्ध

भवदीय

महाप्रबंधक
(व्यवसाय विकास)

संलग्न:

- Revised Plan and Certificate (two copies)



फोन नम्बर: +91(0)-651-2230116 फैक्स नम्बर: +91(0)-651-2232249
ई-मेल: gmbd.cmpdi@coalindia.in वेब साइट: www.cmpdi.co.in

S. A. ANAND
Divisional Engineer
West Division

AFROZ
VICE PRESIDENT
GONDULPARA COAL PROJECT
ADANI ENTERPRISES LIMITED



Central Mine Planning & Design Institute Limited

TO WHOM IT MAY CONCERN

Ref No:

1. Letter No. AEL/ GCM/2021/23 dated 15.06.2021
2. Letter No. CMPDI/ BD/ A (003) E-520263 dated 30.07.2021
3. Letter No. NFA/GCM/2021-22/01 dated 29.09.2021.

Based on the Seismic Survey Study data supplied by M/s AEL and as per the Geological Records of GSI & CMPDI in and around the proposed dump area of Gondulpara coal block, this is to certify that:

- 1) The area marked on the plan for external dump, has no borehole drilled in the area. As per the borehole no. KBM-13 of GSI (Geological Report - Geological Survey of India, 1972), located at a distance of about 300m from the western boundary of the proposed dump area, 5-6 coal horizons have been encountered in the borehole at a depth range between 371.85 and 490.82m (Borehole closed at 528.63 meter). Further to this, borehole no. CBKM-142, earlier drilled by CMPDI, adjacent to the southern boundary of the proposed area, was drilled up to 160.00 meter and no coal seam was encountered in that borehole.
- 2) Based on the interpretation provided in the seismic survey report, about 30% of the proposed area is expected to have the occurrence of coal seam.
- 3) Considering the geometry of the above area (within the area earmarked for external dump) and depth of occurrence of coal seams, potential mining is not viable.

Encl.:

- 1) Plan showing the proposed external dump area of Gondulpara coal block on geological formation plan along with available boreholes in and around the proposed area.

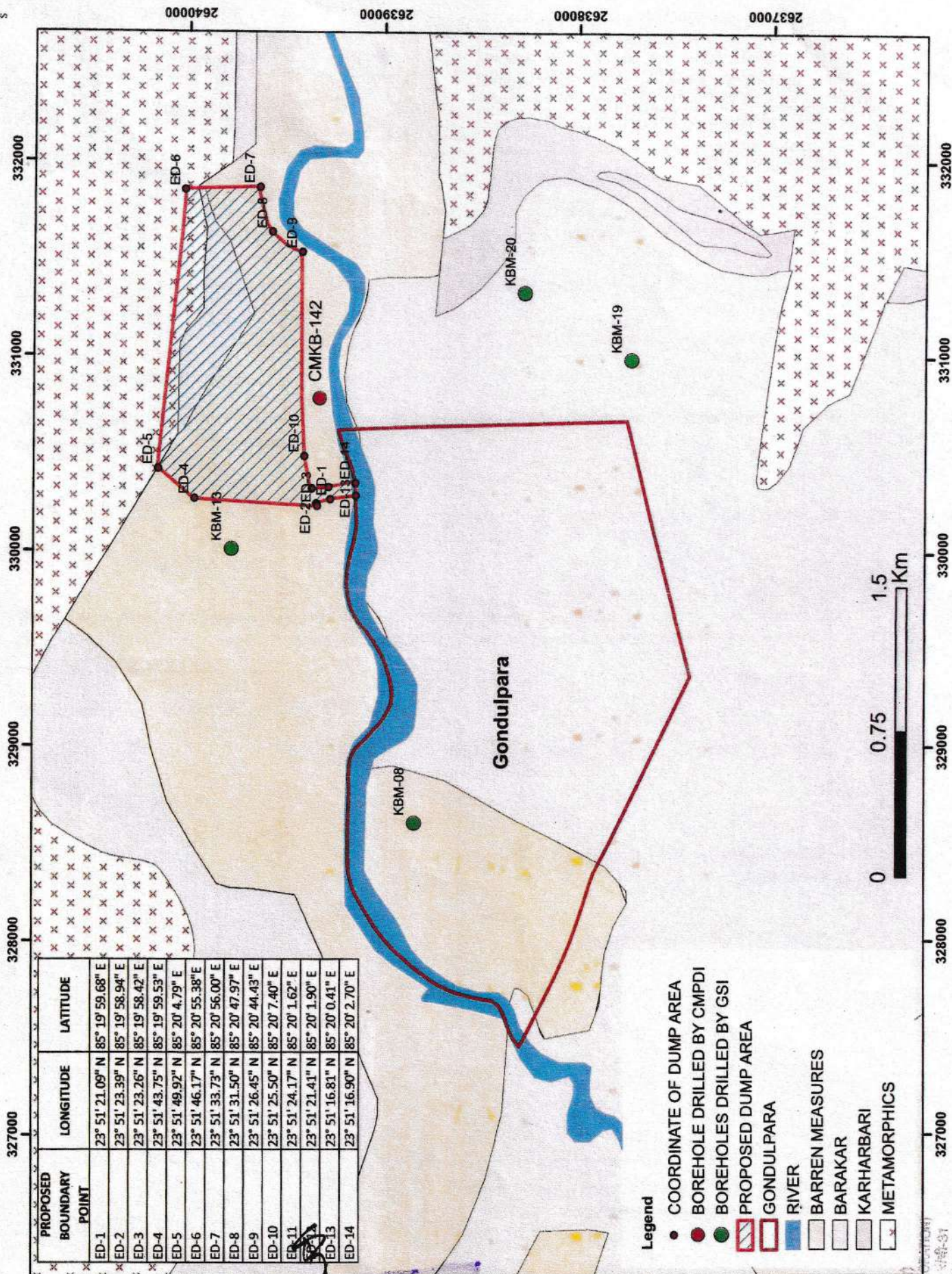
Certified by:

[Signature]
18-4-23
GM (Exploration),
CMPDI, HQ
Ranchi
GENERAL MANAGER (EXPLORATION)
ADANI ENTERPRISES LTD. RANCHI
18/04/2023

[Signature]
G. A. ANSARI
Divisional Forest Officer
West Division, Ranchi

[Signature]
AFROZ
VICE PRESIDENT
GONDULPARA COAL PROJECT
ADANI ENTERPRISES LIMITED

PROPOSED DUMP AREA OF GONDULPARA BLOCK, NORTH KARANPURA COALFIELD, DIST - HAZARIBAGH



- Legend**
- COORDINATE OF DUMP AREA
 - BOREHOLE DRILLED BY CMPDI
 - BOREHOLES DRILLED BY GSI
 - ▨ PROPOSED DUMP AREA
 - ▭ GONDULPARA
 - ▭ RIVER
 - ▭ BARREN MEASURES
 - ▭ BARAKAR
 - ▭ KARHARBARI
 - ▭ METAMORPHICS

S. A. ANSARI
I.F.S.
Divisional Forest Officer
West Division, Hazaribagh

VICE PRESIDENT
GONDULPARA COAL PROJECT
ADANI ENTERPRISES LIMITED

18/11/23
18/11/23
18/11/23

Annexure-D

2(ग) माईनिंग प्लान एवं पार्ट-1 में Top Soil के स्टोरेज का विवरण नहीं है।

Reply:- During the initial years of mine life of 5 years, Top Soil shall be stored temporarily within the quarry area. During subsequent years, the Top Soil shall be directly spread over the technically reclaimed area. The area meant for storage for Top Soil during the initial years is included in the Quarry area.

Thus, no separate area indicated for storage of Top Soil.

The 1st Year Stage Plan, 3rd Year Stage Plan & 5th Year Stage Plan attached as Appendix-2.

Authorized Signatory


S. A. ANSARI
I.F.S.
Divisional Forest Officer
West Division, Hazaribag


AFROZ
VICE PRESIDENT
GOVERNMENT PROJECT
ADANI ENTERPRISES LIMITED

Annexure-E

2(घ) Road and Infrastructure हेतु माईनिंग प्लान में वनभूमि का एरिया 17.07 हे० है, जबकि प्रस्ताव के पार्ट-1 में कुल 12.80 हे० (वनभूमि का 10.12 हे० एवं गैर वनभूमि में 2.68 हे०) है। Road and Infrastructure एक Non-Site Specific कार्य है, इसे भी वनभूमि पर रखने को औचित्य स्पष्ट किया जाय।

Reply :- The coal block under consideration was previously allocated to M/s Tenughat Vidyut Nigam Limited as Leader and M/S Damodar Valley Corporation as an associate in 2006 by the Ministry of Coal. The Previous allottee of the coal blocks M/s Tenughat Emta submitted, a mining plan and subsequently got the mining plan approved in 2009. However, the allocation of the coal block was subsequently cancelled by Hon'ble Supreme Court in the year 2014.

The coal block was re-allocated to M/s Adani Enterprises Limited (AEL) through a competitive bidding process conducted by the Ministry of Coal in 2021.


Post allocation of the coal block to AEL in 2021, AEL conducted DGPS survey of the allocated area and georeferenced map was prepared. Accordingly, land schedule of the georeferenced area was prepared. Furthermore, the land schedule has also been certified by the concerned revenue authorities.

Part 1 of the Forest Diversion proposal of Gondulpara coal block has been prepared based on the georeferenced map and the land schedule certified by the concerned revenue authorities.

The land details provided in the Part I for Road & Infrastructure (Total area: 12.80 Ha) with following description is correct and should be duly considered.

Forest Land involved in Road & Infrastructure : 10.12 Ha.

Non Forest Land involved in Road & Infrastructure : 2.68 Ha


APOZ
VICE PRESIDENT
GONDULPARA COAL PROJECT
ADANI ENTERPRISES LIMITED

Adani Enterprises Ltd.
Adani Corporate House,
Shantigram, S G Highway,
Ahmedabad 382 421
Gujarat, India
CIN No. L51100GJ1993


S. A. ANSARI
I.F.S.
Divisional Forest Officer
Forest Division, Hazaribag

Tel : +91 79 2656 7555
Tel : +91 79 2555 7177
www.adanienterprises.com

Justification of Locating Road & Infrastructure in Forest land

Road and Infrastructure area has been planned in non-coal bearing area beyond the in-crop limit of Seam I. The existing land use of area beyond the Seam I in-crop, is forest land in majority, only some patch of non-forest land is available which has already been considered for road and infrastructure purpose. Remaining area for the same has been planned in forest land as there is no availability of non-forest land.

As per the approved mining plan, mining operation commences from the forest land and continues so for some years. Currently, there is no access road available through which men and machinery can reach the site from where the mining operation has to commence. Further, there is no road available for evacuation of coal from the mine to the nearest railway siding.

Thus, to provide access to men and machinery to reach the mining site and to create a coal evacuation route from the mine, a part of the road has been planned in the forest land due to compulsion and necessity.

The project under consideration is surrounded by other allocated coal blocks (Badam Coal Block of M/s NTPC Ltd and Moitra Coal Block of JSW Ltd) and coal bearing area from three sides and one side from forest.

There is no possibility of locating the infrastructure facilities in the revenue land within the coal block area as these are coal bearing area which comes under excavation/safety barrier and placement of infrastructure facilities will sterilise the scarce national resource, i.e. coal.

Thus, infrastructure facilities have been proposed in forest land as the last resort.

Authorized Signatory


AFROZ
VICE PRESIDENT
Adani Enterprises Limited
GONDUPARA COAL PROJECT
ADANI ENTERPRISES LIMITED

Adani Enterprises Ltd.
Adani Corporate House
Shantigram, S G Highway
Ahmedabad 382 421
Gujarat, India
CIN No. L51100GJ1993PLC019067


S. A. ANSARI
I.F.S.
Divisional Forest Officer,
West Division, Hazaribag
Tel: 79 2656 7555
79 2555 7177
www.adanienterprises.com

Annexure-F

2(ड) माईनिंग प्लान में वनभूमि का कुल रकवा 136.00 हे० है, जबकि पार्ट-1 में अपयोजन हेतु वनभूमि का रकवा 219.80 हे० है। इस विरोधाभास स्थिति को स्पष्ट किया जाय।

Reply :- The coal block under consideration was previously allocated to M/s Tenughat Vidyut Nigam Limited as Leader and M/S Damodar Valley Corporation as an associate in 2006 by the Ministry of Coal. However, the allocation of the coal block was subsequently cancelled by Hon'ble Supreme Court in the year 2014. The coal block was re-allocated to M/s Adani Enterprises Limited (AEL) through competitive bidding process conducted by the Ministry of Coal in 2021.

The Previous allottee of the coal blocks M/s Tenughat Emta submitted a mining plan and subsequently got the mining plan approved in 2009.

Post allocation of the coal block to AEL in 2021, AEL conducted DGPS survey of the allocated area and georeferenced map was prepared. Accordingly, land schedule of the georeferenced area was prepared. Furthermore, the land schedule has also been certified by the concerned revenue authorities.

Part 1 of the Forest Diversion proposal of Gondulpara coal block has been prepared based on the georeferenced map and the land schedule certified by the concerned revenue authorities.

The land details provided in the Part I regarding forest land in the project area (219.80 Ha) is correct and should be duly considered.

Authorized Signatory


S. A. ANSARI
I.F.S.
Divisional Forest Officer
West Division, Hazaribag


AFROZ
VICE PRESIDENT
Adani Enterprises Limited
GONDULPARA COAL PROJECT
ADANI ENTERPRISES LIMITED

Adani Enterprises Ltd.
Adani Corporate House
Shantigram, S G Highway
Ahmedabad 382 421
Gujarat, India
CIN No. L51100GJ1993PLC019067

Tel +91 79 2555 7555
Tel +91 79 2555 7177
www.adanienterprises.com

Annexure-G

2(च) माईनिंग प्लान 2008 का बना हुआ है। वर्तमान परिस्थिति में इसके रिवीजन की आवश्यकता है, अथवा नहीं इस पर मंतव्य।


उत्तर:- हाँ, इस पर विचार किया जा रहा है और किया जायेगा।

Authorized Signatory



Adani Enterprises Limited

AFROZ
VICE PRESIDENT
GONDULPARA COAL PROJECT
ADANI ENTERPRISES LIMITED



S. A. ANSARI
I.F.S.
Divisional Forest Officer
West Division, Hazaribag

FORM-II

(for projects other than linear projects)

Government of Jharkhand

Office of the District Collector, Hazaribag

(Scheduled Tribe, Scheduled Caste, Minority and Backward Class Department)

No.15777.....

Dated. 23/7/2023

TO WHOMSOEVER IT MAY CONCERN

In compliance of the Ministry of Environment and Forests (MoEF), Government of India's letter No.11- 9/98-FC (pt.) dated 3rd August 2009 wherein the MoEF issued guidelines on submission of evidences for having initiated and completed the process of settlement of rights under the Scheduled Tribes and Other Traditional Forest Dwellers (Recognition of Forest Right) Act, 2006 ('FRA', for short) on the forest land proposed to be diverted for non-forest, it is certified that 543.13 Acre of forest land proposed to be diverted in favour of "Adani Enterprises Ltd." for "Gondalpara Coal Mining Project" in Hazaribagh district falls within jurisdiction of Gali (291.77 Acre), Balodar (233.97 Acre), Hahe (8.27 Acre) & Gondalpara (9.12 Acre) village in Barkagaon tehsil. Details are given below:-

क्र०	ग्राम/थाना सं०	खाता सं०	प्लॉट सं०	पूर्ण/अंश	सर्वे रकबा	अर्जित रकबा (ए० में)	अधिसूचित वन भूमि (ए० में)	जंगल आदी भूमि (ए० में)	भूमि का किस्म
1	गाली / 144	36	46	पूर्ण	46.50	46.50	46.50	0	जंगल
2			96	पूर्ण	8.25	8.25	8.25	0	जंगल
3			104	पूर्ण	0.38	0.38	0	0.38	जंगल
4			246	पूर्ण	0.81	0.81	0	0.81	जंगल
5			253	पूर्ण	79.25	79.25	79.25	0	जंगल
6			254	पूर्ण	52.10	52.10	52.10	0	जंगल
7			263	पूर्ण	1.07	1.07	0	1.07	जंगल
8			270	पूर्ण	2.10	2.10	0	2.10	जंगल
9			271	पूर्ण	0.30	0.30	0	0.30	जंगल
10			274	पूर्ण	0.03	0.03	0	0.03	जंगल
11			344	पूर्ण	0.26	0.26	0	0.26	जंगल
12			382	अंश	58.50	22.69	22.69	0	जंगल
13			414	पूर्ण	0.62	0.62	0	0.62	जंगल
14			424	अंश	41.50	36.33	36.33	0	जंगल
15			425	अंश	48.90	27.07	27.07	0	जंगल
16			427	अंश	55.60	0.81	0.81	0	जंगल
17			431	अंश	40.00	7.31	7.31	0	जंगल
18			432	अंश	42.97	5.89	5.89	0	जंगल
कुल रकबा:-						291.77	286.2	5.57	
19	बलोदर / 145	27	233	पूर्ण	1.68	1.68	0	1.68	जंगल
20			243	पूर्ण	57.50	57.50	57.50	0	जंगल
21			244	पूर्ण	0.89	0.89	0	0.89	जंगल
22			256	अंश	46.40	12.70	12.70	0	जंगल
23			323	अंश	41.50	0.02	0.02	0	जंगल
कुल रकबा:-						72.79	70.22	2.57	जंगल

S. A. ANSARI

I.F.S.

Divisional Forest Officer

West Division, Hazaribag

ADANI ENTERPRISES LIMITED
GONDALPARA COAL PROJECT
VICE PRESIDENT

24	बलोदर (ओबी) / 145	27	89	अंश	0.06	0.03	0	0.03	जंगल
25			156	अंश	49.50	4.16	4.16	0	जंगल
26			162	अंश	42.5	2.95	2.95	0	जंगल
27			166	पूर्ण	5.71	5.71	5.71	0	जंगल
28			168	पूर्ण	5.96	5.96	5.96	0	जंगल
29			261	पूर्ण	2.98	0.03	0	0.03	जंगल
30			275	पूर्ण	0.01	0.01	0	0.01	जंगल
31			313	पूर्ण	6.40	0.86	0	0.86	जंगल
32			469	पूर्ण	0.12	0.12	0	0.12	जंगल
33			538	पूर्ण	0.06	0.06	0	0.06	जंगल
34			563	पूर्ण	0.05	0.05	0	0.05	जंगल
35			597	पूर्ण	0.76	0.76	0	0.76	जंगल
36			623	अंश	55.50	29.59	29.59	0	जंगल
37			624	पूर्ण	48.00	48.00	48.00	0	जंगल
38			626	अंश	48.50	32.67	32.67	0	जंगल
39			640	अंश	-	2.97	2.97	0	जंगल
40			641	अंश	43.50	27.25	27.25	0	जंगल
कुल रकबा:-						161.18	159.26	1.92	
41	हाहे / 140	2	14	अंश	43.00	0.67	0.67	0	जंगल
42			79	पूर्ण	7.60	7.60	0	7.60	जंगल
कुल रकबा:-						8.27	0.67	7.60	
43	गोन्दलपुरा / 142	81	919	पूर्ण	3.37	3.37	0	3.37	जंगल
44			990	पूर्ण	1.50	1.50	0	1.50	जंगल
45			1383	अंश	42.5	4.25	4.25	0	जंगल
कुल रकबा:-						9.12	4.25	4.87	
सकल योग:-						543.13	520.60	22.53	

It is further certified that:

- The complete process for identification and settlement of rights under the FRA has been carried out for the entire 543.13 Acre of forest area proposed for diversion. A copy of records of all consultations and meetings of the Forest Rights Committee(s), Gram Sabha(s), Sub-Division Level Committee(s) and the District Level Committee are enclosed as annexure 1 to annexure 3.
- The proposal for such diversion with full details of the project and its implications, in vernacular/local language have been placed before is concerned Gram Sabha of forest dwellers, who eligible under the FRA.
- The each of concerned Gram Sabha(s), has certified that all formalities/processes under the FRA have been carried out, and that they have given their consent to the proposed diversion and the compensation and ameliorative measures, if any having understood the purpose and details of proposed diversion. A copy of certificate issued by gram sabha of Gali, Balodar, Hahe & Gondalpara villages is enclosed as annexure 1 to 3.

AF 02
VICE PRESIDENT
GONDALARA COAL PROJECT
ADANI ENTERPRISES LIMITED

S. A. ANSARI
I.F.S.
Divisional Forest Officer
West Division, Hazaribag

- (d) The discussion and decisions on such proposals had taken place only when there was a quorum of minimum 50% of the members of Gram Sabha present;
- (e) The diversion of forest land for facilities managed by the Government as required under section 3(2) of the FRA have been completed and the Gram Sabhas have given their consent to it;
- (f) The proposal does not involve recognized right of Primitive Tribal Groups and Pre-agricultural communities.

Encls. : As above.

Deputy Commissioner
Hazaribag

ज्ञापक: 1272 / क०, हजारीबाग, दिनांक: 12/12/2023

प्रतिलिपि:- प्रधान सचिव, राजस्व एवं भूमि सुधार विभाग, झारखण्ड, राँची को सूचनार्थ एवं आवश्यक कार्रवाई हेतु प्रेषित।

प्रतिलिपि:- सचिव, खान एवं भूतत्व विभाग, झारखण्ड, राँची को सूचनार्थ एवं आवश्यक कार्रवाई हेतु प्रेषित।

प्रतिलिपि:- आयुक्त, उत्तरी छोटानागपुर प्रमण्डल, हजारीबाग को सूचनार्थ एवं आवश्यक कार्रवाई हेतु प्रेषित।

प्रतिलिपि:- वन प्रमण्डल पदाधिकारी, पश्चिमी वन प्रमण्डल, हजारीबाग एवं अन्य संबंधित सदस्यों को सूचनार्थ एवं आवश्यक कार्रवाई हेतु प्रेषित।

प्रतिलिपि:- प्रेसीडेंट, अडानी इन्टरप्राइजेज लिमिटेड को सूचनार्थ एवं आवश्यक कार्रवाई हेतु प्रेषित।

प्रतिलिपि:- अनुमण्डल पदाधिकारी, सदर, हजारीबाग को सूचनार्थ प्रेषित।

प्रतिलिपि:- अंचल अधिकारी, बड़कागाँव, हजारीबाग को सूचनार्थ प्रेषित।

प्रतिलिपि:- जिला सूचना विज्ञान पदाधिकारी, एन०आई०सी०, हजारीबाग को सूचनार्थ एवं आवश्यक कार्रवाई हेतु प्रेषित। कृपया जिला के वेबसाइट पर अपलोड करना सुनिश्चित किया जाय।

उपायुक्त,
हजारीबाग।

S. A. ANSARI
I.F.S.
Divisional Forest Officer
West Division - Hazaribag

VICE PRESIDENT
GONDUPARA COAL PROJECT
ADANI ENTERPRISES LIMITED

दिनांक 08.06.2023 को उपायुक्त, हजारीबाग की अध्यक्षता में आयोजित जिला स्तरीय वनाधिकार समिति की बैठक की कार्यवाही:-

उपस्थिति:- पंजी के अनुसार।

कार्यवाही

सर्वप्रथम जिला कल्याण पदाधिकारी, हजारीबाग द्वारा सभी उपस्थित सदस्यों का स्वागत किया गया। तत्पश्चात उपायुक्त-सह-अध्यक्ष की अनुमति से जिला कल्याण पदाधिकारी, हजारीबाग के द्वारा सभी सदस्यों का अवगत कराया गया कि वन अधिकार अधिनियम, 2006 के तहत अनुमण्डल स्तरीय वनाधिकार समिति, बरही, हजारीबाग से प्राप्त 02 प्रस्ताव एवं अनुमण्डल स्तरीय वनाधिकार समिति, सदर, हजारीबाग से प्राप्त 04 प्रस्तावों पर जिला स्तरीय वनाधिकार समिति द्वारा निर्णय लिया जाना है।

एजेण्डा 1 :- अनुमण्डल स्तरीय वनाधिकार समिति, बरही, हजारीबाग (झापांक- 391 दिनांक- 18.04.2023) से पारित बरही अंचल अन्तर्गत ग्राम- श्रीनगर में श्रीनगर मध्यम सिंचाई योजना का जीर्णोद्धार कार्य हेतु प्राप्त प्रस्ताव समिति के समक्ष रखा गया। जिसके भूमि की विवरणी निम्नवत् है:-

अंचल	ग्राम	प्रस्तावित खाता सं०	प्लॉट सं०	कुल रकबा	वन भूमि (है० मी)	भूमि का किस्म
बरही	श्रीनगर	187	2190, 2195, 2208	9.54 ए०	3.861	जंगल-झाड़ी

समिति द्वारा संबंधित कागजातों की जाँचोपरान्त उपरोक्त विवरणी के अनुसार वन अधिकार अधिनियम, 2006 के तहत कुल- 9.54 ए० वन भूमि का प्रमाण पत्र निर्गत किये जाने हेतु सर्वसम्मति से निर्णय लिया गया।

एजेण्डा 2 :- अनुमण्डल स्तरीय वनाधिकार समिति, सदर (झापांक- 826 दिनांक- 19.05.2023) से पारित कटकमदाग अंचल के मौजा- सिरसी-2, थाना संख्या- 121, खाता संख्या- 251, प्लॉट संख्या- 846, रकबा- 2.00 एकड़ भूमि गैरमजसूआ खास किस्म जंगल भूमि में PMIVK (MSDP) के तहत आवासीय विद्यालय में छात्रावास निर्माण खण्ड-11 से संबंधित अनुमण्डल स्तरीय वनाधिकार समिति, सदर, हजारीबाग से पारित प्रस्ताव के संवध में समिति द्वारा निर्णय लिया गया कि प्रस्तावित भूमि का क्षेत्रफल 01 हेक्टर से कम है अतः उक्त भूमि का वन संरक्षण अधिनियम 1980 के तहत अपयोजन हेतु अनुसूचित जनजाति, अनुसूचित जाति, अल्पसंख्यक एवं पिछड़ा वर्ग कल्याण विभाग के प्रतिनिधि के रूप में जिला कल्याण पदाधिकारी, हजारीबाग द्वारा वन प्रमण्डल पदाधिकारी, पश्चिमी वन प्रमण्डल, हजारीबाग को अनुरोध पत्र भेजा जाय।

एजेण्डा 3 :- अनुमण्डल स्तरीय वनाधिकार समिति, सदर (झापांक- 826 दिनांक- 19.05.2023) से पारित चन्दगुप्त कोल माईंस (सी०सी०एल०) के लिये करेडारी अंचल अन्तर्गत मौजा- बुकरु में पडने वाले वन भूमि/ गैरमजसूआ जंगल-झाड़ी भूमि का अपयोजन हेतु प्राप्त प्रस्ताव समिति के समक्ष रखा गया। विवरणी निम्नवत् है:-

क्र०	अंचल	मौजा	खाता सं०	प्लॉट सं०	अधिसूचित वन भूमि (ए० मी)	जंगल-झाड़ी (ए० मी)	कुल रकबा (ए० मी)	अभ्युक्ति
1				1	58.6	0	58.6	
2				2	60.13	11.47	71.6	
3				3	97.64	23.86	121.5	
4				58	0	13.5	13.5	
5				80	0	3.51	3.51	
6				113	0	1.78	1.78	
7	करेडारी	बुकरु	165	258	0	2.2	2.2	
8				326	48.61	18.64	67.25	
9				351	0	19	19	
10				508	0	0.08	0.08	
11				753	0	10.25	10.25	
12				919P	0	16.01	16.01	
13				986P	0	19.77	19.77	

VICE PRESIDENT
CONGREGATIONAL PROJECT
ADANI ENTERPRISES LIMITED

S. A. ANSARI
I.F.S.
Divisional Forest Officer
West Division, Hazaribagh

14				1029	0	7.67	7.67
15				1117	64.44	8.31	72.75
16				1164	0	4.56	4.56
17				1170	0	0.46	0.46
18				1179	0	23	23
19				1180	0	0.09	0.09
20	करेडारी	बुकल	165	1185	0	0.27	0.27
21				1190	0	0.1	0.1
22				1216	0	0.04	0.04
23				1217	0	0.15	0.15
24				1223	0	2.91	2.91
25				1226	0	0.05	0.05
26				1227	0	20.25	20.25
Total:-					529.42	207.93	537.35

समिति द्वारा संबंधित कामजाती की जाँचपरांत उपरोक्त विवरणी के अनुसार वन अधिकार अधिनियम, 2006 के तहत कुल- 537.35 ए० वन भूमि/जंगल-झाड़ी भूमि का प्रमाण पत्र निर्गत किये जाने हेतु सर्वसम्मति से निर्णय लिया गया।

एजेण्डा 4 :- अनुमण्डल स्तरीय वनाधिकार समिति, सदर (आपांक- 826 दिनांक- 19.05.2023) से पारित चन्द्रगुप्त कौल माईस (सी०सी०एल०) के लिये करेडारी अंचल अन्तर्गत मौजा- चट्टीबरियातु में पड़ने वाले वन भूमि/गैरभजसुआ जंगल-झाड़ी भूमि का अपयोजन हेतु प्राप्त प्रस्ताव समिति के समक्ष रखा गया। विवरणी निम्नवत है:-

क्र०	अंचल	मौजा	खाता सं०	प्लॉट सं०	अधिसूचित वन भूमि (ए० में)	जंगल-झाड़ी (ए० में)	कुल रकबा (ए० में)	अभ्युक्ति
1				6P	15.56	0	15.56	
2				28	55.06	0	55.06	
3				50	0	3.28	3.28	
4	करेडारी	चट्टीबरियातु	159	114P	0.81	0	0.81	
5				115P	40.39	0	40.39	
6				116	43.50	0	43.39	
7				117P	34.67	0	34.67	
8				2034	0	4.03	4.03	
Total:-					189.88	7.31	197.19	

समिति द्वारा संबंधित कामजाती की जाँचपरांत उपरोक्त विवरणी के अनुसार वन अधिकार अधिनियम, 2006 के तहत कुल- 197.19 ए० वन भूमि/जंगल-झाड़ी भूमि का प्रमाण पत्र निर्गत किये जाने हेतु सर्वसम्मति से निर्णय लिया गया।

एजेण्डा 5 :- अनुमण्डल स्तरीय वनाधिकार समिति, सदर (आपांक 826 दिनांक 19.05.2023) से पारित अडानी इन्टरप्राइजेज लिमिटेड, गोन्दलपुरा कोयला खनन परियोजना के लिये बड़कागाँव अंचल अन्तर्गत ग्राम- बलोदर, गाली, गोन्दलपुरा एवं हाहें में पड़ने वाले वन भूमि/गैरभजसुआ जंगल-झाड़ी भूमि का अपयोजन हेतु प्राप्त प्रस्ताव समिति के समक्ष रखा गया। विवरणी निम्नवत है:-

क्र०	ग्राम/थाना सं०	खाता सं०	प्लॉट सं०	पूर्ण/अंश	सर्वे रकबा	अर्जित रकबा (ए० में)	अधिसूचित वन भूमि (ए० में)	जंगल झाड़ी भूमि (ए० में)	भूमि का किस्म
1			46	पूर्ण	46.50	46.50	46.50	0.00	जंगल
2			96	पूर्ण	8.25	8.25	8.25	0.00	जंगल
3			104	पूर्ण	0.38	0.38	0.00	0.38	जंगल
4	गाली/ 144	36	246	पूर्ण	0.81	0.81	0.00	0.81	जंगल
5			253	पूर्ण	79.25	79.25	79.25	0.00	जंगल
6			254	पूर्ण	52.10	52.10	52.10	0.00	जंगल

AFROZ
VICE PRESIDENT
AMULPARA COAL PROJECT
ENTERPRISES LIMITED

S. A. ANSARI
I.F.S.
Divisional Forest Officer
West Division, Hazaribag

7	गाली / 144	36	263	पूर्ण	1.07	1.07	0.00	1.07	जंगल
8			270	पूर्ण	2.10	2.10	0.00	2.10	जंगल
9			271	पूर्ण	0.30	0.30	0.00	0.30	जंगल
10			274	पूर्ण	0.03	0.03	0.00	0.03	जंगल
11			344	पूर्ण	0.26	0.26	0.00	0.26	जंगल
12			382	अंश	58.50	22.69	22.69	0.00	जंगल
13			414	पूर्ण	0.62	0.62	0.00	0.62	जंगल
14			424	अंश	41.50	36.33	36.33	0.00	जंगल
15			425	अंश	48.90	27.07	27.07	0.00	जंगल
16			427	अंश	55.60	0.81	0.81	0.00	जंगल
17	431	अंश	40.00	7.31	7.31	0.00	जंगल		
18	432	अंश	42.97	5.89	5.89	0.00	जंगल		
कुल रकबा:-					291.77	286.20	5.57		
19	बलादर / 145	27	233	पूर्ण	1.68	1.68	0.00	1.68	जंगल
20			243	पूर्ण	57.50	57.50	57.50	0.00	जंगल
21			244	पूर्ण	0.89	0.89	0.00	0.89	जंगल
22			256	अंश	46.40	12.70	12.70	0.00	जंगल
23			323	अंश	41.50	0.02	0.02	0.00	जंगल
कुल रकबा:-					72.79	70.22	2.57	जंगल	
24	बलादर (आवी) / 145	27	89	अंश	0.06	0.03	0.00	0.03	जंगल
25			156	अंश	49.50	4.16	4.16	0.00	जंगल
26			162	अंश	42.50	2.95	2.95	0.00	जंगल
27			166	पूर्ण	5.71	5.71	5.71	0.00	जंगल
28			168	पूर्ण	5.96	5.96	5.96	0.00	जंगल
29			261	पूर्ण	2.98	0.03	0.00	0.03	जंगल
30			275	पूर्ण	0.01	0.01	0.00	0.01	जंगल
31			313	पूर्ण	6.40	0.86	0.00	0.86	जंगल
32			469	पूर्ण	0.12	0.12	0.00	0.12	जंगल
33			538	पूर्ण	0.06	0.06	0.00	0.06	जंगल
34			563	पूर्ण	0.05	0.05	0.00	0.05	जंगल
35			597	पूर्ण	0.76	0.76	0.00	0.76	जंगल
36			623	अंश	53.50	29.59	29.59	0.00	जंगल
37			624	पूर्ण	48.00	48.00	48.00	0.00	जंगल
38			626	अंश	48.50	32.67	32.67	0.00	जंगल
39			640	अंश		2.97	2.97	0.00	जंगल
40			641	अंश	43.50	27.25	27.25	0.00	जंगल
कुल रकबा:-					161.18	159.26	1.92		
41	हाहे / 140	2	14	अंश	43.00	0.67	0.67	0.00	जंगल
42			79	पूर्ण	7.60	7.60	0.00	7.60	जंगल
कुल रकबा:-					8.27	0.67	7.60		

VICE PRESIDENT
GONDUPARA COAL PROJECT
ENTERPRISES LIMITED

S. A. ANSARI
I.F.S.
Divisional Forest Officer
West Division, Hazaribag

आज दिनांक 19.05.2023 को अनुमण्डल पदाधिकारी, सदर, हजारीबाग की अध्यक्षता में अनुमण्डल स्तरीय वनाधिकार समिति की बैठक की कार्यवाही:-

उपस्थिति:- उपस्थिति पंजी के अनुसार।

कार्यवाही:- सर्वप्रथम अनुमण्डल पदाधिकारी, सदर, हजारीबाग द्वारा उपस्थित पदाधिकारी एवं सदस्यों का स्वागत किया गया तथा बैठक की कार्यवाही प्रारम्भ की गई।

सर्वप्रथम समिति द्वारा सर्वसम्मति से निर्णय लिया गया है कि वनाधिकार अधिनियम 2006 के तहत जंगल-झाड़ी (गैरमजरुआ खास) भूमि का दावा पत्रों को विधिसम्मत नियमानुसूल पाए जाने पर ही अनुमोदन करते हुए अनापत्ति प्रमाण पत्र निर्गत किया जायेगा।

वनाधिकार अधिनियम 2006 के तहत जंगल-झाड़ी (गैरमजरुआ खास), एवं वन भूमि का अनुमण्डल स्तरीय वनाधिकार समिति को अनापत्ति प्रमाण पत्र निर्गत करने हेतु दावा पत्र प्राप्त है, जो निम्नवत् है:-

1. अंचल अधिकारी, कटकमदाग के पत्रांक : 465 दिनांक : 25.04.2023 के संसोधित प्रस्ताव अंतर्गत मौजा- सिरसी-2 अंतर्गत PMJVK (MSDP) के तहत आवासीय विद्यालय में छात्रावास निर्माण खण्ड II निर्माण हेतु।
2. केरेडारी अंचल अंतर्गत मौजा- बुकरु में चन्द्रगुप्त कोल माइंस (सी0सी0एल0) पड़ने वाले भूमि का अपयोजन हेतु।
3. केरेडारी अंचल अंतर्गत मौजा- चट्टीबरियातु में चन्द्रगुप्त कोल माइंस (सी0सी0एल0) पड़ने वाले भूमि का अपयोजन हेतु।
4. हजारीबाग जिला के अंचल अधिकारी, बरकागांव के पत्रांक:- 490 दिनांक : 17.05.2023 का संसोधित प्रस्ताव बड़कागांव अंचल अंतर्गत अडानी इन्टरप्राइजेज लिमिटेड, गोन्दलपुरा कोयला खनन परियोजना के लिए बड़कागांव अंचल अंतर्गत ग्राम बलोदर, गाली, गोन्दलपुरा एवं हाहे अंतर्गत

समिति के समक्ष प्राप्त दावा पत्रों को उपस्थापित किया गया, जिसे समीक्षोपरांत (1) अंचल अधिकारी, कटकमदाग अंतर्गत मौजा- सिरसी-2 अंतर्गत PMJVK (MSDP) के तहत आवासीय विद्यालय में छात्रावास निर्माण खण्ड II निर्माण हेतु। (2) केरेडारी अंचल अंतर्गत मौजा- बुकरु में चन्द्रगुप्त कोल माइंस (सी0सी0एल0) पड़ने वाले भूमि का अपयोजन। (3) केरेडारी अंचल अंतर्गत मौजा- चट्टीबरियातु में चन्द्रगुप्त कोल माइंस (सी0सी0एल0) (4) हजारीबाग जिला के बड़कागांव अंचल अंतर्गत अडानी इन्टरप्राइजेज लिमिटेड, गोन्दलपुरा कोयला खनन परियोजना के लिए बड़कागांव अंचल अंतर्गत ग्राम बलोदर, गाली, गोन्दलपुरा एवं हाहे अंतर्गत में पड़ने वाले वन भूमि/गैरमजरुआ जंगल-झाड़ी का अपयोजन FRA में दावा पत्र समर्पित किया गया है लेकिन इस प्रस्ताव को FCA में लिया जा सकता है। अनुमण्डल स्तरीय वनाधिकार समिति से पारित करते हुए जिला स्तरीय वनाधिकार समिति को अनापत्ति प्रमाण पत्र निर्गत करने हेतु अनुशंसा के साथ भेजने का निर्णय लिया गया।

अनुमण्डल स्तरीय वनाधिकार समिति से पारित दावा पत्र का विवरण निम्नवत् है:-

1. अंचल अधिकारी, कटकमदाग के पत्रांक : 465 दिनांक : 25.04.2023 के संसोधित प्रस्ताव अंतर्गत मौजा- सिरसी-2 अंतर्गत PMJVK (MSDP) के तहत आवासीय विद्यालय में छात्रावास निर्माण खण्ड II निर्माण हेतु।

क्र० सं०	अंचल का नाम	योजना का नाम	ग्राम का नाम	थाना संख्या	खाता सं०	प्लॉट	रकबा (हेक्टेयर)	भूमि किस्म	अव्युक्ति
1	कटकमदाग	अंचल अधिकारी,	सिरसी-2	121	251	846	2.00 ए०	गैर-मजरुआ	अनुमण्डल स्तरीय

FRA

AFROZ
VICE PRESIDENT
GONDUPARA COAL PROJECT
ADANI ENTERPRISES LIMITED

97
S. A. ANSARI
IFS.
Divisional Forest Officer
West Division, Hazaribag

	कटवगढाग अंतर्गत मौजा- सिरसी-2 अंतर्गत PMJVK (MSDP) के तहत आवासीय विद्यालय में छात्रावास निर्माण खण्ड ॥ निर्माण हेतु।					खारा जंगल	वनीधर संगठन में पारित
--	---	--	--	--	--	--------------	-----------------------------

2. केरेडारी अंचल अंतर्गत मौजा- बुकरु में चन्द्रगुप्त कोल माइंस (सी०सी०एल०)
पड़ने वाले भूमि का अपयोजन हेतु।

क्र०	मौजा	खाता सं०	प्लॉट सं०	अधिसूचित वन भूमि (एकड़ में)	जंगल झाड़ी (एकड़ में)	कुल रकबा (एकड़ में)	अव्ययित
1	बुकरू	165	1	58.6	0	58.6	अनुमण्डल स्तरीय वनीधर संगठन से पारित
2			2	60.13	11.47	71.6	
3			3	97.64	23.86	121.5	
4			58	0	13.5	13.5	
5			80	0	3.51	3.51	
6			113	0	1.78	1.78	
7			258	0	2.2	2.2	
8			326	48.61	18.64	67.25	
9			351	0	19	19	
10			508	0	0.08	0.08	
11			753	0	10.25	10.25	
12			919P	0	16.01	16.01	
13			986P	0	19.77	19.77	
14			1029	0	7.67	7.67	
15			1117	64.44	8.31	72.75	
16			1164	0	4.56	4.56	
7			1170	0	0.46	0.46	
18			1179	0	23	23	
19			1180	0	0.09	0.09	
20			1185	0	0.27	0.27	
21			1190	0	0.1	0.1	
22			1216	0	0.04	0.04	
23			1217	0	0.15	0.15	
24			1223	0	2.91	2.91	
25			1226	0	0.05	0.05	
26			1227	0	20.25	20.25	
Total				329.42	207.93	537.35	

3. केरेडारी अंचल अंतर्गत मौजा- चट्टीबरियातु में चन्द्रगुप्त कोल माइंस (सी०सी०एल०)
पड़ने वाले भूमि का अपयोजन हेतु।

FRA

APPROVED
VICE PRESIDENT
CONDULPARA COAL PROJECT
ADANI ENTERPRISES LIMITED

Scanned with CamScanner

S. A. ANSARI
I.F.S.
Divisional Forest Officer
West Division, Hazaribag

क्र०	मौजा	खाता सं०	प्लॉट सं०	अधिसूचित वन भूमि (ए०)	जंगल झाड़ी (ए०)	कुल रकबा (ए०)	अभ्युक्ति
1	चट्टीवरियातु	159	6P	15.56	0	15.56	अनुगण्डल स्तरीय वनाधिकार समिति से पारित
2			28	55.06	0	55.06	
3			50	0	3.28	3.28	
4			114P	0.81	0	0.81	
5			115P	40.39	0	40.39	
6			116	43.39	0	43.39	
7			117P	34.67	0	34.67	
8			2034	0	4.03	4.03	
Total				189.88	7.31	197.19	

4. हजारीबाग जिला के अंचल अधिकारी, बरकागांव के पत्रांक:- 490 दिनांक : 17.05.2023 का संसोधित प्रस्ताव बड़कागांव अंचल अंतर्गत अडानी इन्टरप्राईजेज लिमिटेड, गोन्दलपुरा कोयला खनन परियोजना के लिए बड़कागांव अंचल अंतर्गत ग्राम बलोदर, गाली, गोन्दलपुरा एवं हाहे अंतर्गत :-

क्र०सं०	ग्राम/ धाना सं०	खाता सं०	प्लॉट सं०	पूर्ण/ अंश	सर्वे रकबा	अर्जित रकबा (ए० में)	अधिसूचित वन भूमि		जंगल झाड़ी भूमि		भूमि का किसम	अभ्युक्ति
							अर्जित रकबा (ए० में)	अर्जित रकबा (हे० में)	अर्जित रकबा (ए०में)	अर्जित रकबा (हे० में)		
1	गाली/ 144	36	46	पूर्ण	46.50	46.50	46.50	18.82			जंगल	अनुमण्डल स्तरीय वनाधिकार समिति से पारित
2			96	पूर्ण	8.25	8.25	8.25	3.34			जंगल	
3			104	पूर्ण	0.38	0.38			0.38	0.15	जंगल	
4			246	पूर्ण	0.81	0.81			0.81	0.33	जंगल	
5			253	पूर्ण	79.25	79.25	79.25	32.07			जंगल	
6			254	पूर्ण	52.10	52.10	52.10	21.08			जंगल	
7			263	पूर्ण	1.07	1.07			1.07	0.43	जंगल	
8			270	पूर्ण	2.10	2.10			2.10	0.85	जंगल	
9			271	पूर्ण	0.30	0.30			0.30	0.12	जंगल	
10			274	पूर्ण	0.03	0.03			0.03	0.01	जंगल	
11			344	पूर्ण	0.26	0.26			0.26	0.11	जंगल	
12			382	अंश	58.50	22.69	22.69	9.18			जंगल	
13			414	पूर्ण	0.62	0.62			0.62	0.25	जंगल	
14			424	अंश	41.50	36.33	36.33	14.70			जंगल	
15			425	अंश	48.90	27.07	27.07	10.96			जंगल	
16			427	अंश	55.60	0.81	0.81	0.33			जंगल	
17			431	अंश	40.00	7.31	7.31	2.96			जंगल	
18			432	अंश	42.97	5.89	5.89	2.38			जंगल	
कुल रकबा						291.77	286.20	115.82	5.57	2.25		
19	बलोदर / 145	27	233	पूर्ण	1.68	1.68			1.68	0.68	जंगल	
20			243	पूर्ण	57.50	57.50	57.50	23.27			जंगल	
21			244	पूर्ण	0.89	0.89	0.89		0.89	0.36	जंगल	
22			256	अंश	46.40	12.70	12.70	5.14			जंगल	
23			323	अंश	41.50	0.02	0.02	0.01			जंगल	
कुल रकबा						72.79	70.22	28.42	2.57	1.04	जंगल	

FRA

APPROVED
VICE PRESIDENT
GONDUPARA COAL PROJECT
ADANI ENTERPRISES LIMITED

Scanned with CamScanner

S. A. ANSARI
I.F.S.
Divisional Forest Officer
West Division, Hazaribag

24			89	अंश	0.06	0.03			0.03	0.01	जंगल
25			156	अंश	49.50	4.16	4.16	1.68			जंगल
26			162	अंश	42.50	2.95	2.95	1.19			जंगल
27			166	पूर्ण	5.71	5.71	5.71	2.31			जंगल
28			168	पूर्ण	5.96	5.96	5.96	2.41			जंगल
29			261	पूर्ण	2.98	0.03			0.03	0.01	जंगल
30			275	पूर्ण	0.01	0.01			0.01	0.00	जंगल
31	गलांदर		313	पूर्ण	6.40	0.86			0.86	0.35	जंगल
32	(ओवी)	27	469	पूर्ण	0.12	0.12			0.12	0.05	जंगल
33	/145		538	पूर्ण	0.06	0.06			0.06	0.02	जंगल
34			563	पूर्ण	0.05	0.05			0.05	0.02	जंगल
35			597	पूर्ण	0.76	0.76			0.76	0.31	जंगल
36			623	अंश	55.50	29.59	29.59	11.97			जंगल
37			624	पूर्ण	48.00	48.00	48.00	19.43			जंगल
38			626	अंश	48.50	32.67	32.67	13.22			जंगल
39			640	अंश		2.97	2.97	1.20			जंगल
40			641	अंश	43.50	27.25	27.25	11.03			जंगल
			कुल रकबा		161.18	159.26	64.45	1.92	0.78		
41	हाई/140	2	14	अंश	43.00	0.67	0.67	0.27			जंगल
42			79	पूर्ण	7.60	7.60			7.60	3.08	जंगल
			कुल रकबा		8.27	0.67	0.27	7.6	3.08		
43	गोन्दलपुरा		919	पूर्ण	3.37	3.37			3.37	1.36	जंगल
44	/142	81	990	पूर्ण	1.50	1.50			1.50	0.61	जंगल
45			1383	अंश	42.50	4.25	4.25	1.72			जंगल
			कुल रकबा		9.12	4.25	1.72	4.87	1.97		
			सकल योग		543.13	520.60	210.68	22.53	9.12		

सधन्यवाद बैठक की कार्यवाही समाप्त की गई।

विश्वासभाजन

अनुमण्डल पदाधिकारी,
सादर, हजारीबाग

ज्ञापक. 826...सा 0

दिनांक 19/11/2023

प्रतिलिपि:- उपायुक्त, हजारीबाग को सादर सूचनार्थ प्रेषित।

प्रतिलिपि:- जिला कल्याण पदाधिकारी, हजारीबाग को उपर्युक्त उक्त दावा पत्र के साथ सूचनार्थ एवं आवश्यक कार्रवाई हेतु प्रेषित।

प्रतिलिपि:- भूमि सुधार उप समाहर्ता, सदर, हजारीबाग को सूचनार्थ प्रेषित।

प्रतिलिपि:- अंचल अधिकारी, कटकमदाग/करेडारी, हजारीबाग को सूचनार्थ प्रेषित।

प्रतिलिपि:- सभी संबंधित सदस्य, हजारीबाग को सूचनार्थ एवं आवश्यक कार्रवाई हेतु प्रेषित।

अनुमण्डल पदाधिकारी,
सादर, हजारीबाग।

FRA

APROZ
VICE PRESIDENT
GONDUPARA COAL PROJECT
ADANI ENTERPRISES LIMITED

Scanned with CamScanner

S. A. ANSARI
I.F.S.
Divisional Forest Officer
West Division, Hazaribag

FORM - A

Form for seeking prior approval of Central Government under section 2 of the Forest(Conservation) Act, 1980 for
Diversion of fresh forest area

PART - I

(To be filled up by User Agency)

A. General Details

A- 1. Project Details

(i). Proposal No. : FP/JH/MIN/139492/2021

(ii). Name of Project for which Forest Land is required : Gondulpara Coal Mine

(iii). Short narrative of the proposal and Project/scheme for which the forest land is required :
Gondulpara Coal Mine, Location : Hazaribagh District, Jharkhand, Allotted to: Adani Enterprises Ltd
Allotment Order No. : NA-104/10/2020-NA dated 08.03.2021 Block Area :513.18 Ha(Forest land 219.80 Ha,
Mine Capacity : 4 MTPA

(iv). State : Jharkhand

(v). Category of the Proposal : Mining

(vi). Shape of forest land proposed to be diverted : Non Linear

(vii). Estimated cost of the Project(Rupees in lacs) : 161727

(viii). Area of forest land proposed for diversion(in ha.): 219.8

(ix). Non-forest land required for this project(in ha.): 293.38

(x). Total period for which the forest land is proposed to be diverted(in years): 32

A- 2. Details of User Agency

(i). Name : ADANI ENTERPRISES LTD

(ii). Address1 : Adani Corporate House, Shantigram, Near Vaishno Devi Circle, S.G. Highway, Khodiyar

(iii). Address2 : NIL

(iv). State : Gujarat

(v). District : Ahmedabad

S. A. ANSARI
I.F.S.
Divisional Forest Officer
West Division, Hazaribag

AFROZ
VICE PRESIDENT
GONDULPARA COAL PROJECT
ADANI ENTERPRISES LIMITED

(vi). Pin : 382421

(vii). Landmark : NIL

(viii). Email address : gondulapara@adani.com

(ix). Landline Telephone No. : 0-

(x). Fax No. : 0-

(xi). Mobile No. : 7838651134

(xii). Website (if any) : www.adanienterprises.com

(xiii). Legal status of User Agency : Private

A- Details of Person Making Application
3.

(i). First Name: Afroz

(ii). Middle Name: NIL

(iii). Last Name: NIL

(iv). Gender: Male

(v). Designation: Vice President

(vi). Address 1: Adani Corporate House, Shantigram, Near Vaishno Devi Circle, S.G. Highway, Khodiyar

(vii). Address 2: NIL

(viii). State: Gujarat

(ix). District: Ahmedabad

(x). Tehsil: Daskroi

(xi). Pin: 382421

(xii). Landmark: NIL

(xiii). Email Address: gondulapara@adani.com


AFROZ
VICE PRESIDENT
GONDULPARA COAL PROJECT
ADANI ENTERPRISES LIMITED

S. A. ANSARI
I.F.S.
Divisional Forest Officer
West Division, Hazaribag

(xiv). Landline Telephone No.: 0-

(xv). Fax No.: NIL

(xvi). Mobile No.: 6358935662

(xvii). Copy of documents in support of the competence/authority of the person making this application to make application on behalf of the User Agency: 

B. Details of land required for the Project

B- Details of proposal seeking prior approval of Central Government under the Act for diversion
1. of forest land for the Project already submitted in the past

List of proposal submitted in Past							
S.no	Proposal Status.	Proposal No.	Moef File No.	Area Proposed for Diversion(Ha.)	Area Diverted(Ha.)	Date of In- Principle Approval	Date of Final Approval
NIL							

B-
2. Details of forest land proposed to be diverted

B-2.1 Details of Divisions involved

Details of Divisions involved			
S.no	Division Name	Forest Land(ha.)	Non-Forest Land(ha.)
1.	Hazaribagh West	219.8	293.38
Total		219.8	293.38

B-2.2 Details of Districts involved

District wise breakup			
S.no	District Name	Forest Land(ha.)	Non-Forest Land(ha.)
1.	Hazaribag	219.8	293.38
Total		219.8	293.38

B-2.3 Village wise breakup

Villages wise breakup			
S.no	Village	Forest Land(ha.)	Non-Forest Land(ha.)
1	Hahe	3.35	8.82
2	Phulang	0	0.3
3	Baloder (OB)	65.23	96.03

S. A. ANSARI
I.F.S.
Divisional Forest Officer
West Division, Hazaribag






AFROZ
VICE PRESIDENT
GONDUPARA COAL PROJECT
ADANI ENTERPRISES LIMITED

4	Baloder	29.46	25.13
5	Gali	118.07	81.12
6	Gondulpara	3.69	139.98
Total		219.8	293.38

B-2.4 Component wise breakup

Component wise breakup			
S.no	Component	Forest Land(ha.)	Non-Forest Land(ha.)
1	External OB Dump Area Outside of Block	65.23	38.03
2	External OB Dump Area within Block	24.59	1.5
3	Excavation Area	100.54	225.47
4	Safety Zone	2.6	3.9
5	Settling Pond	2.2	0
6	Road & Infrastructure Area	10.12	2.68
7	Embankment	2.3	16.24
8	Greenbelt	10.69	0
9	Water Reservoir/River	0	5.56
10	Garland drain	1.53	0
Total		219.8	293.38


C. Maps of forest land proposed to be diverted

Division 1. : Hazaribagh West										
<p>(i). Area of forest land proposed to be diverted(in ha.) : 219.8</p> <p>(ii). Nature of the Project: Non Linear</p> <p>(a). No. of patches : One</p> <table border="1" style="width: 100%; border-collapse: collapse; margin-top: 10px;"> <thead> <tr> <th colspan="3" style="text-align: center;">Patch wise details</th> </tr> <tr> <th style="width: 10%;">Patch No.</th> <th style="width: 20%;">Area of Patch(in ha.)</th> <th style="width: 70%;">Kml File of PatchesTo view KML file on google the same may be downloaded and then open if in google earth install in your computer.</th> </tr> </thead> <tbody> <tr> <td style="text-align: center;">1.</td> <td style="text-align: center;">219.8</td> <td style="text-align: center;">  View File </td> </tr> </tbody> </table> <p>(iii). Copy of Survey of India Toposheet indicating boundary of forest land proposed to be diverted: </p> <p>(iv). Scanned copy of the Geo-referenced map of the forest land proposed to be diverted prepared by using GPS or Total Station: </p>		Patch wise details			Patch No.	Area of Patch(in ha.)	Kml File of PatchesTo view KML file on google the same may be downloaded and then open if in google earth install in your computer.	1.	219.8	 View File
Patch wise details										
Patch No.	Area of Patch(in ha.)	Kml File of PatchesTo view KML file on google the same may be downloaded and then open if in google earth install in your computer.								
1.	219.8	 View File								

D. Justification for locating the Project in forest land and details of alternatives examined:


S. A. ANSARI
 I.F.S.
 Divisional Forest Officer
 West Division, Hazaribag

AFROZ
 VICE PRESIDENT
 GONDULPARA COAL PROJECT
 ADANI ENTERPRISES LIMITED

- (i). Copy of note containing justification for locating the Project in forest land: 


E. Employment likely to be generated


- (i). Whether the Project is likely to generate employment?: Yes
- (ii). Permanent/Regular Employment(Number of persons): 521
- (iii). Temporary Employment(Number of person-days): 480000

F. Displacement of People due to the Project, if any

- (i). Whether Project involves displacement?: Yes

- (a). Total Number of families : 1950
- (b). Number of Scheduled Caste families : 542
- (c). Number of Schedule Tribes families : 148
- (d). Number of other families : 1260

- (ii). Copy of Rehabilitation and Resettlement Plan: 

- (a). Copy of approval to Ministry of Tribal Affairs, Government of India to Rehabilitation and Resettlement: 

G. Details of Cost-Benefit analysis for the Project

- (i). Whether the Project requires Cost-Benefit analysis?: Yes

- (a). Copy of Cost-Benefit analysis: 

H. Status of Environmental Clearance

- (i). Whether the Project requires Clearance under the Environment (Protection) Act 1986?: Yes

- (a). Status of the Environmental Clearance to the Project: EC application yet to be submitted

I. Status of Wildlife Clearance

- (i). Whether the Project or a part thereof is located in any Protected Area or Sensitive zone?: No

J.

S. A. ANSARI
I.F.S.
Divisional Forest Officer
West Division, Hazaribag


AFROZ
VICE PRESIDENT
CHANDPARA COAL PROJECT
ADANI ENTERPRISES LIMITED

Applicability of special provisions governing Scheduled Areas

(i). Whether the Project or a part thereof is located in a Scheduled Area? : No

K. Status of settlement of rights under the Forest Rights Act, 2006 on the forest land proposed to be diverted

(i). Whether the process for settlement of Rights under the Forest Rights Acts 2006 on the forest land proposed to be diverted has been completed? : Yes

(a). Copy of documentry evidence in support of settlement of rights under the Forest Rights Act, 2006 on the forest land proposed to be diverted: 



L. Details of land identified for Compensatory Afforestation

(i). Whether non-forest or Revenue forest land is required to be provided by User Agency?: Yes

(ii). Whether the area of non-forest land or Revenue forest land required to be provided by User Agency for raising Compensatory Afforestation is less than area of forest land proposed to be diverted?: No

(iii). No. of districts involved for raising Compensatory Afforestation: 5


(iv). No. of patches: One

District 1. : East Singhbhum
(a). Village: Kharbanda
(b). Area(in ha.): 8.05
(c). Copy of KML file of the patch:  View File
(d). Khasra details: 524, 578, 579, 575, 589, 602, 601, 584, 585, 588, 599, 600, 597, 583
(e). Present owner: User Agency
(f). Copy of Ownership proof: 

District 2. : East Singhbhum
(a). Village: Bagdiha
(b). Area(in ha.): 34.39


S. A. ANSARI
I.F.S.
Divisional Forest Officer
West Division, Hazaribag

AFROZ
VICE PRESIDENT
GONDUPARA COAL PROJECT
ADANI ENTERPRISES LIMITED

(c). Copy of KML file of the patch:  [View File](#)

(d). Khasra details: 961, 962, 865, 946P, 685, 686, 687, 747, 820, 821, 891, 896, 955, 829, 956, 957, 872, 867, 822, 823, 976, 993, 757, 756, 735, 620, 622, 623, 650, 668, 647, 729, 642, 643, 644, 648, 758, 759, 628, 639P


(e). Present owner: User Agency

(f). Copy of Ownership proof: 

District 3. : East Singhbhum


(a). Village: Raghunathpur

(b). Area(in ha.): 14.39

(c). Copy of KML file of the patch:  [View File](#)

(d). Khasra details: 325, 328, 329P, 503, 511P, 530, 385P, 539, 387, 544P, 381, 382, 383, 384, 344, 341, 528, 255, 529, 338, 337, 342, 343, 386, 537, 538, 492, 336, 532, 535, 253,


(e). Present owner: User Agency

(f). Copy of Ownership proof: 

District 4. : Lohardaga

(a). Village: Rorad

(b). Area(in ha.): 10.57

(c). Copy of KML file of the patch:  [View File](#)

(d). Khasra details: 2030, 2032, 1041, 1052, 1057, 1055, 1054, 1050, 455, 1064, 1066, 1069, 1067, 1068, 451

(e). Present owner: User Agency

(f). Copy of Ownership proof: 


District 5. : Latehar

(a). Village: Bardauni Kalan

S. A. ANSARI
I.F.S.
Divisional Forest Officer
West Division, Hazaribag

AFROZ
VICE PRESIDENT
GONDULPARA COAL PROJECT
ADANI ENTERPRISES LIMITED

(b). Area(in ha.): 5.61

(c). Copy of KML file of the patch:  [View File](#)

(d). Khasra details: 6,11,29,28,35,26,36,27,30,25


(e). Present owner: User Agency

(f). Copy of Ownership proof: 

District 6. : Latehar


(a). Village: Lurgumi Khurd

(b). Area(in ha.): 2.44

(c). Copy of KML file of the patch:  [View File](#)

(d). Khasra details: 11


(e). Present owner: User Agency

(f). Copy of Ownership proof: 

District 7. : Lohardaga


(a). Village: Tetardanr

(b). Area(in ha.): 18.09

(c). Copy of KML file of the patch:  [View File](#)

(d). Khasra details: 8,812,8,15,12,32,34,36,44,47, 52,71,69,70,27,27,1,2,3,3,38, 44,32,15,20,27,30,29,44,43, 51,71,27,28,9

(e). Present owner: User Agency

(f). Copy of Ownership proof: 


District 8. : Latehar

(a). Village: Durup


S. A. ANSARI
I.F.S.
Divisional Forest Officer
West Division, Hazaribag

AFROZ
VICE PRESIDENT
GONDULPARA COAL PROJECT
ADANI ENTERPRISES LIMITED

(b). Area(in ha.): 3.88

(c). Copy of KML file of the patch:  [View File](#)

(d). Khasra details: 122,123,517,572,131


(e). Present owner: User Agency

(f). Copy of Ownership proof: 

District 9. : Latehar


(a). Village: Medhari

(b). Area(in ha.): 2

(c). Copy of KML file of the patch:  [View File](#)

(d). Khasra details: 312,313,315,316,317


(e). Present owner: User Agency

(f). Copy of Ownership proof: 

District 10. : Gumla

(a). Village: Tangarjariya

(b). Area(in ha.): 2.29

(c). Copy of KML file of the patch:  [View File](#)

(d). Khasra details: 697,698

(e). Present owner: User Agency

(f). Copy of Ownership proof: 


District 11. : Lohardaga

(a). Village: Tetardanr


S. A. ANSARI
I.F.S.
Divisional Forest Officer
West Division, Hazaribag


AEROZ
VICE PRESIDENT
GONDUPARA COAL PROJECT
ADANI ENTERPRISES LIMITED

(b). Area(in ha.): 32.86

(c). Copy of KML file of the patch:  [View File](#)

(d). Khasra details: 120,125,126,136,139,141,160, 162,166,169,172,174,182,183, 184,185,189,191,192,193,194, 199,200,308,309,310,311,312, 316,317,322,325,885P,889, 890,891,892,900P


(e). Present owner: User Agency

(f). Copy of Ownership proof: 

District 12. : Khunti


(a). Village: Tamba

(b). Area(in ha.): 20.19

(c). Copy of KML file of the patch:  [View File](#)

(d). Khasra details: 6539, 6541, 6552, 6556, 6557, 6562, 6607, 6635, 6637, 6561 P, 6546, 6550, 6559 P, 6560 P, 6563, 6593, 6604, 6611, 6636, 6673, 6642/ 6682, 6564, 6565, 6566, 6567, 6568, 6570, 6571, 6572, 6573, 6574, 65


(e). Present owner: User Agency

(f). Copy of Ownership proof: 

District 13. : East Singhbhum

(a). Village: Kulwadiya

(b). Area(in ha.): 17.01

(c). Copy of KML file of the patch:  [View File](#)

(d). Khasra details: 577,580P, 550,579p, 575, 574, 573, 576, 1691p, 626, 627, 628, 1667, 1683, 638, 644, 619, 620, 1673, 1684, 1682, 1671, 623p, 1686, 630, 640p, 616p, 609, 618, 1689, 642

(e). Present owner: User Agency

(f). Copy of Ownership proof: 


AFROZ
VICE PRESIDENT
CONDUPARA COAL PROJECT
ADANI ENTERPRISES LIMITED

S. A. ANSARI
I.F.S.
Divisional Forest Officer
West Division, Hazaribag

District 14. : Latehar


(a). Village: Kabrapath

(b). Area(in ha.): 10.15

(c). Copy of KML file of the patch:  [View File](#)

(d). Khasra details: 99, 102, 98, 97, 94, 122, 96, 95, 114, 103, 105, 113


(e). Present owner: User Agency

(f). Copy of Ownership proof: 

District 15. : Khunti


(a). Village: Purnanagar Rangamati

(b). Area(in ha.): 18.59

(c). Copy of KML file of the patch:  [View File](#)

(d). Khasra details: 27, 50, 67, 491, 493, 31, 53, 55, 56, 58, 486, 490, 494, 500, 502, 512, 16, 26, 29, 51, 191, 211, 222, 226, 485, 488, 492, 497, 18, 30, 48, 57, 225P, 489, 495P, 496, 503, 213P, 224, 227P, 229, 223, 22

(e). Present owner: User Agency



(f). Copy of Ownership proof: 



S. A. ANSARI


I.F.S.


**Divisional Forest Officer
West Division, Hazaribag**

AFROZ
VICE PRESIDENT
GONDUPARA COAL PROJECT
ADANI ENTERPRISES LIMITED

District 16. : Khunti	
(a). Village:	Sundari
(b). Area(in ha.):	10.08
(c). Copy of KML file of the patch:	 View File
(d). Khasra details:	6541,6542,6537,6491,6899,6900,6538,6539P, 6499P, 6543,6548,6615,6616,6545, 6546,6612P,6492,6544,6554,
(e). Present owner:	User Agency
(f). Copy of Ownership proof:	

District 17. : Khunti	
(a). Village:	Tamba
(b). Area(in ha.):	14.8
(c). Copy of KML file of the patch:	 View File
(d). Khasra details:	5186, 5184, 5183, 5182, 5149, 5150, 5147, 5148, 5146, 5145, 5143, 5142P, 5136, 5137, 5102, 5103, 5104P, 5105, 5106, 5109, 5110, 5113, 5114, 5115, 5116, 5117, 5118, 5119, 5120, 5151, 5107, 5108, 5174,
(e). Present owner:	User Agency
(f). Copy of Ownership proof:	


(v). Scanned copy of the map of the land identified for creation of Compensatory Afforestation prepared by using GPS or Total Station: 

(vi). Copy of Survey of India Toposheet in 1:50,000 scale indicating location of the land identified for creation of Compensatory Afforestation: 

M. Mining Details

M-
1. Details of Mineral Concessions

(i). Whether the forest land is acquired under Coal Bearing Areas Act: No

(a). Reference number of Letter of Intent for grant of mining lease.(approval letter of the State Mines and Geology Department): NA-104/10/2020-NA 

AFROZ
VICE PRESIDENT
GONDUPARA COAL PROJECT
ADANI ENTERPRISES LIMITED

S. A. ANSARI
I.F.S.
Divisional Forest Officer
West Division, Hazaribag

(b). Date of issue of the Letter of Intent(LOI) for grant of mining lease: 08 Mar 2021

(c). Copy the Letter of Intent(LOI): 

(d). Total area of the mining lease(in ha.): 513.18

(e). Area of forest land located in the mining lease(in ha.): 219.8

M-
2. Details of Mining Plan


(i). Date of approval of mining plan: 24 Jun 2009


(ii). Approval authority: Ministry of Coal

(iii). Copy of approval of mining plan: 

(iv). Copy of approved mining plan: 

(v). Nature of mining (underground/opencast): Opencast

(vi). Copy of the detailed land use plan in 1:4,000 scale prepared by using GPS or Total Station : 

(vii). Copy of map of the outer boundary of mining lease area:  [View file](#)

M-
3. Details of prospecting undertaken to assess mineral reserves

(i). Whether detailed prospecting to assess mineral reserve in the lease has been undertaken: No

M-
4. Details of extension (if any) of original prospecting licence issued in the past

(i). Whether detailed prospecting to assess mineral reserve in the lease has been undertaken: No

M-
5. Brief details of prospecting activities undertaken in the mining lease :

(i). Detail of prospecting activity under taken in the mining lease: The Prospecting was done by Geological Survey of India & CMPDI. Details of the same is mentioned the below rows.

M-5.1 Details of bore holes drilled for prospecting :

Bore holes drilled for prospecting			
S.no	No. of Bore holes (in forest land)	Diameters(in inch.) forest land	No. of Bore holes (in non-forest land)

S. A. ANSARI
I.F.S.
Divisional Forest Officer
West Division, Hazaribag

AFROZ
VICE PRESIDENT
ADAM PARI COAL PROJECT
ENTERPRISES LIMITED

1	23	2.98	36	2.98
---	----	------	----	------

M-5.2 Estimated Reserve along with accuracy and confidence level

Estimated Reserve along with accuracy and confidence level						
Minerals	Estimated Reserve (million tones)	% accuracy (+ -)	% confidence level	Estimated Reserve (million tones)	% accuracy (+ -)	% confidence level
Coal and Lignite	42.98	98	95	123.21	97	96

M- Details of approval under the Forest (Consevation) Act,1980 obtained for undertaking
6. prospecting activities in the forest land located in the mining lease

(i).Whether approval under the Forest (Conservation) Act, 1980 for undertaking prospecting activities in the forest land located in the mining lease have been obtained No

Details of approval under the Forest(Consevation) Act,1980						
S.no	MoEF File No	Date of approval	Area of forest land diverted(in ha.)	From Date	To Date	
NIL						

M-
7. Mineral wise details

(i). No. of minerals: One

Mineral wise details						
Minerals	Estimated reserve in non forest land(million tons.)	Estimated reserve in forest land(million tons.)	Estimated annual extraction(million tons.)	Estimated life of mine(Yrs.)	Total estimated extraction during mining lease period(million tons.)	Estimated mineral reserve at the end of mining lease(million tons.)
Coal and Lignite	123.21	42.98	4	32	116.68	49.51

M-
7.1 Proposed use of the minerals proposed to be raised from the mining lease

(i). Proposed use of the minerals proposed to be raised from the mining lease: Non captive



















(ii).Copy note containing details of the plan for the transportation of the minerals proposed to be raised from the mining lease:

Additional information Details

Documents

S. A. ANSARI
I.F.S.
Divisional Forest Officer
West Division, Hazaribag

APPROZ
VICE PRESIDENT
GONDUPARA COAL PROJECT
ADANI ENTERPRISES LIMITED

S.No	Documents	Remarks
1		Response regarding Forest Area change from approved mining plan
2		Response regarding Prospecting.
3		Reply letter to EDS raised by Nodal Officer
4		Acknowledgement of Hard Copy submission.
5		Brief note on project
6		MoTA Undertaking
7		R&R Proposed
8		CA Undertaking
9		NPV Undertaking
10		CBA
11		Land Schedule
12		Addl. Condition
13		EC Undertaking
14		Salient Features
15		Geological Report
16		Declaration
17		DGPS Report
18		GMJJ NOC
19		Summary of CA Land
20		EDS Reply
21		
22		EDS Reply of letter no. 4419 dated 10.08.2023
23		EDS reply dated 21.09.2023
24		WLMP
25		Soil Moisture Conservation Scheme
26		Reply Letter in compliance with EDS 01.11.23
27		Reply Letter in Compliance with EDS 07.12.23

Print page

S. A. ANSARI
I.F.S.
Divisional Forest Officer
West Division, Hazaribag

APROZ
VICE PRESIDENT
GONDUPARA COAL PROJECT
ADANI ENTERPRISES LIMITED

Annexure-I

(5) प्रस्तावित परियोजना के Lease Area के कुछ भाग से नदी गुजर रही है। अतः प्रयोक्ता अभिकरण से यह सूचना प्राप्त की जाय क्या नदी के Relocation की कोई योजना बनी है या नहीं। साथ ही नदी के Lease Area से गुजरने के खनन पर क्या प्रभाव पड़ेगा, इस संबंध में मंतव्य सहित प्रतिवेदन अपेक्षित है।

Reply:- Northern boundary of the project under consideration is generally defined by the Badmahi river. On both sides of the river, coal blocks have been allocated by the Ministry of Coal and are under development.

To keep the current stream of water, no mining excavation activity has been proposed by the project under consideration in the current stream, thus there is no need of diversion of the river. Furthermore, coal block on the other side of the river is also in advance stage of development, there is no area available for the diversion of the river northward from its current stream.

To maintain the current stream of water flow in the river and to protect the mine from any future inundation, an embankment & green belt shall be made along the current flow line of the river.

Further, no mining excavation shall be done beyond the northern bank of the river Badmahi.

Authorized Signatory

AFROZ
VICE PRESIDENT
ADANI ENTERPRISES LIMITED

S. A. ANSARI
I.F.S.
Divisional Forest Officer
West Division, Hazaribag

Undertaking for Non-Violation

This is to certify that M/s. Adani Enterprises Limited (AEL), Ahmedabad, has applied for diversion of 219.80 ha forest area for development of Gondulpara Coal mines lying in the Hazaribagh district of Jharkhand.

AEL undertakes that it shall not start any Construction, Mining, Allied activities in the forest area without obtaining prior approval of the Competent Authority. AEL also undertakes not to commit any activity that constitutes violation of Forest (Conservation) Act, 1980.

Authorized Signatory



Adani Enterprises Limited

AFROZ
VICE PRESIDENT
GONDULPARA COAL PROJECT
ADANI ENTERPRISES LIMITED



S. A. ANSARI
I.F.S.
Divisional Forest Officer
Forest Division, Hazaribag

Tel +91 79 2656 7555

Tel +91 79 2555 7177


www.adanienterprises.com

Adani Enterprises Ltd.
Adani Corporate House
Shantigram, S G Highway
Ahmedabad 382 421
Gujarat, India
CIN No. L51100GJ1993PLC019067

Annexure-K**Undertaking for Minimum Use of Forest**

This is to certify that M/s. Adani Enterprises Limited (AEL), Ahmedabad, has applied for diversion of 219.80 ha forest area for development of Gondulpara Coal mines lying in the Hazaribagh district of Jharkhand.

AEL undertakes to minimum use of Forest area for mining and allied activities under Gondulpara Coal Mining Project, North Karanpura Coal Fields, Jharkhand.

Authorized Signatory
S. A. ANSARI
I.F.S.
Divisional Forest Officer
West Division, Hazaribag
AFROZ
VICE PRESIDENT
Adani Enterprises Limited
GONDULPARA COAL MINING PROJECT
ADANI ENTERPRISES LIMITED