

कार्यालय प्रभागीय वनाधिकारी, नैनीताल वन प्रभाग, नैनीताल ।

E-mail: dfo_nainital_uta@yahoo.com

Telefax. 05942-236790

पत्रांक: 2613 / 13-2-01 दिनांक 27/03/2017

सेवा में,

वन संरक्षक,
दक्षिणी कुमाऊँ वृत्त,
उत्तराखण्ड, नैनीताल ।

विषय :- जनपद-नैनीताल में कसियालेख-धारी-परवड़ा मोटर मार्ग को धारी ब्लॉक मुख्याल से कौल-धानाचूली होते हुए मोटर मार्ग के निर्माण हेतु 1.7425 हे० वन भूमि का गैर वानिकी कार्यों हेतु लो०नि०वि० को प्रत्यावर्तन । (प्रस्ताव सं० FP/UK/ROAD/20395/2016)

संदर्भ :- इस कार्यालय पत्रांक 1997/13-कौल दिनांक 18.01.2017. एवं इस कार्यालय का E.D.S. दिनांक 12.01.2017.

महोदया,

उपरोक्त विषयक संदर्भित पत्र द्वारा लगाई गई आपत्तियों का निराकरण कर प्रयोक्ता एजेन्सी द्वारा निम्नवत् उत्तरालेख सेवा में प्रस्तुत है ।

1	In the gov reference digital map of the area proposed for diversion, uploaded at C (iv) part I online, geo coordinates are shown on google earth image which dose not serve the purpose. May provide/upload scanned copy of geo referenced digital map to the exact scale of the exact scale of the proposed road stowing geo coordinates at 200 to 300 m interval along the alignment including all turning points.	geo referenced digital map में मार्ग समरेखण के 200-300 मी० दूरी पर geo-coordinates मैप में अंकित कर लिया गया है ।
2	The digital map of area proposed for CA uploaded in online web portal is also found incorrect as provided on google earth map . The State Govt may uploade GIS software generated geo referenced digital map of the area proposed for CA which should be 3.49 ha. providing geo coordinates at all corner points in shape (polygon/closed area) file.	क्षतिपूरक वृक्षारोपण हेतु चयनित स्थल के सभी corner में geo-coordinates मैप में अंकित कर अपलोड कर दिया गया है ।
3	The NPV calculation is carried out with taking rate of 7.50 lakhs which is not as per the rate decided by Hon'ble Supreme Court of India. The State Govt may review the density and rate as fixed by the Hon'ble Supreme Court of India.	Eco class V तथा Density संशोधित कर additional detail में संलग्न कर दी गई है । एन०पी०वी० सम्बंधी भुगतान वचनबद्धता प्रमाण पत्र अपलोड कर दिया गया है ।
4	The State Govt may provide revised document in original including authenticated copy of part I,II,III,IV and V as in online web portal to this office through The State Govt.	Authenticated copy of part I में पुनः अपलोड कर दिया गया है ।
5	The village wise proceeding with FRA certificate is provided for two villages "Kaul and Dhanachuli" and the name of these two villages are also mentioned in the list of villages to be benefited by the construction of said road but the name of "Dhanachuli" is not mentioned in village wise break up in online part I.	Village wise break up में "Dhanachuli" mentioned कर अपलोड कर दिया गया है ।

संलग्न - उपरोक्तानुसार ।

भवदीय,

प्रभागीय वनाधिकारी,
नैनीताल वन प्रभाग, नैनीताल ।

Latit
03/03/2017

कार्यालय अधिशासी अभियन्ता
अस्थाई खण्ड, लोक निर्माण विभाग, भवाली (नैनीताल)



eepwdbhowali@rediffmail.com



पत्रांक
सेवा में,

237 / 8वीं

नैनीताल वन प्रभाग, नैनीताल
पत्रांक नं०... 9.0.81.
प्रमाणित नं०... 13-2-01
दिनांक... 4/3/017

दि० - 25/02/2017

प्रभागीय वनाधिकारी
नैनीताल वन प्रभाग
नैनीताल।

विषय:-

जनपद नैनीताल में कसियालेख-धारी-परवड़ा मोटर मार्ग को धारी ब्लाक मुख्यालय से कौल-धानाचूली होते हुए मोटर मार्ग के निर्माण हेतु 1.7425 है० वन भूमि का गैर वानिकी कार्य हेतु लो०नि०वि० को प्रत्यावर्तन। (प्रस्ताव FP/UK/ROAD/20395/2016)

संदर्भ :-
महोदय,

आपका पत्रांक 1997 / 13 कौल दिनांक 18.01.2017 एवं ऑन लाईन E.D.S. दि० 12.01.2017

उपरोक्त विषयक सन्दर्भित पत्र द्वारा प्राप्त आपत्तियों का बिन्दुवार निराकरण कर प्रेषित है :-

क्र०सं०	आपत्ति	उत्तरालेख
1	In the geo referenced digital map of the area proposed for diversion, uploaded at C (iv) Part I online, geo coordinates are shown on Google earth image which does not serve the purpose. May provide / upload scanned copy of geo referenced digital map to the exact scale of the proposed road showing geo coordinates at 200 to 300 m interval along the alignment including all turning points.	Geo referenced digital map में मार्ग समरेखन के 200-300 मीटर दूरी पर Geo-coordinates मैप में अंकित कर अपलोड कर दिया गया है।
2	The digital map of area proposed for CA uploaded in online web portal is also found incorrect as provided on google earth map. The State Govt may upload GIS Software generated geo referenced digital map of the area proposed for CA which should be 3.49 ha. Providing geo coordinates at all corner points in shape (polygon / closed area) file .	क्षतिपूरक वृक्षारोपण हेतु चयनित स्थल के सभी Corner में Geo-coordinates मैप में अंकित कर अपलोड कर दिया गया है।
3	The NPV calculation is carried out with taking rate of 7.50 lakhs which is not as per the rate decided by Hon'ble supreme Court of India. The State Govt. may review the density and rate as fixed by the Hon'ble Supreme Court of India.	Density के संबंध में आख्या आपके स्तर से प्रेषित की जानी है। एन०पी०वी० भुगतान संबंधी वचनबद्धता प्रमाण पत्र अपलोड कर दिया गया है।
4	The State Govt may provide revised document in original including authenticated copy of Part I, II, III, IV and V as in online web portal to this office through the State Govt.	Authenticated copy of Part I में पुनः अपलोड कर दिया गया है।
5	The village wise proceeding with FRA certificate is provided for two villages "Kau!" and "Dhanachuli" and the name of these two villages are also mentioned in the list of villages to be benefited by the construction of said road but the name of "Dhanachuli" is not mentioned in village wise break up in online Part I.	Village wise breakup में "Dhanachuli" mentioned कर अपलोड कर दिया गया है।

संलग्न:- Geo referenced digital map 2 न०

भवदीय,

अधिशासी अभियन्ता
अस्थाई खण्ड लो०नि०वि०,
भवाली (नैनीताल)

23/02/17

जियो रेंफरेन्स मानचित्र जनपद नैनीताल में विधान सभा क्षेत्र भीमताल के कसियालेख परवड़ा मोटर मार्ग का धारी
ब्लाक मुख्यालय से कौल होते हुए धानाचूली तक विस्तार।



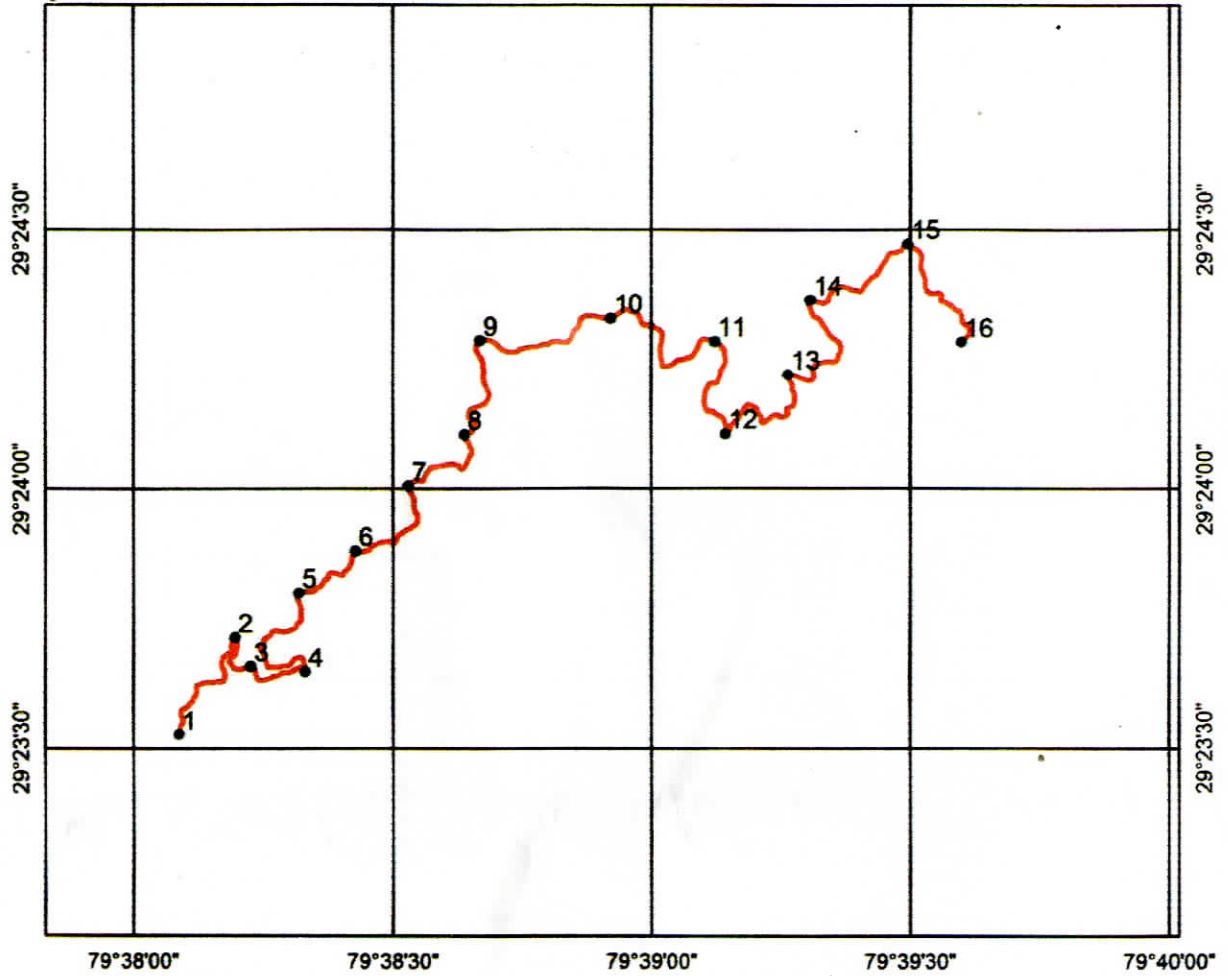
79°38'00"

79°38'30"

79°39'00"

79°39'30"

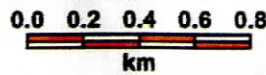
79°40'00"



Legend

- GPS_Points
- Proposed_Road

ScaleBar



सहायक अभियन्ता
बस्पाई सड़क, लो० नि० वि०
मवाली (नैनीताल)

अभिजाता अभियन्ता
बस्पाई सड़क, लो० नि० वि०
मवाली (नैनीताल)

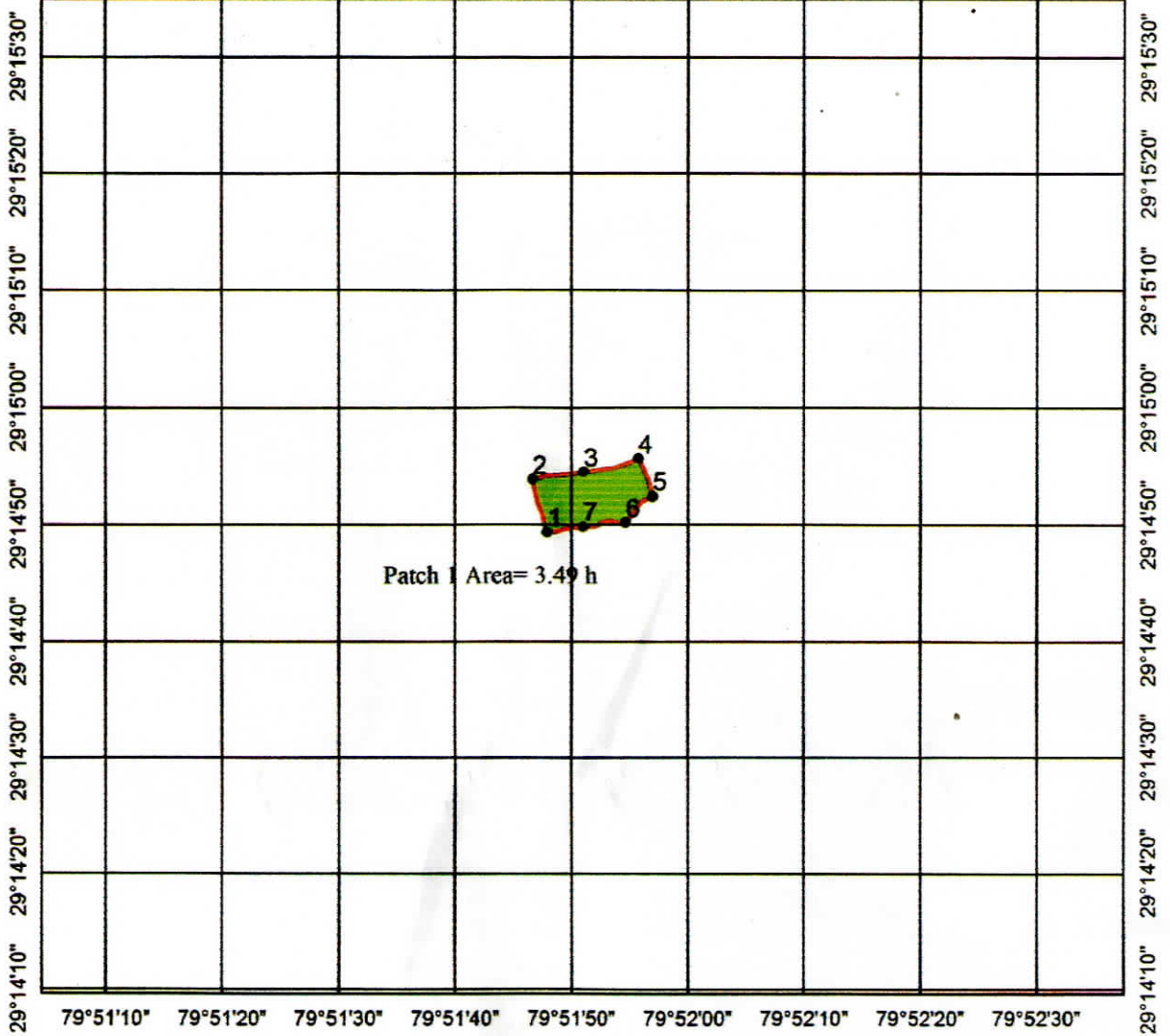
ID	Longitude	Latitude	ID	Longitude	Latitude
1	79°38'5.30"E	29°23'31.62"N	9	79°38'40.08"E	29°24'17.15"N
2	79°38'11.75"E	29°23'42.88"N	10	79°38'55.26"E	29°24'19.71"N
3	79°38'13.56"E	29°23'39.54"N	11	79°39'7.26"E	29°24'17.05"N
4	79°38'19.89"E	29°23'38.92"N	12	79°39'8.49"E	29°24'6.41"N
5	79°38'19.18"E	29°23'48.03"N	13	79°39'15.72"E	29°24'13.20"N
6	79°38'25.66"E	29°23'52.85"N	14	79°39'18.31"E	29°24'21.84"N
7	79°38'31.83"E	29°24'0.36"N	15	79°39'29.62"E	29°24'28.29"N
8	79°38'38.28"E	29°24'6.30"N	16	79°39'35.84"E	29°24'16.95"N

[Handwritten signature]

जियो रेफरेन्स- जनपद नैनीताल के विधानसभा क्षेत्र भीमताल में कसियालेख परवड़ा मोटर मार्ग का ब्लॉक मुख्यालय धारी से कौल होते हुए धानाचूली तक विस्तार हेतु क्षतिपूर्क वृक्षारोपण स्थल-ग्राम अघोड़ा (ओखलकाड़ा)



79°51'10" 79°51'20" 79°51'30" 79°51'40" 79°51'50" 79°52'00" 79°52'10" 79°52'20" 79°52'30"



APZ



Legend

- GPS_Points
- Proposed_Plantation

ID	Longitude	Latitude
1	79°51'47.93"E	29°14'49.35"N
2	79°51'46.66"E	29°14'53.80"N
3	79°51'51.05"E	29°14'54.45"N
4	79°51'55.74"E	29°14'55.59"N
5	79°51'56.95"E	29°14'52.37"N
6	79°51'54.66"E	29°14'50.16"N
7	79°51'51.01"E	29°14'49.82"N

Wdht
सहायक अभियन्ता
जिला नैनीताल
असई ब्लॉक (नैनीताल)

[Signature]
सहायक अभियन्ता
जिला नैनीताल
असई ब्लॉक (नैनीताल)