

कार्यालय प्रभागीय वनाधिकारी केदारनाथ वन्यजीव प्रभाग, गोपेश्वर।

Office of Divisional Forest Officer Kedarnath Wildlife Division, Gopeshwar.

Phone / Fax NO-01372252149

Email- dfokedarnath@gmail.com

पत्राक:- जांच 2138 /12-1 गोपेश्वर,

दिनांक 19/10/2022

सेवा में,

अपर प्रमुख वन संरक्षक एवं नोडल अधिकारी,
वन संरक्षण, भूमि सर्वेक्षण निदेशालय,
इन्दिरानगर फॉरेस्ट कालोनी,
देहरादून।

द्वारा:-
विषय:-

मुख्य वन संरक्षक/ निदेशक, नन्दादेवी बायोस्फियर रिजर्व, गोपेश्वर।
मा0 मुख्यमंत्री घोषणा संख्या 281/2017 के अन्तर्गत जनपद चमोली के गैरसँण शहर एवं एडजॉइनिंग आबादी में पेयजल आपूर्ति हेतु रामगंगा नदी पर बांध निर्माण कार्य हेतु वन भूमि हस्तान्तरण केसम्बन्ध में।

महोदय,

उपरोक्त विषय के कम में अवगत करना है कि प्रस्ताव संख्या **FP/UK/Water/144831/2021** दिनांक 28-09-2021 द्वारा चाही गई सूचना निम्नानुसार प्रेषित है:-

क्र०स०	विन्दु संख्या	अनुपालन
1	No authority letter is found up in form A, part I at A(xvi), kindly upload authority letter in favour of the person authorized.	authority letter uploaded in desired formal
2	kindiy mentioned village name separately in village wise break up-	all village name mentioned separately in village wise break up.
3	Patch marked in the KML at the Maps of the forest land diverted not commensurate to the area as mentioned in the component wise break up	separate digital map of construction of dam across ramganga with patch mentioned in map attached/uploaded
4	SOI toposheet and Geo reference map of the diverted are not signed by the competent authority DFO-	Duly Signed copy of Geo reference map and SOI toposheet have been uploaded by User Agency.
5	VLC/SDLC meeting proceeding and NOC not found attached with the FRA certificate. Kindly upload the same.	VLC/SDLC meeting proceeding and NOC attached with the FRA certificate uploaded
6	There is no document uploaded as additional information, upload the check list/ factsheet and upload all the relevant document as additional information as mentioned in checklist by mentioning their name in the remark column like bar chart, land schedule, tree enumeration list, administrative and financial approval, aerial distance certificate, geological report, work not start certificate, CA scheme, certificate to comply geologist report, certificate to pay inc in NPV amount, certificate of felling minimum tree, task force, certificate for complying the condion imposed in standard condition, no historical/monumental or religious place will be affected, no wild life adversely affected certificate, undertaking to provide alternative fuel wood, kerosene or LPG to labours involved in project, benefitted villages/families/population certificate etc. kindly rectify accordingly.	all document uploaded accordingly

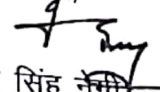
11

7	kindly upload NPV certificate, aerial distance certificate, land schedule, bar chart, administrative and financial GO, aerial distance certificate and other relevant document as additional information in part II.	पार्ट II के additional information में एनपीवी प्रमाण पत्र, हवाई दूरी प्रमाण पत्र, लैण्ड शेड्यूल बार चार्ट, प्रशासनिक एवं वित्तीय स्वीकृति को अपलोड किया गया है।
---	--	---

सुलभ सदर्भ हेतु अधिशासी अभियन्ता, सिंचाई खण्ड थराली के पत्र की छायाप्रति संलग्न कर प्रेषित है।
 अतः अनुरोध है कि विषयोंकित प्रकरण में अग्रेत्तर कार्यवाही करने की कृपा करें।


संलग्न:- यथोपरि।

भवदीय,



(इन्द्र सिंह नेगी)

प्रभागीय वनाधिकारी,
 केदारनाथ वन्यजीव प्रभाग, गोपेश्वर।



संख्या / दिनांकित
 प्रतिलिपि:- अधिशासी अभियन्ता, सिंचाई खण्ड, थराली को सूचनार्थ प्रेषित।


(इन्द्र सिंह नेगी)

प्रभागीय वनाधिकारी,
 केदारनाथ वन्यजीव प्रभाग, गोपेश्वर।

प्रारूप-1

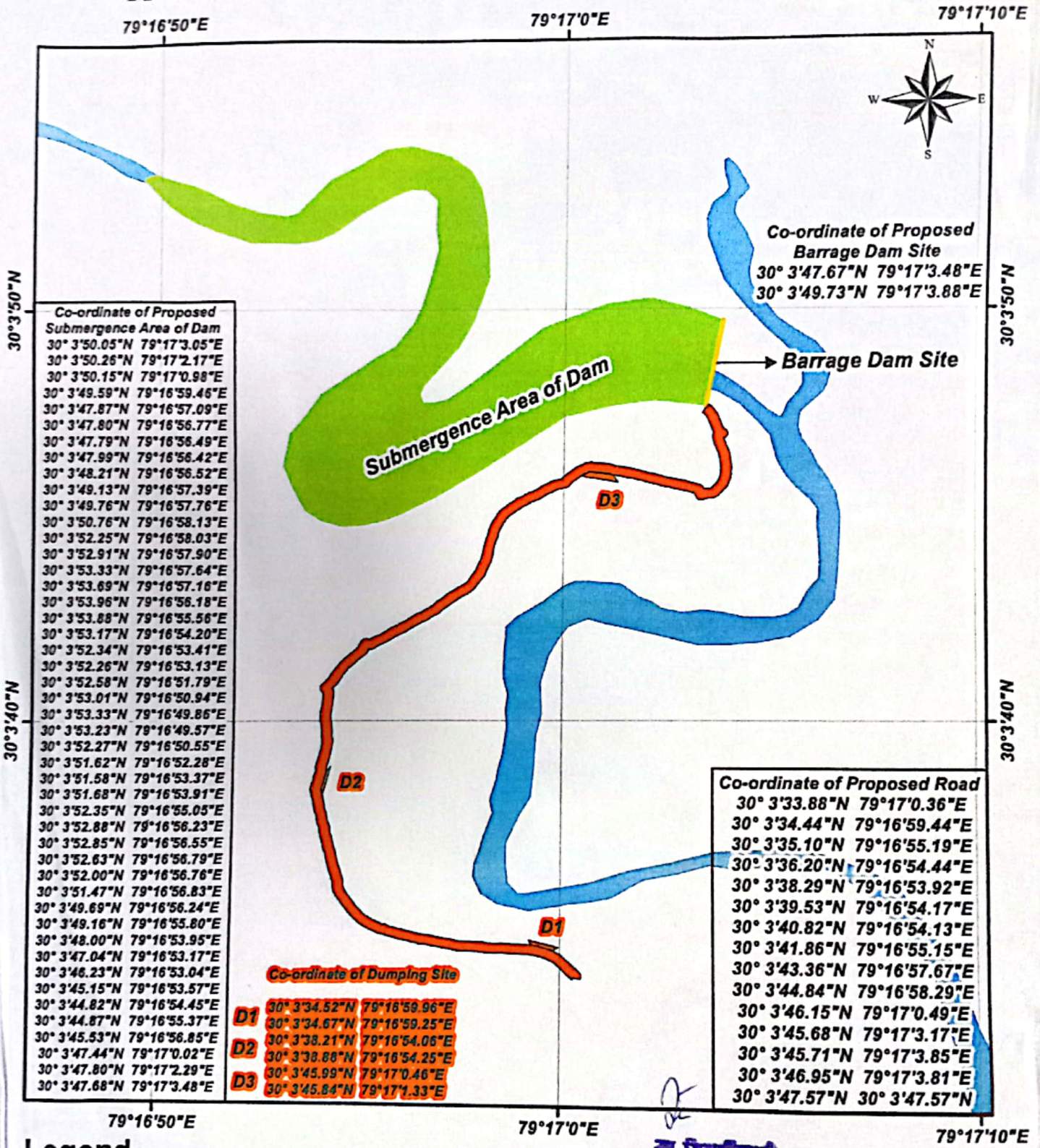
सक्षम अधिकारी/ऑन-लाईन प्रस्ताव प्रेषित करने हेतु नामित अधिकारी/कर्मचारी का प्रमाण-पत्र

Mr. Kuldeep Singh Rawat son of Sri Kunwar Singh Rawat is hereby authorised to upload the Land Transfer Proposal regarding Construction of Dam across Ramganga river for drinking water supply of Gairsain town and adjoining population in district Chamoli under State Sector of the Irrigation Division Tharali (Chamoli) on the Government of India portal www.forestclearance.nic.in on behalf of the Executive Engineer Irrigation Division Tharali.



Name and seal of the competent
Authority
Executive Engineer
Irrigation Division, Tharali

Digital Map of Construction of Dam Across Ramganga River for Drinking Water Supply of Gairsain Town and Adjoining Population in District Chamoli



Legend

- Barrage Dam Site
- Submergence area of Dam
- Road
- Dumping Site
- Water Body

वन क्षेत्र अधिकारी
 लोहवा वन क्षेत्र नैनीताल

प्रभागीय वन अधिकारी
 केदारनाथ वन्य जीव प्रभाग
 गोपेश्वर

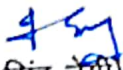
उप निरीक्षक
 सिंचाई उपखण्ड नैनीताल

अधीनस्थ अधिकारी
 सिंचाई खण्ड, बराली

परियोजना का नाम :-मा. मुख्यमंत्री जी की घोषणा संख्या 281/2017 के अन्तर्गत जनपद चमोली के गैरसोंण शहर एवं एडज्वानिंग आबादी में पेयजल आपूर्ति हेतु रामगंगा नदी पर बाँध निर्माण हेतु 4.95 है० वन भूमि हस्तान्तरण प्रस्ताव ।

एन०पी०वी० की धनराशि का आंकलन ।

1- इको-क्लास की श्रेणी-	V
2- हरियाली का धनत्व-	0.6
3- एन०पी०वी० की दर -	रू० 14,36,670.00 प्रति है०
4-आवेदित वन भूमि का क्षेत्रफल-	4.95 है०
5-कुल देय एन०पी०वी०-	रू० 71,11,516.00


(इन्द्र सिंह नेगी)
प्रभागीय वनाधिकारी,
केदारनाथ वन्यजीव प्रभाग, गोपेश्वर ।

क्षतिपूर्ति वृक्षारोपण योजना

1- परियोजना का नाम - जनपद चमोली के गैरसँण शहर एवं एडजॉयनिंग आबादी में पेयजल आपूर्ति हेतु रामगंगा नदी पर बांध निर्माण हेतु 4.95 है० वन भूमि का हस्तान्तरण -

2- वृक्षारोपण स्थल का नाम - मध्य पिंडर रेंज धराली, केस रागिल

3- क्षेत्रफल - परियोजना का क्षेत्रफल है० में 4 950 x 2 000 9 900 Ha

4- रोपित किये जाने वाले पौधों की कुल संख्या 9 900 x 1100 10890 No

5- रोपित की जाने वाली प्रजातियां - अंगू, अखरोट, पांगर, मेहल, बांज, फरियाट आदि

क्र.सं.	कार्य विवरण	मात्रा	इकाई	दर		धनराशि (रु०) में
				5	6	
1	2	3	4	5	6	7
प्रथम वर्ष (आरंभिक भूदा कार्य) :-						
1	सर्वे एवं सीमांकन	9 90	Ha	168 00	Ha	1663 20
2	स्थल सफाई कार्य	9 90	Ha	5446 00	Ha	53915 40
3	रीजाल बन्दी कार्य / फेंसिंग	9 90	Ha	48000 00	Ha	475200 00
4	गड्ढा खुदान कार्य (0.30 x 0.30 x 0.45)meter size	10890	No.	11 00	No	119790 00
5	कन्दूर नाली का सीमांकन 235 र0पी0 प्रति है०	2327	Meter	1 30	RM	3025 10
6	कन्दूर नाली खुदना व ड्रेसिंग (0.45 x 0.30)meter size	2327	Cum	92.00	RM	214084 00
7	पौध की कीमत प्रथम वर्ष उगने का	10890	No.	10 00	No	108900 00
8	घास लगाने पर व्यय	9 90	Ha	2400 00	Ha	23760 00
9	निरीक्षण बटिया व निमाण, हथियार	9 90	Ha.	1350 00	Ha	13365 00
10	फोटोग्राफ, साईन बोर्ड आदि					16000 00
योग प्रथम वर्ष -						1029702.70
द्वितीय वर्ष (रोपण कार्य) :-						
1	झाडी कटान कार्य	9 90	Ha	1682 00	Ha	16651 80
2	गड्ढा भरान कार्य (0.30 x 0.30 x 0.45)meter size डी0ए0पी0 खाद गिलाना सहित	10890	No	2 00	No.	21780 00
3	पौध की कीमत द्वितीय वर्ष	10890	No.	3 00	No.	32670 00
4	पौध बुलान कार्य	10890	No	13.00	No.	141570 00
5	पौध रोपण कार्य व धावला बन्दी कार्य	10890	No.	4.00	No.	43560 00
6	कन्दूर खाईयों में घास रोपण तथा बीज बोना	9 90	ha	300 00	ha	2970 00
7	पौधों की निराई-गुडाई प्रथम बार	10890	No.	2.75	No.	29947.50
8	निराई गुडाई करना मय मलविंग कार्य द्वितीय बार	10890	No.	2 40	No.	26136 00
9	वनीकरण क्षेत्र में प्राकृतिक पुनरोत्पादन, सिगलिंग मलविंग,शाखा कर्तन व अन्य कल्चर कार्य	4000	No.	502 00		20080 00
10	रामबांस के बल्ब एकत्रित करना तथा बुलान व लगाना	1000	No.	500 00		5000 00
11	रिगाल के साईजोम एकत्रित करना तथा बुलान कर लगाना	5000	No.	502 00		25100 00
12	प्रथम वर्ष में वृक्षारोपण की देखरेख व रखरखाव पर व्यय (8 माह)	9 90	/ha/ month	1000 00	/ha/ month	79200 00
13	अन्य व्यय साइन बोर्ड, पौध बुलान हेतु टोकरी, सुतली, बोरी आदि क्रय-वृक्षारोपण के समय वर्षा से बचने हेतु पालीथीन सीट क्रय करना व वर्ष में 2-3 बार फोटोग्राफी, फील्ड स्तरीय कार्य का प्रचार-प्रसार एवं डाक्यूमेंटेशन आदि कार्य				ls	100000 00
योग द्वितीय वर्ष -						544665.30
तृतीय वर्ष :- (10 प्रतिशत तक)						
1	पौध की लागत	1098	No	13.00	No	14274 00

क्र.सं.	कार्य विवरण	मात्रा	इकाई	दर	धनराशि (₹) में	
	2	3	4	5	6	7
1		1098	No	11.00	No	12078.00
2	पुनः गड़ड़ा खोदना	1098	No	20.00	No	21960.00
3	पौधों का ढुलान एवं पौध रोपण करना	15	qtl	285.00	qtl	4275.00
4	कम्पोस्ट/जैविक खाद का मूल्य ढुलान सहित	10890	po	2.38	no	25918.20
5	शीतकालीन गिराई गुड़ाई तथा खाद मिलाना				LS	30000.00
6	गणना, फोटोग्राफी व अभिलेखीकरण कार्य					
7	रोपण वर्ष के बाद रखरखाव व अनुरक्षण कार्य 12 माह	9.90	Ha/Mnth	1000.00	Ha	118800.00
8	अग्नि सुरक्षा सम्बन्धी कार्य,आदि कार्य		LS		LS	160000.00
	योग तृतीय वर्ष -					387305.20
चतुर्थ वर्ष :-						
1	रोपण वर्ष के बाद द्वितीय वर्ष का रखरखाव व अनुरक्षण कार्य 12 माह	9.90	Ha/mnth	1000.00	Ha	118800.00
2	अग्नि सुरक्षा सम्बन्धी कार्य,आदि कार्य		LS		LS	178000.00
	योग चतुर्थ वर्ष -					296800.00
पंचम वर्ष :-						
1	रोपण वर्ष के बाद तृतीय वर्ष का रखरखाव व अनुरक्षण कार्य 12 माह	9.90	Ha/mnth	1000.00	Ha	118800.00
2	अग्नि सुरक्षा सम्बन्धी कार्य,आदि कार्य		LS		LS	178000.00
	योग पंचम वर्ष -					296800.00
छटा वर्ष :-						
1	रोपण वर्ष के बाद चतुर्थ वर्ष का रखरखाव व अनुरक्षण कार्य 12 माह	9.90	Ha/mnth	1000.00	Ha	118800.00
2	अग्नि सुरक्षा सम्बन्धी कार्य,आदि कार्य		LS		LS	178000.00
	योग छटा वर्ष -					296800.00
सातवां वर्ष :-						
1	रोपण वर्ष के बाद पंचम वर्ष का रखरखाव व अनुरक्षण कार्य 12 माह	9.90	Ha/mnth	1000.00	Ha	118800.00
2	अग्नि सुरक्षा सम्बन्धी कार्य,आदि कार्य		LS		LS	178000.00
	योग सातवां वर्ष -					296800.00
आठवां वर्ष :-						
1	रोपण वर्ष के बाद छठवें वर्ष का रखरखाव व अनुरक्षण कार्य 12 माह	9.90	Ha/mnth	1000.00	Ha	118800.00
2	अग्नि सुरक्षा सम्बन्धी कार्य,आदि कार्य		LS		LS	178000.00
	योग आठवां वर्ष -					296800.00
नौवां वर्ष :-						
1	रोपण वर्ष के बाद सातवें वर्ष का रखरखाव व अनुरक्षण कार्य 12 माह	9.90	Ha/mnth	1000.00	Ha	118800.00
2	अग्नि सुरक्षा सम्बन्धी कार्य,आदि कार्य		LS		LS	178000.00
	योग नौवां वर्ष -					296800.00
दसवां वर्ष :-						
1	रोपण वर्ष के बाद आठवें वर्ष का रखरखाव व अनुरक्षण कार्य 12 माह	9.90	Ha/mnth	1000.00	Ha	118800.00
2	अग्नि सुरक्षा सम्बन्धी कार्य,आदि कार्य		LS		LS	178000.00
	योग दसवां वर्ष -					296800.00

10-वर्षों का कुल व्यय सारांश (रुपये में)			
क्र० सं०	वर्ष का नाम		है० वनीकरण पर कुल व्यय
1	प्रथम वर्ष		1029702.70
2	द्वितीय वर्ष		544665.30
3	तृतीय वर्ष		387305.20

