



कार्यालय-नोडल अधिकारी, वन संरक्षण, भूमि सर्वेक्षण निदेशालय,
इन्दिरानगर फॉरेस्ट कालोनी, उत्तराखण्ड, देहरादून।

E-Mail ID: nodalofficerddn@gmail.com, Phone/Fax: 0135 2767611

G20

पत्रांक- 2109

/12-1 देहरादून:

दिनांक: 18 मई, 2026

सेवा में,

उप वन महानिदेशक (के0),
भारत सरकार, पर्यावरण,
वन एवं जलवायु परिवर्तन मंत्रालय,
क्षेत्रीय कार्यालय देहरादून।

विषय-

जनपद- नैनीताल में राजकीय मेडिकल कालेज हल्द्वानी के नियंत्रणाधीन स्वामी राम कैंसर चिकित्सालय एवं अनुसंधान संस्थान हल्द्वानी का विस्तारीकरण करते हुए 'राज्य कैंसर संस्थान' तथा संक्रमण रोग चिकित्सालय की स्थापना किये जाने हेतु 2.64 हे० (पूर्व में 4.25 हे०) वन भूमि के हस्तान्तरण प्रस्ताव। (Online Proposal No.- FP/UK/DISP/114282/2020)


सन्दर्भ :-

भारत सरकार, पर्यावरण, वन एवं जलवायु परिवर्तन मंत्रालय, क्षेत्रीय कार्यालय देहरादून का पत्रांक-8वीं/यू.सी. पी./09/21/2021/एफ.सी दिनांक 03.11.2025।

महोदय,

उपरोक्त विषयक प्रकरण में भारत सरकार पर्यावरण, जलवायु परिवर्तन एवं वन मंत्रालय, क्षेत्रीय कार्यालय देहरादून द्वारा लगाई गई आपत्तियों का निराकरण प्रभागीय वनाधिकारी के पत्र 1387/12-1 दिनांक-16/02/2026 के द्वारा नोडल कार्यालय में प्रस्तुत किया गया है, जिसके क्रम में इंगित कमियों का निराकरण कर आख्या निम्नवत् है:-


क्र०सं०	आपत्ति	निराकरण
1.	The State Forest Department shall submit the compliance report regarding the action taken under 3A & 3B of Van (Sanrakshan evem Samvardhan) Adhiniyam, 1980, as required in the addendum dated 06-09-2024 issue for proposal no.- FP/UK/ROAD/48848/2020.	प्रभागीय वनाधिकारी द्वारा अवगत कराया गया है कि उक्त बिन्दु के सापेक्ष राजकीय मेडिकल कालेज हल्द्वानी द्वारा प्रस्तुत ऑनलाईन प्रस्ताव संख्या - FP/UK/DISP/48848/2020 में compliance report regarding the action taken under 3A & 3B of Van (Sanrakshan evem Samvardhan) Adhiniyam, 1980 के सम्बन्ध में दिनांक 27 अक्टूबर 2023 को आहूत आर०ई०सी० की बैठक में चर्चा की गयी। उक्त बैठक के कार्यवृत्त (संलग्नक:- 01) में एजेन्डा आईटम संख्या- 81.2 (U.K.) का निम्न अंश प्रभावी है:- "The committee was also apprised that the proposal was earlier sent to Ministry for clarification whether this proposal could be considered as an extension of earlier proposal? For which no clarification was provided by the Ministry. Further, the Ministry has directed for compliance of 3A and 3B under FCA 1980 for violating the provisions of the FCA 1980 by transferring the forest land to the Health Department from the Hospital Trust without permission of the Central Government. However, The State Govt has submitted that since all penal provisions during the regularization process for the above mentioned violation has been taken under consideration by the REC and necessary approvals has already been accorded therefore it is unable to understand that what is the cause for which penal action is to be initiated afresh because no violation of FCA has been done afterwards." अतः प्रकरण में अग्रिम कोई कार्यवाही प्रभाग स्तर से अपेक्षित नहीं है।
2.	The State Government shall confirm the status of implementation of Compensatory Afforestation (CA) areas of previously approved proposals.	प्रभागीय वनाधिकारी द्वारा अवगत कराया गया है कि उक्त बिन्दु के सापेक्ष प्रयोक्ता अभिकरण पूर्व में विधिवत् FP/UK/DISP/48845/2020 (4.0 Ha), FP/UK/DISP/48848/2020 (1.75Ha) और FP/UK/ROAD/48706/2020 (1.702 Ha) के सापेक्ष ग्राम-छारछुन, तहसील-धारचूला, जिला-पिथौरागढ़ में क्षतिपूरक वृक्षारोपण हेतु चयनित कुल 14.902 हे० सिविल भूमि वन विभाग के नाम दर्ज की गयी। उक्त भूमि में कार्यान्वयन पुष्टि की सूचना प्रभागीय वनाधिकारी, पिथौरागढ़ वन प्रभाग, पिथौरागढ़ द्वारा पत्रांक-3609/12-1 दिनांकित 22.12.2025 के माध्यम से दी गयी है। (संलग्नक:- 02)
3.	As per DSS analysis the proposed diversion area becomes 3.11 ha instead of 2.46 ha. Proper KML file shall be submitted.	उक्त बिन्दु के सापेक्ष प्रयोक्ता अभिकरण द्वारा अवगत कराया गया है कि राज्य कैंसर संस्थान हल्द्वानी के द्वितीय चरण के निर्माण कार्यों हेतु 2.64 हे० वन भूमि की आवश्यकता है, जबकि कुल वन भूमि 3.11 हे० उपलब्ध है। तत्कालीन सहायक महानिरीक्षक क्षेत्रीय कार्यालय,



		एम०ओ०ई०एफ०सी०सी०, देहरादून के पत्रांक-8बी / यू.सी.पी. /09/21/2021 / एफ.सी. / 1489 दिनांकित 02.02.2023 के माध्यम से उनके कार्यालय में पावर प्वाइंट प्रस्तुतिकरण फरवरी-2023 के प्रथम सप्ताह में दिया गया था (संलग्नक-03)। उक्त बैठक में प्राप्त निर्देशानुसार कुल उपलब्ध 3.11 हे० भूमि में लगभग 10 मी० चौड़ी वृक्ष युक्त हरित पट्टी (लगभग 0.47 हे० भूमि) रिक्त रखते हुए 2.64 हे० वांछित भूमि का हस्तान्तरण प्रस्ताव तैयार किया गया। जिसकी के०एम०एल० फाईल ऑनलाईन प्रस्ताव में प्रेषित की गयी थी।
4.	User Agency/State Government requested to submit the combined KML files (in different colours) of all related/previous proposals along with the KML file of the current proposal.	प्रभागीय वनाधिकारी द्वारा अवगत कराया गया है कि प्रयोक्ता अभिकरण द्वारा पूर्व स्वीकृत तथा वर्तमान प्रस्ताव की कंबाईड के०एम०एल० फाईल (संलग्नक:- 04) हार्ड एवं सॉफ्ट कॉपी प्रेषित की जा रही हैं। लाल रंग के मध्य 4.0 हे० भूमि पर डॉ० सुशीला तिवारी चिकित्सालय, पिक रंग के मध्य 1.75 हे० भूमि पर स्वामी राम कैंसर चिकित्सालय तथा नीले रंग के मध्य 1.702 हे० सड़क की भूमि विधिवत् स्वीकृति प्राप्त है तथा पीले रंग के मध्य 3.11 हे० भूमि में से 10 मी० चौड़ाई की हरे रंग की वृक्ष युक्त हरित पट्टी 0.47 हे० भूमि छोड़कर 2.64 हे० वांछित वन भूमि हस्तान्तरण प्रस्ताव प्रस्तुत किया गया है।
5.	The DFO shall submit the status of compliance of previous approved proposals:- FP/UK/DISP/48845/2020 (4.0 Ha), FP/UK/DISP/48848/2020 (1.75 Ha) and FP/UK/ROAD/48706/2020 (1.702 Ha)	प्रभागीय वनाधिकारी द्वारा अवगत कराया गया है कि प्रयोक्ता अभिकरण द्वारा अपने पत्र 10851/जीएमसी/एल-1/भूमि दिनांक 17.05.2025 (FP/UK/DISP/48848/2020 (1.75 Ha)), 10849/जीएमसी/एल-1/भूमि दिनांक 17.05.2025 (FP/UK/ROAD/48706/2020 (1.702 Ha)) एवं 10850/ जीएमसी/एल-1/भूमि दिनांक 17.05.2025 (FP/UK/DISP /48845/2020 (4.0 Ha)) (संलग्नक:- 05) से अनुपालन आख्या संलग्नक कर प्रेषित किया जा रहा है।

अतः प्रभागीय वनाधिकारी एवं प्रस्तावक विभाग के स्तर से प्राप्त आख्या को इस आशय से प्रेषित किया जा रहा है कि कृपया प्रकरण में वन (संरक्षण एवं संवर्धन) अधिनियम 1980 यथा संशोधित 2023 के अनुसार सैद्धान्तिक स्वीकृति निर्गत किये जाने हेतु अग्रेत्तर कार्यवाही करने का कष्ट करें।

भवदीय,



(मीनाक्षी जोशी)

अपर प्रमुख वन संरक्षक एवं
नोडल अधिकारी,
वन संरक्षण, देहरादून।


संख्या-2109/12-1 दिनांकित।

प्रतिलिपि:- निम्नलिखित को सूचनार्थ एवं आवश्यक कार्यवाही हेतु प्रेषित :-

1. सचिव, वन एवं पर्यावरण, उत्तराखण्ड शासन।
2. प्रभागीय वनाधिकारी, तराई केन्द्रीय वन प्रभाग, रुद्रपुर।
3. प्राचर्य राजकीय, मेडिकल कालेज, उत्तराखण्ड, हल्द्वानी(नैनीताल)।


(मीनाक्षी जोशी)

अपर प्रमुख वन संरक्षक एवं
नोडल अधिकारी,
वन संरक्षण, देहरादून।



Parivash पर शाफ
Postal दिनांक - 18/03/2026

कार्यालय वन संरक्षक, पश्चिमी वृत्त, उत्तराखण्ड, हल्द्वानी (नैनीताल)

अरण्य भवन, रामपुर रोड, हल्द्वानी (नैनीताल) दूरभाष/फैक्स : 05946-220003 ई-मेल: cfwkum-forest-uk@nic.in
पत्र संख्या 1387 / 12-1 हल्द्वानी, दिनांक, 16 फरवरी, 2026।

सेवा में,

प्रमुख वन संरक्षक एवं नोडल अधिकारी,
वन संरक्षण, इन्दिरानगर फॉरेस्ट कॉलोनी,
उत्तराखण्ड, देहरादून।

विषय:

जनपद नैनीताल में राजकीय मेडिकल कालेज हल्द्वानी के नियंत्रणाधीन स्वामी राम कैंसर चिकित्सालय एवं अनुसंधान संस्थान हल्द्वानी का विस्तारीकरण करते हुए "राज्य कैंसर संस्थान" तथा संक्रमण रोग चिकित्सालय की स्थापना किये जाने हेतु 2.64 है० (पूर्व में 4.25 है०) वन भूमि के हस्तान्तरण प्रस्ताव।

संदर्भ:

भारत सरकार पर्यावरण, वन एवं जलवायु परिवर्तन मंत्रालय एकीकृत क्षेत्रीय कार्यालय, उत्तराखण्ड, देहरादून का पत्रांक 08बी/यू०सी०पी०/०९/२१/२०२१/एफ०सी० दिनांक 03.11.2025।

महोदय,

संदर्भित पत्र के माध्यम से विषयांकित वन भूमि हस्तान्तरण प्रस्ताव आपत्ति में प्राप्त हुआ, जिसके अनुपालन में सक्षम स्तर से आपत्तियों का निराकरण कर प्रभागीय वनाधिकारी, तराई केन्द्रीय वन प्रभाग, रुद्रपुर द्वारा अपनी पत्र संख्या 2311/12-1 दिनांक 29.01.2026 से उत्तरालेख इस कार्यालय में प्रेषित किया गया है। अतः प्रभागीय वनाधिकारी, तराई केन्द्रीय वन प्रभाग, रुद्रपुर द्वारा प्रेषित उत्तरालेख मय संलग्नकों सहित आवश्यक अग्रेत्तर कार्यवाही हेतु संस्तुति सहित सादर प्रेषित किया जा रहा है।
संलग्न: उपरोक्तानुसार।

भवदीय,

(डॉ० साकेत बज्जोला)
मुख्य वन संरक्षक/वन संरक्षक,
पश्चिमी वृत्त, उत्तराखण्ड, हल्द्वानी।

पत्रांक: 1387 / 12-1 तददिनांकित।

प्रतिलिपि: प्रभागीय वनाधिकारी, तराई केन्द्रीय वन प्रभाग, रुद्रपुर को उनकी पत्र संख्या 2311/12-1 दिनांक 29.01.2026 के क्रम में सूचनार्थ एवं आवश्यक कार्यवाही हेतु प्रेषित।

(डॉ० साकेत बज्जोला)
मुख्य वन संरक्षक/वन संरक्षक,
पश्चिमी वृत्त, उत्तराखण्ड, हल्द्वानी।

0/1

कार्यालय-प्रभागीय वनाधिकारी,

देहरादून केन्द्रीय वन प्रभाग, रुद्रपुर (ऊधमसिंहनगर)

निकट कार्यालय रुद्रपुर, कोषागार, रुद्रपुर, उत्तराखण्ड। फोन व फैक्स-05944 250060, Email-dfotaraicentral@rediffmail.com

पत्रांक 2311 / 12-1 रुद्रपुर,

दिनांक 29/01/2025

सेवा में,

वन संरक्षक,
पश्चिमी वृत्त,
उत्तराखण्ड, हल्द्वानी।

कार्यालय वन संरक्षण, पश्चिमी वृत्त अखण्ड, उत्तराखण्ड हल्द्वानी
पंजीकरण संख्या 4761
पत्रांक संख्या 12-1
दिनांक 03-02-2026

विषय :- जनपद- नैनीताल में राजकीय मेडिकल कालेज हल्द्वानी के नियंत्रणधीन स्वामी राम कैंसर चिकित्सालय एवं अनुसंधान संस्थान हल्द्वानी का विस्तारीकरण करते हुए "राज्य कैंसर संस्थान" तथा संक्रमण रोग चिकित्सालय की स्थापना किये जाने हेतु 2.64 है0 (पूर्व में 4.25 है0) वन भूमि के हस्तान्तरण प्रस्ताव। (Online Proposal No.- FP/UK/ DISP/114282/2020)

संदर्भ :- भारत सरकार वन एवं जलवायु परिवर्तन मंत्रालय क्षेत्रीय कार्यालय, उत्तराखण्ड, देहरादून का पत्रांक 08बी/यू0सी0पी0/09/21/2021/एफ0सी0 दिनांक 03.11.2025 एवं प्राचार्य, राजकीय मेडिकल कॉलेज उत्तराखण्ड, हल्द्वानी (नैनीताल) का पत्रांक 6395/जीएमसी/एल-1/भूमि दिनांक 29.12.2025।

महोदय,

उपरोक्त विषयक में जनपद नैनीताल के राजकीय मेडिकल कालेज हल्द्वानी के नियंत्रणधीन स्वामी राम कैंसर चिकित्सालय एवं अनुसंधान संस्थान हल्द्वानी का विस्तारीकरण करते हुए "राज्य कैंसर संस्थान" तथा संक्रमण रोग चिकित्सालय की स्थापना किये जाने हेतु 2.64 है0 (पूर्व में 4.25 है0) वन भूमि हस्तान्तरण प्रस्ताव में भारत सरकार के पत्र संदर्भित पत्र में उल्लेखित आपत्ति उत्तरालेख निम्न प्रकार प्रेषित किया जा रहा है:-

क्र० सं०	आपत्ति	उत्तरालेख
1	The State Forest Department shall submit the compliance report regarding the action taken under 3A & 3B of Van (Sanrakshan evam Samvardhan) Adhinyam, 1980, as required in the addendum dated 06-09-2024 issue for proposal no.- FP/UK/ROAD/48848/2020.	उक्त बिन्दु के सापेक्ष अवगत कराना है कि राजकीय मेडिकल कालेज हल्द्वानी द्वारा प्रस्तुत ऑनलाइन प्रस्ताव संख्या- FP/UK/ DISP/48848/2020 में compliance report regarding the action taken under 3A & 3B of Van (Sanrakshan evam Samvardhan) Adhinyam, 1980 के सम्बन्ध में दिनांक 27 अक्टूबर 2023 को आहूत आर0ई0सी0 की बैठक में चर्चा की गयी। उक्त बैठक के कार्यवृत्त (संलग्नक:- 01) में एजेन्डा आईटम संख्या- 81.2 (U.K.) का निम्न अंश प्रभावी है:- "The committee was also apprised that the proposal was earlier sent to Ministry for clarification whether this proposal could be

		<p><i>considered as an extension of earlier proposal? For which no clarification was provided by the Ministry. Further, the Ministry has directed for compliance of 3A and 3B under FCA 1980 for violating the provisions of the FCA 1980 by transferring the forest land to the Health Department from the Hospital Trust without permission of the Central Government. However. The State Govt has submitted that since all penal provisions during the regularization process for the above mentioned violation has been taken under consideration by the REC and necessary approvals has already been accorded therefore it is unable to understand that what is the cause for which penal action is to be initiated afresh because no violation of FCA has been done afterwards."</i></p> <p>अतः प्रकरण में अग्रिम कोई कार्यवाही प्रभाग स्तर से अपेक्षित नहीं है।</p>
2	The State Government shall confirm the status of implementation of Compensatory Afforestation (CA) areas of previously approved proposals.	<p>उक्त बिन्दु के सापेक्ष प्रयोक्ता अभिकरण द्वारा अवगत कराया गया है कि पूर्व में विधिवत् FP/UK/DISP/48845/2020 (4.0 Ha), FP/UK/DISP/48848/2020 (1.75 Ha) और FP/UK/ROAD/48706/2020 (1.702 Ha) के सापेक्ष ग्राम-छारछुम, तहसील-धारचूला, जिला-पिथौरागढ़ में क्षतिपूरक वृक्षारोपण हेतु चयनित कुल 14.902 हे० सिविल भूमि वन विभाग के नाम दर्ज की गयी। उक्त भूमि में कार्यान्वयन पुष्टि की सूचना प्रभागीय वनाधिकारी, पिथौरागढ़ वन प्रभाग, पिथौरागढ़ द्वारा पत्रांक-3609/12-1 दिनांकित 22.12.2025 के माध्यम से दी गयी है। (संलग्नक:- 02)</p>
3	As per DSS analysis the proposed diversion area becomes 3.11 ha instead of 2.46 ha. Proper KML file shall be submitted.	<p>उक्त बिन्दु के सापेक्ष प्रयोक्ता अभिकरण द्वारा अवगत कराया गया है कि राज्य कैसर संस्थान हल्द्वानी के द्वितीय चरण के निर्माण कार्यों हेतु 2.64 हे० वन भूमि की आवश्यकता है, जबकि कुल वन भूमि 3.11 हे० उपलब्ध है। तत्कालीन सहायक</p>

		<p>महानिरीक्षक क्षेत्रीय कार्यालय एम०ओ०ई०एफ०सी०सी०, देहरादून के पत्रांक १३बी / यू.सी.पी./09/21/2021 / एफ.सी. / 1489 दिनांकित 02.02.2023 के माध्यम से उनके कार्यालय में पावर प्वाइंट प्रस्तुतिकरण फरवरी-2023 के प्रथम सप्ताह में दिया गया था (संलग्नक-03)। उक्त बैठक में प्राप्त निर्देशानुसार कुल उपलब्ध 3.11 हे० भूमि में लगभग 10 मी० चौड़ी वृक्ष युक्त हरित पट्टी (लगभग 0.47 हे० भूमि) रिक्त रखते हुए 2.64 हे० वांछित भूमि का हस्तान्तरण प्रस्ताव तैयार किया गया। जिसकी के०एम०एल० फाईल ऑनलाईन प्रस्ताव में प्रेषित की गयी थी।</p>
4	User Agency/State Government requested to submit the combined KML files (in different colours) of all related/previous proposals along with the KML file of the current proposal.	<p>उक्त बिन्दु के सापेक्ष प्रयोक्ता अभिकरण द्वारा अवगत कराया गया है कि पूर्व स्वीकृत तथा वर्तमान प्रस्ताव की कंबाईड के०एम०एल० फाईल (संलग्नक:- 04) हार्ड एवं सॉफ्ट कॉपी प्रेषित की जा रही हैं। लाल रंग के मध्य 4.0 हे० भूमि पर डॉ० सुशीला तिवारी चिकित्सालय, पिंग रंग के मध्य 1.75 हे० भूमि पर स्वामी राम कैंसर चिकित्सालय तथा नीले रंग के मध्य 1.702 हे० सड़क की भूमि विधिवत स्वीकृति प्राप्त है तथा पीले रंग के मध्य 3.11 हे० भूमि में से 10 मी० चौड़ाई की हरे रंग की वृक्ष युक्त हरित पट्टी 0.47 हे० भूमि छोड़कर 2.64 हे० वांछित वन भूमि हस्तान्तरण प्रस्ताव प्रस्तुत किया गया है।</p>
5	The DFO shall submit the status of compliance of previous approved proposals:- FP/UK/DISP/48845/2020 (4.0 Ha), FP/UK/DISP/48848/2020 (1.75 Ha) and FP/UK/ROAD/48706/2020 (1.702 Ha)	<p>उक्त बिन्दु के अनुपालन में अवगत कराना है कि प्रयोक्ता अभिकरण द्वारा अपने पत्र 10851/जीएमसी/एल-1/भूमि दिनांक 17.05.2025 (FP/UK/DISP/48848/2020 (1.75 Ha)) 10849/जीएमसी/एल-1/भूमि दिनांक 17.05.2025 (FP/UK/ROAD/48706/2020 (1.702 Ha)) एवं 10850/जीएमसी/एल-1/भूमि दिनांक 17.05.2025 (FP/UK/DISP/48845/2020 (4.0 Ha)) (संलग्नक:- 05) से अनुपालन आख्या इस कार्यालय को उपलब्ध करायी गयी, जिसका अवलोकन कर व सहमति सहित संलग्नक कर प्रेषित किया जा रहा है।</p>

अंतः सूचना सेवा में सादर प्रेषित है।

संलग्नकः— उपरोक्तानुसार।

भवदीय,



(उमेश चन्द्र तिवारी)

प्रभागीय वनाधिकारी,
तराई केन्द्रीय वन प्रभाग, रूद्रपुर

सं०: १३॥ / १२-१ उक्तदिनांकित।

प्रतिलिपि:— प्राचार्य, राजकीय मेडिकल कालेज, उत्तराखण्ड, हल्द्वानी (नैनीताल) को सूचनार्थ एवं आवश्यक कार्यवाही हेतु प्रेषित है।



(उमेश चन्द्र तिवारी)

प्रभागीय वनाधिकारी,
तराई केन्द्रीय वन प्रभाग, रूद्रपुर

कार्यालय प्राचार्य, राजकीय मेडिकल कॉलेज हल्द्वानी (नैनीताल)

Telephone: 05946-282824,255255

Fax:05946-282578

Website: www.gmachld.com www.gmchld.org

email: principal-gmachld-uk@gov.in

पत्रांक- 6395/जीएमसी/एल-1/भूमि

दिनांक- 29 दिसम्बर 2023

सेवा में,

प्रभागीय वनाधिकारी,
तराई केन्द्रीय वन प्रभाग
रुद्रपुर (जिला-उधम सिंह नगर)

वनाई क्षेत्रीय वन प्रभाग
पत्रांक सं. 4979
दिनांक 01/01/2024

विषय: जनपद- नैनीताल में स्थापित राजकीय मेडिकल कॉलेज हल्द्वानी के नियंत्रणाधीन स्वामी राम कैंसर चिकित्सालय एवं अनुसंधान संस्थान हल्द्वानी का विस्तारीकरण करते हुए "राज्य कैंसर संस्थान" हल्द्वानी की स्थापना किये जाने हेतु 2.64 हे० (पूर्व में 4.25 हे०) वन भूमि के हस्तान्तरण प्रस्ताव संख्या- FP/UK/DISP/114282/2020 में त्रुटियों के निराकरण/सूचना उपलब्ध कराये जाने के संबंध में।

संदर्भ: एम०ओ०ई०एफ०सी०सी०, क्षेत्रीय कार्यालय, देहरादून के पत्रांक-8बी/यू.सी.पी./09/21/2021/एफ.सी. दिनांकित 03.11.2025 के क्रम में।

महोदय,

राजकीय मेडिकल कॉलेज हल्द्वानी द्वारा प्रस्तुत 2.64 हे. (पूर्व में 4.25 हे०) वन भूमि हस्तान्तरण प्रस्ताव पर क्षेत्रीय कार्यालय, एम०ओ०ई०एफ०सी०सी०, देहरादून द्वारा उपरोक्त संदर्भित पत्र के माध्यम से वांछित त्रुटियों/सूचनाओं का बिन्दुवार निराकरण निम्नवत् प्रस्तुत है-

क्र.सं.	आपत्ति का विवरण	आपत्ति का निराकरण
1	The State Forest Department shall submit the compliance report regarding the action taken under 3A & 3B of Van (Sanrakshan evam Samvardhan) Adhinyam, 1980, as required in the addendum dated 06-09-2024 issue for proposal no.-FP/UK/ROAD/48848/2020.	वर्णित आपत्ति का निराकरण उत्तराखण्ड वन विभाग स्तर से किया जाना अपेक्षित है। प्रकरण इस कार्यालय के पत्रांक-5648/जीएमसी/एल-1/भूमि, दिनांकित 08.12.2025 के माध्यम से प्रमुख वन संरक्षक एवं नोडल अधिकारी, वन संरक्षण, फॉरेस्ट कॉलोनी, इन्दिरानगर, देहरादून, उत्तराखण्ड को प्रेषित किया गया है।
2	The State Government shall confirm the status of implementation of Compensatory Afforestation (CA) areas of previously approved proposals.	पूर्व में विधिवत स्वीकृत तीनों प्रस्तावों FP/UK/DISP/48845/2020 (4.0 Ha), FP/UK/DISP/48848/2020 (1.75 Ha) और FP/UK/ROAD/48706/2020 (1.702 Ha) के सापेक्ष ग्राम-छारछुम, तहसील-धारचूला, जिला-पिथौरागढ़ में क्षतिपूरक वृक्षारोपण हेतु चयनित कुल 14.902 हे० सिविल भूमि वन विभाग के नाम दर्ज की गयी। उक्त भूमि में कार्यान्वयन पुष्टि की सूचना प्रभागीय वनाधिकारी, पिथौरागढ़ वन प्रभाग, पिथौरागढ़ द्वारा पत्रांक-3609/12-1 दिनांकित 22.12.2025 के माध्यम से दी गयी है (संलग्नक-01)।
3	As per DSS analysis the proposed diversion area becomes 3.11 ha instead of 2.46 ha. Proper KML file shall be submitted.	राज्य कैंसर संस्थान हल्द्वानी के द्वितीय चरण के निर्माण कार्यों हेतु 2.64 हे० वन भूमि की आवश्यकता है, जबकि कुल वन भूमि 3.11 हे० उपलब्ध है। तत्कालीन सहायक महानिरीक्षक क्षेत्रीय कार्यालय, एम०ओ०ई०एफ०सी०सी०, देहरादून के पत्रांक-8बी/यू.सी.पी./09/21/2021/एफ.सी./1489 दिनांकित 02.02.2023 के माध्यम से उनके कार्यालय में पावर प्वाइंट प्रस्तुतिकरण फरवरी-2023

D/m
1/1/26

		के प्रथम सप्ताह में दिया गया था (संलग्नक-02)। उक्त बैठक में प्राप्त निर्देशानुसार कुल उपलब्ध 3.11 हे० भूमि में लगभग 10 मी० चौड़ी वृक्ष युक्त हरित-पट्टी (लगभग 0.47 हे० भूमि) रिक्त रखते हुए 2.64 हे० वांछित भूमि का हस्तान्तरण प्रस्ताव तैयार किया गया। जिसकी के०एम०एल० फाईल ऑनलाईन प्रस्ताव में प्रेषित की गयी थी।
4	User Agency/State Government requested to submit the combined KML files (in different colours) of all related/previous proposals along with the KML file of the current proposal.	पूर्व स्वीकृत तथा वर्तमान प्रस्ताव की कंबाईड के०एम०एल० फाईल हार्ड एवं सॉफ्ट कॉपी प्रेषित की जा रही हैं(संलग्नक-03)। लाल रंग के मध्य 4.0 हे० भूमि पर डॉ० सुशीला तिवारी चिकित्सालय, पिक रंग के मध्य 1.75 हे० भूमि पर स्वामी राम कैंसर चिकित्सालय तथा नीले रंग के मध्य 1.702 हे० सड़क की भूमि विधिवत् स्वीकृति प्राप्त है तथा पीले रंग के मध्य 3.11 हे० भूमि में से 10 मी० चौड़ाई की हरे रंग की वृक्ष युक्त हरित पट्टी 0.47 हे० भूमि छोड़कर 2.64 हे० वांछित वन भूमि हस्तान्तरण प्रस्ताव प्रस्तुत किया गया है।
5	The DFO shall submit the status of compliance of previous approved proposals- FP/UK/ISP/48845/2020 (4.0 Ha), FP/UK/ISP/48848/2020 (1.75 Ha) and FP/UK/ROAD/48706/2020 (1.702 Ha)	वर्णित आपत्ति का निराकरण प्रभागीय वनाधिकारी, तराई केन्द्रीय वन प्रभाग, रुद्रपुर, जिला-उधम सिंह नगर के स्तर से किया जाना अपेक्षित है।

उक्त स्वीकृति के क्रम में आपसे विनम्र अनुरोध है कि राज्य कैंसर संस्थान के द्वितीय चरण के निर्माण कार्यों हेतु 2.64 हे० वन भूमि हस्तान्तरण की अग्रेत्तर कार्यवाही शीघ्रातिशीघ्र पूर्ण करने की कृपा करेंगे।
सधन्यवाद।

संलग्नक: यथोपरि।

भवदीय,


प्राचार्य,

राजकीय मेडिकल कालेज, हल्द्वानी।

पत्रांक: 6395 / (1) उक्त दिनांकित।

प्रतिलिपि: निम्नलिखित को सूचनार्थ प्रेषित-

1. निदेशक, चिकित्सा शिक्षा निदेशालय, 107, चन्दर नगर, देहरादून।
2. निदेशक, राज्य कैंसर संस्थान, हल्द्वानी।
3. परियोजना प्रबन्धक ब्रिडकुल, हल्द्वानी को इस आशय से प्रेषित कि कृपया प्रकरण में वन विभाग से समन्वय स्थापित कर अग्रेत्तर कार्यवाही पूर्ण करवायेंगे।


प्राचार्य,

राजकीय मेडिकल कालेज, हल्द्वानी।

**MINUTES OF 81st MEETING OF THE REGIONAL EMPOWERED COMMITTEE OF
MoEF&CC, REGIONAL OFFICE, DEHRADUN**

HELD ON 27 OCTOBER, 2023

The 81st meeting of the Regional Empowered Committee (REC) of the Regional Office, Dehradun was held on 27th October, 2023 under the Chairpersonship of Shri. Gobind Sagar Bhardwaj, IFS, DDG, MoEF&CC, Regional Office, Dehradun to discuss the FCA proposals pertaining to the State of Uttarakhand.

Following official/non-official members & the special invitees were present in the meeting either in person or through video conferencing.

S.No.	Name	Designation
1.	Shri Gobind Sagar Bhardwaj, IFS, DDG, MoEF&CC, Regional Office, Dehradun. (In-charge)	Chairperson (REC)
2.	Dr. R. S. Bisht, Retd. IFS	Non-official Member
3.	Prof. S. D. Bhardwaj	Non-official Member
4.	Shri. Shri. Ranjan Kumar Mishra, IFS, APCCF-cum- Nodal Officer (Uttarakhand)	Special Invitee
5.	Shri. Gajendra Prakash Narwane, IFS, DIGF, Regional Office, Dehradun.	Member
6.	Representatives of the User Agencies and State Forest Department	

At the outset, the Chairman of the Committee welcomed all the members present in the meeting or connected through Video-Conference.

Following proposals pertaining to the state of Uttarakhand were discussed in detail and the case wise decision taken by REC is as under:

Online No.: FP/UK/ROAD/31090/2017

Agenda item 81.1 (U. K.)

SB/UCP/06/112/2018/FC:

Diversion of 8.94 ha of forest land for construction of Champawat bypass in Tanakpur Pithoragarh NH 125 (New 09) under Chardham Project in favour of Public Works Department, within the jurisdiction of Champawat Forest Division, Distt. Champawat, Uttarakhand.

The details of the proposal are as under:

1. The proposal has been signed and recommended by the all concerned authorities in the part I, II, III, IV & V. In part II, III, IV and V of the proposal, **no specific** comments have been recorded by the concerned authorities.
2. As per site inspection report of the concerned DCF having territorial jurisdiction on the proposed forest land any violation of Forest (Conservation) Act, 1980 is not reported.

3. As per part II of the proposal, the proposed forest patch is **not a part** of National Park, Wildlife Sanctuary, Biosphere Reserve, Tiger Reserve, Elephant Reserve, Wildlife Migration Corridor etc. The proposed area also **does not fall** within eco-sensitive zone of any protected area.
4. As per part II of the proposal, the proposed forest patches are **not located** in the area/s having protected archaeological/heritage site/defence establishment or any other important monument.
5. Rare/endangered/unique species of flora and fauna is not found in the area.
6. The justification for the requirement of forest land and for locating the project in forest area has been provided.
7. The detail of forest area and number of trees, NPV and compensatory afforestation is as under:

Trees Detail

Sl. No	Administrative Unit	Area proposed for diversion (in hectare)				Details of tree proposed for felling
	Forest Division/ District	Revenue land	Village Forest area	Reserve Forest area	Total Area	No. of plants proposed to be affected (As per Part-II)
1.	Champawat Forest Division	3.84	3.7	1.4	8.94	1975
Total:		3.84	3.7	1.4	8.94	1975

Net Present Value

Sl. No.	Name of Forest Division	Forest Area (in ha.)	NPV Rate (in Rs per ha)	Crown Density	Eco-Class	Total (Rs.)
1.	Champawat Forest Division	8.94	9,39,000/-	0.6	V	83,94,660/-
Total:-						83,94,660/-
(Rupees Eighty-Three Lakh Ninety-Four Thousand Six Hundred Sixty only)						

Compensatory Afforestation

Sl. No.	Details of CA	Area proposed for CA (in ha)	Name of Forest Division	Total Financial Outlay for CA Scheme (Rs.)
1.	East Kanteshwar Comptt no. 11a (6 ha) and East Devidhura, Dhunaghat Comt. No. 22 & 25 (12.5 ha)	18.5	Champawat Forest Division	83,02,634/-
Total:		18.5		83,02,634/-
(Rupees Eighty-Three Lakh, Two Thousand, Six Hundred Thirty -Four only.)				

8. The certificate of District Magistrate w.r.t Forest Right Act, 2006 is provided.
9. As per DSS analysis of CA area, the area found suitable for raising CA.
10. The details of employment generation as provided at para E in Part I is as under:
 - a. Permanent: 0
 - b. Temporary: 36500 mandays

11. The cost benefit analysis is required.

12. The proposal was previously discussed in the FRCM held on 27.03.2023 wherein the information on few point was sought. After which the reply submitted by the State Government vide letter dt. 28.06.2023. On perusal of the same few observations were also made and the same were conveyed vide letter dt. 27.07.2023.

13. The reply to this office EDS letter dt. 27.07.2023 has been submitted by the APCCF cum Nodal Officer, U.K. vide letter dt.08.09.2023. details are given as under:

Sr. No.	Information sought	Reply Received
1.	As per the DSS analysis, 4.60 ha area of patch no. 3 of the proposed CA area is found overlapping with CA area of online proposal no. FP/UK/ROAD/38399/2019 and FP/UK/ROAD/42256/2019. The State Government is requested to submit clarification in this regard and provide the area for CA having no overlapping.	वन संरक्षक के उपरोक्त पत्र द्वारा अवगत कराया गया है कि उक्त परियोजना में क्षतिपूरक रोपण हेतु नये क्षेत्र चयनित कर लिये गये। है। नये क्षेत्रों के Map KML File स्थल उपयुक्ता प्रमाण पत्र 1 प्राक्कलन Online Part II Para 13 में अपलोड कर दिये गये हैं। जिनका विवरण निम्न प्रकार है:- 1- पूर्वी क्रान्तेश्वर क० सं० 11 अ - 6.0 है० 2- पूर्वी देवीधूरा धूनाघाट क० सं० 22 व 25 -5.5 है० 3- पूर्वी देवीधूरा धूनाघाट क० सं० 22 व 25 -7.5 है० कुल योग - 18.5 है०
2.	It is seen that three CA area patches are uploaded in online Part-II at para-13. As per the DSS analysis, the area for CA comes to 45.12 ha instead of proposed 17.88 ha and out of 45.12 ha, 2 ha is found in VDF and 16 ha in MDF. The State Government is requested to submit clarification in this regard.	वन संरक्षक के उपरोक्त पत्र द्वारा अवगत कराया गया है कि - उपरोक्तानुसार चयनित क्षेत्रों का क्षेत्रफल 18.5 है जो कि हस्तान्तरित की जा रही वन भूमि 8.94 के दोगुने क्षेत्र के अनुरूप है ।
3.	The detail of compartment number of CA polygons mentioned in State Government letter referred above is not matching with the details of compartment number uploaded in PARIVESH portal. State Government is requested to remove this discrepancy in the details of compartment number of CA area.	वन संरक्षक के उपरोक्त पत्र द्वारा अवगत कराया गया है कि क्षतिपूरक वृक्षारोपण हेतु उपरोक्तानुसार वर्णित क्षेत्र परिवेश पोर्टल में भी संशोधित कर दिये गये हैं।
4	It is also seen that point No. 4 is still not attended in accordance to the discussion held for this case in FRCM on 27.03.2023, which is as follows and required to be attended: "The clarification submitted by	प्रस्तावक विभाग द्वारा अवगत कराया गया है कि : 1- भारत सरकार सड़क परिवहन राजमार्ग मंत्रालय के आदेश. दिनांकित 15.12.2020 (प्रति संलग्न) के बिन्दु संख्या 3 पर निम्नानुसार उल्लिखित है :-

Sr. No.	Information sought	Reply Received
	<p>Project Proponent to justify the 24m width of the road was not found to be as per the rules issued by MORTH in its letter dated 23rd March, 2018 and in the order dated 15th December, 2020 regarding the width of the road in hilly and mountainous terrain which act as feeder roads to the Indo-China border or are of strategic importance for national security. Therefore, the State Government was asked to submit necessary document to the effect that the proposed road acts as feeder roads to the Indo-China border or is of strategic importance for national security and also ensure that the width proposed for the taken for the road is in accordance with the above orders."</p>	<p>"For roads in hilly and mountainous terrain which act as feeder roads to the Indo-China border or are of strategic importance for national security, the carriageway width should be 7m with 1.5m paved shoulder on either side"</p> <p>चम्पावत बाईपास हेतु डी०पी०आर० में उपरोक्तानुसार 10 मीटर कैरिजवे का ही प्राविधान किया गया है। IRC : 52-2019 के Fig 6.3 में Road Land दर्शाया गया है। (प्रति संलग्न), जिसमें स्पष्ट है कि कैरिजवे से अधिक roadway (formation width) होती है एवं उससे अधिक road land होती है। IRC : 52-2019 के Table 6.1 (प्रति संलग्न) के अनुसार National & State Highway double lane हेतु hilly and mountainous terrain में 24 मीटर चौड़ाई में land की आवश्यकता होती है, तदनुसार ही वन भूमि प्रस्ताव बनाया गया है।</p> <p>2- माननीय सर्वोच्च न्यायालय के अपील सं० 10930/2018 के निर्णय दि० 14.12.2021 के बिन्दु सं० 14 पृष्ठ संख्या 14 पर स्पष्ट उल्लेख किया गया है कि टनकपुर पिथौरागढ़ राष्ट्रीय राजमार्ग एक सामरिक महत्व की सड़क है एवं बिन्दु संख्या 68 पृष्ठ संख्या 59 पर उल्लिखित है कि सामरिक महत्व की सड़कों का 2 lane with paved shoulder से कम न बनाया जाये (माननीय सर्वोच्च न्यायालय के निर्णय की प्रति उतर के साथ संलग्न कर प्रेषित की गई है।)</p>

14. The reply was examined and the proposal was discussed with the project proponent and the concerned DFO on following points:
- i. The second observation in the above-mentioned EDS letter dt. 27.07.2023 was regarding justification of the requirement of 24m width of land for the construction of the road in the hilly area and the necessary guidelines substantiating requirement of the said width. The reply submitted by the State Government states that IRC:52-2019 provides for a standard width of 24m in hilly areas of Mountainous and Steep Terrain which includes total formation width of the road. However, the rules/ guidelines of the MoRTH (dt. 15.12.2020) state that for roads in hilly and mountainous terrain which act as feeder roads to the Indo-China border & are of strategic importance for national security, the carriage way width should be 7m and 1.5m paved shoulder on either side.
 - ii. It is mentioned in the EDS reply that the court order states that the proposed road is of strategic importance and its width should not be less than 2 lane with paved shoulders. However, the court order submitted is incomplete and the above inference cannot be drawn from the documents submitted in reply to the EDS.

8B/UCP/09/130/2020/FC

Diversion of 1.75 hectare of forest land for regularization (Swami Ram Cancer Hospital and Research Center Haldwani) in favour of Government Medical College, Rampur, Haldwani within the jurisdiction of Tarai Central Forest Division District Nainital, Uttarakhand.

The details of the proposal are as under:

1. The proposal has been signed and recommended by all the concerned authorities in the part I, II, III, IV & V of the proposal. In the part II, III, IV and V of the proposal, **no specific** comments have been recorded by the concerned authorities.
2. As per the site inspection report of the concerned DCF having territorial jurisdiction over the proposed forest land violation of Forest (Conservation) Act, 1980 is reported. Penal NPV has also been charged.
3. As per the part II of the proposal, the proposed forest patch is not a **part** of any National Park, Wildlife Sanctuary, Biosphere Reserve, Tiger Reserve, Elephant Reserve, Wildlife Migration Corridor etc. The proposed area **does not fall** within eco-sensitive zone of any Protected Area.
4. Rare/endangered/unique species of flora and fauna are not found in the area.
5. As per the part II of the proposal, the proposed forest patches are **not located** in the area having protected archaeological/heritage site/defence establishment or any other important monument.
6. The justification for the requirement of forest land for locating the project in forest area has been provided.
7. The detail of forest area and number of trees affected is as under:

Sl. No	Administrative Unit	Area proposed for diversion				Details of tree proposed for affected	
		Civil Soyam land (ha.)	Reserve Forest area (ha.)	Village Forest (ha.)	Total Area (ha.)	Crown density/ Eco Class of forest land	No. of plants required to be affected (As per Part-II)
1.	Tarai Central Forest Division (Haldwani)	-	1.75	-	1.75	0.4, III	34 trees including 5 saplings
Total:		-	1.75	-	1.75		34 trees including 5 saplings

Net Present Value

Sl. No.	Name of Forest Division	Forest Area (in ha.)	NPV Rate (in Rs per ha)	Crown Density	Eco-Class	Total (Rs.)
1.	Tarai Central Forest Division (Haldwani)	1.75	8.03 lakh	0.4	III	14,05,250/-
Total:-						14,05,250/-
(Rupees Fourteen Lakh Five Thousand Two Hundred Fifty Only)						

पत्र सं० 8 बी./ यू.सी.पी./ 09/130/- 2020 / एफ० सी०/2217 दिनांक 29.01.2021 से सैद्धान्तिक स्वीकृति निर्गत की गयी। सैद्धान्तिक स्वीकृति की शर्तों का अनुपालन करते हुए सैद्धान्तिक स्वीकृति शर्त सं० 06 में दिये गये निर्देशों के अनुसार निम्न धनराशि जमा की गयी:-

क्र० सं०	सैद्धान्तिक स्वीकृति की शर्त संख्या	धनराशि (रु० में)
1	3(क)	12,98,157.00
2	3 (घ)	32,22,900.00
3	4 (क)	14,05,250.00

शर्त सं० 3 (घ) (राज्य सरकार निर्देशित guideline para 1.21 (ii) के अनुसार FCA, 1980 के उल्लंघन फलस्वरूप Penal NPV की निर्धारित राशि कैम्पा कोष में online web portal द्वारा प्रयोक्ता अभिकरण के माध्यम से जमा करेगी जिसमें 12 annual simple interest date/year of violation deposit किये जाने तक की तक calculate किया जायेगा। The Penal NPV will be calculated from the date when the area was handed over to the Health Department) में जमा की गयी धनराशि रु० 32,22,900.00 प्रयोक्ता अभिकरण द्वारा पूर्व में किये गये उल्लंघन के सापेक्ष है। धनराशि जमा करने तथा सैद्धान्तिक स्वीकृति अनुपालन आख्या उच्च स्तर को प्रेषित करने के पश्चात् प्रकरण में भारत सरकार, पर्यावरण, वन एवं जलवायु, परिवहन मंत्रालय एकीकृत क्षेत्रीय कार्यालय, देहरादून की पत्र सं० 8बी / यू०सी०पी०/09/130/2020/एफ.सी. 863 दिनांक 22.09.2022 द्वारा विधिवत् स्वीकृति निर्गत की गयी।

प्रयोक्ता अभिकरण द्वारा पूर्व में किये गये कृत के लिये दंडात्मक एन०पी०वी० धनराशि जमा की जा चुकी है, तथा वर्तमान में प्रयोक्ता अभिकरण द्वारा किया गया कोई अन्य उल्लंघन प्रकाश में नहीं आया है। प्रभागीय वनाधिकारी द्वारा यह भी अवगत कराया गया है कि उक्त प्रकरण में अभिम दंडात्मक कार्यवाही किस उल्लंघन के संज्ञान में की जानी है, स्पष्ट नहीं होने के कारण से दंडात्मक कार्यवाही किया जाना सम्भव नहीं हो पा रहा है।

14. The decision for regularization of the said land has been already taken by the REC in its minutes dt 28.01.2021. To understand the views of the State Government, the matter is decided to be discussed in the REC meeting.

Discussion:-

The proposal was discussed in detail with the project proponent and the concerned DFO. The committee was apprised the brief summary of the facts which are relevant to the proposal as under:

1. Uttar Pradesh Forest Hospital Trust (UPFHT) was formed by the State Government on July 22, 1989.
2. In the first meeting of the Trust under the Chairmanship of Hon'ble Chief Minister, Uttar Pradesh it was decided that the necessary approvals should be taken for the construction of a hospital on 4.0 hectares of forest land from the Central Govt under the provision of FCA, 1980.

Penal Net Present Value

Sl. No.	Name of Forest Division	Forest Area (in ha.)	Total (Rs.)
1.	Tarai Central Forest Division (Haldwani)	1.75	32,22,900/-
(Rupees Thirty-Two Lakh Twenty-Two Thousand Nine Hundred Only)			

Compensatory Afforestation

Sl. No.	Details of CA	CA proposed area (in ha)	Name of Forest Division	Total Financial Outlay for CA Scheme (Rs.)
1.	Charchum Khasra No. 873 and 1267	3.5	Pithoragarh Forest Division	73,67,000
Total:		3.5		73,67,000
(Rupees Seventy-Three Lakh Sixty-Seven Thousand Only.)				

8. The certificate of the District Magistrate w.r.t Forest Right Act, 2006 is provided.
9. As per GIS-DSS analysis of CA area the area found suitable for raising plantation.
10. The details of employment proposed to be generated: –
(a) Permanent/Regular -25 (b) Temporary-35.
11. The cost benefit analysis is not required.
12. The Stage-II approval has already been accorded in the proposal vide letter dt. 22.09.2022. After which the state government vide letter dt, 13.01.2023 asked for permission of felling 44 trees which was not sought initially. Later, the proposal was sent to the MoEFCC, New Delhi for further necessary direction in the matter. Afterwards, the Ministry asked for the compliance of exercise as per 3A and 3B under FC Act, 1980.
13. Vide this office letter dt. 06.07.2023, the information sought by the MoEFCC, New Delhi has been conveyed to the State Government. The reply has now been received from the State Government vide letter dt. 26.08.2023. Details of which are as under:

Information sought
उपर्युक्त प्रस्ताव को इस कार्यालय के पत्र दिनांक 06.03.2023 के जवाब में प्रस्तुत संदर्भित पत्र के अवलोकन उपरान्त अग्रिम कार्यवाही/ दिशा-निर्देश हेतु मंत्रालय भेजा गया था। मंत्रालय द्वारा प्रस्ताव पर ध्यानपूर्वक विचार एवं चर्चा करने के उपरान्त यह निर्णय लिया गया कि प्रस्ताव में वन (संरक्षण) अधिनियम, 1980 के प्रावधानों के तहत उल्लंघन के बावत 3A एवं 3B में उचित कार्यवाही की जाये। अतः आपसे अनुरोध है कि अमुख्य प्रस्ताव में वन (संरक्षण) अधिनियम, 1980 में वर्णित प्रावधानों के अनुसार उल्लंघन फलस्वरूप पैरा 3A एवं 3B में उचित कार्यवाही की जाये।
Reply received
वन संरक्षक के उपरोक्त पत्र के माध्यम से प्रभागीय वनाधिकारी द्वारा अवगत कराया गया है कि प्रकरण में भारत सरकार पर्यावरण, वन एवं जलवायु परिवर्तन मंत्रालय क्षेत्रीय कार्यालय देहरादून के

- iii 250-Bed Hospital, Hostel and service block-4.19 ha
- iv. Approach Road-1.702 ha

12. Afterwards, the proposal was discussed in the REC meeting held on 29.10.2018, wherein the REC decided to defer the case and desired that the State Govt will constitute a team headed by a CF or above rank officer to inspect the site and will submit the complete violation report within 15 days.
13. The report was submitted by the State Govt vide letter dt. 30.03.2019. The main points of the report are as under:
- a. The Hospital and other related structures are outside the premises of Forest Training Institute (FTI), Haldwani.
 - b. Forest Hospital Trust was given permission by the Government of India stating that it is a forestry activity, it involved 4.0-hectare forest land, but permission for construction work in remaining 11.892 hectares of forest land was given by the State Government with reference to the same order.
 - c. The felling of 197 trees was carried out for the construction of above structures for which as a part of compensatory afforestation the plantation of 4099 trees have been done in the same premises.
 - d. The construction work over the area of 10.19 ha has not been carried out since the year 2011.
 - e. For the employees & Labours of State Forest Department and probationers of FTI, medical facilities are exempted by the Hospital administration.
14. The case was discussed in the REC again in its meeting held on 22.08.2019, wherein the concerned Conservator of Forest gave detailed presentation before the committee and after discussion the REC took decision which is as follows:
- a. The State Government will submit separate proposal for the 4.00 ha area for regularization.
 - b. The State Government will submit separate proposal for 1.702 ha area (construction of Road) for regularization.
 - c. Out of the rest 10.19 ha area, the State Government will inform about the area in which construction has already been done and will return the rest of the area to Forest Department, Uttarakhand.
15. Since the State Government did not submit the information of administrative changes to the Government of India, the proposal was considered as a violation of the FCA 1980 and discussed as per the then guideline Para 1.21 (ii) for regularization of the already constructed area. The Penal NPV was calculated from the date when the area under consideration was handed over to the Health Department i.e. in the year of 2010.

3. The proposal for diversion of 4.0 ha forest land for the construction of Hospital was formed vide 11.08.1989 and subsequently submitted under the provision of FCA 1980 to the Central Govt vide dated 20.10.1989.
4. The proposal was rejected by Central Govt vide letter dated 14.12.1989.
5. The proposal was again submitted for the reconsideration to the Central Govt vide letter dated 02.02.1990.
6. In the letter dt. 16.03.1990 of the MoEF&CC, New Delhi, it was quoted that "As reported by the Principal Chief Conservator of Forests vide his D.O.letter No.428/20-73 dated 5.03.1990, the forest hospital is proposed to be located in the campus of the Forest Training Institute (FTI) at Haldwani & will be used by the probationers of the Training Institute & forest employees & labours of the Forest Department & therefore it is a forest activity. Further, it is reported that no transfer of the forest land for non-forest activity is involved. In view of the position clarified by the Principal Chief Conservator of the Forests no clearance is required under the then Forest Conservation (amended) Act 1988. Care should however be taken that no trees are felled for undertaking this construction"
7. After this order, the Principal Chief Conservator of Forests, Uttar Pradesh, through his letter-2401/11-2 dated 30.03.1990, issued an order to start the construction work of the Hospital along with the direction that if any tree is cut during the construction work, then ten times the trees will be planted in their place.
8. Based on the above clarification of the Government of India by 16.03.1990, the State Government has also issued subsequent order of approval for establishment of the Swami Ram Cancer Hospital on 6.0 ha forest area, 250-bed Hospital on 4.19 ha forest area and the approach road on 1.702 ha forest area in the year 2002 and 2003. In this way, the State Government has occupied a total of 15.892 hectares of forest land for hospital and ancillary activities.
9. On April 30th, 2010, the UPFIIT was dissolved through a notification. As a result, all of its assets, rights, liabilities, institutions, personnel, and taxes were transferred to the Uttarakhand Government. These were then handed over to the Medical Education Department.
10. No information of dissolution of the Committee/Trust was given to the Government of India.
11. The information of dissolution of the Trust came to notice only when the proposal for **expansion of hospitals** and other institutions associated with Government Medical College, Uttarakhand (Online proposal No. FP/UK/DISP/6879/2014) in already occupied 15.892 ha of forest land was submitted vide State Government letter dated 10.03.2015 to the Regional Office, Dehradun. The proposal comprised of four components:
 - i. Sushila Tiwari Hospital-4 ha
 - ii. Swami Ram Cancer Hospital-6 ha

16. Three proposals for total 7.452 ha area (4.0 ha + 1.702 ha + 1.75 ha) out of 15.892 ha area that has already been occupied by the trust, were submitted by the State Govt as per the direction of REC for regularization as per guideline Para-1.21 under the provision of FCA 1980 and remaining 8.44 ha area has been surrendered to the Forest Department. The details of three cases are as follows:

- a. Diversion of 4.0 hec forest land for regularization (Dr. Susheela Tiwari Govt Hospital, Haldwani) in favour of Govt Medical College, Haldwani, Tarai Central FD (EP/UK/DISP/48845/2020)
- b. Diversion of 1.702 hec forest land for regularization (existing road in between Hospitals and Medical College Campus) in favour of Govt Medical College, Haldwani, Tarai Central FD (EP/UK/ROAD/48706/2020)
- c. Diversion of 1.75 hec forest land for regularization (Swami Ram Cancer Hospital and Research Center) in favour of Govt Medical College, Haldwani, Tarai Central FD (EP/UK/ROAD/48848/2020)

17. The above proposals were discussed and approval accorded by the REC in the meeting held on 28th January 2021. The Stage-I and Stage-II approvals for regularization were issued.

State Government has requested for the construction of new ward/service block in the already diverted/regularized area of 1.75 ha with permission for felling 44 trees and requested to consider the construction of new ward/service block in already diverted/regularized area for partial modification for change-in layout only.

The committee was also apprised that the proposal was earlier sent to Ministry for clarification whether this proposal could be considered as an extension of earlier proposal? For which no clarification was provided by the Ministry. Further, the Ministry has directed for compliance of #A and 3B under FCA 1980 for violating the provisions of the FCA 1980 by transferring the forest land to the Health Department from the Hospital Trust without permission of the Central Government. However, The State Govt has submitted that since all penal provisions during the regularization process for the above mentioned violation has been taken under consideration by the REC and necessary approvals has already been accorded therefore it is unable to understand that what is the cause for which penal action is to be initiated afresh because no violation of FCA has been done afterwards.

Decision of REC:

After detailed discussion on various aspects of the proposal and in the context of the decisions taken earlier by the Committee, it was concluded that since the said proposal has been regularized with immediate rules and no violation has been found in it after regularization, the proposal can be recommended to the Ministry for change in layout and felling of 44 trees.

8B/UCP/06/80/2022/FC

Diversion of 18.405 ha of forest land for upgradation of existing road to 2 lane configuration of Rameswer-Gangolighat Berinag Chaukori Kanda Bageswer Takula Almora section of NH-309 A from km 171.00 to km206.00 (36.00km) in favour of PWD, within the jurisdiction of Almora Forest Division, District Almora, Uttarakhand.

The details of the proposal are as under:

1. The proposal has been signed and recommended by all the concerned authorities in the part I, II, III, IV & V of the proposal. In the part II, III, IV and V of the proposal. **no specific** comments have been recorded by the concerned authorities.
2. As per the site inspection report of the concerned DCF having territorial jurisdiction over the proposed forest land violation of Forest (Conservation) Act, 1980 **is not reported**.
3. As per the part II of the proposal, the proposed forest patch is **not a part** of any National Park, Wildlife Sanctuary, Biosphere Reserve, Tiger Reserve, Elephant Reserve, Wildlife Migration Corridor etc. The proposed area does not fall within eco-sensitive zone of any protected area.
4. Rare/endangered/unique species of flora and fauna does not found in the area .
5. As per the part II of the proposal, the proposed forest patches are **not located** in the area having protected archaeological/heritage site/defence establishment or any other important monument.
6. The justification for the requirement of forest land for locating the project in forest area has been provided.
7. The detail of forest area and number of trees affected is as under:

Sl. No	Administrative Unit Forest Division/ District	Area proposed for diversion					Details of tree proposed for affected	
		Civil Soyam land (ha.)	Reserve Forest area (ha.)	Village Forest (ha.)	Protected Forest (ha.)	Total Area (ha.)	Crown density/ EcoClass of forest land	No. of plants required to be affected (As per Part-II)
1.	Almora Forest Division	0.63	6.66	4.775	6.34	18.405	0.8, V	5981 trees including 3095 saplings
Total:		0.63	6.66	4.775	6.34	18.405	-	5981 trees including 3095 saplings

Net Present Value

Sl. No.	Name of Forest Division	Forest Area (in ha.)	NPV Rate (in Rs per ha)	Crown Density	Eco-Class	Total (Rs.)
1.	Almora Forest Division	18.405	14,36,670/-	0.8	V	2,64,41,911/-
Total:-						2,64,41,911/-

(Rupees Two Crore Sixty-Four Lakh Forty-One Thousand Nine Hundred Eleven Only)

Compensatory Afforestation

Sl. No.	Details of CA	CA proposed area (in ha)	Name of Forest Division	Total Financial Outlay for CA Scheme (Rs.)
1.	Langara Compt 11b (11 ha.), Bhateena Compt 11b (10 ha), Gailekh Compt 3a (5 ha) and Punarkot Compt 2 (10.81 ha) in Someshwar	36.81	Almora Forest Division	1,93,71,954/-
Total:		36.81		1,93,71,954/-

(Rupees One Crore Nienty-Three Lakh Seventy-One Thousand Nine Hundred Fifty-Four Only.)

Additional CA Area in lieu of the area falling in VDF

Sl. No.	Details of CA	CA proposed area (in ha)	Name of Forest Division
1.	Langara Compt 2	6.00	Almora Forest Division
Total:		6.00	

8. The certificate of the District Magistrate w.r.t Forest Right Act, 2006 is provided.
9. As per GIS-DSS analysis the area proposed for CA, although the area is open forest but the same is having rare forest type and polygon touches "Mussoorie WLS".
10. The details of employment proposed to be generated:- Not provided
 - (a) Regular-
 - (b) Temparory-
11. The cost benefit analysis is not required.
12. The observation in the proposal was made by this office vide letter dt. 30.06.2023 reply which has been submitted by the APCCF-cum-Nodal Officer vide letter dt. 27.09.2023. Details of which are as under:

Sr. No.	Information sought by this office	Reply received
1	State Government is requested to replace the 6 ha. VDF area with some other suitable area and provide suitability certificate regarding the suitability of planning 1000/ha. trees area with remaining MDF.	As per objection the area 6.00 ha. which was found VDF has been replaced in same range and related map's and suitability certificate attached herewith.
2	State Government is requested to submit the documentary evidence to prove that the road was constructed before 1980.	User agency replied that the project has been constructed prior to the implementation of forest clearance Act, 1980. Road side land control act of 1970 is already attached. Existing road can be seen in Survey of India toposheet released prior to year 1980.

13. On perusal of the same it is seen that although additional 6 ha area has been submitted but the same is found in MDF as per the DSS analysis. An EDS letter covering this observation with

a request to submit the site suitability certificate of the concerned DFO for this additional 6 ha area to accommodate 1000 plants per hectare has been made vide this office letter dt. 20.10.2023.

Discussion:-

The proposal was discussed in detail with the User Agency and the concerned DFO. The committee was apprised that as per the DSS analysis of the area proposed for Compensatory afforestation, 6 hectares area was found in Very Dense Forest (VDF) and 30 hectares area in Moderately Dense Forest (MDF) category and this office also raised observation to replace VDF area and provide suitability certificate of planting 1000 trees per hectare for the area falling in MDF. The committee further apprised that, although in reply the State government has replaced the area falling in VDF and submitted additional 6 hectares for CA but the same also found in MDF as per the DSS analysis. The KML file of the CA area was seen in the meeting and found considerably dense and it appears that it would not be possible to accommodate 1000 trees per hectare in this MDF patch. However, the DFO informed that the area has been inspected by the Range officer and found suitable but the committee desired that the area is required to be inspected by the DFO himself and submit the report to Regional Office.

Decision of REC:

After detailed discussion on various aspects of the proposal, the committee decided to accord in-principle approval for diversion of forest land subject to submission of following documents/information / clarifications:

1. The DFO, Almora Forest Division is required to inspect the CA area and submit the detailed report of suitability of the area for raising plantation @ 1000 trees per hectare. If the same is not found suitable, the same is required to be replaced with some other area or additional area may be proposed to accommodate the remaining trees.
2. Since the proposal is affecting huge number of trees i.e. 5981 trees (including 3095 saplings), it is requested to minimize the number of tree to be felled in the proposal. A committee shall be constituted under the chairmanship of concerned DFO and representative of the Project Authority who will assess the requirement of felling during the construction and order to cut the trees accordingly in order to avoid blanket felling. The same may also be communicated to the Regional Office.
3. State Government is also requested to submit the Wildlife Mitigation Plan in the proposal.

8B/UCP/06/174/2020/FC

Diversion of 11.115 ha of forest land for construction of Kotgaon (Naitwar) to Kalap Motor Road (total length 15.00 KM) in favour of PMGSY, within the jurisdiction of Govind Pashu Vihar, Purola Forest Division, District Uttarkashi, Uttarakhand.

The details of the proposal are as under:

1. The proposal has been signed and recommended by all the concerned authorities in the part I, II, III, IV & V of the proposal. In the part II, III, IV and V of the proposal, **no specific** comments have been recorded by the concerned authorities.
2. As per the site inspection report of the concerned DCF having territorial jurisdiction over the proposed forest land violation of Forest (Conservation) Act, 1980 **is not reported**.
3. As per the part II of the proposal, the proposed forest patch is a **part** of protected area i.e Govind Wildlife Sanctuary / National Park, Purola.
4. Rare/endangered/unique species such as Snow Leopard, Musk Deer, Asian Black Bear, etc are found in the park.
5. As per the part II of the proposal, the proposed forest patches are **not located** in the area having protected archaeological/heritage site/defence establishment or any other important monument.
6. The justification for the requirement of forest land for locating the project in forest area has been provided.
7. The detail of forest area and number of trees affected is as under:

Sl. No	Administrative Unit	Area proposed for diversion				Details of tree proposed for affected	
		Forest Division/ District	Civil Soyam land (ha.)	Reserve Forest area (ha.)	Village Forest (ha.)	Total Area (ha.)	Crown density/ Eco Class of forest land
1.	Govind Pashu Vihar, Purola (Uttarkashi)	8.55	2.565	-	11.115	0.5, V	346 trees and 32 saplings
Total:		8.55	2.565	-	11.115		346 trees and 32 saplings

Net Present Value

Sl. No.	Name of Forest Division	Forest Area (in ha.)	NPV Rate (in Rs per ha)	Crown Density	Eco-Class	Total (Rs.)
1.	Govind Pashu Vihar, Purola (Uttarkashi)	11.115	8,45,000/-	0.5	V	4,69,60,875/- (The area falls in Govind Wildlife Sanctuary, therefore the NPV is calculated 5 times)
Total:-						4,69,60,875/-
Rupees Four crore sixty nine lakh sixty thousand eight hundred seventy five only						

Compensatory Afforestation

Sl. No.	Details of CA	CA proposed area (in ha)	Name of Forest Division	Total Financial Outlay for CA Scheme (Rs.)
1.	Kalap comp. no. 10, Range-Supin	22.23	Govind Wildlife Sanctuary / National Park, Purola (Uttarkashi)	78,32,784.32
Total:		22.23		78,32,784.32
(Rupees Seventy eight lakh thirty thousand seven hundred eighty four and thirty two paise only.)				

8. The certificate of the District Magistrate w.r.t Forest Right Act, 2006 is provided.
9. As per GIS-DSS analysis the area proposed for diversion is 11.115 ha and the area proposed for CA is 22.23 ha.
10. The details of employment proposed to be generated:--
 - (a) Regular-0 mandays
 - (b) Temporary-5466 man days.
11. The cost benefit analysis is required.
12. The proposal was previously discussed in the REC meeting held on 28-01-2021 wherein the committee decided to accord in-principle approval in the proposal. The in-principle approval has been accorded in the proposal vide letter dt. 18-02-2021 compliance to which was also received. On perusal, irregular muck dumping was noticed in the proposal and afterwards the proposal was discussed in the REC meeting held on 27.04.2023.
13. The reply to the information sought by the REC as per the minutes of REC meeting has now been received vide letter dt. 24.08.2023. Details of which are as under:

Sr. No.	Information sought	Reply received								
1.	NPV calculated @ five times of the violated area is required to be submitted and amount should be deposited by the project proponent.	<p>निदेशक / वन संरक्षक, राजाजी टाइगर रिजर्व के द्वारा अवगत कराया गया है कि प्रयोक्ता विभाग राजस्व विभाग, एवं वन क्षेत्राधिकारी सुपिन रेंज नैटवाड ने दिनांक-14 मई 2023 को प्रश्नगत कार्य से प्रभावित हुये क्षेत्र का संयुक्त निरीक्षण, सर्वेक्षण किया है। प्रश्नगत कार्य से संरक्षित क्षेत्र को कुल 0.7185 हे० क्षेत्र प्रभावित हुआ है, जिसका विवरण निम्नानुसार है:-</p> <table border="1" style="width: 100%; border-collapse: collapse;"> <thead> <tr> <th>कक्ष संख्या</th> <th>प्रभावित वन भूमि का क्षेत्रफल (हे० में)</th> </tr> </thead> <tbody> <tr> <td>कलाप बीट कक्ष सं०-1</td> <td>0.07</td> </tr> <tr> <td>कलाप बीट कक्ष सं०-2</td> <td>0.05</td> </tr> <tr> <td>कलाप बीट कक्ष सं०-3</td> <td>0.5985</td> </tr> </tbody> </table>	कक्ष संख्या	प्रभावित वन भूमि का क्षेत्रफल (हे० में)	कलाप बीट कक्ष सं०-1	0.07	कलाप बीट कक्ष सं०-2	0.05	कलाप बीट कक्ष सं०-3	0.5985
कक्ष संख्या	प्रभावित वन भूमि का क्षेत्रफल (हे० में)									
कलाप बीट कक्ष सं०-1	0.07									
कलाप बीट कक्ष सं०-2	0.05									
कलाप बीट कक्ष सं०-3	0.5985									

Sr. No.	Information sought	Reply received		
		<table border="1" style="width: 100%; border-collapse: collapse;"> <tr> <td style="text-align: right; padding-right: 10px;">कुल योग</td> <td style="text-align: left;">0.7185</td> </tr> </table> <p>अतः उपरोक्तानुसार प्रभावित क्षेत्र की कुल एन०पी०वी० की देयता:- 0.7185</p> <p>एन०पी०वी० की दर प्रति है०- 8,45,000.00</p> <p>प्रभावित वन भूमि का क्षेत्रफल- कुल देय एन०पी०वी० की धनराशि -</p> <p>$0.7185 \times 8,45,000.00 \times 5$</p> <p>$= 30,35,662.50$</p> <p>या ₹30,35,663.00 लाख</p> <p>Gov. of India Ministry of Environment, forests and Climate Change की फाइल नं०-5-2/2017- Date-28 March 2019 द्वारा जारी दिशा निर्देश पुस्तिका में Part B Chapter 1 के 1.21 (ii) page-43 के अनुसार:-</p> <p>b) In case of public utility projects of the government the penalty shall be 20% of the penalty proposed in para (a) above.</p> <p>अतः उपरोक्तानुसार कुल देय एन०पी०वी० की धनराशि का 20 प्रतिशत:-</p> <p>$30,35,663.00 \times 20 \% = 6,07,132.60$</p> <p>Or Say ₹ 6,07,133.00</p>	कुल योग	0.7185
कुल योग	0.7185			
2.	<p>Compensatory Afforestation scheme for five times of the violated area is required to be submitted and the amount should be deposited by the project proponent.</p>	<p>निदेशक / वन संरक्षक, राजाजी टाड़गर रिजर्व के द्वारा अवगत कराया गया है कि चूकि प्रश्नगत कार्य से प्रभावित होने वाला कुल क्षेत्र 0.7185 है० है । अतः क्षतिपूरक वृक्षारोपण क्षेत्रफल एवं धनराशि का विवरण निम्नानुसार है:-</p> <p>क्षतिपूरकर वृक्षारोपण हेतु पांच गुना भूमि का क्षेत्रफल (है०) में 0.7185×5</p> <p>$= 3.5925 \text{ ha}$</p> <p>क्षतिपूरकर वृक्षारोपण की दर (प्रति है०) में Rs. 4,48,791.00 (दर) का निर्धारण प्रमुख वन संरक्षक (HOFF) उत्तराखण्ड के पत्रांक-क-40/3-5-2 दिनांक-13 फरवरी 2021 के अनुसार निर्धारित की गई है । अतः कुल धनराशि की मांग:-</p> <p>$3.5925 \times 4,48,791 = ₹1,612,281.67$</p> <p>लाख</p> <p>Gov. of India Ministry of Environment, forests and Climate Change की फाइल नं०-5-2/2017- Date-28 March 2019 द्वारा जारी दिशा निर्देश</p>		

Sr. No.	Information sought	Reply received
		<p>पुस्तिका में कई भी क्षतिपूरक वृक्षारोपण के रूप में दण्ड नहीं लगाया गया है। प्रयोक्ता विभाग द्वारा अपने पत्र से अनुरोध किया है कि "अनियमित मलबा डम्पिंग से प्रभावित भाग की सफाई हेतु एवं भविष्य में इसकी पुनरावृत्ति न हो इस हेतु पूर्व में ही सम्बन्धित ठेकेदार को निदेशित किया है, साथ ही प्रयोक्ता विभाग उक्त कृत हेतु माफी (क्षमा याचना) चाहता है" ।</p>
3.	<p>Rehabilitation plan of the damaged area is required to be submitted and the amount required for the same shall be deposited by the project proponent.</p>	<p>निदेशक / वन संरक्षक, राजाजी टाइगर रिजर्व के द्वारा अवगत कराया गया है। कि Rehabilitation plan के सम्बन्ध में अवगत कराना है कि कुल ₹ 6.25 लाख की धनराशि का भुगतान करने हेतु प्रयोक्ता विभाग सहमत है।</p>
4.	<p>The action taken by the Forest Department against the officers/ staff whose negligence has caused the illegal muck dumping to happen.</p>	<p>निदेशक/वन संरक्षक, राजाजी टाइगर रिजर्व के द्वारा अवगत कराया गया है कि उक्त के सम्बन्ध में अवगत कराना है कि अवैध मलबा निस्तारण के कारण वनस्पतियों और वनों को हुए नुकसान के सम्बन्ध में वन क्षेत्राधिकारी सुपिन द्वारा सम्बन्धित ठेकेदार के विरुद्ध भारतीय वन अधिनियम-1927 की सुसंगत धाराओं में रैंज केस सं०-15/ सुपिन / 2022-23 दिनांक-05 जून 2023 (जुर्माना - ₹2.00 लाख) तथा रैंज केस सं०-16 (1)/2022-23 दिनांक-20 जून 2022 (जुर्माना - ₹ 1.10 लाख) जारी किये गये हैं। इस प्रकार प्रश्नगत प्रकरण में कुल ₹3.10 लाख (तीन लाख दस हजार ₹० मात्र) का जुर्माना सम्बन्धित ठेकेदार से वसूल किया गया है। अधिशासी अभियन्ता पी०एम०जी०एस०वाई० मोरी को भविष्य में इसकी पुनरावृत्ति ना हो बाबत लिखा गया है। प्रयोक्ता विभाग ने अपने कार्यालय केपत्रांक-429 / मोरी-वाप्कोस/पी०एम०जी०एस०वाई०/2022-23 दिनांक-24 फरवरी 2023 से प्रश्नगत प्रकरण पर की गई कार्यवाही से इस कार्यालय को अवगत कराया है, जिसे संलग्न कर प्रेषित की जा रही है।</p>

14. With reference reply submitted by the State Government to the MoM of REC, partial compliance is submitted by the State Government and relief is sought by the State

Government w.r.t to point no. 1&2 in view of the existing guidelines. The matter relates to the decision taken by the REC. The points for discussion are given below:

- i. With respect to the point no. 1 forest department has calculated the penalty amount to be Rs. 30,35,663.00. However, the State Government has requested that the penalty may be imposed in accordance with the para 1.219(ii) of the guidelines which would amount to Rs. 6,07,132.60 Rs.
- ii. W.r.t point no.2 amount required for CA scheme of 5 times the violated area is Rs. 16,12,281.67 Rs. However, the State Government has submitted that there is no provision for penalty in the form of CA scheme. Further the request of the contractor is also submitted for consideration.
- iii. W.r.t point no.3 it has been mentioned that the user agency is ready to deposit the amount of Rs. 6.25 lakh for rehabilitation plan.
- iv. W.r.t point no. 4 it has been submitted by the State Government that Rs. 3,10,000/- has been charged against the contractor and a letter has been issued to the Executive Engineer PMGSY to avoid recurrence of further such instances. However, the action taken against the erring officials has not been provided.

Discussion:-

The proposal was discussed in details with the project proponent and the concerned DFO. The committee was apprised that the 'in-principle' approval has already been accorded in the proposal vide this office letter dt. 18.02.2021 after getting recommended by the REC in its meeting dt. 28.01.2021. The compliance was also submitted by the State Govt. and on examination of the same irregular muck dumping was noticed in the proposed area. The committee was informed that with this observation the proposal was then discussed in the REC meeting held on 27.04.2023 and REC desired the information/ documents on few points. The reply to the same has been submitted by the State Government, and penalty has been calculated.

Decision of REC:

After detailed discussion on various aspects of the proposal, the REC directed for submission of following documents/ information / clarifications before issuing approval:

- 1. Amount for penal NPV which is Rs. 6,07,132 as per guideline is required to be deposited in CAMPA fund.**
- 2. Amount for Stabilization/Rehabilitation plan i.e. 6.25 lakh is required to be deposited in CAMPA fund.**

8B/UCP/06/64/2022/FC:

Diversion of 23.467 ha (instead of 42.076 ha) of forest Land for construction of Kotdwara-Satpuli-Jwalpa-Srinagar section (from Km 139.000 to 276.000) of NH -119 in the state of Uttarakhand and Section Form km 139.000 to 196.600 in favour of MoRTH within the jurisdiction of Lansdowne Forest Division, District Pauri Garhwal, Uttarakhand.

The details of the proposal are as under:

1. The proposal has been signed and recommended by the all concerned authorities in the part I, II, III, IV & V. In part II, III, IV and V of the proposal, **no specific** comments have been recorded by the concerned authorities.
2. As per site inspection report of the concerned DCF having territorial jurisdiction on the proposed forest land any violation of Forest (Conservation) Act, 1980 **is not reported**.
3. As per part II of the proposal, the proposed forest patch is **not part** of any National Park, Wildlife Sanctuary, Biosphere Reserve, Tiger Reserve, Elephant Reserve, Wildlife Migration Corridor etc. The proposed area also **does not fall** within eco-sensitive zone of any protected area.
4. As per part II of the proposal, the proposed forest patches are **not located** in the area/s having protected archaeological/heritage site/defence establishment or any other important monument.
5. Rare/endangered/unique species of flora and fauna is not found in the area.
6. The justification for the requirement of forest land and for locating the project in forest area has been provided.
7. The detail of forest area and number of trees, NPV and compensatory afforestation is as under:

Trees Detail

Sl. No	Administrative Unit	Area proposed for diversion (in hectare)				No. of trees proposed to be affected (As per Part-II)
		Reserve land	Civil Soyam Forest area	Village Forest area	Total Area	
1.	Lansdowne Forest Division	13.147	9.15	1.17	23.467	8745 (including 2375 saplings)
Total:		13.147	9.15	1.17	23.467	8745 (including 2375 saplings)

Net Present Value

Sl. No.	Name of Forest Division	Forest Area (in ha.)	NPV Rate (in Rs per ha)	Crown Density	Eco-Class	Total (Rs.)
1.	Lansdowne Forest Division	23.467	10,05,210/-	0.3	V	2,35,89,263.07
Total:-						2,35,89,263.07
(Rupees Two Crore Thirty-five Lakh Eighty-Nine Thousand Two Hundred Sixty-Three and Seven Paise only)						

Compensatory Afforestation

Sl. No.	Details of CA	Area proposed for CA (in ha)	Name of Forest Division	Total Financial Outlay for CAScheme (Rs.)
1.	Pauri Comptt. No., 6a, 6b, 7 & 8 and East Ameli Comptt. No. 25	48.35	Garhwal Forest Division	2,16,99,045/-
Total:		48.35		2,16,99,045/-
(Rupees Two Crore Sixteen Lakh Ninety-Nine Thousand Forty-Five only.)				

8. The certificate of District Magistrate w.r.t Forest Right Act, 2006 is provided.
9. The details of employment generation as provided at para E in Part I is as under:
 - b. Permanent: 55
 - b. Temporary: 4500 mandays
10. The cost benefit analysis is submitted.
11. The proposal was previously discussed in the FRCM held on 23.12.2022 wherein the information on few points was sought. After which the reply submitted by the State Government vide letter dt. 27.05.2023. On perusal of the same few observations were also made and the same were conveyed vide letter dt. 14.06.2023.
12. The reply to this office EDS letter dt. 14.06.2023 has been submitted by the APCCF cum Nodal Officer, U.K. vide letter dt. 22.09.2023 and 04.10.2023, details are given as under:

Sr. No.	Information sought	Reply Received															
1.	In compliance to the point no. 3 of the EDS although the area required for muck dumping has now been reduced to 8.5 ha from 18.609 ha. However, the same appears to be on a very higher side. Hence, it is requested to minimize the requirement of the forest area and select non-forest land for the purpose of muck dumping. Also, the details of the total muck likely to be generated and the details of the muck dumping sites in non-forest area where the muck would be deposited after reduction of forest area for muck dumping is required to be provided by the State Government.	<p>प्रयोक्ता एजेन्सी द्वारा मलवा निस्तान्तरण हेतु चयनित वन क्षेत्र 18.609 हे० को शून्य करते हुये उक्त प्रयोजन हेतु गैर वन भूमि का चयन किया गया है। संशोधित प्रस्तावित विवरण निम्नानुसार है:-</p> <table border="1"> <thead> <tr> <th>कं० सं०</th> <th>वन का प्रकार</th> <th>संशोधित क्षेत्रफल</th> </tr> </thead> <tbody> <tr> <td>1</td> <td>आरक्षित वन</td> <td>13.147</td> </tr> <tr> <td>2</td> <td>सिविल सोयम</td> <td>9.150</td> </tr> <tr> <td>3</td> <td>वन पंचायत</td> <td>1.17</td> </tr> <tr> <td></td> <td>कुल योग</td> <td>23.467 हे०</td> </tr> </tbody> </table> <p>उक्त के अतिरिक्त हस्तान्तरित की जाने वाली वन भूमि 23.467 हे० की एवज में क्षतिपूर्क वृक्षारोपण हेतु आवश्यक 48.35 हे० अवनत वन भूमि की वृक्षारोपण योजना संलग्न कर प्रेषित है।</p>	कं० सं०	वन का प्रकार	संशोधित क्षेत्रफल	1	आरक्षित वन	13.147	2	सिविल सोयम	9.150	3	वन पंचायत	1.17		कुल योग	23.467 हे०
कं० सं०	वन का प्रकार	संशोधित क्षेत्रफल															
1	आरक्षित वन	13.147															
2	सिविल सोयम	9.150															
3	वन पंचायत	1.17															
	कुल योग	23.467 हे०															
2.	The reclamation plan provided in response to the point no. 4 of the EDS is incomplete as it provides details of only one measure i.e plantation. Hence, the State	बिन्दु संख्या 02 के क्रम में वन संरक्षक, शिवालिक वृत्त के उपरोक्त पत्र द्वारा अवगत कराया गया है कि Bio Engineering Measures के अनुसार मलवा निस्तारण															

Sr. No.	Information sought	Reply Received
	Government is requested to submit the reclamation plan with all necessary bio-engineering measures for phase wise reclamation and stabilization of the muck disposal sites.	हेतु चयनित स्थल का चरणबद्ध पुनर्गठन योजना (Reclamation Plan) तैयार कर प्रेषित है।

13. Vide APCCF cum Nodal Officer, U.K. letter dt.22.09.2023 and 04.10.2023, it is submitted that earlier the muck dumping was proposed in forest area which has now been removed and non-forest land for this purpose has been selected. The detail of revised area after removing the forest area which was proposed for muck dumping are as under:

क्र० सं०	भूमि का प्रकार	क्षेत्रफल	कुल वन प्रस्ताव क्षेत्रफल हे० में
1	आरक्षित वन	13.147	13.147
2	सिविल सोयम	9.18	9.18
3	वन पंचायत	1.170	1.170
	कुल योग		23.467 हे०

14. The area in the proposal has been revised by reducing it to 23.467 ha instead of previously proposed 42.076 ha. The proposal is decided to be discussed in the REC meeting.

Discussion:-

The proposal was discussed in detail in the meeting. The committee was apprised that the case was earlier discussed in the meeting of FRCM held on 23.12.2022, wherein the major observation was raised to remove 18.609 ha forest area selected for muck dumping and select non-forest land for this purpose. Now the reply has been submitted that the area has been replaced by non-forest land and accordingly revised proposal has been submitted. It is noted that now 23.467 hectares of forest land is proposed for diversion instead of previously proposed 42.076 hectares forest area. In light of the details of revised proposal submitted by the State Government, the committee reviewed the proposal in all aspect and found justifiable.

Decision of REC:

After detailed discussion on various aspects of the proposal, the REC decided to accord in-principle approval for diversion of forest land with additional condition that felling of trees will be minimized as per the actual requirement out of total trees falling in RoW.

8B/UCP/06/76/2022/FC

Diversion of 4.22 ha of forest land for construction of Sahastradhara to Naliwala new Motor Road in favour of PMGSY, within the jurisdiction of Mussoorie Forest Division, District Dehradun, Uttarakhand.

The details of the proposal are as under:

1. The proposal has been signed and recommended by all the concerned authorities in the part I, II, III, IV & V of the proposal. In the part II, III, IV and V of the proposal. **no specific** comments have been recorded by the concerned authorities.
2. As per the site inspection report of the concerned DCF having territorial jurisdiction over the proposed forest land violation of Forest (Conservation) Act, 1980 **is not reported**.
3. As per the part II of the proposal, the proposed forest patch is **not a part** of any National Park, Wildlife Sanctuary, Biosphere Reserve, Tiger Reserve, Elephant Reserve, Wildlife Migration Corridor etc. The proposed area **falls** within eco-sensitive zone of any protected area.
4. Rare/endangered/unique species of flora and fauna does not found in the area .
5. As per the part II of the proposal, the proposed forest patches are **not located** in the area having protected archaeological/heritage site/defence establishment or any other important monument.
6. The justification for the requirement of forest land for locating the project in forest area has been provided.
7. The detail of forest area and number of trees affected is as under:

Sl. No	Administrative Unit	Area proposed for diversion				Details of tree proposed for affected	
		Civil Soyam land (ha.)	Reserve Forest area (ha.)	Village Forest (ha.)	Total Area (ha.)	Crown density/ Eco Class of forest land	No. of plants required to be affected (As per Part-II)
1.	Mussoorie Forest Division	-	4.22	-	4.22	0.5, V	688 trees including 56 saplings
Total:		-	4.22	-	4.22		688 trees including 56 saplings

Net Present Value

Sl. No.	Name of Forest Division	Forest Area (in ha.)	NPV Rate (in Rs per ha)	Crown Density	Eco-Class	Total (Rs.)
1.	Mussoorie Forest Division	4.22	12,92,850/-	0.5	V	54,55,827/-
Total:-						54,55,827/-
(Rupees Fifty-Four Lakh Fifty-Five Thousand Eight Hundred Twenty-Seven Only)						

Compensatory Afforestation

Sl. No.	Details of CA	CA proposed area (in ha)	Name of Forest Division	Total Financial Outlay for CA Scheme (Rs.)
1.	Motidhar Compartment No. 5A	8.44	Mussoorie Forest Division	34,43,453/-
Total:		8.44		34,43,453/-
(Rupees Thirty-Four Lakh Forty-Three Thousand Four Hundred Fifty-Three Only.)				

8. The certificate of the District Magistrate w.r.t Forest Right Act, 2006 is provided.
9. As per GIS-DSS analysis the area proposed for CA, although the area is open forest but the same is having rare forest type and polygon touches "Mussoorie WLS".
10. The details of employment proposed to be generated:-
 - (a) Regular-0 mandays
 - (b) Temporary-10000 man days.
11. The cost benefit analysis is not required.
12. Earlier a proposal (FP/UK/Road/13657/2015) for diversion of 9.194 ha area to connect village Naliwala was submitted by the State Govt. The proposal was discussed in the REC meeting held on 26.11.2020. As per minutes of the meeting "DFO Mussoorie informed that there is no such need for the construction of the road from Sahastradhara to Naliwala as the village Naliwala can easily be connected from the upper side in 2-3 km length with an already existing road. As these types of proposals are potentially disturbing the aquifers of the vicinity, therefore should be avoided. After detailed discussion on various aspects of the proposal, the REC decided to reject the proposal and directed DFO to inspect and explore the alternate to connect villages from already existing road on the upper side with shorter distance and accordingly user agency will upload the revised proposal".
13. The reply to the information sought vide letter dt. 09.12.2022 has been submitted by the APCCF-cum-Nodal Officer vide letter dt. 08.09.2023. Details of which are as under:

Information sought by this office

पूर्व में राज्य सरकार द्वारा ग्राम नालीवाला को जोड़ने हेतु 9.194 हेक्टेयर वन भूमि के डायवर्जन हेतु प्रस्ताव संख्या FP/UK / ROAD/13657/2015 प्रस्तुत किया गया था, जिस पर दिनांक 25 11.2020 को आयोजित आर०ई०सी० की बैठक में चर्चा की गई थी। बैठक में डीएफओ मसूरी द्वारा सूचित किया गया था कि सहस्रधारा से नालीवाला तक सड़क निर्माण की आवश्यकता नहीं है क्योंकि पहले से मौजूद सड़क से 2-3 किमी लंबाई में ग्राम नालीवाला को ऊपरी तरफ से आसानी से जोड़ा जा सकता है। इसलिए, आर०ई०सी० ने प्रस्ताव को अस्वीकार /

निरस्त करने का निर्णय लिया और ग्राम को पहले से मौजूद सड़क से जोड़ने के लिए वैकल्पिक निरीक्षण खोजने का निर्देश दिया तथा तदनुसार संशोधित) प्रस्ताव अपलोड करने का निर्देशित किया ।

अब, संशोधित प्रस्ताव प्रस्तुत किया गया है परन्तु अस्वीकृत प्रस्ताव और आर०ई०सी० निर्देश के मद्देनजर इस प्रस्ताव के औचित्य के बारे में जानकारी प्रस्तुत नहीं की गई है। और KML फाइल के अवलोकन पर यह ज्ञात हुआ है कि 688 वृक्षों की कटाई की अनुमति के साथ घने आरक्षित वन क्षेत्र को खंडित करते हुए पूर्णतः नए संरक्षण के लिए संशोधित प्रस्ताव प्रस्तुत किया गया है। ग्राम के पास मौजूदा सड़क स्पष्ट रूप से दिखाई दे रही है परन्तु आर०ई०सी० द्वारा निर्देशानुसार उसका उपयोग नहीं किया गया है।

राज्य सरकार से अनुरोध है कि आर०ई०सी० की बैठक दिनांक 26.11.2020 में आर०ई०सी० द्वारा दिये गये निर्देशानुसार पहले से मौजूद मार्ग (जो कि के०एमएल फाइल में स्पष्ट है) से जोड़ने हेतु संशोधित प्रस्ताव इस कार्यालय में प्रस्तुत करने का कष्ट करें।

Reply received

भारत सरकार के उपर्युक्त सन्दर्भित पत्र ग्राम नालीवाला के पास मौजूदा सड़क का उपयोग कर संशोधित प्रस्ताव उपलब्ध कराने के निर्देश दिये गये हैं। भारत सरकार के निर्देशों के अनुपालन में प्रस्ताव विभाग द्वारा नालीवाला ग्राम को फॉरेस्ट चौकी नाली से होते हुए ऊपरी मार्ग होते नये संरक्षण तैयार किया गया जिसकी लम्बाई 4.10 कि०मी० आ रही है। प्रस्तावित संरक्षण (संरक्षण 1) एवं भारत सरकार द्वारा सुझाये गये संरक्षण (संरक्षण 2) की तुलनात्मक सूचना निम्नवत है-

क्र०सं०	विवरण	संरक्षण-1	संरक्षण - 2
1.	मोटर मार्ग की लम्बाई	5.5 कि०मी०.	4.1 कि०मी०
2.	मोटर मार्ग के निर्माण हेतु वांछित क्षेत्रफल		
	आरक्षित वन भूमि	4.22 हे०	2.31 हे०
	नाप भूमि	0.36 हे०	0.80 हे०
	कुल योग	4.58 हे०	3.10 हे०
3.	प्रभावित होने वाले वृक्षों की संख्या	688, जिसमें 101 बांज प्रजाति के वृक्ष हैं।	918, जिसमें 614 बांज प्रजाति के वृक्ष हैं।

प्रभागीय वनाधिकारी द्वारा अवगत कराया गया है कि उनके द्वारा स्वयं उक्त संरक्षण का स्थलीय निरीक्षण किया गया, जिसमें पाया गया है कि समरेखण 2 में अधिक सघन वन है, जिसमें मूलतः बांज प्रजाति के वृक्ष हैं। साथ ही उपरोक्त तुलनात्मक विवरण से भी स्पष्ट है कि समरेखण 2 में बहुत अधिक वृक्ष प्रभावित हो रहे हैं, जो कि पर्यावरणीय दृष्टिकोण से उचित प्रतीत नहीं होता है।

अतः वन संरक्षक, यमुना वृत्त, देहरादून द्वारा प्रेषित आख्या के क्रम में प्रश्नगत प्रकरण पर वन संरक्षण अधिनियम, 1980 के तहत यथोचित कार्यवाही किये जाने पर विचार करने का कष्ट करें।

14. As the proposal is part of actual proposal of 9.194 ha which was rejected by the REC and the current proposal is prepared as per the direction of REC, the reply submitted by the State Government the proposal is decided to be discussed before the REC.

Discussion:-

The proposal was discussed in detail in the meeting. Earlier, a proposal seeking approval under FC Act, 1980 for construction of Shastradhara(Karligad) to Naliwala motor road (online no. FP/UK/Road/13657/2015) for diversion of 9.194 hectares of forest land affecting 1890 trees (879 saplings included) was submitted which was discussed in the REC meeting held on 26.11.2020. The committee was further apprised that in that REC meeting the DFO Mussoorie informed that there is no such need for the construction of the road from Sahastradhara to Naliwala as the village Naliwala can easily be connected from the upper side in 2-3 km length with an already existing road. as these types of proposals are potentially disturbing the aquifers of the vicinity, therefore should be avoided. Therefore, the REC rejected the proposal and directed DFO to inspect and explore the alternate to connect villages from already existing road on the upper side with shorter distance and accordingly user agency was directed to upload the revised proposal. It was noted that as per the directions given by the REC, the proposal for "Shastradharato Naliwala motor road" has now been revised and now diversion area has been reduced to 4.22 hectares of forest land affecting 688 trees (56 saplings included). The committee reviewed the proposal in detail and found much feasible and justifiable.

Decision of REC:

After detailed discussion on various aspects of the proposal, the REC decided to accord in-principle approval for diversion of forest land with additional condition that felling of trees will be minimized as per the actual requirement out of total trees falling in RoW.

OTHER: Additional Agenda

The Chief Conservator of Forest, Kumaon Division apprised that irregular muck dumping in the hilly terrain adversely affecting the vegetation and the river valleys is a serious issue.

Irregular muck dumping to the extent of 50-60% is observed in river valleys. adversely affecting the vegetation and ecology of the areas.

To solve the problem CCF Kumaon proposed that a committee may be constituted at the level of DFO. The committee shall consist of the concerned ACF and the officer from the user agency. The mandate of the committee shall be:

भारत सरकार
पर्यावरण, वन एवं जलवायु परिवर्तन मंत्रालय
एकीकृत क्षेत्रीय कार्यालय, देहरादून
25 सुभाष रोड, देहरादून - 248001
दूरभाष 0135-2650809
फैक्स 0135-2653010
ईमेल - moef.ddn@gov.in



GOVERNMENT OF INDIA
MINISTRY OF ENVIRONMENT, FOREST &
CLIMATE CHANGE
INTEGRATED REGIONAL OFFICE, DEHRADUN
25 SUBASH ROAD, DEHRADUN-248001
PHONE- 0135-2650809
FAX- 0135-2653010
Email- moef.ddn@gov.in

पत्र सं० 8बी/यू.सी.पी./09/21/2021/एफ.सी. (1489)

दिनांक: 02/02/2023

सेवा में,

अपर प्रमुख वन संरक्षक एवं नोडल अधिकारी
वन संरक्षण, इन्दिरानगर फार्मिस्ट कालोनी,
उत्तराखण्ड, देहरादून।

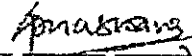
विषय: जनपद - नैनीताल में स्थापित राजकीय मेडिकल कालेज हल्द्वानी के नियंत्रणाधीन स्वामी राम
कैंसर चिकित्सालय एवं अनुसंधान संस्थान हल्द्वानी का विस्तारीकरण करते हुए " राज्य कैंसर
संस्थान" तथा संक्रमण रोग चिकित्सालय की स्थापना किये जाने हेतु 3.111 हे० (पूर्व में 4.25 हे०)
वन भूमि का प्रत्यावर्तन (online no. FP/UK/DISP/114282/2020)

सन्दर्भ: अपर प्रमुख वन संरक्षक एवं नोडल अधिकारी, वन संरक्षण, उत्तराखण्ड के पत्र सं० 1687/
FP/UK/DISP/114282/2020 दिनांक 13-01-2023
महोदय,

उपरोक्त विषय पर संदर्भित पत्र का आशय ग्रहण करते हुए मुझे आपको यह सूचित करने का निर्देश हुआ
है कि प्रस्ताव में पूर्व में इस कार्यालय के समसंख्यक पत्र दिनांक 15-12-2021 द्वारा राज्य सरकार से कुछ सूचनायें
चाही गई थी जिसका प्रतिउत्तर राज्य सरकार के संदर्भित पत्र द्वारा प्रेषित किया गया है, जोकि संतोषजनक नहीं
पाया गया है। अतः आपसे अनुरोध है कि निम्नोक्त बिन्दु पर अभिलेख/दस्तावेज़, इस कार्यालय में प्रेषित करने
का कष्ट करें:-

- 1- The State Govt is requested to incorporate the proposed activity in the area already diverted by appropriate change in layout or provide explanation as to why it cannot be done. The project authority and the concerned DFO are requested to make a detailed consolidated presentation during 1st week of February, 2023 in this office.

भवदीय


(राजेंद्र प्रकाश नरवणे) 02-02-2023
सहायक महानिरीक्षक (वन)


प्रतिलिपि सूचनार्थ एवं आवश्यक कार्यवाही हेतु:-

1. अपर मुख्य सचिव (वन) उत्तराखण्ड शासन, सुभाष रोड, देहरादून।




(राजेंद्र प्रकाश नरवणे)
सहायक महानिरीक्षक (वन)

Govt. Medical College Haldwani

For SCI 2nd Phase required Forest land 3.11-0.47=2.64 Ha



Legend

-  Green Area 0.47 Ha
-  Previous approved proposals (Red-4.0 Ha, Blue-1.702 Ha, Pink-1.75 Ha)
-  Proposed Forest Land (3.11 Ha Yellow)

कार्यालय प्रभागीय वनाधिकारी, पिथौरागढ़ वन प्रभाग, पिथौरागढ़।

E-mail: dfopithoragarh@rediffmail.com, Fax/ 05964-225234

पत्रांक 3609 /12-1 दिनांक, पिथौरागढ़, 22 दिसम्बर, 2025।

सेवा में,

प्राचार्य
राजकीय मेडिकल कालेज
हल्द्वानी।

विषय:- जनपद नैनीताल में स्थापित राजकीय मेडिकल कालेज हल्द्वानी के नियंत्रणाधीन स्वामी राम कैंसर चिकित्सालय एवं अनुसंधान संस्थान हल्द्वानी का विस्तारीकरण करते हुये "राज्य कैंसर संस्थान" की स्थापना किये जाने हेतु 2.64 हे० (पूर्व में 4.25 हे०) वन भूमि का प्रत्यावर्तन ऑनलाईन प्रस्ताव संख्या-FP/UK/DISP/114282/2020।

सन्दर्भ:- आपका पत्रांक 4761/जीएमसी/एल-1/मूनि, दिनांक 18.11.2025।

महोदय

उपरोक्त विषयक सन्दर्भित पत्र के क्रम में अवगत कराना है कि ऑनलाईन प्रस्तावों (1-FP/UK DISP/48845/2020 (4.0 Ha), 2-FP/UK/ROAD/48706/2020 (1.702 Ha) 3- FP/UK/DISP/48848 2020 (1.75 Ha)) हेतु कुल हस्तांतरित 7.452 हे० वन भूमि के सापेक्ष ग्राम- छारछुम, तहसील- धारचूला जिला पिथौरागढ़ में कुल 14.902 हे० सिविल भूमि क्षतिपूरक वृक्षारोपण हेतु चयनित की गयी थी।

उक्त चयनित क्षतिपूरक वृक्षारोपण स्थल में वर्तमान तक वृक्षारोपण कार्य नहीं किया गया है। आगामी वर्ष के कैंम्पा ए०पी०ओ० अंतर्गत उक्त क्षतिपूरक वृक्षारोपण स्थल में वृक्षारोपण कार्य प्रस्तावित किया जा रहा है। अतः सूचनार्थ एवं आवश्यक कार्यवाही हेतु प्रेषित है।

(आशुतोष सिंह)

प्रभागीय वनाधिकारी,

पिथौरागढ़ वन प्रभाग, पिथौरागढ़।

संख्या- /12-1 दिनांकित।

प्रतिलिपि:- प्रभागीय वनाधिकारी, तराई केन्द्रीय वन प्रभाग, रुद्रपुर को सूचनार्थ प्रेषित।

(आशुतोष सिंह)

प्रभागीय वनाधिकारी,

पिथौरागढ़ वन प्रभाग, पिथौरागढ़।


- (i) To check the feasibility of Muck Dumping plan prior to submission to the State Government.
- (ii) To prepare muck stabilization plan.
- (iii) To monitor the muck dumping and take quick action to prevent irregular muck dumping.

The CCF Kumaon also suggested the proposals in sensitive areas shall have plans for soil and moisture conservation and Wild Life Mitigation.

Decision of REC:

The REC accepted the suggestion and it was decided that the State Government shall make institutional mechanism as per the suggestions mentioned above.

The meeting ended with thanks to the members and other participants.


(Dr. Yogesh Gairola)
Technical Officer (Forestry)

कायालय प्राचार्य, राजकीय मेडिकल कॉलेज हल्द्वानी (नैनीताल)

Telephone: 05946-282824,255255

Fax:05946-282578

Website: www.gmachld.com www.gmchld.org

email: principal-gmachld-uk@gov.in

पत्रांक- 10851/जीएमसी/एल-1/भूमि

दिनांक- 17.05.2025

सेवा में,

प्रभागीय वनाधिकारी,
तराई केन्द्रीय वन प्रभाग
रुद्रपुर (जिला-उधम सिंह नगर)

तराई केन्द्रीय वन प्रभाग
पंजी सं०... 9360...
पत्रावली सं०... 12...
दिनांक 26/5/25

विषय: जनपद- नैनीताल के अन्तर्गत हल्द्वानी में राजकीय मेडिकल कालेज हल्द्वानी के अधीन पूर्व से निर्मित स्वामी राम कैंसर चिकित्सालय एवं अनुसंधान केन्द्र परिसर की 1.75 हे० वन भूमि के नियमितकरण हेतु प्रत्यावर्तन का प्रस्ताव संख्या- FP/UK/DISP/48848/2020 की अनुपालना रिपोर्ट।

संदर्भ: एम०ओ०ई०एफ०सी०सी०, क्षेत्रीय कार्यालय, देहरादून के पत्रांक-8बी/यू.सी.पी./09/130/2020/863, दिनांकित 22.09.2022 के क्रम में।

महोदय,

राजकीय मेडिकल कालेज हल्द्वानी को पूर्व में निर्मित स्वामी राम कैंसर चिकित्सालय एवं अनुसंधान केन्द्र हल्द्वानी की 1.75 हे० वन भूमि के नियमितकरण हेतु प्रत्यावर्तन प्रस्ताव पर क्षेत्रीय कार्यालय, एम०ओ०ई०एफ०सी०सी०, देहरादून द्वारा उपरोक्त संदर्भित पत्र के माध्यम प्रदान की गयी विधिवत स्वीकृति के सापेक्ष बिन्दुवार अनुपालना रिपोर्ट ई-पोर्टल पर अपलोड करने हेतु प्रस्तुत है-

1	वन भूमि की विधिक परिस्थिति अपरिवर्तित रहेगी।	प्रयोक्ता अभिकरण द्वारा अनुपालन सुनिश्चित किया जायेगा।
2	परियोजना के लिए आवश्यक गैर-वानिकी भूमि प्रयोक्ता अभिकरण को सौंपने के बाद ही वन भूमि सौंपी जाएगी।	वन विभाग द्वारा अनुपालन सुनिश्चित किया जायेगा।
3	प्रतिपूरक वनीकरण (क) वन विभाग द्वारा प्रयोक्ता अभिकरण की लागत पर 3.5 हे० ग्राम छारछुम खसरा सं० 873 एवं 1267 सिविल सोयम भूमि में प्रतिपूरक वनीकरण किया जाएगा। जहां तक व्यावहारिक हो, स्थानीय स्वदेशी प्रजातियों को लगाया जाए तथा प्रजातियों की एकल प्लांटेशन से बचा जाये। (ख) क्षतिपूरक वनीकरण के उद्देश्य से उक्त भूमि वन विभाग को हस्तांतरित कर दी गयी है तथा प्रभागीय वनाधिकारी द्वारा अवगत कराया गया है कि "सन् 1893 के राजपत्र के अनुसार यह भूमि संरक्षित वन क्षेत्र है तथा उक्त भूमि का अमल दरामद राजस्व विभाग से वन विभाग के पक्ष में कर दिया गया है एवं इसकी वर्तमान स्थिति संरक्षित वन की है। इस हेतु इस भूमि को पृथक से संरक्षित वन क्षेत्र घोषित किये जाने की आवश्यकता नहीं है" अतः राज्य सरकार उक्त भूमि जो अब वन विभाग के पक्ष में हस्तांतरित कर दी गयी है को अपनी कार्य योजना में शामिल करना सुनिश्चित करें। (ग) प्रत्यावर्तित किए जाने वाले क्षेत्र की के०एम०एल फाईल, क्षतिपूर्ति वृक्षारोपण क्षेत्र, प्रस्तावित एस०एम०सी कार्य, प्रस्तावित कैचमेंट एरिया ट्रीटमेंट क्षेत्र और डब्ल्यू०एल०एम०पी क्षेत्र को राज्य सरकार द्वारा अपने स्तर पर कार्य अनुमति जारी करने से पहले सभी आवश्यक विवरणों के साथ ई-ग्रीन वॉच पोर्टल पर अपलोड किया जाएगा।	वन विभाग द्वारा अनुपालन सुनिश्चित किया जायेगा। वन विभाग द्वारा अनुपालन सुनिश्चित किया जायेगा।
4	वन अधिकार अधिनियम, 2006 का पूर्ण अनुपालन संबंधित जिला कलेक्टर द्वारा जारी प्रमाण पत्र से सुनिश्चित किया जाएगा।	वन विभाग द्वारा अनुपालन सुनिश्चित किया जायेगा।
5	प्रयोक्ता अभिकरण प्रत्यावर्तित वन भूमि में प्रस्ताव के अनुसार किसी भी प्रकार के वृक्ष नहीं काटे जायेंगे।	प्रयोक्ता अभिकरण द्वारा अनुपालन सुनिश्चित किया जायेगा।
6	परियोजना के तहत प्रयोक्ता अभिकरण से प्राप्त धन केवल ई-पोर्टल (https://parivesh-nicin/) के माध्यम से क्षतिपूरक वनीकरण कोष प्रबंधन और योजना प्राधिकरण फंड में स्थानांतरित / जमा किए जाएंगे।	वन विभाग द्वारा अनुपालन सुनिश्चित किया जायेगा।

7.	एफआरए, 2006 का पूर्ण अनुपालन संबंधित जिला कलेक्टर से निर्धारित प्रमाण पत्र के माध्यम से सुनिश्चित किया जाएगा।	प्रयोक्ता अभिकरण द्वारा अनुपालन सुनिश्चित किया जायेगा।
8.	पर्यावरण (संरक्षण) अधिनियम, 1986 के प्रावधानों के अनुसार, उपयोगकर्ता अभिकरण पर्यावरणीय स्वीकृति यदि लागू हो प्राप्त करेगा।	वन विभाग द्वारा अनुपालन सुनिश्चित किया जायेगा।
9.	केंद्र सरकार की पूर्वानुमति के बिना प्रस्ताव का ले- आउट प्लान नहीं बदला जाएगा।	प्रयोक्ता अभिकरण द्वारा अनुपालन सुनिश्चित किया जायेगा।
10.	वन भूमि पर कोई भी श्रमिक शिविर स्थापित नहीं किया जाएगा।	प्रयोक्ता अभिकरण द्वारा अनुपालन सुनिश्चित किया जायेगा।
11.	प्रयोक्ता अभिकरण द्वारा मजदूरों को राज्तीय वन विभाग अथवा वन विकास निगम अथवा वैकल्पिक ईंधन के किसी अन्य कानूनी स्रोत से पर्याप्त लकड़ी, विशेषतः वैकल्पिक ईंधन दिया जाएगा।	प्रयोक्ता अभिकरण द्वारा अनुपालन सुनिश्चित किया जायेगा।
12.	संबंधित वन मंडल अधिकारी के निर्देशानुसार, प्रत्यावर्तित वन भूमि की सीमा को परियोजना लागत पर आर.सी.सी. पिलर्स द्वारा सीमांकन किया जाएगा। जिस पर Forward Backward bearings अंकित हों।	वन विभाग द्वारा अनुपालन सुनिश्चित किया जायेगा।
13.	परियोजना कार्य के निष्पादन के लिए निर्माण सामग्री के परिवहन के लिए वन क्षेत्र के अंदर कोई अतिरिक्त या नया मार्ग नहीं बनाया जाएगा।	वन विभाग द्वारा अनुपालन सुनिश्चित किया जायेगा।
14.	वन भूमि का उपयोग परियोजना के प्रस्ताव में विनिर्दिष्ट प्रयोजनों के अतिरिक्त अन्य किसी प्रयोजन हेतु नहीं किया जाएगा।	प्रयोक्ता अभिकरण द्वारा अनुपालन सुनिश्चित किया जायेगा।
15.	केंद्र सरकार की पूर्वानुमति के बिना प्रत्यावर्तन हेतु प्रस्तावित वन भूमि किसी भी परिस्थिति में किसी भी अन्य एजेंसियों, विभाग अथवा व्यक्ति को हस्तांतरित नहीं की जाएगी।	प्रयोक्ता अभिकरण द्वारा अनुपालन सुनिश्चित किया जायेगा।
16.	इनमें से किसी भी शर्त का उल्लंघन वन (संरक्षण) अधिनियम, 1980 का उल्लंघन होगा एवं पर्यावरण, वन एवं जलवायु परिवर्तन मंत्रालय के दिशानिर्देश फाईल संख्या 11-42/2017-FC दिनांक 29.01.2018 के अनुसार उस पर कार्रवाई होगी।	प्रयोक्ता अभिकरण द्वारा अनुपालन सुनिश्चित किया जायेगा।
17.	पर्यावरण, वन एवं जलवायु परिवर्तन मंत्रालय द्वारा वन एवं वन्यजीवों के संरक्षण व विकास के हित में समय-समय पर निर्धारित शर्तें लागू होंगी।	वन विभाग द्वारा अनुपालन सुनिश्चित किया जायेगा।
18.	प्रयोक्ता अभिकरण मलवा निस्तारण योजना के अनुसार पूर्वविदिष्ट स्थलों पर इस प्रकार मलवे का निस्तारण करेगा कि वह अनावश्यक रूप से तय सीमा से नीचे न गिरे। किसी भी प्रकार से मलवा निस्तारण वन भूमि पर नहीं किया जायेगा।	वन विभाग द्वारा अनुपालन सुनिश्चित किया जायेगा।
19.	यदि कोई अन्य सम्बन्धित अधिनियम / अनुच्छेद / नियम / न्यायालय आदेश / अनुदेश आदि इस प्रस्ताव पर लागू होते हैं तो उनके अधीन जरूरी अनुमति लेना राज्य सरकार / प्रयोक्त एजेंसी की जिम्मेवारी होगी।	प्रयोक्ता अभिकरण द्वारा अनुपालन सुनिश्चित किया जायेगा।
20.	अनुपालना रिपोर्ट ई-पोर्टल (https://parivesh.nic/in/) पर अपलोड की जाएगी।	प्रयोक्ता अभिकरण द्वारा अनुपालन सुनिश्चित किया जायेगा।

उक्त स्वीकृति के क्रम में नियमानुसार ई-पोर्टल (<http://parivesh.nic/in/>) पर अपलोड करने हेतु अनुपालना रिपोर्ट प्रस्तुत है।

भवदीय,

(डॉ० अरुण जोशी)

राजकीय मेडिकल कालेज, हल्द्वानी

पत्रांक: 10851 / (1) उक्त दिनांकित।

प्रतिलिपि: निम्नलिखित को सूचनार्थ प्रेषित—

1. वन संरक्षक, पश्चिमी वृत्त, अरण्य भवन, रामपुर रोड़ हल्द्वानी।
2. निदेशक, राज्य कैसर संस्थान, हल्द्वानी।

(डॉ० अरुण जोशी)

राजकीय मेडिकल कालेज, हल्द्वानी।

कार्यालय प्राचार्य, राजकीय मेडिकल कॉलेज हल्द्वानी (नैनीताल)

Telephone: 05946-282824,255255

Fax:05946-282578

Website: www.gmachld.com www.gmchld.org

email: principal-gmachld-uk@gov.in

पत्रांक-10849/जीएमसी/एल-1/भूमि

दिनांक- 17.05.2025

सेवा में,

प्रभागीय वनाधिकारी,
तराई केन्द्रीय वन प्रभाग
रुद्रपुर (जिला-उधम सिंह नगर)

तराई केन्द्रीय वन प्रभाग
पत्रांक सं०...9361...
पत्रावली सं०...12-1...
दिनांक...26/5/25

विषय: जनपद- नैनीताल में स्थापित राजकीय मेडिकल कालेज हल्द्वानी के सम्बद्ध चिकित्सालयों एवं अन्य स्थापित संस्थानों को एकीकृत परिसर बनाये जाने हेतु पूर्व से निर्मित सड़क की 1.702 हे० वन भूमि के नियमितिकरण हेतु प्रत्यावर्तन का प्रस्ताव संख्या- FP/UK/ROAD/48706/2020 की अनुपालना रिपोर्ट।

संदर्भ: एम०ओ०ई०एफ०सी०सी०, क्षेत्रीय कार्यालय, देहरादून के पत्रांक-8बी/यू.सी.पी./06/127/2020/1218, दिनांकित 14.12.2022 के क्रम में।

महोदय,

राजकीय मेडिकल कालेज हल्द्वानी को पूर्व निर्मित सड़क की 1.702 हे० वन भूमि के नियमितिकरण हेतु प्रत्यावर्तन प्रस्ताव पर क्षेत्रीय कार्यालय, एम०ओ०ई०एफ०सी०सी०, देहरादून द्वारा उपरोक्त संदर्भित पत्र के माध्यम प्रदान की गयी विधिवत स्वीकृति के सापेक्ष बिन्दुवार अनुपालना रिपोर्ट ई-पोर्टल पर अपलोड करने हेतु प्रस्तुत है-

1	वन भूमि की विधिक परिस्थिति अपरिवर्तित रहेगी।	प्रयोक्ता अभिकरण द्वारा अनुपालन सुनिश्चित किया जायेगा।
2	परियोजना के लिए आवश्यक गैर-बानिकी भूमि प्रयोक्ता अभिकरण द्वारा सौंपने के बाद ही वन भूमि सौंपी जाएगी।	वन विभाग द्वारा अनुपालन सुनिश्चित किया जायेगा।
3	प्रतिपूरक वनीकरण (क) वन विभाग द्वारा प्रयोक्ता अभिकरण की लागत पर 3.404 ग्राम छारछुम खसरा सं० 873 एवं 1267 में प्रतिपूरक वनीकरण किया जाएगा। जहां तक व्यावहारिक हो, स्थानीय स्वदेशी प्रजातियों को लगाया जाए तथा प्रजातियों की एकल प्लांटेशन से बचा जाये। (ख) क्षतिपूरक वनीकरण के उद्देश्य से उक्त भूमि वन विभाग को हस्तांतरित कर दी गयी है तथा अवगत कराया गया है कि "1893 राजपत्र के अनुसार यह भूमि संरक्षित वन क्षेत्र है तथा उक्त भूमि का अमल दरामद राजस्व विभाग से वन विभाग के पक्ष में कर दिया गया है एवं इसकी वर्तमान स्थिति संरक्षित वन की है" अतः राज्य सरकार उक्त भूमि जो अब वन विभाग के पक्ष में हस्तांतरित कर दी गयी है को अपनी कार्य योजना में शामिल करना सुनिश्चित करें। (ग) प्रत्यावर्तित किए जाने वाले क्षेत्र की के०एम०एल फाईल, क्षतिपूर्ति वृक्षारोपण क्षेत्र, प्रस्तावित एस०एम०सी कार्य, प्रस्तावित कैचमेंट एरिया ट्रीटमेंट क्षेत्र और डब्ल्यू०एल०एम०पी क्षेत्र को राज्य सरकार द्वारा अपने स्तर पर कार्य अनुमति जारी करने से पहले सभी आवश्यक विवरणों के साथ ई-ग्रीन वॉच पोर्टल पर अपलोड किया जाएगा।	वन विभाग द्वारा अनुपालन सुनिश्चित किया जायेगा।
4	वन अधिकार अधिनियम, 2006 का पूर्ण अनुपालन संबंधित जिला कलेक्टर द्वारा जारी प्रमाण पत्र से सुनिश्चित किया जाएगा	वन विभाग द्वारा अनुपालन सुनिश्चित किया जायेगा।
5	प्रयोक्ता अभिकरण प्रत्यावर्तित वन भूमि में प्रस्ताव के अनुसार किसी भी प्रकार के वृक्ष नहीं काटे जायेगे।	प्रयोक्ता अभिकरण द्वारा अनुपालन सुनिश्चित किया जायेगा।
6	प्रयोक्ता अभिकरण आईआरसी मानदंडों के अनुसार सड़क के दोनों किनारों पर पौधों की संख्या बढ़ाएगा।	प्रयोक्ता अभिकरण द्वारा अनुपालन सुनिश्चित किया जायेगा।
7	संरक्षित क्षेत्रों / वन क्षेत्रों में निश्चित दूरी पर सड़क के साथ गति विनियमन साइनेज लगाए जाएंगे।	प्रयोक्ता अभिकरण द्वारा अनुपालन सुनिश्चित किया जायेगा।

Alh

8.	पर्यावरण (संरक्षण) अधिनियम, 1986 के प्रावधानों के अनुसार, यदि आवश्यक हो तो प्रयोक्ता अभिकरण पर्यावरणीय स्वीकृति प्राप्त करेगा।	प्रयोक्ता अभिकरण द्वारा अनुपालन सुनिश्चित किया जायेगा।
9.	केंद्र सरकार की पूर्वानुमति के बिना प्रस्ताव का ले आउट प्लान नहीं बदला जाएगा।	प्रयोक्ता अभिकरण द्वारा अनुपालन सुनिश्चित किया जायेगा।
10.	वन भूमि एवं आस-पास की भूमि पर कोई भी श्रमिक शिविर स्थापित नहीं किया जाएगा।	प्रयोक्ता अभिकरण द्वारा अनुपालन सुनिश्चित किया जायेगा।
11.	प्रयोक्ता अभिकरण द्वारा मजदूरों को राज्तीय वन विभाग अथवा वन विकास निगम अथवा वैकल्पिक ईंधन के किसी अन्य कानूनी स्रोत से पर्याप्त लकड़ी, विशेषतः वैकल्पिक ईंधन दिया जाएगा।	प्रयोक्ता अभिकरण द्वारा अनुपालन सुनिश्चित किया जायेगा।
12.	संबंधित प्रभागीय वनाधिकारी के निर्देशानुसार, प्रत्यावर्तित वन भूमि की सीमा को परियोजना लागत पर आर.सी.सी. पिलर्स द्वारा सीमांकन किया जाएगा। जिस पर Forward / Backward bearings अंकित हों।	प्रयोक्ता अभिकरण द्वारा अनुपालन सुनिश्चित किया जायेगा।
13.	परियोजना कार्य के निष्पादन हेतु निर्माण सामग्री के परिवहन के लिए वन क्षेत्र के अंदर कोई अतिरिक्त या नया मार्ग नहीं बनाया जाएगा।	प्रयोक्ता अभिकरण द्वारा अनुपालन सुनिश्चित किया जायेगा।
14.	वन भूमि का उपयोग परियोजना के प्रस्ताव में विनिर्दिष्ट प्रयोजनों के अतिरिक्त अन्य किसी प्रयोजन हेतु नहीं किया जाएगा।	प्रयोक्ता अभिकरण द्वारा अनुपालन सुनिश्चित किया जायेगा।
15.	केंद्र सरकार की पूर्वानुमति के बिना प्रत्यावर्तन हेतु प्रस्तावित वन भूमि किसी भी परिस्थिति में किसी भी अन्य एजेंसियों, विभाग अथवा व्यक्ति को हस्तांतरित नहीं की जाएगी।	प्रयोक्ता अभिकरण द्वारा अनुपालन सुनिश्चित किया जायेगा।
16.	प्रयोक्ता अभिकरण मलवा निस्तारण योजना के अनुसार पूर्वविर्दिष्ट स्थलों पर इस प्रकार मलवे का निस्तारण करेगा कि वह अनावश्यक रूप से तय सीमा से नीचे न गिरे। किसी भी प्रकार से मलवा निस्तारण वन भूमि पर नहीं किया जायेगा।	प्रयोक्ता अभिकरण द्वारा अनुपालन सुनिश्चित किया जायेगा।
17.	यदि कोई अन्य सम्बन्धित अधिनियम / अनुच्छेद / नियम / न्यायालय आदेश / अनुदेश आदि इस प्रस्ताव पर लागू होते हैं तो उनके अधीन जरूरी अनुमति लेना राज्य सरकार/प्रयोक्त एजेंसी की जिम्मेवारी होगी।	प्रयोक्ता अभिकरण द्वारा अनुपालन सुनिश्चित किया जायेगा।
18.	पर्यावरण, वन एवं जलवायु परिवर्तन मंत्रालय द्वारा वन एवं वन्यजीवों के संरक्षण व विकास के हित में समय-समय पर निर्धारित शर्तें लागू होंगी।	प्रयोक्ता अभिकरण द्वारा अनुपालन सुनिश्चित किया जायेगा।
19.	अनुपालना रिपोर्ट ई-पोर्टल (https://parivesh.nic/in/) पर अपलोड की जाएगी।	प्रयोक्ता अभिकरण द्वारा अनुपालन सुनिश्चित किया जायेगा।

उक्त स्वीकृति के क्रम में नियमानुसार ई-पोर्टल (<http://parivesh.nic/in/>) पर अपलोड करने हेतु अनुपालना रिपोर्ट प्रस्तुत है।

भवदीय,

(डॉ० अरुण जोशी)
प्राचार्य,

राजकीय मेडिकल कालेज, हल्द्वानी।

पत्रांक: 10849 / (1) उक्त दिनांकित।

प्रतिलिपि: निम्नलिखित को सूचनार्थ प्रेषित—

1. वन संरक्षक, पश्चिमी वृत्त, अरण्य भवन, रामपुर रोड़ हल्द्वानी।
2. निदेशक, राज्य कैसर संस्थान, हल्द्वानी।

(डॉ० अरुण जोशी)
प्राचार्य,

राजकीय मेडिकल कालेज, हल्द्वानी।

कायालय प्राचाय, राजकीय मेडिकल कॉलेज हल्द्वानी (नैनीताल)

Telephone: 05946-282824,255255

Fax:05946-282578

Website: www.gmachld.com www.gmchld.org

email: principal-gmachld-uk@gov.in

पत्रांक-10850/जीएमसी/एल-1/भूमि

दिनांक- 17.05.2025

सेवा में,

प्रभागीय वनाधिकारी,
तराई केन्द्रीय वन प्रभाग
रुद्रपुर (जिला-उधम सिंह नगर)

तराई केन्द्रीय वन प्रभाग
पत्री सं. 9362
पत्रावली सं. 12-1
दिनांक 26/05/2025

जनपद- नैनीताल के अन्तर्गत हल्द्वानी में राजकीय मेडिकल कॉलेज हल्द्वानी के टीचिंग चिकित्सालय डॉ० सुशीला तिवारी राजकीय चिकित्सालय परिसर की 4.00 हे० वन भूमि के नियमितकरण हेतु प्रत्यावर्तन का प्रस्ताव संख्या- FP/UK/DISP/48845/2020 की अनुपालना रिपोर्ट।

संदर्भ: एम०ओ०ई०एफ०सी०सी०, क्षेत्रीय कार्यालय, देहरादून के पत्रांक-8बी/यू.सी.पी./09/129/2020/864, दिनांकित 22.09.2022 के क्रम में।

महोदय,

राजकीय मेडिकल कॉलेज हल्द्वानी को पूर्व में निर्मित डॉ० सुशीला तिवारी राजकीय चिकित्सालय हल्द्वानी की 4.00 हे० वन भूमि के नियमितकरण हेतु प्रत्यावर्तन प्रस्ताव पर क्षेत्रीय कार्यालय, एम०ओ०ई०एफ०सी०सी०, देहरादून द्वारा उपरोक्त संदर्भित पत्र के माध्यम प्रदान की गयी विधिवत स्वीकृति के सापेक्ष बिन्दुवार अनुपालना रिपोर्ट ई-पोर्टल पर अपलोड करने हेतु प्रस्तुत है-

1	वन भूमि की विधिक परिस्थिति अपरिवर्तित रहेगी।	प्रयोक्ता अभिकरण द्वारा अनुपालन सुनिश्चित किया जायेगा।
2	परियोजना के लिए आवश्यक गैर-वानिकी भूमि प्रयोक्ता अभिकरण को सौंपने के बाद ही वन भूमि सौंपी जाएगी।	वन विभाग द्वारा अनुपालन सुनिश्चित किया जायेगा।
3	प्रतिपूरक वनीकरण (क) वन विभाग द्वारा प्रयोक्ता अभिकरण की लागत पर 8.00 हे० ग्राम छारछुम खसरा सं० 873 एवं 1267 सिविल सोयम भूमि में प्रतिपूरक वनीकरण किया जाएगा। जहां तक व्यावहारिक हो, स्थानीय स्वदेशी प्रजातियों को लगाया जाए तथा प्रजातियों की एकल प्लांटेशन से बचा जाये। (ख) क्षतिपूरक वनीकरण के उद्देश्य से उक्त भूमि वन विभाग को हस्तांतरित कर दी गयी है तथा प्रभागीय वनाधिकारी द्वारा अवगत कराया गया है कि "सन् 1893 के राजपत्र के अनुसार यह भूमि संरक्षित वन क्षेत्र है तथा उक्त भूमि का अमल दरामद राजस्व विभाग से वन विभाग के पक्ष में कर दिया गया है एवं इसकी वर्तमान स्थिति संरक्षित वन की है। इस हेतु इस भूमि को पृथक से संरक्षित वन क्षेत्र घोषित किये जाने की आवश्यकता नहीं है" अतः राज्य सरकार उक्त भूमि जो अब वन विभाग के पक्ष में हस्तांतरित कर दी गयी है को अपनी कार्य योजना में शामिल करना सुनिश्चित करें। (ग) प्रत्यावर्तित किए जाने वाले क्षेत्र की के०एम०एल फाईल, क्षतिपूर्ति वृक्षारोपण क्षेत्र, प्रस्तावित एस०एम०सी कार्य, प्रस्तावित कैचमेंट एरिया ट्रीटमेंट क्षेत्र और डब्ल्यू०एल०एम०पी क्षेत्र को राज्य सरकार द्वारा अपने स्तर पर कार्य अनुमति जारी करने से पहले सभी आवश्यक विवरणों के साथ ई-ग्रीन वॉच पोर्टल पर अपलोड किया जाएगा।	वन विभाग द्वारा अनुपालन सुनिश्चित किया जायेगा।
4	वन अधिकार अधिनियम, 2006 का पूर्ण अनुपालन संबंधित जिला कलेक्टर द्वारा जारी प्रमाण पत्र से सुनिश्चित किया जाएगा।	वन विभाग द्वारा अनुपालन सुनिश्चित किया जायेगा।
5	प्रयोक्ता अभिकरण प्रत्यावर्तित वन भूमि में प्रस्ताव के अनुसार किसी भी प्रकार के वृक्ष नहीं काटे जायेंगे।	प्रयोक्ता अभिकरण द्वारा अनुपालन सुनिश्चित किया जायेगा।
6	परियोजना के तहत प्रयोक्ता अभिकरण से प्राप्त धन केवल ई-पोर्टल (https://parivesh-nic.in/) के माध्यम से क्षतिपूरक वनीकरण कोष प्रबंधन और योजना प्राधिकरण फंड में स्थानांतरित / जमा किए जाएंगे।	वन विभाग द्वारा अनुपालन सुनिश्चित किया जायेगा।

17/5/2025.

7.	एफआरए, 2006 का पूरा अनुपालन संबंधित जिला कलेक्टर से निर्धारित प्रमाण पत्र के माध्यम से सुनिश्चित किया जाएगा।	प्रयोक्ता अभिकरण द्वारा अनुपालन सुनिश्चित किया जायेगा।
8.	पर्यावरण (संरक्षण) अधिनियम, 1986 के प्रावधानों के अनुसार, उपयोगकर्ता अभिकरण पर्यावरणीय स्वीकृति यदि लागू हो प्राप्त करेगा।	वन विभाग द्वारा अनुपालन सुनिश्चित किया जायेगा।
9.	केंद्र सरकार की पूर्वानुमति के बिना प्रस्ताव का ले आउट प्लान नहीं बदला जाएगा।	प्रयोक्ता अभिकरण द्वारा अनुपालन सुनिश्चित किया जायेगा।
10.	वन भूमि पर कोई भी श्रमिक शिविर स्थापित नहीं किया जाएगा।	प्रयोक्ता अभिकरण द्वारा अनुपालन सुनिश्चित किया जायेगा।
11.	प्रयोक्ता अभिकरण द्वारा मजदूरों को राज्तीय वन विभाग अथवा वन विकास निगम अथवा वैकल्पिक ईंधन के किसी अन्य कानूनी स्रोत से पर्याप्त लकड़ी, विशेषतः वैकल्पिक ईंधन दिया जाएगा।	प्रयोक्ता अभिकरण द्वारा अनुपालन सुनिश्चित किया जायेगा।
12.	संबंधित वन मंडल अधिकारी के निर्देशानुसार, प्रत्यावर्तित वन भूमि की सीमा को परियोजना लागत पर आर.सी.सी. पिलर्स द्वारा सीमांकन किया जाएगा। जिस पर Forward/ Backward bearings अंकित हों।	वन विभाग द्वारा अनुपालन सुनिश्चित किया जायेगा।
13.	परियोजना कार्य के निष्पादन के लिए निर्माण सामग्री के परिवहन के लिए वन क्षेत्र के अंदर कोई अतिरिक्त या नया मार्ग नहीं बनाया जाएगा।	वन विभाग द्वारा अनुपालन सुनिश्चित किया जायेगा।
14.	वन भूमि का उपयोग परियोजना के प्रस्ताव में विनिर्दिष्ट प्रयोजनों के अतिरिक्त अन्य किसी प्रयोजन हेतु नहीं किया जाएगा।	प्रयोक्ता अभिकरण द्वारा अनुपालन सुनिश्चित किया जायेगा।
15.	केंद्र सरकार की पूर्वानुमति के बिना प्रत्यावर्तन हेतु प्रस्तावित वन भूमि किसी भी परिस्थिति में किसी भी अन्य एजेंसियों, विभाग अथवा व्यक्ति को हस्तांतरित नहीं की जाएगी।	प्रयोक्ता अभिकरण द्वारा अनुपालन सुनिश्चित किया जायेगा।
16.	इनमें से किसी भी शर्त का उल्लंघन वन (संरक्षण) अधिनियम, 1980 का उल्लंघन होगा एवं पर्यावरण, वन एवं जलवायु परिवर्तन मंत्रालय के दिशानिर्देश फाईल संख्या 11-42/2017-FC दिनांक 29.01.2018 के अनुसार उस पर कार्रवाई होगी।	प्रयोक्ता अभिकरण द्वारा अनुपालन सुनिश्चित किया जायेगा।
17.	पर्यावरण, वन एवं जलवायु परिवर्तन मंत्रालय द्वारा वन एवं वन्यजीवों के संरक्षण व विकास के हित में समय-समय पर निर्धारित शर्तें लागू होंगी।	वन विभाग द्वारा अनुपालन सुनिश्चित किया जायेगा।
18.	प्रयोक्ता अभिकरण मलवा निस्तारण योजना के अनुसार पूर्वविर्दिष्ट स्थलों पर इस प्रकार मलवे का निस्तारण करेगा कि वह अनावश्यक रूप से तय सीमा से नीचे न गिरे। किसी भी प्रकार से मलवा निस्तारण वन भूमि पर नहीं किया जायेगा।	वन विभाग द्वारा अनुपालन सुनिश्चित किया जायेगा।
19.	यदि कोई अन्य सम्बन्धित अधिनियम / अनुच्छेद / नियम / न्यायालय आदेश / अनुदेश आदि इस प्रस्ताव पर लागू होते हैं तो उनके अधीन जरूरी अनुमति लेना राज्य सरकार / प्रयोक्त एजेंसी की जिम्मेवारी होगी।	प्रयोक्ता अभिकरण द्वारा अनुपालन सुनिश्चित किया जायेगा।
20.	अनुपालना रिपोर्ट ई-पोर्टल (https://parivesh.nic/in/) पर अपलोड की जाएगी।	प्रयोक्ता अभिकरण द्वारा अनुपालन सुनिश्चित किया जायेगा।

उक्त स्वीकृति के क्रम में नियमानुसार ई-पोर्टल (<http://parivesh.nic/in/>) पर अपलोड करने हेतु अनुपालना रिपोर्ट प्रस्तुत है।

भवदीय,

(डॉ० अरुण जोशी)
प्राचार्य 15/02/25

राजकीय मेडिकल कालेज, हल्द्वानी।

पत्रांक: 10850 / (1) उक्त दिनांकित।

प्रतिलिपि: निम्नलिखित को सूचनार्थ प्रेषित—

1. वन संरक्षक, पश्चिमी वृत्त, अरण्य भवन, रामपुर रोड़ हल्द्वानी।
2. निदेशक, राज्य कैंसर संस्थान, हल्द्वानी।

(डॉ० अरुण जोशी)
प्राचार्य,

राजकीय मेडिकल कालेज, हल्द्वानी।