

कार्यालय वन संरक्षक, गढ़वाल वृत्त, उत्तराखण्ड, पौड़ी

पत्रांक:- 713 / 12-1 दिनांक, पौड़ी, सितम्बर 14, 2023.
सेवा में,

अपर प्रमुख वन संरक्षक
एवं नोडल अधिकारी वन संरक्षण,
उत्तराखण्ड, देहरादून।

विषय- जनपद चमोली में अन्तर्गत राज्य योजना के अन्तर्गत डिम्बर-सुमल्टा मोटर मार्ग के किमी 0.06 से ग्राम कोलाडुंग्री तक मोटर मोटर मार्ग के निर्माण हेतु 0.861 है 0 वन भूमि का गैर वानिकी कार्य हेतु लोक निर्माण विभाग को प्रत्यावर्तन।

प्रस्ताव सं०- FP/UK/ROAD/146204/2021

सन्दर्भ- एफ०आर०सी०एम० की बैठक दिनांक 29.05.2023 का कार्यवृत्त।
महोदय,

उपरोक्त सन्दर्भित पत्र के क्रम में प्रभागीय वनाधिकारी बद्रीनाथ वन प्रभाग द्वारा अपने कार्यालय पत्रांक 1133/12-1 दिनांक 28.08.2023(संलग्न) से अवगत कराया गया है कि दिनांक 29.05.2023 को हुयी एफ०आर०सी०एम० बैठक में चाही गयी आख्या अधिशासी अभियन्ता, निर्माण खण्ड लोक निर्माण विभाग, गौचर चमोली ने अपने पत्रांक 1248/01सी० वन दिनांक 03.08.2023 से इस प्रभागीय कार्यालय को निम्नानुसार प्रेषित किया गया है:-

क्र.	भारत सरकार द्वारा चाही गयी सूचना	आख्या
1	<p>The Proposal was discussed in detail with the project proponent and the concerned DFO, It was noted that the case was also discussed in the FRCM held on 25-11-2022 Although a reply was submitted in this response, It appears that the proposal was not assessed according to the decision taken in the FRCM, During the meeting, the KML file was reviewed, and it was observed that the village is already near the existing road. If further connectivity to the village is still necessary, the State Government may propose a road from the northern side of the village, requiring lesser dense forest and affecting lesser number of tree. However, the User Agency has provided a Justification that the farmers are unwilling to give their land in the stretch, which could not be an acceptable justification for fragmenting the dense forest.</p> <p>After the discussion, it was decided that the State Government, if required, may submit the revise proposal form northern side of the village as the proposed alignment is not found to be acceptable.</p>	<p>प्रभागीय वनाधिकारी बद्रीनाथ वन प्रभाग द्वारा अपने कार्यालय पत्रांक 1133/12-1 दिनांक 28.08.2023 से एवं अधिशासी अभियन्ता, लोक निर्माण विभाग, गौचर द्वारा अवगत कराया गया है कि आपके द्वारा दिये गये सुझाव के अनुसार लाभान्वित होने वाले गांव कोलाडुंग्री को उत्तर दिशा में स्थित कर्णप्रयाग-नैनीसैण मोटर मार्ग से जोड़ने के सम्बन्ध में अवगत कराना है कि ऊपर स्थित कर्णप्रयाग नैनीसैण मोटर मार्ग से गांव को जोड़ने हेतु दो विकल्प हो सकते है के सम्बन्ध में आख्या इस कार्यालय को प्रेषित की गयी है:-</p> <p>विकल्प 1- ग्राम विडोली से- पूर्व में इस गांव से ग्राम कोलाडुंग्री को जोड़ने हेतु मोटर मार्ग की स्वीकृति मा० मुख्यमंत्री घोषणा सं० 2480/2015 के अन्तर्गत प्राप्त हुई थी, परन्तु ग्राम विडोली, जो कि पहले से ही कर्णप्रयाग-नैनीसैण मोटर मार्ग पर स्थित है द्वारा लम्बे समय तक घोर विरोध करने के कारण उक्त मार्ग का निर्माण हेतु कार्यवाही प्रारम्भ ही नहीं हो पायी। जिसके बाद क्षेत्रीय जनता के अनुरोध पर लाभान्वित होने वाले गांव कोलाडुंग्री को डिम्बर-सुमल्टा मोटर मार्ग के किमी 0.06 से जोड़ने हेतु फरवरी 2016 में स्वीकृति प्राप्त हुई, जिससे उक्त राजस्व ग्राम कोलाडुंग्री को मोटर मार्ग से समायोजित किया जा सके। अतः विडोली से लाभान्वित होने वाले गांव कोलाडुंग्री को मार्ग निर्माण करना संभव नहीं है।</p>

क्रमशः पेज 02 पर

JAIDEEP

विकल्प-2 ग्राम फलोटा से- जैसा कि डिजिटल मैप आदि में देखा जा सकता है, कि ग्राम फलोटा लाभान्वित होने वाले गांव कोलाडुंग्री के ठीक ऊपर स्थित है तथा उक्त भू-भाग का ढाल लगभग 450 है तथा यह ढाल भी बहुत कम चौड़ाई में है जो गांव कोलाडुंग्री के ऊपर अधिकतम है एवं ग्राम फलोटा तक चौड़ाई कम हो गयी है उक्त भू-भाग के दोनों ओर तीव्र ढाल वाले भू-भाग है। जिसमें मार्ग निर्माण करना ना तो आर्थिक दृष्टि से ना ही पर्यावरणीय दृष्टि से उपयुक्त है, उक्त मार्ग के प्रारम्भिक बिन्दु में ग्राम फलोटा ग्राम की सिंचित भूमि आ रही है उक्त गांव पूर्व में ही कर्णप्रयाग नैनीसैण मोटर मार्ग से जुड़ा होने के कारण ग्रामवासी अपनी भूमि देने को तैयार नहीं है, (विरोध पत्र संलग्न) आपके सुझाव के अनुसार ऊपर से उक्त मार्ग के निर्माण पर कई हेयर पिन बैड की आवश्यकता होगी, जिससे मार्ग को एक आर्म के ऊपर दूरी आर्म बनने से इस मार्ग से दोनों गांवों को सदैव खतरा बना रहेगा। अवगत कराना है कि यदि एच0पी0 बैण्ड की त्रिज्या मानकानुसार न्यूनतम 12मी0 पर मार्ग निर्माण करते है तो प्रत्येक एच0पी0 बैण्ड पर कम से कम 31.5मी0 भूभाग कटिंग के कारण प्रभावित होगा, जिसमें एक बहुत बड़ी मात्रा में मलबा निकलेगा। जिसका एक नकारात्मक प्रभाव पर्यावरण पर पड़ेगा। अतः महोदय ग्राम फलोटा की ओर से मार्ग निर्माण किया जाना संभव नहीं है।

उपरोक्त कारणों से भी क्षेत्रवासी प्रयोक्ता एजेन्सी द्वारा प्रस्तावित संरेखण पर ही स्वीकृति हेतु आग्रह कर रहे है, उक्त मोटर मार्ग के संरेखण पर प्रभागीय वनाधिकारी, वन संरक्षक व अपर प्रमुख वन संरक्षक एवं नोडल अधिकारी वन संरक्षण द्वारा भी अपनी संस्तुति दी गयी है।

1- लाभान्वित होने वाला गांव एक राजस्व ग्राम है जो कि आतिथि तक मोटर मार्ग पहुंच से वंचित है।

2- ग्राम सभा कोलाडुंग्री का जूनियर हाईस्कूल कोलाडुंग्री एवं प्राथमिक विद्यालय कोलाडुंग्री ग्राम समुल्टा में स्थित है उक्त स्वीकृत संरेखण पर मोटर मार्ग निर्माण से ग्राम कोलाडुंग्री के बच्चों को उक्त स्कूल पहुंचन में सुविधा होगी। चूंकि स्थल को जोड़ा जाना Obelignatory point है एवं आपके द्वारा सुझाये गये Alignment से स्कूल वंचित रह जायेगा।

3- लाभान्वित गांव का मुख्य बाजार सिमली है जहां से राष्ट्रीय राजमार्ग सं0 109 गुजरता है स्वीकृत संरेखण पर मार्ग का निर्माण होने से लाभान्वित गांव मात्र 8 किमी0 में राष्ट्रीय राजमार्ग से संयोजित हो जायेगा। जबकि कर्णप्रयाग -नैनीसैण मोटर मार्ग से उक्त मोटर मार्ग निर्माण से मुख्य बाजार कर्णप्रयाग की दूरी लगभग 17 किमी0 एवं सिमली की दूरी 24 किमी0 आयेगी।

क्रमशः पेज 03 पर

4- लाभान्वित ग्राम सभा कोलाडुंग्री के अन्तर्गत ग्राम सुमल्टा एवं बांगड़ी आते हैं तथा चुनाव में मतदान स्थल का निर्माण लाभान्वित ग्राम कोलाडुंग्री में किया जाता है स्वीकृत संरेखण पर मार्ग के निर्माण हो जाने से ग्राम सुमल्टा एवं ग्राम बांगड़ी के मतदाताओं विशेषकर वृद्ध एवं दिव्यांग जनो को मतदेय स्थल पर पहुंचने में सुविधा होगी।

5- लाभान्वित गांव कोलाडुंग्री में इस क्षेत्र का पोस्ट ऑफिस स्थित होने के कारण क्षेत्रीय जनता विशेष कर वृद्ध व्याक्तियों एवं दिव्यांगों को स्वीकृत संरेखण पर मार्ग निर्माण से पोस्ट आफिस पहुंचने में सुविधा प्राप्त होगी।

6- प्रस्तावित संरेखण में कुल 121 वृक्ष प्रभावित हो रहे हैं जिनमें से 118 वृक्ष चीड़ प्रजाति के हैं। तथा प्रस्तावित मोटर मार्ग एक विरल क्षेत्र से होकर गुजर रहा है।


प्रस्तुत के0एम0एल0 फाईल में गांव को सड़क से जोड़ने हेतु जो संरेखण प्रस्तावित किया गया है वह अभी भी गांव को नहीं जोड़ रहा है के सम्बन्ध में अवगत कराना है कि उक्त प्रस्तावित मार्ग को ग्रामीणों के आपत्ति के आधार पर सिंचित खेत से पहले रोक दिया गया है, (ग्रामीणों एवं सम्बन्धित कास्तकारों का आपत्ति पत्र संलग्न है) इस बिन्दु से गांव के प्रारम्भिक भाग की दूरी लगभग 250मी0 है तथा लगभग समान लेवल/समतल पर है जहां से लाभान्वित गांव कोलाडुंग्री को पहुंच सुलभ है एवं ग्रामीणों को उक्त मार्ग को प्रस्तावित संरेखण पर निर्माण करने में कोई आपत्ति नहीं है।

अवगत कराया गया है कि उक्त गांव को ऊपर स्थित कर्णप्रयाग-नैनीसैण मोटर मार्ग से जोड़ने के आप के सुझाव के अनुपालन में इस कार्यालय द्वारा ग्राम प्रधान कोलाडुंग्री को अनापत्ति प्रमाण उपलब्ध कराने हेतु लिखा गया था, परन्तु सम्बन्धित ग्रामीणों द्वारा खुली बैठक आयोजित कर उक्त मार्ग का निर्माण प्रस्तावित संरेखण पर ही करने हेतु आग्रह किया गया है अन्य किसी संरेखण पर क्षेत्रवासी सहमत नहीं है तथा प्रस्तावित संरेखण पर मार्ग निर्माण न होने पर आंदोलन की चेतावनी दी जा रही है।

अतः उपरोक्त प्रकरण में अपने स्तर से यथोचित कार्यवाही करने की कृपा करें।

संलग्नक:- यथोपरि।

भवदीय,


गढ़वाल वृत्त उत्तराखण्ड पौड़ी

JAIDEEP

11 कार्यालय प्रभागीय वनाधिकारी, बद्रीनाथ वन प्रभाग, गोपेश्वर 11

E-Mail:- dfo_badrinath_uta@yahoo.co.in Phone No :- 01372-252175

पत्रांक: 1133

/ 12-1

दिनांक, गोपेश्वर, अगस्त

18

/ 2023

सेवा में,

वन संरक्षक,

गढ़वाल वृत्त, उत्तराखण्ड, पौड़ी।

विषय:-

जनपद चमोली में राज्य योजना के अन्तर्गत डिम्मर-सुमल्टा मोटर मार्ग के कि०मी० 6.00 से ग्राम कोलाडुंग्री तक मोटर मार्ग के निर्माण हेतु 0.861 है० वन भूमि का गैर वानिकी कार्य हेतु लोक निर्माण विभाग को हस्तान्तरण हेतु चर्चा के सम्बन्ध में (Online No- FP/UK/ROAD/146204/2021).

संदर्भ:-

भारत सरकार, पर्यावरण वन एवं जलवायु परिवर्तन मंत्रालय, देहरादून से प्राप्त ऑनलाईन ई०डी०एस० दिनांक 02.08.2023 .

महोदय,

उपरोक्त संदर्भित पत्र के क्रम में अवगत कराना है कि दिनांक 29.05.2023 को हुयी एफ०आर०सी०एम० बैठक में चाही गयी आख्या अधिशासी अभियन्ता, निर्माण खण्ड लोक निर्माण विभाग, गौचर चमोली की पत्र सं० 1248 / 01सी०वन दिनांक 03.08.2023 से इस कार्यालय को निम्नानुसार प्रेषित की गयी है:-

क्र०सं०	भारत सरकार द्वारा चाही सूचना	चाही गई आख्या
	<p>The Proposal was discussed in detail with the project proponent and the concerned DFO, It was noted that the case was noted that the case was also discussed in the FRCM held on 25-11-2022 Although a reply was submitted in this response, It appears that the proposal was not assessed according to the decision taken in the FRCM, During the meeting, the KML file was reviewed, and it was observed that the village is already near the existing road if, further connectivity to the village is still necessary, the State Government may propose a road from the northern side of the village, requiring lesser dense forest and affecting lesser number of tree. However, the User Agency has provided a Justification that the farmers are unwilling to give their land in the stretch, which could not be an acceptable justification for fragmenting the dense forest, After the discussion, it was decided that the State Government, if required may submit the revise proposal form northern side of the village as the proposed alignment is not found to be acceptable.</p>	<p>अधिशासी अभियन्ता, लोक निर्माण विभाग, गौचर द्वारा अवगत कराया गया है कि आपके द्वारा दिये गये सुझाव के अनुसार लाभांचित होने वाले गांव कोलाडुंग्री को उत्तर दिशा में स्थित कर्णप्रयाग-नैनीसैण मोटर मार्ग से जोड़ने के सम्बन्ध में अवगत कराना है कि ऊपर स्थित कर्णप्रयाग नैनीसैण मोटर मार्ग से गांव को जोड़ने हेतु दो विकल्प हो सकते है के सम्बन्ध में आख्या इस कार्यालय को प्रेषित की गयी है:-</p> <p>विकल्प 1- ग्राम विडोली से- पूर्व में इस गांव से ग्राम कोलाडुंग्री को जोड़ने हेतु मोटर मार्ग की स्वीकृति मा० मुख्यमंत्री घोषणा सं० 2480 / 2015 के अन्तर्गत प्राप्त हुई थी, परन्तु ग्राम विडोली, जो कि पहले से ही कर्णप्रयाग-नैनीसैण मोटर मार्ग पर स्थित है द्वारा लम्बे समय तक घोर विरोध करने के कारण उक्त मार्ग का निर्माण हेतु कार्यवाही प्रारम्भ ही नहीं हो पायी। जिसके बाद क्षेत्रीय जनता के अनुरोध पर लाभांचित होने वाले गांव कोलाडुंग्री को डिम्मर-सुमल्टा मोटर मार्ग के कि०मी० 06 से जोड़ने हेतु फरवरी 2016 में स्वीकृति प्राप्त हुई, जिससे उक्त राजस्व ग्राम कोलाडुंग्री को मोटर मार्ग से समायोजित किया जा सके। अतः विडोली से लाभांचित होने वाले गांव कोलाडुंग्री को मार्ग निर्माण करना संभव नहीं है।</p> <p>विकल्प-2 ग्राम फलोटा से- जैसा कि डिजिटल मैप आदि में देखा जा सकता है, कि ग्राम फलोटा लाभांचित होने वाले गांव कोलाडुंग्री के ठीक ऊपर स्थित है तथा उक्त भू-भाग का ढाल लगभग 450 है तथा यह ढाल भी बहुत कम चौड़ाई में है जो गांव कोलाडुंग्री के ऊपर अधिकतम है एवं ग्राम फलोटा तक चौड़ाई कम हो गयी है उक्त भू-भाग के दोनो ओर तीव्र ढाल वाले भू-भाग है। जिसमें मार्ग निर्माण करना ना तो आर्थिक दृष्टि से ना ही पर्यावरणीय दृष्टि से उपयुक्त है, उक्त मार्ग के प्रारम्भिक बिन्दु में ग्राम फलोटा ग्राम की सिंचित भूमि आ रही है उक्त गांव पूर्व में ही कर्णप्रयाग नैनीसैण मोटर मार्ग से</p>

राज्य
2/9/2023
वन अधिकारी को
आ० को को

7
9/9/23
4

कार्यालय वन संरक्षक
गढ़वाल वृत्त उत्तराखण्ड पौड़ी
प्राप्ति सं० 1674
पत्रांक संख्या 12-1
दिनांक 02/09/23
वन अधिकारी

जुड़ा होने के कारण ग्रामवासी अपनी भूमि देने को तैयार नहीं है, (विरोध पत्र संलग्न) आपके सुझाव के अनुसार ऊपर से उक्त मार्ग के निर्माण पर कई हेयर पिन बैड की आवश्यकता होगी, जिससे मार्ग को एक आर्म के ऊपर दूरी आर्म बनने से इस मार्ग से दोनो गांवो को सदैव खतरा बना रहेगा। अवगत कराना है कि यदि एच0पी0 बैण्ड की त्रिज्या मानकानुसार न्यूनतम 12मी0 पर मार्ग निर्माण करते है तो प्रत्येक एच0पी0 बैण्ड पर कम से कम 31.5मी0 भूभाग कटिंग के कारण प्रभावित होगा, जिसमें एक बहुत बड़ी मात्रा में मलबा निकलेगा। जिसका एक नकारात्मक प्रभाव पर्यावरण पर पड़ेगा। अतः महोदय ग्राम फलोटा की ओर से मार्ग निर्माण किया जाना संभव नहीं है।

उपरोक्त कारणो से भी क्षेत्रवासी प्रयोक्ता एजेन्सी द्वारा प्रस्तावित संरेखण पर ही स्वीकृति हेतु आग्रह कर रहे है, उक्त मोटर मार्ग के संरेखण पर प्रभागीय वनाधिकारी, वन संरक्षक व अपर प्रमुख वन संरक्षक एवं नोडल अधिकारी वन संरक्षण द्वारा भी अपनी संस्तुति दी गयी है।

1- लाभान्वित होने वाला गांव एक राजस्व ग्राम है जो कि आतिथि तक मोटर मार्ग पहुंच से वंचित है।

2- ग्राम सभा कोलाडुंग्री का जूनियर हाईस्कूल कोलाडुंग्री एवं प्राथमिक विद्यालय कोलाडुंग्री ग्राम समुल्टा में स्थित है उक्त स्वीकृत संरेखण पर मोटर मार्ग निर्माण से ग्राम कोलाडुंग्री के बच्चो को उक्त स्कूल पहुंचन में सुविधा होगी। चूंकि स्थल को जोडा जाना Obelignatory point है एवं आपके द्वारा सुझाये गये Alignment से स्कूल वंचित रह जायेगा।

3- लाभान्वित गांव का मुख्य बाजार सिमली है जहां से राष्ट्रीय राजमार्ग सं0 109 गुजरता है स्वीकृत संरेखण पर मार्ग का निर्माण होने से लाभान्वित गांव मात्र 8 किमी0 में राष्ट्रीय राजमार्ग से संयोजित हो जायेगा। जबकि कर्णप्रयाग -नैनीसैण मोटर मार्ग से उक्त मोटर मार्ग निर्माण से मुख्य बाजार कर्णप्रयाग की दूरी लगभग 17 किमी0 एवं सिमली की दूरी 24 किमी0 आयेगी।

4- लाभान्वित ग्राम सभा कोलाडुंग्री के अन्तर्गत ग्राम सुमुल्टा एवं बांगड़ी आते है तथा चुनाव में मतदान स्थल का निर्माण लाभान्वित ग्राम कोलाडुंग्री में किया जाता है स्वीकृत संरेखण पर मार्ग के निर्माण हो जाने से ग्राम समुल्टा एवं ग्राम बांगड़ी के मतदाताओं विशेषकर वृद्ध एवं दिव्यांग जनो को मतदेय स्थल पर पहुंचने में सुविधा होगी।

5- लाभान्वित गांव कोलाडुंग्री में इस क्षेत्र का पोस्ट ऑफिस स्थित होने के कारण क्षेत्रीय जनता विशेष कर वृद्ध व्यक्तियो एवं द्विव्यागो को स्वीकृत संरेखण पर मार्ग निर्माण से पोस्ट आफिस पहुंचने में सुविधा प्राप्त होगी।


6- प्रस्तावित संरेखण में कुल 121 वृक्ष प्रभावित हो रहे है जिनमें से 118 वृक्ष चीड़ प्रजाति के है। तथा प्रस्तावित मोटर मार्ग एक विरल क्षेत्र से होकर गुजर रहा है।

प्रस्तुत के०एम०एल० फाईल में गांव को सड़क से जोड़ने हेतु जो संरेखण प्रस्तावित किया गया है वह अभी भी गांव को नहीं जोड़ रहा है के सम्बन्ध में अवगत कराना है कि उक्त प्रस्तावित मार्ग को ग्रामीणों के आपत्ति के आधार पर सिंचित खेत से पहले रोक दिया गया है, (ग्रामीणों एवं सम्बन्धित कास्तकारों का आपत्ति पत्र संलग्न है) इस बिन्दु से गांव के प्रारम्भिक भाग की दूरी लगभग 250मी० है तथा लगभग समान लेवल/समतल पर है जहां से लाभान्वित गांव कोलाडुंग्री को पंधुच सुलभ है एवं ग्रामीणों को उक्त मार्ग को प्रस्तावित संरेखण पर निर्माण करने में कोई आपत्ति नहीं है।

अवगत कराया गया है कि उक्त गांव को ऊपर स्थित कर्णप्रयाग-नैनीसैण मोटर मार्ग से जोड़ने के आप के सुझाव के अनुपालन में इस कार्यालय द्वारा ग्राम प्रधान कोलाडुंग्री को अनापत्ति प्रमाण उपलब्ध कराने हेतु लिखा गया था, परन्तु सम्बन्धित ग्रामीणों द्वारा खुली बैठक आयोजित कर उक्त मार्ग का निर्माण प्रस्तावित संरेखण पर ही करने हेतु आग्रह किया गया है अन्य किसी संरेखण पर क्षेत्रवासी सहमत नहीं है तथा प्रस्तावित संरेखण पर मार्ग निर्माण न होने पर आंदोलन की चेतावनी दी जा रही है।


अतः आपसे अनुरोध है कि अधिशासी अभियन्ता, लोक निर्माण विभाग, गौचर द्वारा पूर्व में प्रस्तावित संरेखण पर ही वन भूमि स्वीकृति प्रदान करने हेतु पुनः विचार हेतु लिखा गया है, उपरोक्त तथ्यों को मध्यनजर रखते हुए प्रस्ताव को अपने स्तर से उच्च स्तर अग्रसारित करने की कृपा करें।

संलग्न:- उपरोक्तानुसार।

भवदीय,

प्रभागीय वनाधिकारी,
बद्रीनाथ वन प्रभाग, गोपेश्वर।

पत्रांक:- _____ / _____ दिनांकित।

प्रतिलिपि:- अधिशासी अभियन्ता निर्माण खण्ड लो० नि० वि० गौचर को सूचनार्थ प्रेषित।


प्रभागीय वनाधिकारी,
बद्रीनाथ वन प्रभाग, गोपेश्वर।

संज्ञा में,

किमान् छादिभासी छागिगता
सावजनिक निर्माण विभाग

जीनर - चंगोली

विषय - कोलाडुंगरी मोटर मार्ग निर्माण के सम्बन्ध में,

महोदय,

कोलाडुंगरी क्षेत्र की जनता आपसे पुनः निवेदन करती है कि मार्ग निर्माण सर्व कार्य जो विभाग द्वारा किया गया है कुल सम्बन्ध हमारी पूर्ण सहमति है साथ ही जो सिन्धु भूमि व दुरी के सम्बन्ध में भी की जनता पूर्व पत्रों द्वारा आपके अवगत कराया ~~गया~~

गया है

तुम! पुनः क्षेत्र की जनता निवेदन करती है कि सम्बन्धित मार्ग निर्माण सर्व जो विभाग द्वारा निर्माण हो उस पर हमारी कोई आपत्ति नहीं है साथ ही जो दुरी व सिन्धु भूमि का कुल सम्बन्ध है के सम्बन्ध में निवेदन है कि कुल सर्व स्थान से सम्बन्धों की सुविधा जनक पड़ता है अतया कुल स्थान से यदि विभाग अन्यत्र मार्ग निर्माण चाहेगा तो इस पर हमारी कोई आपत्ति नहीं होगी

शरिता श्री अद्यक्षिका

अध्यक्षिका
महिला मंगलदल कोलाडुंगरी
विप्लव-कर्मावाग (समोली) कोलाडुंगरी

- ① - (कानसिंहखण्ड)
- ② - जे. प्रो. अद्यक्षिका
- ③ - जयप्रकाशप्रतियारु (नयद्वय)

भवदीय
समस्त अग्रवासी ग्रामकोलाडुंगरी

मं
प्रधान
ग्राम मंगलदल कोलाडुंगरी

कुपू कु

- 1 - प्रेमसिंह लोपाळ - १ to २२
- 2 - जीतेन्द्र लोपाळ - ३ to ४
- 3 - प्रभात रावल - प्रभात
- 4 - महिपाल रावल - ५ to ६
- 5 - भाजन्तु डिमरी - ७ to ८
- 6 - राकेश रावल डिमरी - ९ to १०
- 7 - जयवीर लोपाळ - ११ to १२
- 8 - सुरेश लोपाळ - १३ to १४
- 9 - प्रमोद रावल - १५ to १६
- 10 - कमला देवी लोपाळ - कामला देवी
- 11 - विमला देवी लोपाळ - १७ to १८
- 12 - उत्तरा देवी थपलियाळ - उत्तरा देवी
- 13 - सुभाषा देवी लोपाळ - सुरनीला देवी
- 14 - सारनी देवी लोपाळ - १९ to २०
- 15 - दीपा देवी रावल - दीपा देवी
- 16 - रामेश्वरी देवी थपलियाळ - रामेश्वरी देवी
- 17 - अंजू देवी रावल - अंजू देवी
- 18 - दर्शन सिंह रावल - दर्शन सिंह
- 19 - नालीवन्त भंथाजियाळ - २१ to २२
- 20 - महवीर सिंह रावल - २३ to २४
- 21 - शिबुपाल रावल - २५ to २६
- 22 - हनुमंत सिंह लोपाळ - २७ to २८

कायदा शाखा
 १०/११/२०१८

कार्यालय अधिशासी अभियन्ता
निर्माण खण्ड लोक निर्माण विभाग, गौचर (चमोली)।

Phone/Fax No. :- 01363-240614

Email:-eepwdgauchar@gmail.com

पत्रांक-1248 / 1 सी0 वन
सेवा में,

दिनांक 03/ 08 /2023

प्रभागीय वनाधिकारी
बद्रीनाथ वन प्रभाग गोपेश्वर।

विषय:-

Diversion of 0.860 ha of forest land for Construction of Sumalta to Koladungri Motor Road in Favor of PWD. Within the Jurisdiction of Badrinath Forest Division Gopeshwar, District- Chamoli, Uttarakhand. (Online No. FP/UK/ROAD/146204/2021)

सन्दर्भ:-
महोदय,

आपका पत्रांक संख्या 6485/12-1 दिनांक 17.06.2023 एवं 308/12-1 दिनांक 14.7.2023,
आनलाईन डी.डी. सं. 02.8.2023

उपरोक्त विषय संदर्भित पत्र के क्रम में अवगत कराना है कि डिम्बर-सुमल्टा मोटर मार्ग से कोलाडुंग्री तक मोटर मार्ग के सम्बन्ध में दिनांक 29.5.2023 को हुयी एफ0आर0सी0एम0 की बैठक में चोही गयी आख्या निम्नवत् है-

क्र0स0	प्रश्न	उत्तर
1	<p>The proposal was discussed in detail with the project proponent and the concerned DFO, it was noted that the case was also discussed in the FRCM held on 25-11-2022 . Although a reply was submitted in this response, it appears that the proposal was not assessed according to the decision taken in the FRCM, During the meeting, the KML file was reviewed, and it was observed that the village is already near the existing road If, further connectivity to the village is still necessary, the State Government may propose a road from the northern side of the village, requiring lesser dense forest and affecting lesser number of tree. However, the user agency has provided a justification that the farmers are unwilling to give their land in that stretch, which could not be an acceptable justification for fragmenting the dense forest. After the discussion, it was decided that the State Government , if required may submit the revise proposal form northern side of the village as the proposed alignment is not found to be acceptable.</p>	<p>महोदय, आपके द्वारा दिये गये सुझाव के अनुसार लाभान्वित होने वाले गाँव कोलाडुंग्री को उत्तर दिशा में स्थित कर्णप्रयाग-नैनीसैण मोटर मार्ग से जोड़ने के सम्बन्ध में अवगत कराना है कि ऊपर स्थित मार्ग से उक्त गाँव को जोड़ने हेतु दो विकल्प हो सकते हैं-</p> <p>विकल्प 1-ग्राम विडोली से-पूर्व में इस गाँव से ग्राम कोलाडुंग्री को जोड़ने हेतु मोटर मार्ग की स्वीकृति मा0 मुख्यमंत्री घोषणा संख्या 2480/2015 के अन्तर्गत प्राप्त हुई थी, परन्तु ग्राम विडोली, जो कि पहले से ही कर्णप्रयाग-नैनीसैण मोटर मार्ग पर स्थित है द्वारा लम्बे समय तक घोर-विरोध के कारण उक्त मार्ग का निर्माण हेतु कार्यवाही प्रारम्भ ही नहीं हो पाई। जिसके बाद क्षेत्रीय जनता के अनुरोध पर लाभान्वित होने वाले गाँव कोलाडुंग्री को डिम्बर-सुमल्टा मोटर मार्ग के कि0मी0 6 से जोड़ने हेतु फरवरी 2019 में स्वीकृति प्राप्त हुई। जिससे उक्त राजस्व ग्राम कोलाडुंग्री को मोटर मार्ग से समायोजित किया जा सके। अतः विडोली से लाभान्वित होने वाले गाँव कोलाडुंग्री को मार्ग निर्माण करना सम्भव नहीं है।</p> <p>विकल्प 2- ग्राम फलोटा से- जैसा कि डिजिटल मैप आदि में देखा जा सकता है कि ग्राम फलोटा लाभान्वित होने वाले गाँव कोलाडुंग्री के ठीक ऊपर स्थित है तथा उक्त भू-भाग का ढाल लगभग 45° है तथा यह ढाल भी बहुत कम चौड़ाई में है, जो गाँव कोलाडुंग्री के ऊपर अधिकतम है एवं ग्राम फलोटा तक चौड़ाई कम हो गयी है। उक्त भूभाग के दोनो ओर तीव्र ढाल वाले भू-भाग है। जिसमें मार्ग निर्माण करना ना तो आर्थिकी दृष्टि से ना ही पर्यावरण की दृष्टि से उपयुक्त है। आपके सुझाव के अनुसार ऊपर से उक्त मार्ग के निर्माण पर कई हेयर पिन बैंड की आवश्यकता होगी, जिससे मार्ग को एक आर्म के ऊपर दूसरी आर्म बनने से इस मार्ग से दोनो गाँवों को सदैव खतरा बना रहेगा। अवगत कराना है कि यदि एच0पी0 बैंड की त्रिज्या मनकानुसार न्यूनतम 12 मी0 पर मार्ग निर्माण करते है तो प्रत्येक एच0पी0 बैंड पर कम से कम 31.5 मीटर भूभाग कटिंग के कारण प्रभावित होगा, जिसमें एक बहुत बड़ी मात्रा में मलबा निकलेगा। जिसका एक नकारात्मक प्रभाव पर्यावरण पर पड़ेगा। अतिरिक्त ग्राम फलोटा वासी, जो कि कर्णप्रयाग-नैनीसैण मोटर मार्ग से पहले से जुड़े है, अपनी भूमि उक्त मार्ग के निर्माण में देने को तैयार भी नहीं है। (अनापत्ति संलग्न)</p> <p>अतः ग्राम फलोटा की ओर से मार्ग निर्माण करना सम्भव नहीं है।</p>

प्रतिपक्ष
आर0 डी0 क2
DFO

क्र. सं. 1002
क्र. सं. 12-1
दिनांक 03/08/2023
प्रभाग - बद्रीनाथ वन प्रभाग

निम्नलिखित कारणों से भी क्षेत्रवासी प्रयोक्ता एजेन्सी द्वारा प्रस्तावित संरेखण पर ही स्वीकृति हेतु आग्रह कर रहे हैं—

1—लाभान्वित होने वाला गाँव एक राजस्व ग्राम है, जो कि आतिथि तक मोटर मार्ग पहुँच से वंचित है।

2—ग्राम सभा कोलाडुंग्री का जूनियर हाईस्कूल कोलाडुंग्री एवं प्राथमिक विद्यालय कोलाडुंग्री ग्राम सुमल्टा में स्थित है। उक्त स्वीकृत संरेखण पर मोटर मार्ग निर्माण से ग्राम कोलाडुंग्री के बच्चों को उक्त स्कूल पहुँचने में सुविधा होगी। चूँकि स्थल को जोड़ जाना Obeligantory Point है एवं आपके द्वारा सुझाये गये Alignment से स्कूल वंचित रह जायेगा।

3— लाभान्वित गाँव का मुख्य बाजार सिमली है, जहाँ से राष्ट्रीय राजमार्ग संख्या 109 गुजरता है। स्वीकृत संरेखण पर मार्ग का निर्माण होने से लाभान्वित गाँव मात्र 8 कि०मी में राष्ट्रीय राजमार्ग से संयोजित हो जायेगा। जबकि कर्णप्रयाग—नैनीसैण मोटर मार्ग से उक्त मोटर मार्ग निर्माण से मुख्य बाजार कर्णप्रयाग की दूरी लगभग 17 कि०मी० एवं सिमली की दूरी 24 कि०मी० आयेगी।

4— लाभान्वित ग्राम सभा कोलाडुंग्री के अन्तर्गत ग्राम सुमल्टा एवं बांगडी आते हैं तथा चुनाव में मतदान स्थल का निर्माण लाभान्वित ग्राम कोलाडुंग्री में किया जाता है। स्वीकृत संरेखण पर मार्ग के निर्माण हो जाने से ग्राम सुमल्टा एवं ग्राम बांगडी के मतदाताओं विशेषकर वृद्ध एवं दिव्यांग जनो को मतदेय स्थल पर पहुँचने में सुविधा होगी।

5— लाभान्वित गाँव कोलाडुंग्री में इस क्षेत्र का पोस्ट आफिस स्थित होने के कारण क्षेत्रीय जनता को स्वीकृत संरेखण पर मार्ग निर्माण से पोस्ट आफिस पहुँचने में सुविधा प्राप्त होगी।

6— कुल प्रभावित वृक्षों की संख्या 121 है जिसमें से 118 वृक्ष चीड़ के हैं तथा चीड़ के वृक्ष पर्यावरण की दृष्टि से भी उपर्युक्त नहीं माने जाते हैं। इस मार्ग के निर्माण से किसी भी प्रकार की महत्वपूर्ण वन सम्पदा को नुकसान नहीं पहुँचेगा। स्वीकृत संरेखण पर हरियाली घनत्व मात्र 0.3 है। जिससे स्पष्ट है संरेखण घने वन से न गुजर कर एक विरल क्षेत्र गुजरता है। अतः स्वीकृत Alignment ही तकनीकी दृष्टि से उपयुक्त है।

आपके पत्र संख्या 308/12-1 दिनांक 14.7.2023 द्वारा प्रस्तर 3 में सूचित किया गया है कि प्रस्तुत के०एम०एल० फाईल में गाँव को सड़क से जोड़ने हेतु जो संरेखण प्रस्तावित किया गया है, वह अभी भी गाँव को नहीं जोड़ रहा है के सम्बन्ध में अवगत करना है कि उक्त प्रस्तावित मार्ग को ग्रामीणों के आपत्ति के आधार पर सिंचित खेत से पहले रोक दिया गया है। (ग्रामीणों एवं सम्बन्धित कास्तकारों का आपत्ति पत्र संलग्न है) इस विन्दु से गाँव के प्रारम्भिक भाग की दूरी लगभग 250 मीटर है तथा लगभग समान लेवल/समतल पर है जहाँ से लाभान्वित गाँव कोलाडुंग्री को पहुँच सुलभ है एवं ग्रामीणों को उक्त मार्ग को प्रस्तावित संरेखण पर निर्माण करने में कोई आपत्ति नहीं है।

अवगत कराना है कि उक्त गाँव को ऊपर स्थित कर्णप्रयाग—नैनीसैण मोटर मार्ग से जोड़ने के आप के सुझाव के अनुपालन में इस कार्यालय द्वारा ग्राम प्रधान कोलाडुंग्री को अनापत्ति पत्र उपलब्ध कराने हेतु लिखा गया था। परन्तु सम्बन्धित ग्रामीणों द्वारा खुली बैठक आयोजित कर उक्त मार्ग का निर्माण प्रस्तावित संरेखण पर ही करने हेतु आग्रह किया गया है। अन्य किसी संरेखण पर क्षेत्रवासी सहमत नहीं हैं तथा प्रस्तावित संरेखण पर मार्ग निर्माण न होने पर आंदोलन की चेतावनी दी जा रही है।

अतः महोदय से अनुरोध है कि पूर्व में प्रस्तावित संरेखण पर ही वन भूमि स्वीकृति प्रदान करने हेतु पुनर्विचार करने की कृपा करें।

संलग्न— ग्रामीणों एवं सम्बन्धित कास्तकारों का आपत्ति पत्र।

भवदीय
अधिकासी अभियन्ता
निर्माण/खण्ड.लो०नि०वि०
गौचर (चमोली)
3.8.2023