



कार्यालय – वन संरक्षक, प्रादेशिक अंचल, चतरा

वन भवन, स्थान+पो0+जिला – चतरा, झारखण्ड – 825401

Telefax – 06541-253690, Email – cf-chatra@gov.in

सेवा में, पत्रांक - 1249 दिनांक - 18/11/21
 क्षेत्रीय मुख्य वन संरक्षक,
 हजारीबाग।

विषय- मेसर्स सेन्द्रल कोल फिल्ड लिमिटेड द्वारा पुरनाडीह ओ0सी0पी0 परियोजना हेतु 323.49 हे0 वनभूमि अपयोजन प्रस्ताव पर भारत सरकार द्वारा की गई पृच्छा का अनुपालन के संबंध में।

प्रसंग- प्रधान मुख्य वन संरक्षक सह कार्यकारी निदेशक, बंजर भूमि विकास बोर्ड, झारखण्ड राँची का पत्रांक 1114 दिनांक 13.09.2021, आपका ज्ञापांक 1576 दिनांक 12.08.2021 एवं इस कार्यालय के पत्रांक 1013 दिनांक 10.09.2021

महाशय,

उपर्युक्त विषयक प्रासंगिक पत्र के संदर्भ में सूचित करना है कि भारत सरकार, पर्यावरण, वन एवं जलवायु परिवर्तन मंत्रालय के पत्र सं0 8-61/2018-Fc-DFA-I & DFA-II दिनांक 22.08.2019 द्वारा विषयगत परियोजना में क्रमशः 08 एवं 04 बिन्दुओं पर पृच्छा की गई थी।

भारत सरकार द्वारा की गई पृच्छा के क्रम में वन प्रमण्डल पदाधिकारी, चतरा दक्षिणी वन प्रमण्डल ने अपने पत्रांक 2633 दिनांक 30.10.2021 द्वारा बिन्दुवार अनुपालन प्रतिवेदन ऑनलाईन एवं ऑफलाईन इस कार्यालय में समर्पित किया गया है। वन प्रमण्डल पदाधिकारी के द्वारा प्रेषित अनुपालन प्रतिवेदन अधोहस्ताक्षरी के मंतव्य के साथ निम्नवत् प्रतिवेदित किया जाता है :-

(DFA-I)

Sl. No.	Condition	Compliance																																																
1	2	3																																																
1	State Government shall identify land bank of degraded forest land KML files/shape files for exact 650 ha of degraded forest land as CA requirement for project proposal shall be submitted.	<p>A 650 ha. area from the land bank of degraded Forest Land has been identified by the Chatra South division and Kml Files/ shape files for this 650 ha. has been submitted as per the details given as under –</p> <table border="1"> <thead> <tr> <th>Sl No.</th> <th>CA Patch</th> <th>Thana & Thana No.</th> <th>Area</th> </tr> </thead> <tbody> <tr> <td>1</td> <td>Salgi</td> <td>Simaria, 95</td> <td>63.50</td> </tr> <tr> <td>2</td> <td>Ramtunda</td> <td>Chatra, 138</td> <td>93.33</td> </tr> <tr> <td>3</td> <td>Bukru</td> <td>Tandwa, 08</td> <td>57.64</td> </tr> <tr> <td>4</td> <td>Lohra</td> <td>Tandwa, 14</td> <td>71.44</td> </tr> <tr> <td>5</td> <td>Babhanesajna</td> <td>Chatra, 173-191</td> <td>39.04</td> </tr> <tr> <td>6</td> <td>Gopda</td> <td>Tandwa, 39</td> <td>111.40</td> </tr> <tr> <td>7</td> <td>Pokla</td> <td>Tandwa, 34</td> <td>118.35</td> </tr> <tr> <td>8</td> <td>ChatraPakriya</td> <td>Chatra, 175-174</td> <td>59.79</td> </tr> <tr> <td>9</td> <td>Balia</td> <td>Itkhori, 211</td> <td>10.97</td> </tr> <tr> <td>10</td> <td>Siria</td> <td>Itkhori, 113</td> <td>24.54</td> </tr> <tr> <td colspan="3" style="text-align: right;">Total Area</td> <td>650.00</td> </tr> </tbody> </table>	Sl No.	CA Patch	Thana & Thana No.	Area	1	Salgi	Simaria, 95	63.50	2	Ramtunda	Chatra, 138	93.33	3	Bukru	Tandwa, 08	57.64	4	Lohra	Tandwa, 14	71.44	5	Babhanesajna	Chatra, 173-191	39.04	6	Gopda	Tandwa, 39	111.40	7	Pokla	Tandwa, 34	118.35	8	ChatraPakriya	Chatra, 175-174	59.79	9	Balia	Itkhori, 211	10.97	10	Siria	Itkhori, 113	24.54	Total Area			650.00
Sl No.	CA Patch	Thana & Thana No.	Area																																															
1	Salgi	Simaria, 95	63.50																																															
2	Ramtunda	Chatra, 138	93.33																																															
3	Bukru	Tandwa, 08	57.64																																															
4	Lohra	Tandwa, 14	71.44																																															
5	Babhanesajna	Chatra, 173-191	39.04																																															
6	Gopda	Tandwa, 39	111.40																																															
7	Pokla	Tandwa, 34	118.35																																															
8	ChatraPakriya	Chatra, 175-174	59.79																																															
9	Balia	Itkhori, 211	10.97																																															
10	Siria	Itkhori, 113	24.54																																															
Total Area			650.00																																															
2	The State Government shall also inform the status of 81.20 ha of land (832.94-751.74= 81.20 ha) with in total project area of 832.94 ha.	A status report regarding 81.20 ha. has been submitted by the user agency and the same is marked as Annexure- A and is attached with this report according to which 81.20 ha. area is now not included in the application for diversion proposal .																																																
3	State Government shall submit necessary certificate to confirm whether the site selected for non-forest use and also for compensatory afforestation is	The certificates issued by Circle Officers Tandwa, Chatra, Simaria and Itkhori has been submitted by the user agency and the same is enclosed as Annexure- B (I to IV) with this report. From these reports it is evident that no any place of religious/Archeological																																																

	important from Religious / Archaeological point of view or not.	importance is present in the sites selected for non-forest use as well for compensatory afforestation.
4	Certificate that the Compensatory area is free from encroachments and encumbrance shall be given by the State Government.	The proposed compensatory afforestation land lies in 04 (Four) forest ranges of Chatra South division namely, Chatra, Simaria, Tandwa and Lawalong Range, all the concerned forest range officers have certified that the compensation afforestation land area is free from encroachment and encumbrances. The Xerox copies of certificate issued by the forest range officers are enclosed and marked as annexure-"C" (I, II, III & IV)
5	State Government shall also analyze the proposal in light of observation of Hon'ble Supreme Court in case of LaffargeUmium V/S Union of India in 2011.	<p>The project proponent in this case is M/s Central coal fields limited which is a subsidiary company of coal India limited, the premiere company in coal sector. The order of the Hon'ble Supreme Court in case of LaffargeUmium v/s Union of India in 2011 is fully applicable. The violation of the Forest (Conservation) Act 1980 has been done by M/S CCL willfully and user agency cannot say that it was not aware of the nature of land which was broken and mining was done. M/s CCL has broken 278.94 acres of GMJJ land and this land is a forest land under the definition given by Hon'ble Supreme Court in T.N. Godavarman V/S Union of India, where in the Apex court has held that the deemed forest should be considered as forest land for non-forestry uses under Forest (Conservation) Act 1980. However from the reply of user agency, it seems that M/S CCL is ready to pay the demand raised by the government in context of the violation. So a condition for penal NPV (five times normal NPV) and Penal compensatory Afforestation (i.e. five times of normal CA) should be imposed.</p> <p>In the light of observation of Hon'ble Supreme court in case of Lafarge Umium V/S Union of India in 2011, the user agency.</p> <p>(A) As per office memorandum dated 26/04/2011 of Government of India Ministry of Environment has already submitted following documents with proposal(i.e. Part-I).</p> <p>(i) High resolution Satellite imagery of the proposed area clearly showing the land use and other ecological features.</p> <p>(ii) An authenticated land schedule issued by circle officer Tandwa clearly showing the nature of land.</p> <p>(B) Apart from, this the user agency should be imposed following conditions while sanctioning the project as per the observation in above mentioned case -</p> <p>(a) The user agency will adopt well laid down corporate Environment Policy and ensure adherence with the environment clearances and forestry clearances, wherever, applicable granted to the company.</p> <p>(b) It shall prepare a detailed Catchment Area treatment Plan.</p> <p>(c) It shall prepare a comprehensive forest rehabilitation and conservation plan covering the project as well as the surrounding area.</p>

h

		<p>(d) It shall prepare a comprehensive Biodiversity Management Plan to mitigate the possible impacts of mining on the surrounding forest and wildlife.</p> <p>(e) It shall maintain a strip of at least 100 meter of forest area outside its boundary of mining area as a green belt.</p>
6	<p>State Government shall submit details of the officials responsible for violation of provisions of FCA 1980 and appropriate action initiated against such persons/authorities as per provisions under relevant Acts.</p>	<p>The compliance report given by CCL that, no official was responsible for violation of provision of FC Act, is not acceptable because in the year 2014 DFO, Chatra South Forest Division, Chatra vide letter no. 2054 dated 25.07.2014 (Annexure- I) has communicated Mr. B.R. Reddy, the then GM, N.K. Area, Chatra that as per Google Sheet, Illegal Mining in plot no. 403, 240 & 482 of Henjda (GM Jungle Jhari) has been carried out by CCL, which attracts violation of Section-2 of FC Act 1980 . On the basis of the report of DFO, Chatra South a joint team was constituted by DC, Chatra to enquire into the matter. DC, Chatra vide letter no. 998 dated 11.09.2015 (Annexure-2) communicated DFO, Chatra South that without NOC of the said GMJJ land, mining was carried out in 203.72 acre of Henjda (GMJJ) and 47.67 acre of Kutki village (GMJJ) and also in other places/ plots. So in totality 278.94 acre of GMJJ land has been illegally mined out which attracts provisions of the Forest Conservation Act 1980 . In the same letter DC, Chatra also requested DFO to take proper action against CCL as per provision of the FC Act 1980. The then GM N.K. Area Mr. R.R.Reddy never submitted the reply to the letter of DFO, which is a willful disregard of the statue.</p> <p>M/S CCL has now submitted a fresh list of officials posted in N.K. Area as General Managers and Project Officers and an explanation is being sought for in this regard from the officers by the Divisional Forest Officer, Chatra South Division. The list includes the name of following officials-</p> <ol style="list-style-type: none"> (1) Shri B.R. Reddy, C/o CCL, Darbanga House, Ranchi (Then G.M.) (2) Shri K.K. Mishra, C/o CCL, Darbanga House, Ranchi (Then G.M.) (3) Shri Pramod Kumar, C/o CCL, Darbanga House, Ranchi (Then P.O.) (4) Shri Anupam Shrivastava, C/o CCL, Darbanga House, Ranchi (Project Officer) (5) Shri N. R. Shaw, C/o CCL, Darbanga House, Ranchi (Then P.O.) (6) Shri A.K. Choubey, C/o CCL, Darbanga House, Ranchi (Then P.O.) (7) Shri Chandra Prakash, C/o CCL, Darbanga House, Ranchi (Then P.O.) (8) Shri P.L. Kewat, C/o CCL, Darbanga House, Ranchi (Then P.O.) <p>Since the offence of illegal mining has been committed in Jungle jhari forest land so legal action under the provisions of Indian Forest Act was not taken. The Government of India may sanction the prosecution against above mentioned officers U/S 3A & 3B of Forest Conservation Act 1980.</p>

h

7	State Government shall submit detail of safety zone area.	<p>In this project Safety Zone area is 3.14 ha. as per the details given in FORM-A as under –</p> <table border="1"> <thead> <tr> <th>Sl. No.</th> <th>Name of Village</th> <th>Area (Ha)</th> </tr> </thead> <tbody> <tr> <td>1</td> <td>koilara</td> <td>0.459</td> </tr> <tr> <td>2</td> <td>Dembua</td> <td>0.225</td> </tr> <tr> <td>3</td> <td>Henzda</td> <td>1.020</td> </tr> <tr> <td>4</td> <td>Kutki</td> <td>1.436</td> </tr> <tr> <td colspan="2">Total</td> <td>3.14</td> </tr> </tbody> </table>	Sl. No.	Name of Village	Area (Ha)	1	koilara	0.459	2	Dembua	0.225	3	Henzda	1.020	4	Kutki	1.436	Total		3.14																										
Sl. No.	Name of Village	Area (Ha)																																												
1	koilara	0.459																																												
2	Dembua	0.225																																												
3	Henzda	1.020																																												
4	Kutki	1.436																																												
Total		3.14																																												
8	State Government shall provide details about the gaps/shortfall observed in the process of reclamation of the mined area by CCL in other mines within the state.	<p>As per the approval of the various proposal by GOI under FC, Act 1980, the project wise details of forest land diverted to M/s CCL in Chatra South division is as follows :</p> <table border="1"> <thead> <tr> <th>Sl. No.</th> <th>Name of Project</th> <th>Year of Stage-II approvals</th> <th>Area diverted in ha.</th> </tr> </thead> <tbody> <tr> <td>1</td> <td>Piparwar OCP</td> <td>F. No.- 8-172/89-FC dated 01.01.1992</td> <td>13.11</td> </tr> <tr> <td>2</td> <td>Piparwar OCP</td> <td>F. No.- 8-172/89-FC dated 03.01.1995</td> <td>43.30</td> </tr> <tr> <td>3</td> <td>Piparwar Railway Siding</td> <td>F. No. 8-24/94-FC dated 25.01.1995</td> <td>79.20</td> </tr> <tr> <td>4</td> <td>Piparwar OCP</td> <td>F.No.- 8-48/99-FC dated 21.09.2001</td> <td>28.22</td> </tr> <tr> <td>5</td> <td>Piparwar OCP</td> <td>F.No.- 8-54/2003-FC dated 13.01.2004</td> <td>101.87</td> </tr> <tr> <td>6</td> <td>Ashok OCP</td> <td>F.No.- 8-178/97-FC dated 09.11.1999</td> <td>166.91</td> </tr> <tr> <td>7</td> <td>Amrapali OCP</td> <td>F.No.- 8-48/2008-FC dated 12.10.2012</td> <td>531.64</td> </tr> <tr> <td>8</td> <td>Magadh OCP</td> <td>F.No.- 8-38/2008-FC dated 18.10.2010</td> <td>96.72</td> </tr> <tr> <td>9</td> <td>Ashok OCP Phase-II</td> <td>F.No.- 8-07/2013-FC dated 07.02.2014</td> <td>92.26</td> </tr> <tr> <td colspan="3">Total :-</td> <td>1153.23 Ha.</td> </tr> </tbody> </table> <p>Against the aforesaid 1153.23 ha. of total diversion, till today no mined out area has been completely backfilled and reclaimed by the user agency. Huge mined out area and the pits therein, need to be backfilled and brought under reclamation by doing the works of plantation by the user agency. The user agency has totally failed to reclaim the mined out areas despite of condition in the Stage II approval letter of concernrd projects.</p>	Sl. No.	Name of Project	Year of Stage-II approvals	Area diverted in ha.	1	Piparwar OCP	F. No.- 8-172/89-FC dated 01.01.1992	13.11	2	Piparwar OCP	F. No.- 8-172/89-FC dated 03.01.1995	43.30	3	Piparwar Railway Siding	F. No. 8-24/94-FC dated 25.01.1995	79.20	4	Piparwar OCP	F.No.- 8-48/99-FC dated 21.09.2001	28.22	5	Piparwar OCP	F.No.- 8-54/2003-FC dated 13.01.2004	101.87	6	Ashok OCP	F.No.- 8-178/97-FC dated 09.11.1999	166.91	7	Amrapali OCP	F.No.- 8-48/2008-FC dated 12.10.2012	531.64	8	Magadh OCP	F.No.- 8-38/2008-FC dated 18.10.2010	96.72	9	Ashok OCP Phase-II	F.No.- 8-07/2013-FC dated 07.02.2014	92.26	Total :-			1153.23 Ha.
Sl. No.	Name of Project	Year of Stage-II approvals	Area diverted in ha.																																											
1	Piparwar OCP	F. No.- 8-172/89-FC dated 01.01.1992	13.11																																											
2	Piparwar OCP	F. No.- 8-172/89-FC dated 03.01.1995	43.30																																											
3	Piparwar Railway Siding	F. No. 8-24/94-FC dated 25.01.1995	79.20																																											
4	Piparwar OCP	F.No.- 8-48/99-FC dated 21.09.2001	28.22																																											
5	Piparwar OCP	F.No.- 8-54/2003-FC dated 13.01.2004	101.87																																											
6	Ashok OCP	F.No.- 8-178/97-FC dated 09.11.1999	166.91																																											
7	Amrapali OCP	F.No.- 8-48/2008-FC dated 12.10.2012	531.64																																											
8	Magadh OCP	F.No.- 8-38/2008-FC dated 18.10.2010	96.72																																											
9	Ashok OCP Phase-II	F.No.- 8-07/2013-FC dated 07.02.2014	92.26																																											
Total :-			1153.23 Ha.																																											

(DFA-II)		
Sl. No	Condition	Compliance
1	2	3
1	Is there any provision of lease area in CBA 1957?	There is no any provision of lease area in forest land/ deemed forest land (Jungle Jhari) in C.B. Act 1957 as the prior approval of Government of India U/S 2 of Forest Conservation Act is mandatory before grant of lease.

33 (11)

ANNEXURE - B

File No. T-19/38/Sep/19/1409184/NAP - 1133
Government of India
Archaeological Survey of India
Ranchi Circle, Jain Villa
Near Guru Nanak School
P.P. Compound, Ranchi - 834001

Dated: 19/03/2021

To,
The Director General
Archaeological Survey of India
Dharampur Bhawan,
24, Tilak Marg, New Delhi - 01

Kind Attention: The Joint Director General (Monument)

Subject: Submission of exploration report for the areas under Ranchi and Chatra districts of Jharkhand, proposed for open cast coal mining by CCL regarding

Madam/Sir,

With reference to 02 letters from Project Officer KDH OCP, NK area, Dakra, CCL vide letter No. POKDH/2020/123 dated 22.09.2020 and from Project Officer Purnadih OCP, NK area, Dakra, CCL vide letter No. PO/PND/20-21/655 dated 23.09.2020 respectively, wherein it is requested by CCL to ASI to ascertain the archaeological importance in the areas proposed for deforestation and afforestation, in compliance of instructions from Ministry of Environment, Forest and Climate Change (Forest Conservation Division), Govt. of India, vide F. No. 8-61/2018-FC dated 22.08.2019 (copy enclosed as annexure I (b) & II (b) with the report). Accordingly the technical team of Ranchi Circle of ASI explored thoroughly the area proposed for deforestation for the purpose of mining of CCL and found *prima facie* that no archaeological remains is present over the ground in the said areas. Further, CCL has given undertaking that if any object/structure of archaeological importance comes to their notice during above said operations, the matter will be brought to the attention of ASI immediately (Annexure III & IV with the report). Hence Clearance to the CCL from the side of ASI may be considered. The report is being enclosed herewith for kind perusal and necessary action please.

This is for your kind information please.

Yours faithfully,

Superintending Archaeologist (CCL)

Copy to:

1. The Regional Director (Eastern Region), Archaeological Survey of India, Corency Building, 1, BBD Bag, Kolkata - 700001 (WB)
2. The Project Officer, KDH OCP, NK area, Dakra, District Ranchi, Jharkhand
3. The Project Officer, Purnadih OCP, NK area, Dakra, District Ranchi, Jharkhand

11.8.2021
Suresh Prasad Suman
Divisional Forest Officer
Chatra South Forest Division

511
Project Officer
PURNADIH PROJECT
N. K. Area, CCL

Superintending Archaeologist (CCL)
19.3.21

3190 (56) (12)

कार्यालय :- अंचल अधिकारी, टंडवा ।

पत्रांक 184 दिनांक 07.02.2021

सेवा में

अंचल अधिकारी,
टंडवा ।

सेवा में

परियोजनापदाधिकारी
C.C.L पुर्नाडीह परियोजना मार्ग, करनापुरा
पो-डबर, जिला-रांची ।

विषय :- धतरा जिलान्तर्गत अंचल CALAND के लिए धार्मिक स्थल के संबंध में ।
प्रसंग:- C.C.L पुर्नाडीह परियोजना मार्ग करनापुरा के पत्रांक-1294 दिनांक-26.01.2021
सहायक,

क्र. सं.	काल का नाम	खण्ड सं.	काल सं.	घाट	रकबा	विभाग	स्थानीय पूर सत के अनुसार	प्रतिफल
1	कोइलार	89	---	---	---	G.M.A	सरना,अधारा,देवी मंडप,करमकटी	खतियान के अनुसार
2	हेजदा	94	46	49	0.05		सरना,अधारा(कुल-3),देवी मंडप,	धार्मिक संरचना नहीं है ।
			46	104	0.02			
			46	350	0.08			
3	धतराडीह	91	---	---	---	अधारा(कुल-2)		
4	हेजदा	90	---	---	---	सरना,अधारा(कुल-2),देवी मंडप,		
5	कुटकी	95	45	331	0.04		सरना(कुल-2),अधारा(कुल-4),देवी मंडप,करमकटी	
			45	478	2.25			

सूचनाएं सम्बंधित ।

विष्णुसुभाजन

अंचल अधिकारी,
टंडवा ।

पत्रांक 184 दिनांक 07.02.2021

संलग्नक :- अपर सम्बन्धी, धतरा को सादर सूचनाएं प्रेषित ।

अंचल अधिकारी,
टंडवा ।

Project Officer
PURNADIH PROJECT
N. K. Area. CCL

11.02.2021
Suiendra Prasad Suman
Divisional Forest Officer
Chatra South Forest Division

B (11)

13

कार्यालय:-अंचल अधिकारी,सिमरिया।

पत्रांक./07

दिनांक./4.2.2021

प्रेषक,

अंचल अधिकारी,
सिमरिया।

सेवा में,

अपर समाहर्ता,
घतरा।

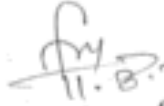
विषय:- सी0सी0एल0, टण्डवा द्वारा FAC MoEF &CC, Gov of India को अंचल सिमरिया में उपलब्ध कराये गये क्षतिपूर्क वनरोपण भूमि (CA Land) पर धार्मिक स्थल से संबंधित प्रतिवेदन का प्रेषण।

प्रसंग:- भवदीय पत्रांक-339/रा0, दिनांक-03.02.2021
महासंग,


उपर्युक्त विषयक प्रासंगिक पत्र के संदर्भ में राजस्व उपनिरीक्षक/अंचल निरीक्षक, सिमरिया द्वारा प्राप्त जॉध प्रतिवेदन के आश्लोक में कहना है कि सी0सी0एल0, टण्डवा द्वारा FAC MoEF &CC, Gov of India को अंचल सिमरिया में उपलब्ध कराये गये निम्नांकित क्षतिपूर्क वनरोपण भूमि (CA Land) पर किसी प्रकार का धार्मिक अथवा सार्वजनिक स्थल निर्मित नहीं है-

क्र0	अंचल	गाँव	खाता न0	प्लॉट सं0	रकबा	भूमि किरम
1	2	3	4	5	6	7
01	सिमरिया	सलगी	96	37	288.50	गैरमजरुआ खास
				89	131.00	जंगल-झाडी
				34/951	45.00	

सूचनाथ एवं आवश्यक कार्रवाई हेतु समर्पित।


11.8.2021
Surendra Prasad Suman
Divisional Forest Officer
North South Forest Division

विश्वासभाजन


अंचल अधिकारी,
सिमरिया।
4/2/21


Project Officer
PURNADIH PROJECT
N. K. Area, CCL

कायालय अंचल अधिकारी, ईटखोरी

BHij

(19)

पत्रांक 122

दिनांक 12/03/2021

प्रेषक,

अंचल अधिकारी,
ईटखोरी

सेवा में,

परियोजनापदाधिकारी
C.C.L पुरनाडीह परियोजना नार्थ करनापुरा

विषय :-

घतरा जिलान्तर्गत अंचल CA LAND के लिए धार्मिक स्थल के संबंध में।

प्रसंग:-

C.C.L पुरनाडीह परियोजना नार्थ करनापुरा के पत्रांक 1294 दिनांक 26.01.2021

महाशय,

क्र 0	ग्राम का नाम	धाना सं0	खाता सं0	प्लॉट सं0	रकबा	किस्म	स्थानीय पूछ-ताछ के अनुसार	अभियुक्ति
1	सिरिया	113	27	248	4.50 ए0	जंगल झाड़ी	स्थानीय लोगो से पूछ-ताछ करने पर यह पता चला की संबंधित जमीन में धार्मिक संरचना नही है।	खतियान के अनुसार मैरमजरुआ खास खाते की है।
				249	7.70 ए0			
				250	8.10 ए0			
				253	4.24 ए0			

नोट- भोजा-बलिया, धाना न0 211 मयूरहण्ड अंचल के अन्तर्गत आता है।

सादर सूचनार्थ सर्वापित।

विरवायमानजन

अंचल अधिकारी,
ईटखोरी

पत्रांक 122

दिनांक 12/03/2021

प्रतिलिपि-

अपर सम्महर्ता घतरा, को सादर सूचनार्थ प्रेषित।

अंचल अधिकारी,
ईटखोरी

Surendra Prasad Suman
Divisional Forest Officer
Chatra South Forest Division

Project Officer
PURNADIH PROJECT
N. K. Area, CCL

833 - Riv

15

कार्यालय, अंचल अधिकारी, चतरा।

पत्रांक 415 दिनांक 21/4/2021

सेवा,

अंचल अधिकारी,
चतरा।

सेवा में,

Project Officer
Purnadih OCP
NK Area, Dabra

विषय- चतरा अंचल अंतर्गत CA पत्रिका खत में संबंधित कार्य प्रविष्टिपत्र के संबंध में।

प्रमाण- पत्रांक 1456 दिनांक 26.02.2021

संदर्भ,

उपरोक्त विषयक प्राथमिक पत्र के अंतर्गत में चतरा अंचल अंतर्गत CA पत्रिका खत में संबंधित कार्य प्रविष्टिपत्र प्रमाण पत्र प्रविष्टिपत्र एवं अन्य विवरण के साथ है। प्रविष्टिपत्र विधि पत्र में संशोधन का प्रतीक का प्रतीक है।

क्र. सं.	वर्ग	पत्रांक नं.	पत्रिका नं.	पत्रिका नं.	दृश्य संख्या	दिनांक	प्रविष्टिपत्र पत्र-पत्र के अनुसार	विवरण
1	बर्ग	172	36	1 (P)	0.29	1978	-	प्रविष्टिपत्र में अंशदा प्रविष्टिपत्र का प्रमाण नहीं है।
2		172	35	2	19.55	1978-1979	-	प्रविष्टिपत्र में अंशदा प्रविष्टिपत्र का प्रमाण नहीं है।
3		172	36	3	1.42	पत्रिका प्रविष्टिपत्र	-	प्रविष्टिपत्र में अंशदा प्रविष्टिपत्र का प्रमाण नहीं है।
4		172	36	5	25.57	1978-1979	-	प्रविष्टिपत्र में अंशदा प्रविष्टिपत्र का प्रमाण नहीं है।
5		172	36	29	28.75	1978-1979	-	प्रविष्टिपत्र में अंशदा प्रविष्टिपत्र का प्रमाण नहीं है।
6		172	36	42	21.00	1978-1979	-	प्रविष्टिपत्र में अंशदा प्रविष्टिपत्र का प्रमाण नहीं है।
7		172	492 है।	34	192 है।	1978 है।	-	प्रविष्टिपत्र में अंशदा प्रविष्टिपत्र का प्रमाण नहीं है।
8	पत्रिका	174	13	42	74.50	1978-1979	संशोधन पत्रिका	प्रविष्टिपत्र में अंशदा प्रविष्टिपत्र का प्रमाण नहीं है।
9		174	13	88 (P)	59.60	1978-1979	दोसरे पत्रिका	प्रविष्टिपत्र में अंशदा प्रविष्टिपत्र का प्रमाण नहीं है।
10		174	13	127	24.50	1978-1979	-	प्रविष्टिपत्र में अंशदा प्रविष्टिपत्र का प्रमाण नहीं है।
11		175	-	801	-	1979	-	प्रविष्टिपत्र में अंशदा प्रविष्टिपत्र का प्रमाण नहीं है।
12		175	-	804	-	1979	-	प्रविष्टिपत्र में अंशदा प्रविष्टिपत्र का प्रमाण नहीं है।
13	175	-	2085	-	1979	-	प्रविष्टिपत्र में अंशदा प्रविष्टिपत्र का प्रमाण नहीं है।	
14	संशोधन	138	1	1781	90.00	1978-1979	पत्रिका खत नहीं है।	प्रविष्टिपत्र में अंशदा प्रविष्टिपत्र का प्रमाण नहीं है।
15		138	1	1790	131.25	1978-1979	पत्रिका खत नहीं है।	प्रविष्टिपत्र में अंशदा प्रविष्टिपत्र का प्रमाण नहीं है।

कृपया प्रविष्टिपत्र प्रमाण पत्र के साथ ही भेज दें।

अनुसंधान-प्रविष्टिपत्र।

21.4.2021
Surendra Prasad Suman
Divisional Forest Officer
Chhatar South Forest Division

विशेषज्ञ
21/4/21
अंचल अधिकारी
चतरा
20/4/21

Project Officer
PURNADIH PROJECT
N. K. Area, CCL

3130-111

कार्यालय:- वन क्षेत्र पदाधिकारी, चतरा प्रक्षेत्र

सेवा में, पत्रांक 994 दिनांक 18.11.2024

वन प्रमंडल पदाधिकारी,
चतरा दक्षिणी वन प्रमंडल।

विषय :- मे0 सी0सी0एल0 द्वारा पुरनाडीह ओ0सी0पी0 हेतु 323.49 हे0 वनभूमि
अपयोजन प्रस्ताव के विरुद्ध क्षतिपूरक वनरोपण स्थल उपलब्ध कराने
के संबंध में।

प्रसंग :- आपका पत्रांक 2162 दिनांक 07.09.2015

महाराज,

उपर्युक्त विषयक प्रसंगाधीन पत्र के संदर्भ में सूचित करना है कि
विषयगत परियोजना हेतु मौजा- सजना में 50 हे0, मौजा- पकरिया में 50 हे0, मौजा-
रमटुंडा में 50 हे0 एवं नावाडीह डमील में 50 हे0 क्षतिपूरक वनरोपण कराने हेतु स्थल चिन्हित
किया गया था, जिसका नक्शा पूर्व में समर्पित है। उक्त सभी स्थल अतिक्रमण मुक्त है एवं
वनरोपण योग्य है।

सूचनार्थ समर्पित।

आपका विश्वासी

वन क्षेत्र पदाधिकारी,
चतरा प्रक्षेत्र।

Divisional Forest Officer
Chatra South Forest Division



कार्यालय:- वन क्षेत्र पदाधिकारी, टण्डवा वन प्रक्षेत्र।

वन भवन टण्डवा, पिन कोड- 825321, झारखंड

E-mail:- rfo.tandwa@gmail.com

पत्रांक :- 514

दिनांक:- 18-11-2021

सेवा में,

वन प्रमण्डल पदाधिकारी,
घतरा दक्षिणी वन प्रमण्डल।

विषय:- मे० सी०सी०एल० द्वारा पुरनाडीह ओ०सी०पी० हेतु 323.49 हे० वन भूमि
अपयोजन प्रस्ताव के विरुद्ध क्षतिपूरक वनरोपण हेतु चिन्हित स्थल के संबंध में।

प्रसंग:- आपका पत्रांक- 2162 दिनांक- 07.09.2015

महाशय,

उपर्युक्त विषयक प्रसंगाधीन पत्र के संदर्भ में सूचित करना है कि विषयगत
परियोजना के विरुद्ध मौजा- लोहरा में 50 हे०, मौजा- गोपदा में 50 हे०, मौजा- बुकरु में 50 हे०
तथा पोकला में 50 हे० कुल 200 हे० क्षतिपूरक वनरोपण हेतु स्थल चिन्हित कर प्रस्तावित किया
गया है जो वनरोपण उपर्युक्त तथा अतिक्रमण मुक्त है।

अतः श्रीमान् को सूचनार्थ एवं आवश्यक कार्रवाई हेतु समर्पित।

आपका विश्वासी

18/11/2021

वन क्षेत्र पदाधिकारी,
टण्डवा वन प्रक्षेत्र।

Divisional Forest Officer
Chatra South Forest Division

330 C-111

कार्यालय:- वन क्षेत्र पदाधिकारी, लावालीग प्रक्षेत्र

सेवा में, पत्रांक 554 दिनांक 19-11-2021

वन प्रमंडल पदाधिकारी,
चतरा दक्षिणी वन प्रमंडल।

20/11/2021
विषय :- मे० सी०सी०एल० द्वारा पुरनाडीह ओ०सी०पी० हेतु 323.49 हे० वनभूमि अपयोजन प्रस्ताव के विरुद्ध क्षतिपूरक वनरोपण स्थल उपलब्ध कराने के संबंध में।

प्रसंग :- आपका पत्रांक 2162 दिनांक 07.09.2015

महाशय,
उपर्युक्त विषयक प्रसंगाधीन पत्र के संदर्भ में सूचित करना है कि विषयगत परियोजना हेतु मौजा- ~~दीहरी~~ में 50 हे०, मौजा- सिरिया में 50 में एवं महुदा में 50 हे० क्षतिपूरक वनरोपण कराने हेतु स्थल चिन्हित किया गया था, जिसका नक्शा पूर्व में समर्पित है। उक्त सभी स्थल अतिक्रमण मुक्त है एवं वनरोपण योग्य है।
सूचनार्थ समर्पित।

आपका विश्वासी


19/11/21
वन क्षेत्र पदाधिकारी,
लावालीग प्रक्षेत्र।


Divisional Forest Officer
Chatra South Forest Division

2030 - CIV

कार्यालय : वन क्षेत्र पदाधिकारी, सिमरिया वन प्रक्षेत्र, सिमरिया
वन भवन, सिमरिया - 825103 (आरखण्ड)
E-mail :- rfosimariya@gmail.com

पत्रांक - 301

दिनांक 20/11/2021

संज्ञा में

वन प्रमण्डल पदाधिकारी
आरा दक्षिणी वन प्रमण्डल, आरा ।

विषय -

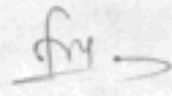
कम्पा योजना के अन्तर्गत क्षतिपूर्क वनरोपण हेतु वनभूमि उपलब्ध कराने के संबंध में ।

प्रसंग -
महाराज

आपका पत्रांक 2162 दिनांक 07/09/2021 ।

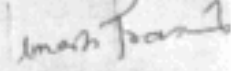
उपर्युक्त विषयक प्रसंगाधीन पत्र के संदर्भ में सादर सूचित करना है कि कम्पा योजना के अन्तर्गत पुरनाडीह कोल परियोजना हेतु क्षतिपूर्क वनरोपण के लिए 50 हे० वनभूमि सलगी (पी० एफ०) में है। इस वनभूमि पर विगत 10 वर्षों से किसी भी प्रकार का वनरोपण कार्य नहीं किया गया है, एवं अतिक्रमण मुक्त है।

श्रीमान को सूचनाार्थ एवं अग्रेतर कार्रवाई हेतु समर्पित ।



Divisional Forest Officer
Chatra South Forest Division

विराजतमाजूम



वन क्षेत्र पदाधिकारी
सिमरिया वन प्रक्षेत्र