

I/604672/2024

ಕರ್ನಾಟಕ ಸರ್ಕಾರ

## GOVERNMENT OF KARNATAKA

ಪ್ರಧಾನ ಮುಖ್ಯ ಅರಣ್ಯ ಸಂರಕ್ಷಣಾಧಿಕಾರಿ  
(ಅರಣ್ಯ ಪಡೆ ಮುಖ್ಯಸ್ಥರು) ರವರ ಕಛೇರಿ

Office of

Principal Chief Conservator of Forests  
(Head of Forest Force)ಅರಣ್ಯ ಭವನ, 18 ನೇ ಅಡ್ಡ ರಸ್ತೆ,  
ಮಲ್ಲೇಶ್ವರಂ, ಬೆಂಗಳೂರು-560003  
Aranya Bhavan, 18th Cross,  
Malleshwaram, Bengaluru- 03E-office File No. KFD/HOFF/A52K(GFL)/24/2022-FC  
Encl.: 10 PagesE-801863  
Date -05-2024

To,

The Additional Chief Secretary to Government  
Forest, Ecology and Environment Department  
M.S. Building, Bengaluru – 560 001

Sir,

**Sub:** Diversion of 0.0456 ha of forest land in Sy No.7 of Gowdalli Village, Sirsi Taluk, Uttara Kannada District (Sirsi Forest Division) for connecting Approach Road to Malki Land Sy No. 4/3, 4/9, 5/4 & 5/5 of Gowdalli Village, Sirsi Taluk, Uttara Kannada District in favour of Ramachandra Ramesh Hulekal S/o Ramesh Hulekal, Sirsi  
**Proposal No. FP/KA/ROAD/156860/2022**

- Ref:** 1. This office letter of even number dated 16-01-2023 [Stage-I letter] and 08-03-2023 [communication of GOK EDS Query]  
2. Government of Karnataka letter No. FEE 09 FLL 2023 (e) dated 02-03-2023 [GOK EDS query]  
3. Deputy Conservator of Forests, Sirsi Division letter No. A3/FC/CR-40/22-23/2023-24/524 dated 30-05-202 [reply to GOK EDS Query]  
4. Conservator of Forests, Kanara Circle, Sirsi letter No. B2/GFL/Approach Road/CR-19/2022-23/505 dated 02-06-2023 [reply to GOK EDS Query]

With reference to the above proposal seeking Stage-I approval submitted by this office vide Ref (1) letter dated 16-01-2023 to the State Government, the Government of Karnataka vide Ref (2) has raised an EDS Query seeking certain additional information. Accordingly, this office vide Ref (1) letter dated 08-03-2023 has forwarded the same to the field officers and User Agency.

In response, the Deputy Conservator of Forests, Sirsi Division vide Ref (3) has submitted the information sought by the Government of Karnataka, that has been forwarded to this office through FC web portal by Conservator of Forests, Kanara Circle, Sirsi vide Ref (4). The report DCF & CF are enclosed to this letter.

The above information is submitted for further needful.

Yours Faithfully

Signed by

Brijesh Kumar

Principal Chief Conservator of Forests

(Forest Conservation) &amp; Nodal Officer (FCA)

I/604672/2024

**Copy to the:**

1. Conservator of Forests, Kanara Circle Sirsi for information.
2. Deputy Conservator of Forests, Sirsi Division, for information.
3. Shri. Ramachandra Ramesh Hulekal S/o Ramesh Hulekal, Mahalaxmi Nivas, Veerbhadra Galli, Sirsi, Uttara Kannada District – 581401 for information.



ಗೆ.

ಪ್ರಧಾನ ಮುಖ್ಯ ಅರಣ್ಯ ಸಂರಕ್ಷಣಾಧಿಕಾರಿಗಳು.  
(ಅರಣ್ಯ ಸಂರಕ್ಷಣೆ) ಮತ್ತು ನೋಡಲ್ ಅಧಿಕಾರಿ.(ಅಸಂಕಾ)  
ಬೆಂಗಳೂರು-03

ಮಾನ್ಯರೇ.

ವಿಷಯ: Diversion of 0.0456 ha. of Forest land in Sy No:07, of Gowdalli village, Sirsi Taluk, Uttara Kannada District(Sirsi Forest Division) for connecting Approach Road to Malki Land Sy No:4/3, 4/9, 5/4 & 5/5 of Gowdalli Village, Sirsi Taluk, Uttara Kannada District in favour of Ramachandra Ramesh Hulekal S/o Ramesh Hulekal S/o Sirsi.

**Proposal No:FP/KA/ROAD/156860/2022.**


- ಉಲ್ಲೇಖ:1 ತಮ್ಮ ಕಚೇರಿ ಪತ್ರ ಸಂಖ್ಯೆ:ಕೆಎಫ್‌ಡಿ/ಹೆಚ್‌ಓಎಫ್‌ಎಫ್‌/ಎ52ಕೆ (ಜಿಎಫ್‌ಎಲ್)/24/2022-ಎಫ್.ಸಿ ದಿನಾಂಕ:08-03-2023.
- 2 ಉಪ ಅರಣ್ಯ ಸಂರಕ್ಷಣಾಧಿಕಾರಿ, ಶಿರಸಿ ವಿಭಾಗ ರವರ ಪತ್ರ ಸಂಖ್ಯೆ:ಎ3 /ಎಫ್.ಸಿ/ಸಿಆರ್-40/22-23/23-24/529 ದಿನಾಂಕ:30-05-2023.

ಈ ಮೇಲ್ಕಂಡ ವಿಷಯಕ್ಕೆ ಸಂಬಂಧಿಸಿದಂತೆ, ಶಿರಸಿ ತಾಲೂಕಿನ ಶಿರಸಿ ವಲಯ ವ್ಯಾಪ್ತಿಯ ಗೌಡಳ್ಳಿ ಗ್ರಾಮದ ಅರಣ್ಯ ಸ ನಂ:07 ರಲ್ಲಿ ಶ್ರೀ ರಾಮಚಂದ್ರ ರಮೇಶ ಹುಲೇಕಲ್ ಸಾ||ಗೌಡಳ್ಳಿ ಇವರು ಸಂಪರ್ಕ ರಸ್ತೆಗಾಗಿ ಅರಣ್ಯ ಜಾಗ 0.0456 ಹೆ ಪ್ರದೇಶವನ್ನು ಅರಣ್ಯೇತರ ಉದ್ದೇಶಕ್ಕೆ ಬಳಸಲು ಅನುಮತಿ ನೀಡುವ ಬಗ್ಗೆ ಅಭಿಪ್ರಾಯವನ್ನು ನೀಡಲು ಉಲ್ಲೇಖ (1) ರನ್ವಯ ಆದೇಶಿಸಿದಂತೆ, ಉಲ್ಲೇಖಿತ ಪತ್ರ 2 ರ ಪತ್ರದಲ್ಲಿ ಉಪ ಅರಣ್ಯ ಸಂರಕ್ಷಣಾಧಿಕಾರಿ, ಶಿರಸಿ ರವರು ಸದರಿ ವರದಿಯ ಅಂಶಗಳ ಕುರಿತು ದಿನಾಂಕ: 29-05-2023 ರಂದು ಸದರಿ ಪ್ರಸ್ತಾಪಿತ ಸ್ಥಳವನ್ನು ಪರಿಶೀಲಿಸಿದ್ದು, ವಲಯ ಅರಣ್ಯಾಧಿಕಾರಿ ಶಿರಸಿ ಹಾಗೂ ಸಹಾಯಕ ಅರಣ್ಯ ಸಂರಕ್ಷಣಾಧಿಕಾರಿ ಶಿರಸಿ ರವರ ವರದಿಯಂತೆ ಸದರಿ ಅಂಶಗಳು ನಿಜವಿರುತ್ತದೆ. ಗೌಡಳ್ಳಿ ಗ್ರಾಮದ ಅರಣ್ಯ ಸ ನಂ:07 ರ ಕ್ಷೇತ್ರದಲ್ಲಿ 0.0456 ಹೆ ಕ್ಷೇತ್ರವನ್ನು ರಸ್ತೆಗಾಗಿ ಬಳಸಿಕೊಳ್ಳಲು ಉಲ್ಲೇಖ (1) ರಲ್ಲಿ ಕೇಳಿರುವ ಅಂಶಗಳಿಗೆ ಈ ಕೆಳಗಿನಂತೆ ವರದಿ ಸಲ್ಲಿಸಲಾಗಿದೆ.

1. ಸದರಿ ಅರಣ್ಯ ಸಂಪರ್ಕ ರಸ್ತೆಯು ಕಚ್ಚಾ ರಸ್ತೆ ಬಂಡಿ ಜಾಡು (cart road) ರಸ್ತೆಯಾಗಿರುತ್ತದೆ. ಸದರಿ ಮಾಲ್ಟಿ ಕ್ಷೇತ್ರಕ್ಕೆ ಹೋಗಲು ಬೇರೆ ಯಾವುದೇ ಸಂಪರ್ಕ ರಸ್ತೆ ಇಲ್ಲದೇ ಇರುವುದರಿಂದ ಉಪಯೋಗಿ ಸಂಸ್ಥೆಯವರು ಪ್ರಸ್ತಾಪಿತ ರಸ್ತೆಯನ್ನು ಸಂಪರ್ಕ ರಸ್ತೆಯನ್ನಾಗಿ ಬಳಸಲು ಕೋರಿಕೊಂಡಿರುತ್ತಾರೆ. ಈ ಬಗ್ಗೆ ಸ್ಪಷ್ಟೀಕರಣ ನೀಡಿ ಈಗಾಗಲೇ ದಾಖಲೆಗಳನ್ನು & ಮುಚ್ಚಳಕೆ ಪತ್ರವನ್ನು ನೀಡಿರುತ್ತಾರೆ.
2. 2 ನೇ ಅಂಶದ ಬಗ್ಗೆ ಉಪಯೋಗಿ ಸಂಸ್ಥೆಯವರಿಗೆ ಸ್ಪಷ್ಟೀಕರಣ ಕೇಳಲಾಗಿ ಸದರಿಯವರು, ಮುಂದಿನ ದಿನಗಳಲ್ಲಿ ತಮ್ಮ ಮಾಲ್ಟಿ ಪ್ರದೇಶವನ್ನು (Non Agricultural Land) ಆಗಿ ಪರಿವರ್ತನೆ ಮಾಡಲು ಸರ್ಕಾರದ ಆದೇಶದಂತೆ 30 ಅಡಿ ಅಗಲದ ಸಂಪರ್ಕ ರಸ್ತೆಯ ಅವಶ್ಯಕತೆ ಇರುತ್ತದೆ. ಮತ್ತು ಸದರಿ ಪ್ರದೇಶಕ್ಕೆ ತೆರಳಲು ಯಾವುದೇ ಪರ್ಯಾಯ ರಸ್ತೆ ಇರದ ಕಾರಣ 30.40 ಮೀಟರ್ ಉದ್ದದ ರಸ್ತೆಯ ಅವಶ್ಯಕತೆ ಇರುತ್ತದೆ ಎಂಬ ಮುಚ್ಚಳಕೆಯನ್ನು ನೀಡಿರುತ್ತಾರೆ.
3. ಸದರಿ ಪ್ರಸ್ತಾಪಿತ ಮಾಲ್ಟಿ ಜಾಗಕ್ಕೆ ಹೋಗಲು ಬದಲಿ ರಸ್ತೆ ಮಾರ್ಗ ಯಾವುದೂ ಇರುವುದಿಲ್ಲ.

ಈ ಮೇಲ್ಕಂಡ ಅಂಶಗಳ ಹಿನ್ನೆಲೆಯಲ್ಲಿ ಉಲ್ಲೇಖಿತ ಪತ್ರ (2) ರಲ್ಲಿ ಉಪ ಅರಣ್ಯ ಸಂರಕ್ಷಣಾಧಿಕಾರಿ ಶಿರಸಿ ಇವರು ಸಲ್ಲಿಸಿರುವ ದಾಖಲೆಗಳನ್ನು ಈ ಪತ್ರದೊಂದಿಗೆ ಲಗ್ಗಿಸಿ ಗೌರವಪೂರ್ವಕವಾಗಿ ಸಲ್ಲಿಸಿದೆ.

ತಮ್ಮ ನಂಬುಗೆಯ.



ಅರಣ್ಯ ಸಂರಕ್ಷಣಾಧಿಕಾರಿ.  
ಕೆನರಾ ವೃತ್ತ, ಶಿರಸಿ.

02-06-23



ಕ್ರ.ಸಂ:ಎ3/ಎಫ್.ಸಿ/ಸಿಆರ್-40/22-23/2023-24 1529

ಉಪ ಅರಣ್ಯ ಸಂರಕ್ಷಣಾಧಿಕಾರಿಗಳ ಕಛೇರಿ,  
ಶಿರಸಿ ವಿಭಾಗ, ಶಿರಸಿ.  
ದಿನಾಂಕ: 30-05-2023  
☎/☎ : 08384-226445  
✉ : [dcfsirsi@gmail.com](mailto:dcfsirsi@gmail.com)

ರಿಗೆ,

ಅರಣ್ಯ ಸಂರಕ್ಷಣಾಧಿಕಾರಿಗಳು,  
ಕೆನರಾ ವೃತ್ತ, ಶಿರಸಿ.

ಮಾನ್ಯರೆ,

ವಿಷಯ: Diversion of 0.0456 ha of Forest land in F.Sy.No.7 of Gowdalli Village sirsi Taluk Uttara Kannada district for approach road to malki land Sy.no.4/3, 4/9, 5/4, 5/5 of Gowdalli Village, Sirsi Taluk, Uttara Kannda District in favour of Ramachandra Ramesh Hulekal, Sirsi.

ಉಲ್ಲೇಖ:

1. ಪ್ರಧಾನ ಮುಖ್ಯ ಅರಣ್ಯ ಸಂರಕ್ಷಣಾಧಿಕಾರಿಗಳು ಅರಣ್ಯ ಸಂರಕ್ಷಣೆ ಮತ್ತು ನೋಡಲ್ ಅಧಿಕಾರಿಗಳು (FCA) ಬೆಂಗಳೂರು ರವರ ಪತ್ರ ಸಂಖ್ಯೆ: KFD/HoFF/A52K(GFL)/24/2022-FC dated:08-03-2023
2. ಸಹಾಯಕ ಅರಣ್ಯ ಸಂರಕ್ಷಣಾಧಿಕಾರಿ ಶಿರಸಿ ಇವರ ಪತ್ರ ಸಂಖ್ಯೆ: ಸ.ಅ.ಸಂ./ಶಿರಸಿ/ಎಫ್.ಸಿ/2022-23/02 ದಿನಾಂಕ:05-04-2023


-0-



ಈ ಮೇಲ್ಕಂಡ ವಿಷಯಕ್ಕೆ ಸಂಬಂಧಿಸಿದಂತೆ, ಶಿರಸಿ ತಾಲೂಕಿನ ಶಿರಸಿ ವಲಯ ವ್ಯಾಪ್ತಿಯ ಗೌಡಳ್ಳಿ ಗ್ರಾಮದ ಅರಣ್ಯ ಸ ನಂ:07 ರಲ್ಲಿ ಶ್ರೀ ರಾಮಚಂದ್ರ ರಮೇಶ ಹುಲೇಕಲ್ ಸಾ||ಗೌಡಳ್ಳಿ ಇವರು ಸಂಪರ್ಕ ರಸ್ತೆಗಾಗಿ ಅರಣ್ಯ ಜಾಗ 0.0456 ಹೆ ಪ್ರದೇಶವನ್ನು ಅರಣ್ಯೇತರ ಉದ್ದೇಶಕ್ಕೆ ಬಳಸಲು ಅನುಮತಿ ನೀಡುವ ಬಗ್ಗೆ ಅಭಿಪ್ರಾಯವನ್ನು ನೀಡಲು ಉಲ್ಲೇಖ (1) ರನ್ವಯ ಆದೇಶಿಸಿದಂತೆ, ಉಲ್ಲೇಖಿತ ಪತ್ರ 2 ರಲ್ಲಿ ವಲಯ ಅರಣ್ಯಾಧಿಕಾರಿ ಶಿರಸಿ ರವರ ವರದಿಯಾನುಸಾರ ಸಹಾಯಕ ಅರಣ್ಯ ಸಂರಕ್ಷಣಾಧಿಕಾರಿ ಶಿರಸಿ ರವರು ವರದಿ ಸಲ್ಲಿಸಿರುತ್ತಾರೆ. ಸದರಿ ವರದಿಯ ಅಂಶಗಳ ಕುರಿತು ದಿನಾಂಕ: 29-05-2023 ರಂದು ಈ ಕೆಳಸಹಿದಾರನಾದ ನಾನು, ಸದರಿ ಪ್ರಸ್ತಾಪಿತ ಸ್ಥಳವನ್ನು ಪರಿಶೀಲಿಸಿದ್ದು, ವಲಯ ಅರಣ್ಯಾಧಿಕಾರಿ ಶಿರಸಿ ಹಾಗೂ ಸಹಾಯಕ ಅರಣ್ಯ ಸಂರಕ್ಷಣಾಧಿಕಾರಿ ಶಿರಸಿ ರವರ ವರದಿ ನಿಜವಿರುತ್ತದೆ. ಗೌಡಳ್ಳಿ ಗ್ರಾಮದ ಅರಣ್ಯ ಸ ನಂ:07 ರ ಕ್ಷೇತ್ರದಲ್ಲಿ 0.0456 ಹೆ ಕ್ಷೇತ್ರವನ್ನು ರಸ್ತೆಗಾಗಿ ಬಳಸಿಕೊಳ್ಳಲು ಉಲ್ಲೇಖ (1) ರಲ್ಲಿ ಕೇಳಿರುವ ಅಂಶಗಳಿಗೆ ಈ ಕೆಳಗಿನಂತೆ ವರದಿ ಸಲ್ಲಿಸಲಾಗಿದೆ.

1. ಸದರಿ ಅರಣ್ಯ ಸಂಪರ್ಕ ರಸ್ತೆಯು ಕಚ್ಚಾ ರಸ್ತೆ ಬಂಡಿ ಜಾಡು (cart road) ರಸ್ತೆಯಾಗಿರುತ್ತದೆ. ಸದರಿ ಮಾಲ್ಕಿ ಕ್ಷೇತ್ರಕ್ಕೆ ಹೋಗಲು ಬೇರೆ ಯಾವುದೇ ಸಂಪರ್ಕ ರಸ್ತೆ ಇಲ್ಲದೇ ಇರುವುದರಿಂದ ಉಪಯೋಗಿ ಸಂಸ್ಥೆಯವರು ಪ್ರಸ್ತಾಪಿತ ರಸ್ತೆಯನ್ನು ಸಂಪರ್ಕ ರಸ್ತೆಯನ್ನಾಗಿ ಬಳಸಲು ಕೋರಿಕೊಂಡಿರುತ್ತಾರೆ. ಈ ಬಗ್ಗೆ ಸ್ಪಷ್ಟೀಕರಣ ನೀಡಿ ಈಗಾಗಲೇ ದಾಖಲೆಗಳನ್ನು & ಮುಚ್ಚಳಿಕೆ ಪತ್ರವನ್ನು ನೀಡಿರುತ್ತಾರೆ.
2. 2 ನೇ ಅಂಶದ ಬಗ್ಗೆ ಉಪಯೋಗಿ ಸಂಸ್ಥೆಯವರಿಗೆ ಸ್ಪಷ್ಟೀಕರಣ ಕೇಳಲಾಗಿ ಸದರಿಯವರು, ಮುಂದಿನ ದಿನಗಳಲ್ಲಿ ತಮ್ಮ ಮಾಲ್ಕಿ ಪ್ರದೇಶವನ್ನು (Non Agricultural Land) ಆಗಿ ಪರಿವರ್ತನೆ ಮಾಡಲು ಸರ್ಕಾರದ ಆದೇಶದಂತೆ 30 ಅಡಿ ಅಗಲದ ಸಂಪರ್ಕ ರಸ್ತೆಯ ಅವಶ್ಯಕತೆ ಇರುತ್ತದೆ. ಮತ್ತು ಸದರಿ ಪ್ರದೇಶಕ್ಕೆ ತೆರಳಲು ಯಾವುದೇ ಪರ್ಯಾಯ ರಸ್ತೆ ಇರದ ಕಾರಣ 30.40 ಮೀಟರ್ ಉದ್ದದ ರಸ್ತೆಯ ಅವಶ್ಯಕತೆ ಇರುತ್ತದೆ ಎಂಬ ಮುಚ್ಚಳಿಕೆಯನ್ನು ನೀಡಿರುತ್ತಾರೆ.
3. ಸದರಿ ಪ್ರಸ್ತಾಪಿತ ಮಾಲ್ಕಿ ಜಾಗಕ್ಕೆ ಹೋಗಲು ಬದಲಿ ರಸ್ತೆ ಮಾರ್ಗ ಯಾವುದೂ ಇರುವುದಿಲ್ಲ.

ಮೇಲ್ಕಂಡ ಅಂಶಗಳಿಗೆ ಸಂಬಂಧಿಸಿದಂತೆ ಉಲ್ಲೇಖಿತ ಪತ್ರ (2) ರಲ್ಲಿ ಸಹಾಯಕ ಅರಣ್ಯ ಸಂರಕ್ಷಣಾಧಿಕಾರಿ ಶಿರಸಿ ಇವರು ಸಲ್ಲಿಸಿರುವ ದಾಖಲೆಗಳನ್ನು ಈ ಪತ್ರದೊಂದಿಗೆ ಲಗ್ನ ಇರಿಸಿ ಗೌರವಪೂರ್ವಕವಾಗಿ ಸಲ್ಲಿಸಿದೆ.

ತಮ್ಮ ನಂಬುಗೆಯು,

  
ಉಪ ಅರಣ್ಯ ಸಂರಕ್ಷಣಾಧಿಕಾರಿ,  
ಶಿರಸಿ ವಿಭಾಗ, ಶಿರಸಿ.





ಕರ್ನಾಟಕ ಅರಣ್ಯ ಇಲಾಖೆ



ಸಹಾಯಕ ಅರಣ್ಯ ಸಂರಕ್ಷಣಾಧಿಕಾರಿಗಳ ಕಛೇರಿ, ಶಿರಸಿ ಉಪ ವಿಭಾಗ, ಶಿರಸಿ-581 401

Office of the Assistant Conservator of Forests, Sirsi sub-division, Sirsi-581 401

ದೂರವಾಣಿ ಸಂಖ್ಯೆ: 08384-226445

Email: acfsirsi445@gmail.com

ಕ್ರ.ಸಂ:ಸ.ಅ.ಸಂ/ಶಿರಸಿ/ F.C/2022-23 | ೦೨

ದಿನಾಂಕ:- 5 /04/2023

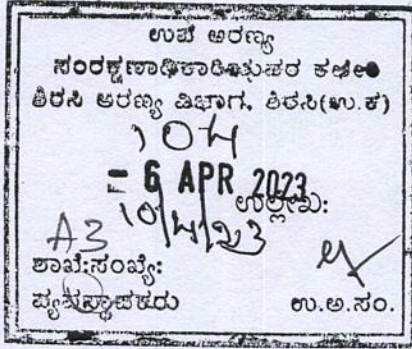
ರಿಗೆ,

ಮಾನ್ಯ ಉಪ ಅರಣ್ಯ ಸಂರಕ್ಷಣಾಧಿಕಾರಿಗಳು,  
ಶಿರಸಿ ವಿಭಾಗ, ಶಿರಸಿ.

ಮಾನ್ಯರೇ,

ವಿಷಯ:

Diversion of 0.0456 ha Forest land in fsy no:7 of Goudalli village sirsi taluk uttarakannada district for approach road to Malki land sy no:4/3, 4/9, 5/4, 5/5 of Goudalli village, Sirsi Taluk, Uttara kannada District in favour of Ramchandra Ramesh Hulekal, Sirsi



ತಮ್ಮ ಕಛೇರಿ ಪತ್ರ ಸಂಖ್ಯೆ:ಎ3/ಎಫ್‌ಸಿ/ವಿವ-40/2022-23/3328 ದಿನಾಂಕ:14-03-2023  
ವಲಯ ಅರಣ್ಯಾಧಿಕಾರಿ, ಶಿರಸಿರವರ ಕಛೇರಿ ಪತ್ರ ಸಂಖ್ಯೆ:1599/2022-23 ದಿನಾಂಕ: 31-03-2023

\*\*\*\*\*

ಈ ಮೇಲ್ಕಂಡ ವಿಷಯಕ್ಕೆ ಸಂಬಂಧಿಸಿದಂತೆ, ಶಿರಸಿ ತಾಲೂಕಿನ ಶಿರಸಿ ವಲಯ ವ್ಯಾಪ್ತಿಯ ಗೌಡಳ್ಳಿ ಗ್ರಾಮದ ಅರಣ್ಯ ಸ ನಂ:07 ರಲ್ಲಿ ಶ್ರೀ ರಾಮಚಂದ್ರ ರಮೇಶ ಹುಲೇಕಲ್ ಸಾ||ಗೌಡಳ್ಳಿ ಇವರು ಸಂಪರ್ಕ ರಸ್ತೆಗಾಗಿ ಅರಣ್ಯ ಜಾಗ 0.0456 ಹೆ ಪ್ರದೇಶವನ್ನು ಅರಣ್ಯೇತರ ಉದ್ದೇಶಕ್ಕೆ ಬಳಸಲು ಅನುಮತಿ ನೀಡುವ ಬಗ್ಗೆ ಅಭಿಪ್ರಾಯವನ್ನು ನೀಡಲು ಉಲ್ಲೇಖ (1) ರನ್ವಯ ಆದೇಶಿಸಿದಂತೆ, ಉಪ ವಲಯ ಅರಣ್ಯಾಧಿಕಾರಿ ಉಂಚಳ್ಳಿರವರು ಸದರಿ ಪ್ರಸ್ತಾಪಿತ ಸ್ಥಳ ಪರಿಶೀಲಿಸಿ, ಗೌಡಳ್ಳಿ ಗ್ರಾಮದ ಅರಣ್ಯ ಸ ನಂ:07 ಆಗಿದ್ದ ಸದರಿ ಕ್ಷೇತ್ರದಲ್ಲಿ 0.0456 ಹೆ ಕ್ಷೇತ್ರವನ್ನು ರಸ್ತೆಗಾಗಿ ಬಳಸಿಕೊಳ್ಳಲು ಪ್ರಸ್ತಾವನೆ ಸಲ್ಲಿಸಿದಂತೆ ಪರಿಶೀಲಿಸಿ ಕೆಳಗಿನ ಅಂಶಗಳಂತೆ ವರದಿ ಸಲ್ಲಿಸಿರುತ್ತಾರೆ.

1. ಸದರಿ ಅರಣ್ಯ ಸಂಪರ್ಕ ರಸ್ತೆಯು ಪಮಚಾಯತಿ ಅಡಿಯಲ್ಲಿ ಬಳಕೆಯಾಗಿರುವ ರಸ್ತೆಯಾಗಿರುತ್ತದೆ. ಈ ಬಗ್ಗೆ ಉಪಯೋಗಿ ಸಂಸ್ಥೆಯವರಿಗೆ ಕೇಳಲಾಗಿ ಈ ಬಗ್ಗೆ ಸ್ಪಷ್ಟೀಕರಣ ನೀಡಿ ಈಗಾಗಲೇ ದಾಖಲೆಗಳನ್ನು & ಮುಚ್ಚಳಿಕೆ ಪತ್ರವನ್ನು ನೀಡಿರುತ್ತಾರೆ.
2. 2 ನೇ ಅಂಶದ ಬಗ್ಗೆ ಉಪಯೋಗಿ ಸಂಸ್ಥೆಯವರಿಗೆ ಸ್ಪಷ್ಟೀಕರಣ ಕೇಳಲಾಗಿ ಸದರಿಯವರು ಮುಂದಿನ ದಿನಗಳಲ್ಲಿ ತಮ್ಮ ಮಾಲ್ಕಿ ಪ್ರದೇಶವನ್ನು (Non Agricultural Land) ಆಗಿ ಪರಿವರ್ತನೆ ಮಾಡಲು ಸರ್ಕಾರದ ಆದೇಶದಂತೆ 30 ಅಡಿ ಅಗಲದ ಸಂಪರ್ಕ ರಸ್ತೆಯ ಅವಶ್ಯಕತೆ ಇರುತ್ತದೆ. ಮತ್ತು ಸದರಿ ಪ್ರದೇಶಕ್ಕೆ ತೆರಳಲು ಯಾವುದೇ ಪರ್ಯಾಯ ರಸ್ತೆ ಇರದ ಕಾರಣ 30.40 ಮೀಟರ್ ಉದ್ದದ ರಸ್ತೆಯ ಅವಶ್ಯಕತೆ ಇರುತ್ತದೆ ಎಂಬ ಮುಚ್ಚಳಿಕೆಯನ್ನು ನೀಡಿರುತ್ತಾರೆ.
3. ಸದರಿ ಪ್ರಸ್ತಾಪಿತ ಮಾಲ್ಕಿ ಜಾಗಕ್ಕೆ ಹೋಗಲು ಬದಲಿ ರಸ್ತೆ ಮಾರ್ಗ ಯಾವುದು ಇರುವುದಿಲ್ಲವೆಂದು ವರದಿ ಸಲ್ಲಿಸಿರುತ್ತಾರೆ.

ಮುಂದುವರೆದು ವಲಯ ಅರಣ್ಯಾಧಿಕಾರಿ ಶಿರಸಿರವರು ದಿನಾಂಕ:31-03-2023 ಸ್ಥಳ ಪರಿಶೀಲಿಸಿ, ಉಪ ವಲಯ ಅರಣ್ಯಾಧಿಕಾರಿ ವರದಿಯು ಸತ್ಯಾಂಶವಾಗಿದ್ದು, ಸದರಿ ಪ್ರಸ್ತಾಪಿತ ರಸ್ತೆಯನ್ನು Satellite Map ನಲ್ಲಿ ಗುರುತಿಸಿ ವರದಿಯನ್ನು ಲಗ್ನ ಇರಿಸಿ ಈ ಕಛೇರಿಗೆ ವರದಿ ಸಲ್ಲಿಸಿರುತ್ತಾರೆ.

ವಲಯ ಅರಣ್ಯಾಧಿಕಾರಿ ವರದಿಯಂತೆ ಪರಿಶೀಲಿಸಿದ್ದು, ಸದರಿ ಪ್ರಸ್ತಾಪಿತ ರಸ್ತೆಯನ್ನು Satellite Map ನಲ್ಲಿ ಗುರುತಿಸಿ ವರದಿಯನ್ನು ಲಗ್ನ ಇರಿಸಿ ಮಾಹಿತಿಯನ್ನು ಮುಂದಿನ ಕ್ರಮಕ್ಕಾಗಿ ಮಾನ್ಯರಲ್ಲಿ ಗೌರವಪೂರ್ವಕವಾಗಿ ಸಲ್ಲಿಸಿದೆ.

ತಮ್ಮ ವಿಶ್ವಾಸಿ,

ಸಹಾಯಕ ಅರಣ್ಯ ಸಂರಕ್ಷಣಾಧಿಕಾರಿ  
ಶಿರಸಿ ಉಪ-ವಿಭಾಗ, ಶಿರಸಿ.



ಕ್ರ.ಸಂ: 1599 /2022-23

ವಲಯ ಅರಣ್ಯಾಧಿಕಾರಿಗಳ ಕಛೇರಿ,  
ಶಿರಸಿ ವಲಯ, ಶಿರಸಿ (ಉ.ಕ.)  
ದಿನಾಂಕ : 31 /03/2023

ರಿಗೆ,

ಮಾನ್ಯ ಉಪ ಅರಣ್ಯ ಸಂರಕ್ಷಣಾಧಿಕಾರಿಗಳು  
ಶಿರಸಿ ವಿಭಾಗ, ಶಿರಸಿ

ಮಾನ್ಯ ಸಹಾಯಕ ಅರಣ್ಯ ಸಂರಕ್ಷಣಾಧಿಕಾರಿಗಳು  
ಶಿರಸಿ ಉಪ ವಿಭಾಗ, ಶಿರಸಿರವರ ಮುಖಾಂತರ

ಮಾನ್ಯರೇ

ವಿಷಯ: Deversion of 0.0456 Ha of forest land in fsy no: 7 of Goudalli  
village sirsi taluk uttarkannada district for approach road to  
Malki land Sy no. 4/3, 4/9, 5/4, 5/5 of Goudalli Village, Sirsi  
Taluk, Uttara Kannada District in Favour of Ramchandra  
Ramesh Hulekal, Sirsi

ಉಲ್ಲೇಖ:1) ಮಾನ್ಯ ಉಪ ಅರಣ್ಯ ಸಂರಕ್ಷಣಾಧಿಕಾರಿಗಳು ಶಿರಸಿ ಕ್ರ.ಸಂ:

ಎ3/ಎಫ್ ಸಿ/ವಿವ-40/2022-23/3328 ದಿನಾಂಕ 14.03.2023

2) ಉಪ ವಲಯ ಅರಣ್ಯಾಧಿಕಾರಿ ಉಂಚಳ್ಳ ಶಾಖೆ ಕ್ರ.ಸಂ 146/2022-23  
ದಿನಾಂಕ 21.03.2023

\*\*\*\*\*

ಈ ಮೇಲ್ಕಂಡ ವಿಷಯಕ್ಕೆ ಸಂಬಂಧಿಸಿದಂತೆ ಶಿರಸಿ ತಾಲ್ಲೂಕಿನ ಶಿರಸಿ ವಲಯ ವ್ಯಾಪ್ತಿಯ  
ಗೌಡಳ್ಳಿ ಗ್ರಾಮದ ಅರಣ್ಯ ಸರ್ವೆ ನಂ 07 ರಲ್ಲಿ ಶ್ರೀ ರಾಮಚಂದ್ರ ರಮೇಶ ಹುಲೇಕಲ್ ಇವರು ಸಂಪರ್ಕ ರಸ್ತೆಗಾಗಿ  
ಅರಣ್ಯ ಜಾಗ 0.0456 ಹೆಕ್ಟರ್ ಪ್ರದೇಶವನ್ನು ಅರಣ್ಯೇತರ ಉದ್ದೇಶಕ್ಕೆ ಬಳಸಿಕೊಳ್ಳಲು ಕೋರಿದ್ದು ಅದರಂತೆ ಸ್ಥಳ  
ಪರಿಶೀಲಿಸಿ ವರದಿ ಸಲ್ಲಿಸಲು ಉಲ್ಲೇಖ 01 ರಂತೆ ಆದೇಶವಾಗಿರುತ್ತದೆ.

ಸದರಿ ಪ್ರಸ್ತಾಪಿತ ಸ್ಥಳವನ್ನು ಉಪ ವಲಯ ಅರಣ್ಯಾಧಿಕಾರಿ ಉಂಚಳ್ಳ ಶಾಖೆ ಇವರು  
ಪರಿಶೀಲಿಸಿ ಸದರಿ ಸ್ಥಳವು ಗೌಡಳ್ಳಿ ಗ್ರಾಮದ ಅರಣ್ಯ ಸರ್ವೆ ನಂ 07 ಆಗಿದ್ದು ಸದರಿ ಕ್ಷೇತ್ರದಲ್ಲಿ 0.0456 ಹೆ  
ಕ್ಷೇತ್ರವನ್ನು ರಸ್ತೆಗಾಗಿ ಬಳಸಿಕೊಳ್ಳಲು ಪ್ರಸ್ತಾವನೆ ಸಲ್ಲಿಸಿದ್ದು ಈ ಕೆಳಗಿನ ಅಂಶಗಳಂತೆ ವರದಿ ನೀಡಿರುತ್ತಾರೆ.

1. ಸದರಿ ಅರಣ್ಯ ಸಂಪರ್ಕ ರಸ್ತೆಯು ಪಂಚಾಯಿತಿ ಅಡಿಯಲ್ಲಿ ಬಳಕೆಯಾಗಿರುವ ರಸ್ತೆಯಾಗಿರುತ್ತದೆ. ಈ ಬಗ್ಗೆ  
ಉಪಯೋಗಿ ಸಂಸ್ಥೆಯವರಿಗೆ ಕೇಳಲಾಗಿ ಈ ಬಗ್ಗೆ ಸ್ಪಷ್ಟೀಕರಣ ನೀಡಿ ಈಗಾಗಲೇ ದಾಖಲೆಗಳನ್ನು ಮತ್ತು  
ಮುಚ್ಚಳಿಕೆ ಪತ್ರವನ್ನು ನೀಡಿರುತ್ತಾರೆ.
2. 2ನೇ ಅಂಶದ ಬಗ್ಗೆ ಉಪಯೋಗಿ ಸಂಸ್ಥೆಯವರಿಗೆ ಸ್ಪಷ್ಟೀಕರಣ ಕೇಳಲಾಗಿ ಸದರಿಯವರು ಮುಂದಿನ  
ದಿನಗಳಲ್ಲಿ ತಮ್ಮ ಮಾಲ್ಟ ಪ್ರದೇಶವನ್ನು (Non agricultural land) ಆಗಿ ಪರಿವರ್ತನೆ ಮಾಡಲು ಸರ್ಕಾರದ  
ಆದೇಶದಂತೆ 30 ಅಡಿ ಅಗಲದ ಸಂಪರ್ಕ ರಸ್ತೆಯ ಅವಶ್ಯಕತೆ ಇರುತ್ತದೆ. ಮತ್ತು ಸದರಿ ಪ್ರದೇಶಕ್ಕೆ ತೆರಳಲು  
ಯಾವುದೇ ಪರ್ಯಾಯ ರಸ್ತೆ ಇರದ ಕಾರಣ 30.40 ಮೀಟರ್ ಉದ್ದದ ರಸ್ತೆಯ ಅವಶ್ಯಕತೆ ಇರುತ್ತದೆ  
ಎಂಬ ಮುಚ್ಚಳಿಕೆಯನ್ನು ನೀಡಿರುತ್ತಾರೆ.
3. ಸದರಿ ಪ್ರಸ್ತಾಪಿತ ಮಾಲ್ಟ ಜಾಗಕ್ಕೆ ಹೋಗಲು ಬದಲಿ ರಸ್ತೆ ಮಾರ್ಗ ಯಾವುದು ಇರುವುದಿಲ್ಲವೆಂದು ಈ  
ಕಛೇರಿಗೆ ವರದಿಯನ್ನು ಸಲ್ಲಿಸಿರುತ್ತಾರೆ

ಮುಂದುವರೆದು ಸದರಿ ಪ್ರಸ್ತಾಪಿತ ಸ್ಥಳದ ಕುರಿತು ದಿನಾಂಕ: 31.03.2023 ರಂದು ಸಿಬ್ಬಂದಿ  
ಜನರೊಂದಿಗೆ ಸ್ಥಳ ಪರಿಶೀಲಿಸಲಾಗಿ ಉಪ ವಲಯ ಅರಣ್ಯಾಧಿಕಾರಿ ಉಂಚಳ್ಳ ಶಾಖೆರವರು ವರದಿಯು  
ಸತ್ಯಾಂಶವಾಗಿರುತ್ತದೆ. ಸದರಿ ಪ್ರಸ್ತಾಪಿತ ರಸ್ತೆಯನ್ನು Satellite Map ನಲ್ಲಿ ಗುರುತಿಸಿ ಇದರ ಲಗ್ನ ಇಟ್ಟು  
ಮುಂದಿನ ಕ್ರಮಕ್ಕಾಗಿ ಮಾನ್ಯರ ಬಳಿಗೆ ಗೌರವ ಪೂರ್ವಕ ಸಲ್ಲಿಸಿದೆ.

ತಮ್ಮ ವಿಶ್ವಾಸಿ,

A.C.F., SIRSI

DATE: 31-03-23

NO: 1599

ವಲಯ ಅರಣ್ಯಾಧಿಕಾರಿ  
ಶಿರಸಿ ವಲಯ, ಶಿರಸಿ





सत्यमेव जयते


INDIA NON JUDICIAL

Government of Karnataka

Rs. 20

e-Stamp

Certificate No. : IN-KA61365486029050V  
 Certificate Issued Date : 12-May-2023 04:54 PM  
 Account Reference : NONACC (FI)/ kaksfcl08/ SIRSI/ KA-KW  
 Unique Doc. Reference : SUBIN-KAKAKSFCL0803998336232581V  
 Purchased by : RAMACHANDRA HULEKAL  
 Description of Document : Article 4 Affidavit  
 Description : AFFIDAVIT  
 Consideration Price (Rs.) : 0  
 (Zero)  
 First Party : RAMACHANDRA HULEKAL  
 Second Party : D C F SIRSI  
 Stamp Duty Paid By : RAMACHANDRA HULEKAL  
 Stamp Duty Amount(Rs.) : 20  
 (Twenty only)



Please write or type below this line

ಮುಜ್ಜಳಿಕೆ ಪತ್ರ

ನಾನು ರಾಮಚಂದ್ರ ರಮೇಶ ಹುಲೇಕಲ್ ಸಾ|| ಗೌಡಳ್ಳಿ ಈ ಮೂಲಕ ತಮ್ಮಲ್ಲಿ ಬರೆದುಕೊಡುವ ಮುಜ್ಜಳಿಕೆ ಏನೆಂದರೆ ನಮ್ಮ ಮಾಲಿಕೆ ಜಾಗ ಗೌಡಳ್ಳಿ ಮಾಲಿಕೆ ಸರ್ವೆ ನಂ. 4/3, 4/9, 5/4, 5/5 ರಲ್ಲಿ ಇದ್ದು ಸದರಿ ಮಾಲಿಕೆ ಜಾಗಕ್ಕೆ ಹೊಂದಿಕೊಂಡಿರುವ ಅರಣ್ಯ ಜಮೀನಾದ ಗೌಡಳ್ಳಿ ಅರಣ್ಯ ಸರ್ವೆ ನಂ. 07ನ್ನು ಸಂಪರ್ಕ ರಸ್ತೆಯನ್ನಾಗಿ ಬಳಕೆ ಮಾಡಲು E-Parivesh ತಂತ್ರಾಂಶದಲ್ಲಿ ಅರ್ಜಿ ಸಲ್ಲಿಸಿದ್ದು ಇರುತ್ತದೆ. (Proposal number: FP/KA/ROAD/156860/2022). ಮಾನ್ಯ ಸರ್ಕಾರದ ಅಪರ ಮುಖ್ಯ ಕಾರ್ಯದರ್ಶಿಗಳು, ಅರಣ್ಯ, ಪರಿಸರ ಮತ್ತು ಜೀವಿಶಾಸ್ತ್ರ ಇಲಾಖೆ ಬೆಂಗಳೂರು ಇವರ ಪತ್ರಸಂಖ್ಯೆ: ಅಪಜಿ09ಎಫ್ ಎಲ್ ಎಲ್ 2023(e)ದಿನಾಂಕ

NO. OF CORRECTIONS: (0/14)

RAJENDRA G. HEGDE TATTISAN  
 ADVOCATE & NOTARY  
 GOVT. OF INDIA

1. The authenticity of this Stamp certificate should be verified at 'www.shcilestamp.com' or using e-Stamp Mobile App of Stock Holding.  
 2. The onus of checking the details on this Certificate and as available on the website / Mobile App renders it invalid.  
 3. In case of any discrepancy please inform the Competent Authority.



02/03/2023 ಮೂಲಕ ಮೂರು ಅಂಶಗಳ ಬಗ್ಗೆ ಸ್ಪಷ್ಟೀಕರಣ ನೀಡಲು ಕೋರಿರುತ್ತಾರೆ. ಆದ ಕಾರಣ ಉಪಯೋಗಿ ಸಂಸ್ಥೆ ಆದ ನಮ್ಮ ಸ್ಪಷ್ಟೀಕರಣ ಈ ಕೆಳಗಿನಂತಿದೆ.

- 1) ಪ್ರಶ್ನೆ-1-ನಕಾಲೆಯನ್ವಯ ಈಗಾಗಲೇ ಕೋರಿಕೆಯಿಡಲಾದ ಅರಣ್ಯ ಜಮೀನು ರಸ್ತೆಯಾಗಿ ಬಳಕೆಯಾಗುತ್ತಿರುವಂತೆ ಕಾಣುತ್ತಿದೆ. ಈ ಬಗ್ಗೆ ಸ್ಥಳ ತನಿಖೆ ನಡೆಸಿ ವರದಿ ಸಲ್ಲಿಸುವುದು.

ಸ್ಪಷ್ಟೀಕರಣ: ಉಪಯೋಗಿಸಂಸ್ಥೆಯಾದನಾವು ಈ ಮೂಲಕ ನೀಡುವ ಸ್ಪಷ್ಟೀಕರಣ ಏನೇಂದರೆ ನಮ್ಮ ಮಾಲ್ಕೇ ಜಮೀನಿಗೆ ಮುಖ್ಯ ರಸ್ತೆಯಿಂದ ಬೇರೆ ಯಾವುದೇ ಸಂಪರ್ಕ ರಸ್ತೆ ಇರುವುದಿಲ್ಲ. ಆದ ಕಾರಣದಿಂದಾಗಿ 1990 ರ ಪೂರ್ವದಿಂದಲೇ ನಕಾಲೆಯನ್ವಯ ಕೋರಿಕೆ ಇಡಲಾದ ಅರಣ್ಯ ಜಮೀನನ್ನು ಕೃಷಿ ಚಟುವಟಿಕೆಗಾಗಿ ರಸ್ತೆಯಾಗಿ ಬಳಸುತ್ತಾ ಬಂದಿದ್ದು ಇರುತ್ತದೆ.

- 2) ಪ್ರಶ್ನೆ-2- ಕೋರಿಕೆಯಿಡಲಾದ ಅರಣ್ಯ ಜಮೀನನ್ನು ಉಪಯೋಗಿ ಸಂಸ್ಥೆಯ ಕೃಷಿ ಜಮೀನಿಗೆ ಕೂಡುರಸ್ತೆಯಾಗಿ ಬಳಕೆ ಮಾಡಲು ಕೋರಿಕೆಯಿಡಲಾಗಿದೆ. ಸದರಿ ಕೂಡು ರಸ್ತೆಯ ಉದ್ದ 30.40 ಮೀಟರ್ ಮತ್ತು ಅಗಲ 15 ಮೀಟರ್ಗಳು ಕೃಷಿ ಚಟುವಟಿಕೆಗಳಿಗೆ ಇಷ್ಟು ವಿಸ್ತೀರ್ಣದ ರಸ್ತೆಯ ಅವಶ್ಯಕತೆ ಇರುವ ಬಗ್ಗೆ ಸ್ಪಷ್ಟೀಕರಣ: ಉಪಯೋಗಿ ಸಂಸ್ಥೆಯಾದ ನಾವು ಈ ಮೂಲಕ ನೀಡುವ ಸ್ಪಷ್ಟೀಕರಣ ಏನೇಂದರೆ ನಮ್ಮ ಮಾಲ್ಕೇ ಜಮೀನಿಗೆ ಹೊಂದಿಕೊಂಡಿರುವ ಅರಣ್ಯ ಜಮೀನನ್ನು ಸಂಪರ್ಕ ರಸ್ತೆಯನ್ನಾಗಿ ಉಪಯೋಗಿಸುವುದರ ಹೊರತುಪಡಿಸಿ ಯಾವುದೇ ಪರ್ಯಾಯ ರಸ್ತೆಯ ವಿಕಲ್ಪವಿಲ್ಲದಿರುವ ಕಾರಣ 30.40ಮೀಟರ್ ಕನಿಷ್ಠ ಉದ್ದಬೇಕಾಗಿರುತ್ತದೆ ಹಾಗೂ ಕರ್ನಾಟಕ ಸರ್ಕಾರದ ಆದೇಶದ ಅನ್ವಯ ಕೃಷಿ ಜಮೀನನ್ನು ಕೃಷಿಯೇತರ ( Non Agricultural) ಆಗಿ ಅಭಿವೃದ್ಧಿಪಡಿಸಲು ಕನಿಷ್ಠ 30 ಅಡಿ ಅಗಲ ಸಂಪರ್ಕ ರಸ್ತೆಯು ಅವಶ್ಯವಿರುತ್ತದೆ. ನಮ್ಮ ಮಾಲ್ಕೇ ಜಮೀನಾದ 4/9, 5/4 ಹಾಗೂ 5/5 ಬಿನ್ ಶೇತಕ ಮಾಡಲು ( Non Agricultural) ಹಾಗೂ ಸದರಿ ಜಮೀನನ್ನು ವೃದ್ಧಿಪಡಿಸಲು ಕನಿಷ್ಠ ನಾವು ಸೂಚಿಸಿದಷ್ಟು ಅಗಲ ಹಾಗೂ ಉದ್ದ ಬೇಕಾಗಿರುತ್ತದೆ. ಹಾಗೂ ಮುಂದೆ ಸದರಿ ಮಾಲ್ಕೇ ಜಮೀನು ಅಭಿವೃದ್ಧಿಯಾದಲ್ಲಿ 200ಕ್ಕೂ ಹೆಚ್ಚು ಕುಟುಂಬದವರಿಗೆ ಈ ರಸ್ತೆ ಉಪಯೋಗಕಾರಿಯಾಗಲಿದೆ.

- 3) ಪ್ರಶ್ನೆ-3-ಅರಣ್ಯಪ್ರದೇಶದಲ್ಲಿಯೇ ಈ ರಸ್ತೆಯನ್ನು ಗುರುತಿಸಲು ಕಾರಣ ಮತ್ತು ಪರ್ಯಾಯ ಮಾರ್ಗಗಳನ್ನು ಅನ್ವೇಷಣೆ ಮಾಡಲಾಗಿದೆಯೇ ಎಂಬ ಮಾಹಿತಿಯನ್ನು ಕೂಡ ಒದಗಿಸುವುದು.

ಸ್ಪಷ್ಟೀಕರಣ:ಉಪಯೋಗಿ ಸಂಸ್ಥೆಯಾದ ನಾವು ಈ ಮೂಲಕ ನೀಡುವ ಸ್ಪಷ್ಟೀಕರಣ ಏನೇಂದರೆ ನಮ್ಮ ಮಾಲ್ಕೇ ಜಮೀನಿನಿಂದ ಮುಖ್ಯರಸ್ತೆಗೆ ತಲುಪಲು ಅರಣ್ಯ ಸಂಪರ್ಕ ರಸ್ತೆ ಹೊರತಾಗಿ ಬೇರೆ ಯಾವುದೇ ವಿಕಲ್ಪವಿಲ್ಲದಿರುವುದಿಲ್ಲ. ಲೀಸ್‌ಗಾಗಿ ಕೇಳಿಕೊಂಡಿರುವ ಈ ರಸ್ತೆಯನ್ನು ಹೊರತುಪಡಿಸಿ ಬೇರೆ ಪರ್ಯಾಯ ರಸ್ತೆ ಇರುವುದಿಲ್ಲ.

ಪ್ರಮೋಸಲ್‌ನಲ್ಲಿ ಕೇಳಿಕೊಂಡಿರುವ ಅರಣ್ಯ ಭೂಮಿಯು ರಸ್ತೆಯನ್ನಾಗಿ ಬಳಕೆ ಮಾಡಲು ಲೀಸ್‌ಗೊಟ್ಟಲ್ಲಿ ನಮ್ಮ ಜಮೀನು ಮುಂದೆ ಅಭಿವೃದ್ಧಿಪಡಿಸಲು ಅನುಕೂಲವಾಗುತ್ತದೆ ಹಾಗೆಯೇ 200ಕ್ಕೂ ಹೆಚ್ಚು ಕುಟುಂಬಗಳಿಗೆ ಉಪಯೋಗಕಾರಿಯಾಗಲಿದೆ. ಸದರಿ ರಸ್ತೆಯನ್ನು ಬಳಕೆ ಮಾಡಲು ಯಾರಿಗೂ ನಿರ್ಬಂಧನೆ ಹೇರುವುದಿಲ್ಲ ಎಂಬ ಮುಚ್ಚಳಿಕೆ ಈ ಮೂಲಕ ನೀಡುತ್ತಾ ಅರಣ್ಯ ಸಂರಕ್ಷಣಾ ಕಾಯಿದೆ 1980ರ ನಿಯಮ ಹಾಗೂ ನಿಬಂಧನೆಗಳಿಗೆ ಬದ್ಧನಾಗಿರುತ್ತೇನೆ.

Notary Register  
Serial No:- 2364

13 MAY 2023

NO. OF CORRECTIONS: 13-05-2023  
RAJENDRA G. HEGDE TATTISAR  
ADVOCATE & NOTARY  
GOVT. OF INDIA  
BASTI GALLI, SIRSI (N.K.)



ತಹ.   
EXECUTED BEFORE ME  
13 MAY 2023  
RAJENDRA G. HEGDE TATTISAR  
ADVOCATE & NOTARY  
GOVT. OF INDIA  
BASTI GALLI, SIRSI (N.K.)



ಮುಕ್ತ ಸಂಖ್ಯೆ: 146 /2022-23

ಉಪವಲಯ ಅರಣ್ಯಾಧಿಕಾರಿ

ಉಂಚಳ್ಳ ಶಾಖೆ, ಶಿರಸಿ.

ದಿ|| 21/03/2023

ಇವರಿಗೆ,

ಮಾನ್ಯ ವಲಯ ಅರಣ್ಯಾಧಿಕಾರಿಗಳು

ಶಿರಸಿ ವಲಯ, ಶಿರಸಿ.

ಮಾನ್ಯರೇ,

ವಿಷಯ: Diversion of 0.0456 ha of Forest land For connectivity Road for malki

land Falls in sy No 7 of Gowdalli Village , Sirsi Hobli & Taluk ,U K District  
Praposal No:FP/KA/ROAD/156860/2022

ಉಲ್ಲೇಖ: ತಮ್ಮ ಕಚೇರಿ ಪತ್ರ ಸಂಖ್ಯೆ/1522/2022-23 ದಿನಾಂಕ: 16/03/2023

\*\*\*\*\*

ಈ ಮೇಲ್ಕಂಡ ವಿಷಯಕ್ಕೆ ಸಂಬಂಧಿಸಿದಂತೆ ಶಿರಸಿ ತಾಲ್ಲೂಕಿನ ಶಿರಸಿ ವಲಯ ವ್ಯಾಪ್ತಿಯ ಗೌಡಳ್ಳಿ ಗ್ರಾಮದ ಅರಣ್ಯ ಸ.ನಂ 7 ರಲ್ಲಿ Ramachandra Ramesh Hulekal ,Sirsi Taluk, Uttarakannada District ಇವರು ಸಂಪರ್ಕ ರಸ್ತೆಗಾಗಿ ಅರಣ್ಯ ಜಾಗ 0.0456ಹೆ ಅರಣ್ಯ ಪ್ರದೇಶವನ್ನು ಅರಣ್ಯೇತರ ಉದ್ದೇಶಕ್ಕೆ ಬಳಸಿಕೊಳ್ಳಲು ಅರ್ಜಿ ನೀಡಿದ್ದು ಇರುತ್ತದೆ. ಸದರಿ ಅರ್ಜಿಯ ಕುರಿತು ಈ ಕೆಳಗಿನ ಅಂಶಗಳಿಗೆ ಸ್ಥಾನಿಕ ಪರಿಶೀಲನೆ ಮಾಡಿ ವರದಿ ಸಲ್ಲಿಸಲು ತಿಳಿಸಿದಂತೆ ಈ ಕೆಳಗಿನ ವರದಿ ಇರುತ್ತದೆ.

- 1) ಸದರಿ ಅರಣ್ಯ ಪ್ರದೇಶವನ್ನು ಗ್ರಾಮ ನಕಾಶೆಯ ಸಹಾಯದಿಂದ ಪರಿಶೀಲಿಸಿ ನೋಡಲಾಗಿ, ಸದರಿ ಅರಣ್ಯ ಸಂಪರ್ಕ ರಸ್ತೆಯು ಪಂಚಾಯಿತಿ ಅಡಿಯಲ್ಲಿ ಬಳಕೆಯಾಗಿರುವ ರಸ್ತೆಯಾಗಿರುತ್ತದೆ. ಈ ಬಗ್ಗೆ ಉಪಯೋಗಿ ಸಂಸ್ಥೆಯವರಿಗೆ ಕೇಳಲಾಗಿ ಸದರಿಯವರು ಈ ಬಗ್ಗೆ ಸ್ಪಷ್ಟೀಕರಣ ನೀಡಿ ಈಗಾಗಲೇ ದಾಖಲೆಗಳನ್ನು ಮತ್ತು ಮುಚ್ಚಳಕ್ಕೆ ಪತ್ರವನ್ನು ನೀಡಿರುತ್ತಾರೆ.
- 2) ಉಪಯೋಗಿ ಸಂಸ್ಥೆಯವರಿಗೆ 2ನೇ ಅಂಶದ ಬಗ್ಗೆ ಸ್ಪಷ್ಟೀಕರಣ ಕೇಳಲಾಗಿ ಸದರಿ ಉಪಯೋಗಿ ಸಂಸ್ಥೆಯವರು ಮುಂದಿನ ದಿನಗಳಲ್ಲಿ ತಮ್ಮ ಮಾಲ್ಟ ಪ್ರದೇಶವನ್ನು Non agricultural land ಆಗಿ ಪರಿವರ್ತನೆ ಮಾಡಲು ಸರ್ಕಾರದ ಆದೇಶದನ್ವಯ 30 ಅಡಿ ಅಗಲದ ಸಂಪರ್ಕ ರಸ್ತೆಯ ಅವಶ್ಯಕತೆ ಇರುತ್ತದೆ ಮತ್ತು ಸದರಿ ಪ್ರದೇಶಕ್ಕೆ ತೆರಳಲು ಯಾವುದೇ ಪರ್ಯಾಯ ರಸ್ತೆಯು ಇರದ ಕಾರಣ 30.40ಮೀಟರ್ ಉದ್ದದ ರಸ್ತೆಯ ಅವಶ್ಯಕತೆ ಇರುತ್ತದೆ ಎಂಬ ಮುಚ್ಚಳಕೆಯನ್ನು ನೀಡಿರುತ್ತಾರೆ.
- 3) ಗೌಡಳ್ಳಿ ಗ್ರಾಮದ ಅರಣ್ಯ ಸ.ನಂ 7 ನ್ನು ಗ್ರಾಮ ನಕಾಶೆಯ ಸಹಾಯದಿಂದ ಪರಿಶೀಲಿಸಿ ನೋಡಲಾಗಿ ಅದರಿ ಅರ್ಜಿಯಲ್ಲಿ ಪ್ರಸ್ತಾಪಿಸಿದ ಮಾಲ್ಟ ಜಾಗಕ್ಕೆ ಹೋಗಲು ಬದಲಿ ರಸ್ತೆ ಮಾರ್ಗ ಯಾವುದು ಇರುವುದಿಲ್ಲ.

ಆದ್ದರಿಂದ ಮುಂದಿನ ಕ್ರಮಕ್ಕಾಗಿ ಮೆ|| ರವರಲ್ಲಿಗೆ ವರದಿ ಸಲ್ಲಿಸಿದೆ.

*[Handwritten signature]*

R. F. O. Sirsi  
Inward No. 1900  
Date. 21.3.2023

*[Handwritten signature]*  
ಉಪವಲಯ ಅರಣ್ಯಾಧಿಕಾರಿ

ಉಂಚಳ್ಳ ಶಾಖೆ, ಶಿರಸಿ.





ಕರ್ನಾಟಕ ಸರ್ಕಾರ

ಇಸಳೂರ ಗ್ರಾಮ ಪಂಚಾಯತಿಕಾರ್ಯಾಲಯ

ತಾ: ಶಿರಸಿ ಉ.ಕ.

ಮೋನಾ: (08384)298943

email: isalur.sir.utt@gmail.com

ಕ್ರ.ಸಂ: ಗ್ರಾ.ಪಂ.ಇ:/ರ.ದೃ/2021-22

ದಿನಾಂಕ: 03/12/2021

ರಿಗೆ,

ಮಾನ್ಯ ಸಹಾಯಕ ನಿರ್ದೇಶಕರು

ನಗರ ಮತ್ತು ಗ್ರಾಮಾಂತರ ಯೋಜನಾ ಇಲಾಖೆ

ಶೇಟ್‌ಕಟ್ಟಡ, ರೋಟರಿ ಆಸ್ಪತ್ರೆ ಹಿಂದುಗಡೆ,

ಶಿರಸಿ (ಉ.ಕ)

ಮಾನ್ಯರೇ,

ವಿಷಯ : ಪ್ರಸ್ತಾಪಿತ ಭೂ ಪರಿವರ್ತನೆಯಾದ ಕ್ಷೇತ್ರದ ರಸ್ತೆ ದೃಢೀಕರಣ ಕುರಿತು.

ಉಲ್ಲೇಖ :- ಅರ್ಜಿದಾರರ ಅರ್ಜಿ ಸಲ್ಲಿಸಿದ ದಿನಾಂಕ : 30/11/2021

\*\*\*\*\*

ಮೇಲ್ಕಂಡ ವಿಷಯಕ್ಕೆ ಸಂಬಂಧಿಸಿದಂತೆ, ಶಿರಸಿ ತಾಲೂಕು ಇಸಳೂರು ಗ್ರಾಮ ಪಂಚಾಯತ ವ್ಯಾಪ್ತಿಯಲ್ಲಿ ಬರುವ ಗೌಡಳ್ಳಿ ಗ್ರಾಮದ ಶ್ರೀಮತಿ ರೂಪಕ್ಕ ವಿಶ್ವನಾಥ ಶೇರುಗಾರ, ಇವರ ಸ.ನಂ 4/3, ಒಟ್ಟು ಕ್ಷೇತ್ರ 02-00-00 ನ್ನು ಸದರಿಯವರು ಮಾಲಿಕತ್ವ ಹೊಂದಿ ವಸತಿ ಉದ್ದೇಶಕ್ಕಾಗಿ ಭೂ ಪರಿವರ್ತನೆಯಾಗಿರುತ್ತದೆ. ಸದರಿಯವರು ಏಕ ನಿವೇಶನ ವಿನ್ಯಾಸದ ಅನುಮೋದನೆ ಪಡೆಯಲು ಉದ್ದೇಶಿಸಿದ್ದು, ಸಂಬಂಧಪಟ್ಟಂತೆ ಪ್ರಸ್ತಾಪಿತ ವಸತಿ ಉದ್ದೇಶಕ್ಕೆ ಭೂ ಪರಿವರ್ತನೆಯಾದ ಕ್ಷೇತ್ರವು ಈಗಾಗಲೇ ಶಿರಸಿಯಿಂದ ಹುಬ್ಬಳ್ಳಿಗೆ ಹೋಗುವ ರಾಜ್ಯ ಹೆದ್ದಾರಿಗೆ ಸಂಪರ್ಕದಲ್ಲಿದ್ದು ಪ್ರಸ್ತಾಪಿತ ಸ.ನಂ 4/3 ಕ್ಕೆ ಹಾದು ಹೋಗುವ ರಸ್ತೆಯು ಸಾರ್ವಜನಿಕವಾಗಿ ಸದರಿಯವರ ವಹಿವಾಟಿನಲ್ಲಿದ್ದು, ಮುಖ್ಯ ರಸ್ತೆಯಿಂದ ಪ್ರಸ್ತಾಪಿತ ಸಂಪರ್ಕ ಹೊಂದಿರುವ ರಸ್ತೆಯು ಪಂಚಾಯತ ವ್ಯಾಪ್ತಿಯ ನಿರ್ವಹಣೆಯಲ್ಲಿರುತ್ತದೆ. ಎಂದು ಈ ಮೂಲಕ ದೃಢೀಕರಿಸಿದೆ.

ತಮ್ಮ ವಿಶ್ವಾಸಿ,

ಪಂಚಾಯತಿ ಅಭಿವೃದ್ಧಿ ಅಧಿಕಾರಿ  
ಇಸಳೂರು ಗ್ರಾಮ ಪಂಚಾಯಿ.  
ತಾ: ಶಿರಸಿ (ಉ.ಕ.)



ಶಿಕ್ಷೆ ಭೂಮಿಯನ್ನು ಭೂ ಮಹಸೂಲ ಕಾಯಿದೆ 1964ರ ಕುರಿತು 95ರನ್ನೆಯ ಬಳಿಕ ಶಿಕ್ಷೆ ಉಪಯೋಗಕ್ಕೆ ಪರಿವರ್ತಿಸಿದ ಬಗ್ಗೆ ಕೂಡತಕ್ಕ ಸನ್ನಿವೇಶವು ನಮೂನೆಯು.

ಶ್ರೀಮತೇ ರಾಜಕೀಯ ಪಕ್ಷದ ಅಧ್ಯಕ್ಷರವರಿಗೆ ಸಾ: ನಾಡೀಶ್ವರ  
 ಶಾಲುಕಾ ಶರಣಿ ಕುಟುಂಬ ಮಾನ್ಯ ಸಾರ್ವಜನಿಕ ಕಲ್ಯಾಣ ಸಚಿವರಾದ ಶ್ರೀ ಕಾರ್ಪಾಕ ಇವರಿಗೆ, ಶರಣಿ  
 ಶಾಲುಕಾ ನಾಡೀಶ್ವರ ಗ್ರಾಮದ ಸರ್ವೆ ನಂಬ್ರ 4/3 ಸೇದರಲ್ಲಿಯೂ ಕುಟುಂಬ

2-0-0 (ಎ-ಗು-ಆ) ನೀಡನ್ನು ಬನೇಲಿತಿಗಿ ಪರಿವರ್ತಿಸಲು ಕೋರರಿ ಅರ್ಜಿ ಸಲ್ಲಿಸಿದಂತೆ ನಮಗೆ ಮಾನ್ಯ ಸಹಾಯಕ ಕಮಿಷನರ್ ಶಿರಸಿ:ಜಿಲ್ಲಾಧಿಕಾರಿ ಕಾರ್ಕಾಕ ರವರ ಆದೇಶ ನಂ. ಎಲೆಎನ್.ಎಸ್.ಆರ್. 30/9596 ತಾರೀಖು: 16-2-96 ನ್ನು ದರಂತೆ ಈ ಕೆಳಗೆ ನಮೂದಿಸಿದ ಉದ್ದೇಶದ ಬಗ್ಗೆ ನಮಗೆ ತಿಳಿಸುವಂತೆ ಬನೇಲಿತಿಗಿ ಪರಿವರ್ತಿಸಲು ಅನುಮತಿ ನೀಡಲಾಗಿದೆ.

ಸಮೀಕ್ಷೆ :- ಕುಟುಂಬದ ಆರೋಗ್ಯದ ಸ್ಥಿತಿಯನ್ನು ಪತ್ತೆಹಚ್ಚುವ ಕೆಲಸ  
 ಆರೋಗ್ಯ ಸೇವೆಗಳನ್ನು

ಸದ್ರಿ ಅದೇ ಈ ಕೃತಿ ಅನುಗುಣವಾಗಿ ನನಗೆ ಸಸದರಿ ಪೂಡಿಕೊಳ್ಳಲು ಸೂಚಿಸಿದಂತೆ ನಾನು ಬೆನ್ನೇರಿತುಗೆ ಪರಿವರ್ತಿಸಲು ಅನುಮತಿ ನೀಡಿದ ಅದೇಕಾರ್ಯ ಇಳವಡಿಸಿದ ಗೌರ್ವ ಪೂಜ್ಯ ನಿಬಂಧನೆಗಳನ್ನು ಓಪ್ಪಿ ಕಲಿ ಕರಾರನ್ನು ಬರೆದುಕೊಟ್ಟಿದ್ದೀನಿ.

೧) ಇದಕ್ಕೆ ಸಂಬಂಧಿಸಿದ ಬೆನೀಫಿಟಿ ಪರಿಷ್ಕರಣಾ ದಂಡ : ಪರಿಷ್ಕರಣಾ ದಂಡ ರೂ: 4356/-  
ಮತ್ತು ಮೋಜಿನ ಫೀ 35/- ನ್ನು ಸರಕಾರಕ್ಕೆ ಭರಿಸುವುದಿರುತ್ತದೆ.

ಭರಣಾವೂಡಿದ ವಿವರ			
ಪರಿವರ್ತನಾ ದಂಡ ರೂ:	4356/-	ಜಲನ ನಂ.	17
			ತಾರೀಖು: 25-4-96
ಪೂರೈಪಡಿಸಿ ಫೀ ರೂ:	35/-	ಜಲನ ನಂ.	18
			ತಾರೀಖು: 25-4-96

ಬ) ನಾನು ನನ್ನ ಉತ್ತರಾಧಿಕಾರಿಗಳು: ಪಾಠನುಮಾರರು : ನೌಕರರು: ಪ್ರತಿನಿಧಿಗಳು: ಕಾರ್ಯನಿರ್ವಾಹಕರು: ಕಾರ್ಯದರ್ಶಿಗಳು: ಇವರು ಹನ್ನಾರು ಪಡೆವರು ನದ್ರಿ ಸರ್ಕಾರಿಗಳಿಗೆ ಮತ್ತು ನಿಬಂಧನೆಗಳಿಗೆ ಒಳಪಟ್ಟು ನನ್ನ ಭೂಮಿಯನ್ನು ದಿನೇನಿಂತಿ ಉಪಯೋಗ ಮಾಡಲು ಒಪ್ಪುತ್ತೇವೆ.

ಪ್ರಾಚೀನ ನಿಬಂಧನೆ ಅಥವಾ ಸತ್ಪತ್ರಗಳ ವಿರುದ್ಧ ನಾನು ನಡೆದುಕೊಂಡಿದ್ದ ನಾನು: ನನ್ನ ಉತ್ತರಾಧಿಕಾರಿಗಳು: ಇವೆರಡುಗಳಿಗೂ: ನೌಕರರು: ಪ್ರತಿನಿಧಿಗಳು: ಕಾರ್ಯನಿರ್ವಾಹಕರು: ಆಡಳಿತಗಾರರು ಅಥವಾ ಹಸ್ತಾಂತರ: ಹೊಂದಿರುವ ಪ್ರತಿ ಮಂಜೂರಿ ಇದೇ ರೀತಿಯಲ್ಲಿ ನಮೂದಿಸಿದ ಅಥವಾ ಕರ್ನಾಟಕ ಭೂ ಸಂಕರಣ ಕಾಯಿದೆ 1961ರಂತೆ ವಿಧಿಸಬಹುದಾದ ದಂಡ ಯಾವ ಶಿಕ್ಷೆಗೆ ಪಾತ್ರರಾಗಲು ಒಪ್ಪುತ್ತೀವೆ.

ಈ ಕೆಳಗಿನ ಸರ್ವಗಳನ್ನು ಹಾಗೂ ನಿಬಂಧನೆಗಳನ್ನು ಒಪ್ಪಿಕೊಂಡಿರುತ್ತೀನೆ.

ଉପରୋକ୍ତ ଶତପଥମାନଙ୍କୁ:

[illegible]

5. ಜನಾರಣನು 50ಗಜ ಅಂತರದವೂಳಗಿನ ಅತಿ ಎತ್ತರದ ಜಾಗೆಗಿಂತ ಕನಿಷ್ಠ ಎರಡು ಘಂಟೆಯ ವರೆಗೆ ನಿಲ್ಲಿಸಿ ಮೇಲೆ ಕುಳುಕುತ್ತೇನೆ.

೪. ಬಹುಶಕ್ತಿಶಾಲಿಯನ್ನು ಯಾವ ನಿರ್ದಿಷ್ಟ ಉದ್ದೇಶದ ಬಗ್ಗೆ ಕೊಡಲಾಗಿದೆಯೋ ಅದೇ ಉದ್ದೇಶಕ್ಕಾಗಿ ಉಪಯೋಗಿಸುತ್ತೇನೆ.

5. ನದಿ ಜಾಗಿಯಲ್ಲಿ ಕಟ್ಟಿದ ಇಮಾರತಿಯನ್ನು ಕಾರುನೆ ಅಥವಾ ನಿರ್ಬಂಧಿ ಇವುಗಳಿಗೆ  
ಇವೆಯಾಗಿರುವುದಿಲ್ಲ.

6. ಇವು ರಾಜ್ಯದ ಮೂಲಭೂತ ಸಂಸ್ಥೆಗಳಾಗಿ, 'ಒಳಿತಿ'ಯ ರೂಪು ರೇಷನ್ ಮುಖಾಂತಿ ಕಟ್ಟಲ್ಪಟ್ಟಿವೆ. ಇಂಥ ರಾಜ್ಯದ 'ಒಳಿತಿ'ಯ ರೂಪು ರೇಷನ್ ಮುಖಾಂತಿ ಕಟ್ಟಲ್ಪಟ್ಟಿವೆ. ಇಂಥ ರಾಜ್ಯದ 'ಒಳಿತಿ'ಯ ರೂಪು ರೇಷನ್ ಮುಖಾಂತಿ ಕಟ್ಟಲ್ಪಟ್ಟಿವೆ.

7. ಸ್ವಲ್ಪ ಇಮಾರತ್ತಿರುವುದು ಆ ಗ್ರಾಮದ ವ್ಯಾಪ್ತಿಗೆ ಒಳಪಟ್ಟು ಸ್ಥಾನಿಕ ಸಂಸ್ಥೆಯ ಇಮಾರತ್ತಿರುವುದಿರುವುದುಗಳಿಗೆ ಒಳಪಟ್ಟು ಮತ್ತು ಜಾರಿಯಲ್ಲಿರುವ ರಿಬ್ಬನ್ ಹೆಬಲಕವೆಂಟ್ ನಿಯಮಗಳ ಪ್ರಕಾರ ಕಟ್ಟುತ್ತೇನೆ.

8. ಬೆನಗೇ ತಿಕ್ಕಿ ಪರಿವರ್ತಿಸುವ ಕ್ಷೇತ್ರದ ಅರ್ಧಕ್ಕಿಂತ ಹೆಚ್ಚು ಕ್ಷೇತ್ರವನ್ನು ಇವಲಾರತು ವ್ಯಾಪಿಸಬಾರದು  
ಉಳಿದ ಅರ್ಧ ಕ್ಷೇತ್ರವನ್ನು ಮಿಲಾನ್ ಇಡುತ್ತೇನೆ.



9. ಇಮಾರತಿಗೆ ಸುಲಭವಾಗಿ ಬೆಂಕಿ ಹಿಡಿಯುವಂತಹ ಮುಖ್ಯ ಮುಂಜೂರಾದ ವಸ್ತುಗಳನ್ನು ಉಪಯೋಗಿಸುವುದಿಲ್ಲ.
10. ಮುಂಜೂರಾದಾರನಾದ ನಾನು, ಈ ಅನುಮತಿ ನೀಡಿದ ಹಕ್ಕುಕುರಿತು ದಿನಾಂಕದಿಂದ 6 ತಿಂಗಳು ಅವಧಿಯಲ್ಲಿ ಬೆಂಕಿ ತೀರಿ ಉಪಯೋಗವನ್ನು ಮಾಡಿಕೊಳ್ಳುತ್ತೇನೆ.
11. ನದಿ, ಷೇಡ್‌ರಲ್ಲಿ ಇರಬಹುದಾದ ಸಾರ್ವಜನಿಕ ಹಕ್ಕುಗಳನ್ನು ಕಾಪಿಡುತ್ತೇನೆ.
12. ಕಟ್ಟಡ ಕಟ್ಟುವ ಮುನ್ನ ನಗರಾಭಿವೃದ್ಧಿ ಪ್ರಾಧಿಕಾರ : ಪೂರೈಕೆ : ಮಂಡಳಿ : ಪಂಚಾಯತ್‌ಗಳ ಅನುಮತಿ ಪಡೆಯುತ್ತೇನೆ.
13. ಮಕ್ಕಳು ನೀರು ಹರಿಸಿಕೊಳ್ಳಲು ಸೂಕ್ತ ವ್ಯವಸ್ಥೆ ಮಾಡುತ್ತೇನೆ.
14. ಜವಾನಿಗೆ ಹಿಂಬಗಡಿ ಜಾಗಿಗೆ ಅನುಮತಿ ಕಾಲಿ ಬಿಡುತ್ತೇನೆ.
15. ರಸ್ತೆಯ ಎರಡೂ ಕಡೆ ಹಾಗೂ ಒಳಗಡೆ ರೆಫರಾಟರಿ ಜಾಗ ಬಿಡುತ್ತೇನೆ.
16. ನಗರ ಯೋಜನಾ ಸಹಾಯಕ ನಗರಾಧಿಕಾರಿ ವ್ಯಕ್ತಿಗೆ ತಪ್ಪುಗಳನ್ನು ಪರಿಹರಿಸುತ್ತೇನೆ.
17. *ನನ್ನ ಕೈಯಲ್ಲಿ ಈ ಅನುಮತಿ ಪತ್ರವನ್ನು ಕೊಡುತ್ತೇನೆ.*
18. *ನನ್ನ ಕೈಯಲ್ಲಿ ಈ ಅನುಮತಿ ಪತ್ರವನ್ನು ಕೊಡುತ್ತೇನೆ.*

(2) ನಿಬಂಧನೆಗಳು:

1. ಬೆಂಕಿ ತೀರಿ ಅನುಮತಿ ಪಡೆದ ನಾನು, ಪರಿವರ್ತನಾ ಸಂಖ್ಯೆ : 4356/1 ನ್ನು ದಿನಾಂಕ : 17/25-1966 ರಿಂದ ನಂ. 17 ರಂತೆ ಅಂದಿರುತ್ತೇನೆ. ಹಾಗೂ ಸಮಯಗಳನ್ನು ಭರಾಸೆಕೊಡುತ್ತೇನೆ.
2. ಈ ಅನುಮತಿಯು ದಿನಾಂಕ 2 ತಿಂಗಳಿಗಾಗಿ ನಿರ್ದಿಷ್ಟಪಡಿಸಿದ ಮೂಲಜನಿ ಫೀಯನ್ನು ಪರಿಹರಿಸುತ್ತೇನೆ. 25-11-1966 ರಂದು ಅಂದಿರುತ್ತೇನೆ.
3. ಈ ಅನುಮತಿಯಾದರೂ ಸರಕಾರಿ ಆದೇಶ ನಂ. 47: ಬಿಡುಗಡೆ: 69: ದಿನಾಂಕ: 22-10-1966 ರಂತೆ ಕಾರ್ಯಬರಿಸಿಕೊಳ್ಳುತ್ತೇನೆ.
4. ಬೆಂಕಿ ತೀರಿ ಪರಿವರ್ತಿಸಿದ ಷೇಡ್‌ವನ್ನು ನನ್ನ ಖರ್ಚಿನಲ್ಲಿ ಮೂಲಜನಿ ಆಗಿ ಪ್ರತ್ಯೇಕ ಸಂ. ನಂ. 47 ಪರಿವರ್ತಿಸಿಕೊಳ್ಳುತ್ತೇನೆ. ಈ ಷೇಡ್‌ಕ್ಕೆ ಲಾಗುವ ಇದ್ದ ಗೇತಿ ಅಕಾರವನ್ನು ಕಮಿಷನರೊಡನೆ ಕೊಡುತ್ತೇನೆ ಹಾಗೂ ಮೂಲಜನಿ ಪರಿವರ್ತಿಸಿಕೊಳ್ಳುತ್ತೇನೆ.
5. ಈ ಅನುಮತಿಯನ್ನು ಕರ್ನಾಟಕ ಭೂ ಸುಧಾರಣಾ ಕಾಯಿದೆ 1961ರ ನಿಯಮಗಳಿಗೆ ಒಳಪಟ್ಟು ಕಾರ್ಯಾಂಗದ ಎಂಟು ತಿಂಗಳುಗಳಲ್ಲಿ ಕೊಡುತ್ತೇನೆ.
6. *ನಾನು ಈ ಅನುಮತಿಯನ್ನು ತುರ್ತು ಅಥವಾ ನಿಬಂಧನೆಗಳನ್ನು ಉಲ್ಲಂಘಿಸಿದರೆ ಜಿಲ್ಲಾಧಿಕಾರಿ ಅಥವಾ ಸಹಾಯಕ ಜಿಲ್ಲಾಧಿಕಾರಿಗಳು ರವರು ಕಾಯಿದೆಯನ್ವಯ ಹೇರಬಹುದಾದ ದಂಡಕ್ಕೆ ಅಥವಾ ಇತರ ಕಾನೂನುಬಾಹಿರ ಕ್ರಮಗಳನ್ನು ತೆಗೆದುಕೊಳ್ಳುವುದರಲ್ಲಿ ನನಗೆ ಬಾಧೆ ಬಾಡಲಿಲ್ಲವೆಂದು ಯಾವ ಶಿಕ್ಷೆಗೂ ಒಳಪಟ್ಟು ನಂತರ ನನ್ನ ಹೇರಬಹುದಾದ ದಂಡವನ್ನು ತುಂಬಿದ ನಂತರ ನದಿ ಬೆಂಕಿ ತೀರಿ ಪರಿವರ್ತಿಸಿದ ಭೂಮಿಯು ಉಪಯೋಗವನ್ನು ಅನುಭವಿಸುತ್ತೇನೆ.*
7. *ನಾನು ನಿಬಂಧನೆಯಲ್ಲಿ ಎನೂ ಇದ್ದರೂ ನನ್ನ ಮು. ಷೇಡ್‌ರಲ್ಲಿ ಈ ಅನುಮತಿ ನೀಡಿದ್ದ ಅಥವಾ ಯಾವುದೇ ಕಾರಣಗಳಿಂದ ಅನುಮತಿ ಕಡ್ಡಾಯ ಕಂಡುಬಂದರೆ, ಅಥವಾ ನಿರ್ದಿಷ್ಟಪಡಿಸಿದ ಯಾವುದೇ ಷೇಡ್‌ಗೆ ಉದ್ದೇಶಕ್ಕೆ ಇವಾರತು ಉಪಯೋಗಿಸಿದರೆ ನದಿ ಇವಾರತನ್ನು ತೆಗೆದುಕೊಳ್ಳುವ ಅಥವಾ ಬೇರೆಯೊಬ್ಬರ ಅನುಮತಿ ಪಡೆದ ನಂತರ ಜಿಲ್ಲಾಧಿಕಾರಿಗಳು ಕಾರಣದ: ಸಹಾಯಕ ಕಮಿಷನರ ಶಿಕ್ಷೆ ಪರಿಹರಿಸುವುದರಲ್ಲಿ ಆದೇಶವನ್ನು ಜಾರಿಗೆ ತರಬಹುದು. ತಪ್ಪಿದರೆ ನದಿ ಕೆಲಸವನ್ನು ಸರಕಾರದಿಂದಲೇ ಸರ್ವೆಲೆನಿ ತಗಲಬಹುದಾದ ಖರ್ಚನ್ನು ನನ್ನಿಂದ ಭೂಮಿಯ ಮಹಾನುಭಾವ ಬಾಕಿಯಂತೆ ವಸೂಲಿ ಮಾಡಬಹುದು.*
8. *ಜಿಲ್ಲಾಧಿಕಾರಿ ಕಾರಣದ ಅಥವಾ ಸಹಾಯಕ ಜಿಲ್ಲಾಧಿಕಾರಿ ಅಥವಾ ಅಧಿಕಾರವು ಅಧಿಕಾರಿಯು ಮೇಲಿನ ನಿಬಂಧನೆ-6 ಅಥವಾ -7ಗಳನ್ನು ಮಾರ್ಪಡಿಸಿ ಕ್ರಮ ಕೈಕೊಳ್ಳಬೇಕೆಂದು ನೀಡಿದ ಅನುಮತಿಯನ್ನು ಯಾವುದೇ ರೀತಿಯಲ್ಲಿ ಮಾರ್ಪಡಿಸುವ ಮತ್ತೆ ದಂಡ ತೀರಿಸಿ ಮೂಲ ಕಟ್ಟಡದಾರನನ್ನು ನದಿ ಭೂಮಿ ಯಿಂದ ಹೊರಹಾಕುವುದು ಅಧಿಕಾರವನ್ನು ಹೊಂದಿರುತ್ತಾರೆ ಎಂತ ತಿಳಿದಿರುತ್ತೇನೆ.*
9. ಈ ಮೇಲಿನ ಮಾಹಿತಿಯನ್ನು ತಪ್ಪುವುದಕ್ಕೆ ನೀಡಿ ಪಡೆದಿರುತ್ತೇನೆ ಎಂದು ಭಾಷಿಯಾದರೂ ಈ ಅನುಮತಿ ವಶವು ಕೂಡಲೇ ರದ್ದುಮಾಡಲು ನನ್ನ ಒಪ್ಪಿಗೆ ಇರುತ್ತದೆ.
10. ಕರ್ನಾಟಕ ಭೂ ಸುಧಾರಣಾ ಕಾಯಿದೆ 1961ರಂತೆ ನಿರ್ದಿಷ್ಟಪಡಿಸಿದ ವಿವಿಧ ಹೆಚ್ಚಿಗೆ ಜಮೀನಿದಾರರ ಸರಕಾರಕ್ಕೆ ಒಪ್ಪಿಸುತ್ತಾ ಹೋಗಿ ಎಂತಾ ವಿಷಯವಾಗಿ ಅಂದಾ ನಿರ್ದಿಷ್ಟಪಡಿಸಿದ ವಿವಿಧ ಹೆಚ್ಚಿಗೆ ಜಮೀನು ಹೊಂದಿರುವುದು ಬಗ್ಗೆ ರಾ. : 15-00 ಕಾರ್ಪೊರೇಷನ್ ಸ್ಪಾಂಪ್ ಷೇಡ್ ಮೇಲೆ ಕಾರ್ಯ ನಾವು ಬರಿಸಿಕೊಟ್ಟಿರುತ್ತೇನೆ.







# OVERVIEW OF GOWDALLI FS NO 7 AND 27

