



कार्यालय वन संरक्षक, उत्तरी कुमाऊँ वृत्त, उत्तराखण्ड, अल्मोड़ा।

Email : cfkumaon_north@rediffmail.com , ☎ (05962) 231099 Fax : 230397

पत्रांक - 2499 / 12-1 (2) अल्मोड़ा, दिनांक, 13/3/2023.

सेवा में,

अपर प्रमुख वन संरक्षक/नोडल अधिकारी,
भूमि संरक्षण, इन्दिरा नगर, फारेस्ट कालोनी,
उत्तराखण्ड, देहरादून।

विषय :- जनपद- अल्मोड़ा के विधानसभा क्षेत्र सोमेश्वर के अन्तर्गत रौलाखरक तिनगेर तक मोटर मार्ग के निर्माण हेतु 1.925 है० वन भूमि का गैर वानिकी कार्यों हेतु प्रत्यावर्तन के सम्बन्ध में।

सन्दर्भ :- भारत सरकार पर्यावरण, वन एवं जलवायु परिवर्तन मंत्रालय क्षेत्रीय कार्यालय (उत्तर केन्द्रीय क्षेत्र) देहरादून की पत्र सं० 08 बी/यू०सी०पी०/०६/२६/२०२०/एफ०सी०/२८६० दिनांक ०६.०३.२०२०।

महोदय,

विषयगत मोटर मार्ग के सम्बन्ध में प्रदर्शित आपत्तियों का निराकरण कर प्रभागीय वनाधिकारी, अल्मोड़ा वन प्रभाग, अल्मोड़ा ने सूचित किया है। इन्हें तीन प्रतियों में स्पीड पोस्ट के माध्यम से प्रेषित किया जा रहा है।

संलग्न- प्रतिउत्तर की हॉर्ड कॉपी तीन प्रतियों में।

भवदीय

(आकाश कुमार वर्मा)

वन संरक्षक,

उत्तरी कुमाऊँ वृत्त, उत्तराखण्ड, अल्मोड़ा।

कार्यालय
प्रभागीय वनाधिकारी, अल्मोड़ा वन प्रभाग, अल्मोड़ा

दूरभाष : 05962.230065, फ़ैक्स: 05962.232182 ई-मेल almoraforestdivision@rediffmail.com
पत्रांक 4350/12-1(2) अल्मोड़ा दिनांक 01-3-2023

सेवा में,

वन संरक्षक,
उत्तरी कुमाऊँ वृत्त,
उत्तराखण्ड, अल्मोड़ा।

विषय — जनपद अल्मोड़ा के विधानसभा क्षेत्र सोमेश्वर के अन्तर्गत रौलाखरक तिनगेर तक मोटर मार्ग के निर्माण हेतु 1.925 है० वन भूमि का गैर वानिकी कार्यों हेतु लोक निर्माण विभाग को हस्तान्तरण।

सन्दर्भ: भारत सरकार पर्यावरण, वन एवं जलवायु परिवर्तन मंत्रालय एकीकृत क्षेत्रीय कार्यालय, देहरादून की पत्र संख्या 08बी०/यू०सी०पी०/०६/२६/२०२०/एफ०सी०/२८६० दिनांक ०६.०३.२०२०।

महोदय,

उपरोक्त विषयक के सम्बन्ध में अवगत कराना है कि विषयांकित वन भूमि हस्तान्तरण प्रस्ताव में भारत सरकार द्वारा आपत्ति लगायी गयी है, जिसका निराकरण प्रस्तावक विभाग द्वारा ऑनलाईन कर दिया गया है, जो निम्नवत है :-

क्र. सं.	आपत्ति	निराकरण
1	As per DSS analysis of CA area it is found that KML file of 3.20 ha is found uploaded in place of 3.85 ha, out of which 2.00 ha area is falling in MDF proposed in civil and soyam land. State Government may upload KML file of 3.85 ha and submit the plantation scheme in lieu of area falling in MDF.	प्रस्तावक विभाग द्वारा अवगत कराया गया है कि उक्त मोटर मार्ग के क्षतिपूरक वृक्षारोपण हेतु ग्राम चौना, त० व जिला अल्मोड़ा में ३.८५० है० भूमि चयनित कर ली गयी है। क्षतिपूरक वृक्षारोपण प्रपत्र पार्ट १ के एल० सैक्शन में अपलोड कर लिये गये हैं।
2	Working plan details area incomplete and incorrect at para 5 of Part II State Government may provide correct information in this regard	आपत्ति का निराकरण ऑनलाईन कर दिया गया है।
3	Details filled at para 7 Part II regarding found incorrect. State Government may provide the correct information against para 7. Part II Le. "Approximate distance of the proposed site for diversion from boundary of forest (in km.)	प्रस्तावित मोटर मार्ग आरक्षित वन क्षेत्र से होकर गुजरता है, जिस कारण वन भूमि से दूरी ० अंकित की गयी है, जोकि सही है।
4	It is seen that DFO has not made any comment against para 5.3 in Site Inspection Report. State Government may submit the Site Inspection Report after ensuring that the comments against each para have been made.	Site Inspection Report में प्रभागीय वनाधिकारी की संस्तुति पूर्व से की गयी है, जिसे सत्यापित कर पुनः प्रेषित किया जा रहा है।
5	One road is seen constructed towards southern side of the target village which could have been extended upto the target village to avoid forest land in general and 1773 ha of RF land in particular. State Government may submit detailed justification in this regard.	प्रस्तावक विभाग द्वारा अवगत कराया गया है कि ग्रामवासियों द्वारा एक मार्ग का निर्माण करवाया गया है जो लो०नि०वि० के मानकों के अनुसार नहीं हैं, जिसमें मोटर मार्ग निर्माण किया जाना संभव नहीं है।

6	The note containing justification for locating the project in forest land uploaded at para- D. Part 1 is not satisfactory. State Government may submit revised justification in details.	प्रस्तावक विभाग द्वारा अवगत कराया गया है कि परियोजना का औचित्य एवं आवश्यकता के बारे में जानकारी तैयार कर पार्ट 1 के सैक्शन डी0 में अपलोड कर लिया गया है।
7	Alternate alignment uploaded at para D (ii). Part 1 is not justified. State Government may explore the alternate alignment in view of point No. 5 above.	प्रस्तावक विभाग द्वारा अवगत कराया गया है कि अन्य उपयुक्त वैकल्पिक संरेखण उपलब्ध न होने के कारण पूर्व में ही चयनित वैकल्पिक संरेखण प्रस्तावित किया गया है।
8	Name of Gram Panchayat is mentioned as Mujoli in the Village Level Committee (VLC) meeting proceedings of Malayangaon and same is also signed by Gram Pradhan of Mujholi Gram Panchayat instead of Gram Pradhan of Malayangaon. State Government may clarify this and submit the correct documents.	प्रस्तावक विभाग द्वारा अवगत कराया गया है कि उक्त मोटर मार्ग में राजस्व ग्राम मुजोली के ग्रामवासी लाभान्वित होते हैं। वी0एल0सी0 मीटिंग के प्रपत्र ठीक कर लिये गये हैं।
9	Geo-referenced digital map of CA area uploaded at para L. and 13 of Part I & II respectively not authenticated by DFO. State Govt. may submit/upload the original copy of digital map of the area proposed for CA duly authenticated by DFO.	जियो रिफरेंस मैप में अधोहस्ताक्षरी द्वारा हस्ताक्षर कर पुनः प्रेषित किया जा रहा है।
10	For calculation of quantity of muck likely to be generated, the width of road is taken as 3.00 m instead of 6.00m which has resulted into underestimation of muck, State Government may submit the correct and complete muck disposal plan taking the width of road as 6.00m.	प्रस्तावक विभाग द्वारा अवगत कराया गया है कि मलवा उत्पादन की गणना 6 मी0 चौड़ाई में करते हुये मलवा निस्तारण योजना पार्ट 1 के अतिरिक्त सूचनाओं के बिन्दु सं0 54 में अपलोड कर ली गयी है।

संलग्न-उपरोक्तानुसार चार प्रतियों में।

भवदीय,



प्रभागीय वनाधिकारी,
अल्मोड़ा वन प्रभाग, अल्मोड़ा।

SITE INSPECTION REPORT- NOT BELOW THE RANK OF DCF
(for the forest land to be diverted under FCA)

5.1 A proposal has been received by this office from E.E.P.D. PWD Almorah for diversion under FCA-1980) of 1.925 ha of forest land for non-forestry purpose. The project envisages the of forest land for construction of रौलखरक से तिगरेर के 0.30 the site inspection of the land involved in the proposal has been done by me or dated 22-2-2018.

5.2 On inspection of the site it is found that the land required by the user agency is a RF/PF/un-classed other forests measuring 1.925 ha.

5.3 The requirement of forest land as proposed by the user agency in co 1.2 part-1 is unavoidable and is barest minimum required for the project.

5.4 Whether any rare/endangered/unique species of flora found in the area. If, so the details there of :- **No**

5.5 xx Whether any protected archeological/heritage/site/defence establishment or any other important monument is located in the area, if, so the details thereof with NOC from competent authority, if required **No**

a) ☒ The user agency has not violated the provisions of forest (Conservation) Act, and 1980 and no work has been started without proper sanction. Yes

b) ☒ It has been found that the user agency has violated (Conservation) Act, and 1980 provisions. A details report as per para 1.9 of chapter 1, para C of Hand book of forest (Conservation) Act, 1980 attached.

Specific recommendation for acceptance of otherwise of the proposal.

(नोट:- प्रभागीय वनाधिकारी द्वारा यहाँ पर प्रस्ताव के सम्बन्ध में अपनी प्रसूति/टिप्पणी आवश्यक रूप से अंकित की जाय।)

प्रस्ताव स्वीकृति संस्तुति की जाती है।

Place अल्मोड़ा

Date 2-3-2018

(Signature)

Name प्रभागीय वनाधिकारी
Designation अल्मोड़ा वन प्रभाग अल्मोड़ा
Office Seal

प्रभागीय वनाधिकारी
अल्मोड़ा वन प्रभाग अल्मोड़ा

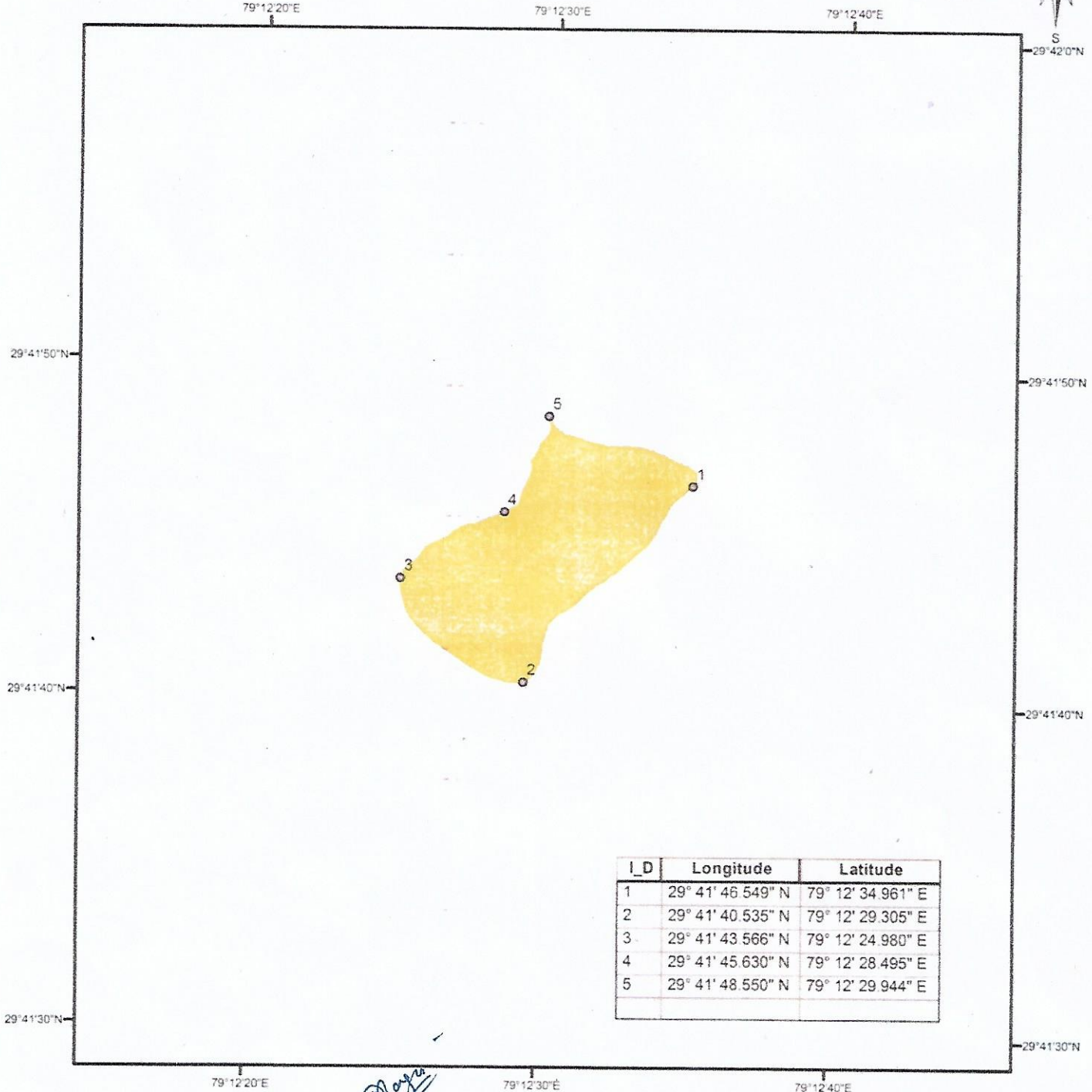
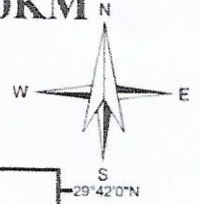
N.B. State the purpose for which the forest land is proposed to be Diverted.

xx out of (a) and (b) tick the option which is applicable and cross the option which is not applicable

As per letter number 2-2/2000 FC dated 16-10-2000 from ministry of Environment & Forest Government of India for proposal involving less than 40 hectares of forest land, the site inspection report from DCF is required and for proposal involving more the 40 hectares of forest land site inspection report from the conservator of forests is required.


Name of Project :Rolakharak-Tinger motor Road Length-3.00KM

DIGITAL MAP (Compensatory Afforestation)



I_D	Longitude	Latitude
1	29° 41' 46.549" N	79° 12' 34.961" E
2	29° 41' 40.535" N	79° 12' 29.305" E
3	29° 41' 43.566" N	79° 12' 24.980" E
4	29° 41' 45.630" N	79° 12' 28.495" E
5	29° 41' 48.550" N	79° 12' 29.944" E

Legend :-

 CA Area Saknara 3.850 HE

प्रभागीय वनाधिकारी
अल्मोड़ा वन प्रभाग अल्मोड़ा

0.020 0.055 0.11 0.165
Kilometers

सहायक अभियन्ता,
राष्ट्रीय खण्ड, लो. नि. वि.
अल्मोड़ा.

अविभागीय अभियन्ता,
राष्ट्रीय खण्ड, लो. नि. वि.
अल्मोड़ा.