

राजस्थान सरकार
वन विभाग

क्रमांक प.1 (82)वन/2021

जयपुर, दिनांक :-

उप महानिरीक्षक (केन्द्रीय)
पर्यावरण, वन एवं जलवायु परिवर्तन मंत्रालय,
भारत सरकार, एकीकृत क्षेत्रीय कार्यालय,
जयपुर बी-ब्लॉक, अरण्य भवन,
झालाना, जयपुर।

विषय:- Diversion of 0.2586 ha. forest land in favour of M/S HEERARAM
& SONS for Construction of Approach Road (0/00 to 0/531.60
Km) from Bhageshwar to Khasra No. 2/3, Revenue Village –
Bhageshwar, Tehsil - Neem Ka Thana, District – Sikar (Rajasthan)
(Proposal No. FP/RJ/ROAD/43718/2020)

संदर्भ:-आपका पत्रांक क्रमांक 8B / RAJ049 / 2022-JPR दिनांक 07.09.2022

महोदय,

उपरोक्त विषयान्तर्गत संदर्भित पत्र से जारी EDS के क्रम में अतिरिक्त प्रधान
मुख्य वन संरक्षक, प्राटेक्शन एवं नोडल अधिकारी एफसीए, राजस्थान, जयपुर के
पत्रांक 14(374/35)2020/एफसीए/प्रमुवस/8210 दिनांक 30.11.2023 से प्रेषित बिन्दुवार
सूचना मय राज्य सरकार की अभिशंषा सहित प्रेषित कर, अनुरोध है कि विषयाकितं
प्रस्ताव के संबंध में आवश्यक स्वीकृति जारी करवाने का श्रम करावे।

भवदीया,

संलग्न:-उपरोक्तानुसार

(मोनाली सेन)
विशिष्ट शासन सचिव, वन

Signature valid

RajKaj Ref
5567004



Digitally signed by Monali Sen
Designation: Deputy Conservator
Of Forest
Date: 2024.02.08 12:54:13 IST
Reason: Approved

कार्यालय प्रधान मुख्य वन संरक्षक (वन बल प्रमुख) राजस्थान,

अरण्य भवन, झालाना सांस्थानिक क्षेत्र, जयपुर-302004

क्रमांक: एफ. 14(374/35)2020/एफसीए/प्रमुवसं/0210 कार्यालय वन विभाग दिनांक 30/11/23

शासन सचिव,

वन विभाग,

राजस्थान, जयपुर

डायरेक्ट क्रमांक: 6824

दिनांक: 12/12/2023

कार्यालय शासन सचिव, वन विभाग
 शासन सचिवालय, जयपुर
 डायरी क्रमांक 4283
 दिनांक 5/12/23

Diversion of 0.2586 ha. forest land for "Construction Approach Road (CH-0/00 to CH-531.60) in Forest Block - Dokan (PF), Village - Bhaghesar, Teh - Neemkathana, Dist. Sikar (Rajastjan). (Proposal No. FP/RJ/ROAD/43718/2020)

संदर्भ:- भारत सरकार, पर्यावरण, वन एवं जलवायु परिवर्तन मंत्रालय, एकीकृत कार्यालय, जयपुर का पत्रांक 8 बी/राज/049/2022-JPR दि. 07.09.2022


महोदय,

उपर्युक्त विषयान्तर्गत संदर्भित पत्र से लगाये गये आक्षेप की पूर्ति कर अग्रिम एवं आवश्यक कार्यवाही हेतु निम्नानुसार प्रेषित है:-

क्र.स.	आक्षेप	अनुपालना
1	The user agency shall provide non-forest land suitable for compensatory afforestation as this is not a public utility project. Concerned Deputy Conservator of Forest shall provide suitability certificate for proposed non-forest land.	उक्त बिन्दु की पालना में यूजर एजेंसी द्वारा गैर वन भूमि खसरा नंबर 1014/39 एवं 1016/1013 रकबा 0.2998 है0 राजस्व ग्राम-नट्टी, तहसील-रूपनगढ, जिला-अजमेर में प्रस्तावित की है। उप वन संरक्षक, अजमेर द्वारा प्रस्तुत गैर वन भूमि का उपयुक्तता प्रमाण-पत्र (Land suitability certificate) जी.टी. शीट नक्शा एवं डिजीटल नक्शा संलग्न प्रेषित है।
2	How this Khatedari land left inside the forest as isolated patch.	उक्त गैर वन भूमि वनखण्ड के नोटिफिकेशन होने से पूर्व से ही निजी खातेदारी की जमीन है, जिस पर प्रयोक्ता अभिकरण का मालिकाना हक है एवं निरन्तर उपयोग में ली जा रही है।
3	How often the owner/person goes to the lan?	खातेदार/प्रयोक्ता अभिकरण द्वारा अपनी निजी भूमि पर एक गोदाम बना रखा है, जिस पर दिन में 4-5 बार आना पडता है।

संलग्न:- उपरोक्तानुसार।

भवदीया,

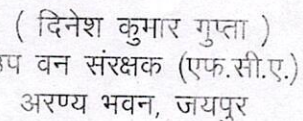

 (शिखा मेहरा)

अतिरिक्त प्रधान मुख्य वन संरक्षक,
 प्रोटेक्शन एवं नोडल अधिकारी एफसीए,
 राजस्थान, जयपुर

क्रमांक: एफ. 14(374/35)2020/एफसीए/प्रमुवसं/

प्रतिलिपि:- उप वन संरक्षक, सीकर को सूचनार्थ एवं आवश्यक कार्यवाही हेतु प्रेषित है।

दिनांक


 (दिनेश कुमार गुप्ता)
 उप वन संरक्षक (एफ.सी.ए.)
 अरण्य भवन, जयपुर



राजस्थान सरकार

कार्यालय उप वन संरक्षक, सीकर (राजस्थान)

(सांवली रोड़, सीकर-332001, Ph. No. 01572-274094, email : dcf.sikar.forest@rajasthan.gov.in, dcfsikar@gmail.com)

क्रमांक : एफ () एफसीए/उवसंसी/2023-24/ 10504

दिनांक : 09/10/23

निमित्त:- मुख्य वन संरक्षक,
अरावली भवन,
जयपुर।

विषय:- Diversion of 0.2586 Ha. Forest land For Construction of Approach road (CH- 0/00 to CH- 531.60) in Forest Block- Dokan (PF), Village- Bhaghesar, Teh- Neemkathana, Dist- Sikar (Raj.)

(Proposal no. FP/RJ/ROAD/43718/2020) Date- 03/01/2021

संदर्भ:- भारत सरकार पर्यावरण, वन एवं जलवायु परिवर्तन मंत्रालय, क्षेत्रीय कार्यालय, जयपुर का पत्रांक 8बी/राज049/2022-जेपीआर दिनांक 07.09.2022

महोदय, 19/10/23

उपरोक्त विषयान्तर्गत निवेदन है कि संदर्भित पत्र से भारत सरकार पर्यावरण, वन एवं जलवायु परिवर्तन मंत्रालय, क्षेत्रीय कार्यालय, जयपुर का पत्रांक 8बी/राज049/2022-जेपीआर दिनांक 07.09.2022 से आक्षेप लगाये गये थे, जिसका बिन्दुवार जवाब निम्नानुसार प्रस्तुत है-

क्र.सं.	आक्षेप	पालना
1	The user agency shall provide non-forest land suitable for compensatory afforestation as this is not a public utility project. Concerned Deputy Conservator of Forests shall provide suitability certificate for proposed non-forest land.	उक्त बिन्दु की पालना में यूजर एजेंसी द्वारा गैर वन भूमि खसरा नंबर 1014/39 एवं 1016/1013 रकबा 0.2998 है 0 राजस्व ग्राम-नटूटी, तहसील-रूपनगढ़, जिला-अजमेर में प्रस्तावित की है। उप वन संरक्षक, अजमेर द्वारा प्रस्तुत गैर वन भूमि का उपयुक्तता प्रमाण-पत्र (Land suitability certificate) जी.टी. शीट नक्शा एवं डिजीटल नक्शा संलग्न प्रेषित है।
2	How this Khatedari land left inside the forest as isolated patch.	उक्त गैर वन भूमि वनखण्ड के नोटिफिकेशन होने से पूर्व से ही निजी खातेदारी की जमीन है, जिस पर प्रयोक्ता अभिकरण का मालिकाना हक है एवं निरन्तर उपयोग में ली जा रही है।
3	How often the owner/person goes to the land?	खातेदार/प्रयोक्ता अभिकरण द्वारा उक्त भूमि पर एक गोदाम बना रखा है, जिस पर दिन में 4-5 बार आना पड़ता है।

संलग्न:- उक्तानुसार।

✓ 27/10
Rao (altu)
27/10

भवदीय,
(वीरेंद्र सिंह कृष्णियां)
उप वन संरक्षक,
सीकर

कार्यालय उप वन संरक्षक, अजमेर

वन भवन, जयपुर रोड, अजमेर दूरभाष संख्या- 0145-2429796 (ऑफिस) E-Mail-dcf.ajmer.forest@rajasthan.gov.in

क्रमांक एफ18 ()एफसीए/उवसं/2023-24/ 8607

दिनांक:- 20/9/23

निमित्त,

उप वन संरक्षक,
सीकर।


विषय:- Diversion of 0.2586 hectare forest land for Construction of Approach road (CH-0/00 to Ch- 531.60) in Forest Block- Dokan(P.F.) Village Bhaghesar The Neem ka Thana, Dist- Sikar Rajasthan. Diversion proposal under forest (Conservation) Act, 1980. Proposal No FP/RJ/ROAD/43718/2020

संदर्भ:- आपका पत्रांक 4862 दिनांक: 18.05.2023 (कार्यालय को प्राप्त दिनांक 24.05.2023) के क्रम में।

महोदय,

उपरोक्त विषयान्तर्गत सन्दर्भित पत्र के क्रम मे लेख है कि प्रस्तावित भूमि के मौका निरीक्षण हेतु कार्यालय के पत्रांक 4427 दिनांक 02.06.2023 से क्षेत्रीय वन अधिकारी, किशनगढ़ को पत्र प्रेषित किया गया। इसके क्रम मे क्षेत्रीय वन अधिकारी, किशनगढ़ के पत्रांक 378 दिनांक 21.07.2023 से प्राप्त रिपोर्ट अनुसार प्रस्तावित गैर वन भूमि राजस्व ग्राम नटूटी तहसील रूपनगढ़ जिला अजमेर खसरा संख्या 1014/39 एवं 1016/1013 में एक कच्चा रास्ता निकलता है एवं उक्त भूमि पौधे लगाने योग्य है। इस क्रम मे गैर वन भूमि का उपयुक्तता प्रमाण-पत्र (Land Suitability) निर्धारित प्रपत्र में संलग्न कर प्रेषित है।

संलग्न :- उपरोक्तानुसार।



भवदीय,

(अभिमन्यु सहारण)
उप वन संरक्षक
अजमेर

Deputy Conservator of Forest, Ajmer (Rajasthan)

Full Title of the Project: "Construction of Approach Road (0/00 to 0/531.60 Km) from Bhageshwar to Lhasra No. 2/3, Revenue Village Bhageshwar, Tehsil Neem Ka Thana, District Sikar Rajasthan. Forest Diversion proposal under forest (Conservation) Act, 1980. Proposal No FP/RJ/ROAD/43718/2020"

File No. : FP/RJ/ROAD/43718/2020

Forest Land Proposed For Diversion: 0.2586ha.

CHECK LIST SERIAL NUMBER: 20

"LAND SUITABILITY CERTIFICATE BY DFO (T)"

This is to certify that.....0.2586....ha.Non forest land bearing Survey No./ Compartment No 45 J/13 of village.....Natuti(NFL) Tehsil Roopengarh and RangeKishangarh..... District.....Ajmer..... identified for Compensatory Afforestation (NFL) is suitable for plantation from management point of view and is free and all sorts of encumbrances and encroachments.

Place: Ajmer

Date: 20/09/23

(Signature)

Name(अश्विनीकुमार सहारण).....

उप वन संरक्षक
Designation ...अजमेर.....

Official Seal.....

क्रमांक
सेवामें,
उप वन संरक्षक
सीकर।

Fca
33249
दिनांक 09/10



दिनांक:- 17.05.2023

विषय:-Construction of Approach Road (0/00 to 0/531.60 Km) from Bhageshwar to Khasra No. 2/3, Revenue Village- Bhageshwar, Tehsil- Neem Ka Thana, District- Sikar (Rajasthan) Proposal No. FP/RJ/ROAD/43718/2020.

संदर्भ:-आपके कार्यालय का पत्र क्रमांक: एफ () एफसीए/उवसंसी/2022-23/9609 दिनांक-15.09.2022 एवं पर्यावरण वन एवं जलवायु परिवर्तन मंत्रालय एकीकृत क्षेत्रीय कार्यालय, जयपुर का पत्र क्रमांक 8बी/राज049/2022-JPR दिनांक-07.09.2022. महोदय,

उपरोक्त विषयांतर्गत निवेदन है कि उक्त वन भूमि प्रत्यावर्तन प्रस्ताव में वन पर्यावरण एवं जलवायु परिवर्तन मंत्रालय क्षेत्रीय कार्यालय जयपुर द्वारा आक्षेप लगाए गए थे जिनकी पालना कर अनुपालना रिपोर्ट आपके सुलभ संदर्भ एवं अग्रिम कार्यवाही हेतु प्रेषित है।

क्र.सं.	आक्षेप	पालना
1.	The User Agency shall provide non-forest land suitable for compensatory afforestation as this is not a public utility project. Concerned Deputy Conservator of Forests shall provide suitability certificate for Proposed non-forest land.	उक्त बिन्दु की पालना में प्रयोक्ता अभिकरण द्वारा गैर वन भूमि खसरा नं. 1014/39 एवं 1016/1013, रकबा-0.2998, राजस्व ग्राम-नटूटी, तहसील-रूपनगढ़, जिला-अजमेर में दी जायेगी एवं प्रस्तावित गैर वन भूमि अजमेर वन प्रभाग के नटूटी-मानपुरा वन खण्ड के खसरा नं. 1 से लगती हुई है एवं उक्त की जमाबंदी एवं खसरा मैप संलग्न है। आवश्यक भारतीय मानचित्र सर्वेक्षण विभाग का मानचित्र, डिजीटल मैप, के.एम.एल. फाइल खसरा मैप एवं जमाबंदी की नकल पार्ट-1 के क्रम संख्या-L पर अपलोड कर दी गयी है। हार्ड प्रतिलिपी संलग्न है।
2.	How this Khatedari land left inside the forest as isolated pathc?	उक्त गैर वन भूमि वन खण्ड के नोटिफिकेशन होने से पूर्व से ही निजी खातेदारी की जमीन है जिस पर प्रयोक्ता अभिकरण का मालिकाना हक है एवं निरन्तर उपयोग में ली जा रही है।
3.	How often the owner/ person goes to the land?	खातेदार/प्रयोक्ता अभिकरण द्वारा उक्त भूमि पर एक गोदाम बना रखा है जिस पर दिन में 4-5 बार आना पड़ता है।

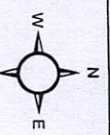
For HEERAM & SONS

हीराराम

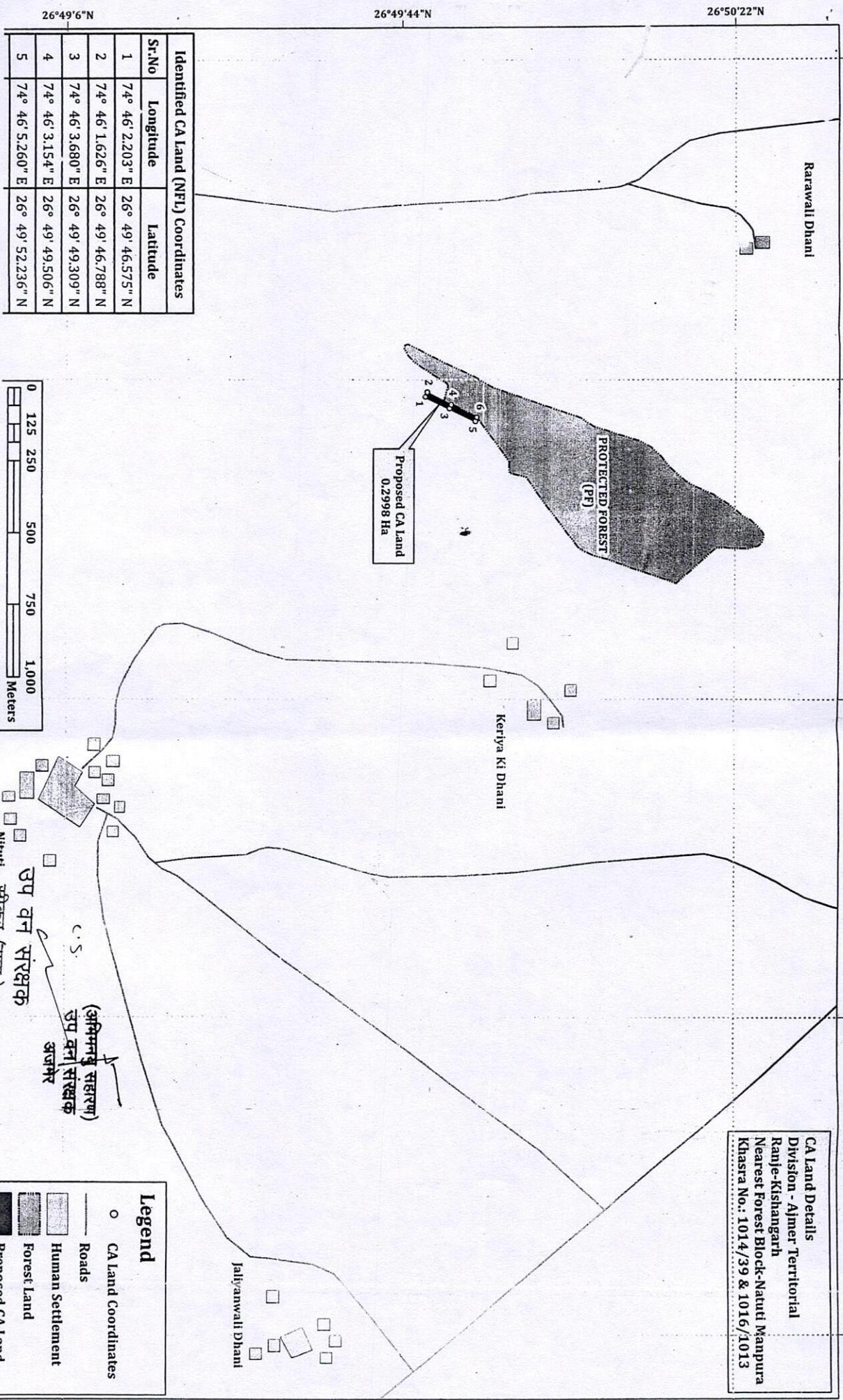
मैसर्स हीराराम एण्ड सन्स
गांव-बिल्लू, तहसील-मकराना,
जिला-नागौर (राज.)

MAP SHOWING DIGITAL MAP OF IDENTIFIED COMPENSATORY AFFORESTATION LAND WITH COORDINATES (NFL)
 Project Title:- Construction of Approach Road (0/00 to 0/531.60 Km) from Bhageshwar to
 Khasra No. 2/3, Revenue Village - Bhageshwar, Tehsil - Neem Ka Thana, District - Sikar (Rajasthan)
 Proposal No. : PP/R/ROAD/43718/2020 (0.2586 Ha.)


74°45'20"E 74°46'0"E 74°46'40"E 74°47'20"E 74°48'0"E



CA Land Details
 Division - Ajmer Territorial
 Range- Kishangarh
 Nearest Forest Block- Natuti Manpura
 Khasra No.: 1014/39 & 1016/1013



Identified CA Land (NFL) Coordinates		
Sr.No	Longitude	Latitude
1	74° 46' 22.03" E	26° 49' 46.575" N
2	74° 46' 1.626" E	26° 49' 46.788" N
3	74° 46' 3.680" E	26° 49' 49.309" N
4	74° 46' 3.154" E	26° 49' 49.506" N
5	74° 46' 5.260" E	26° 49' 52.236" N



Legend

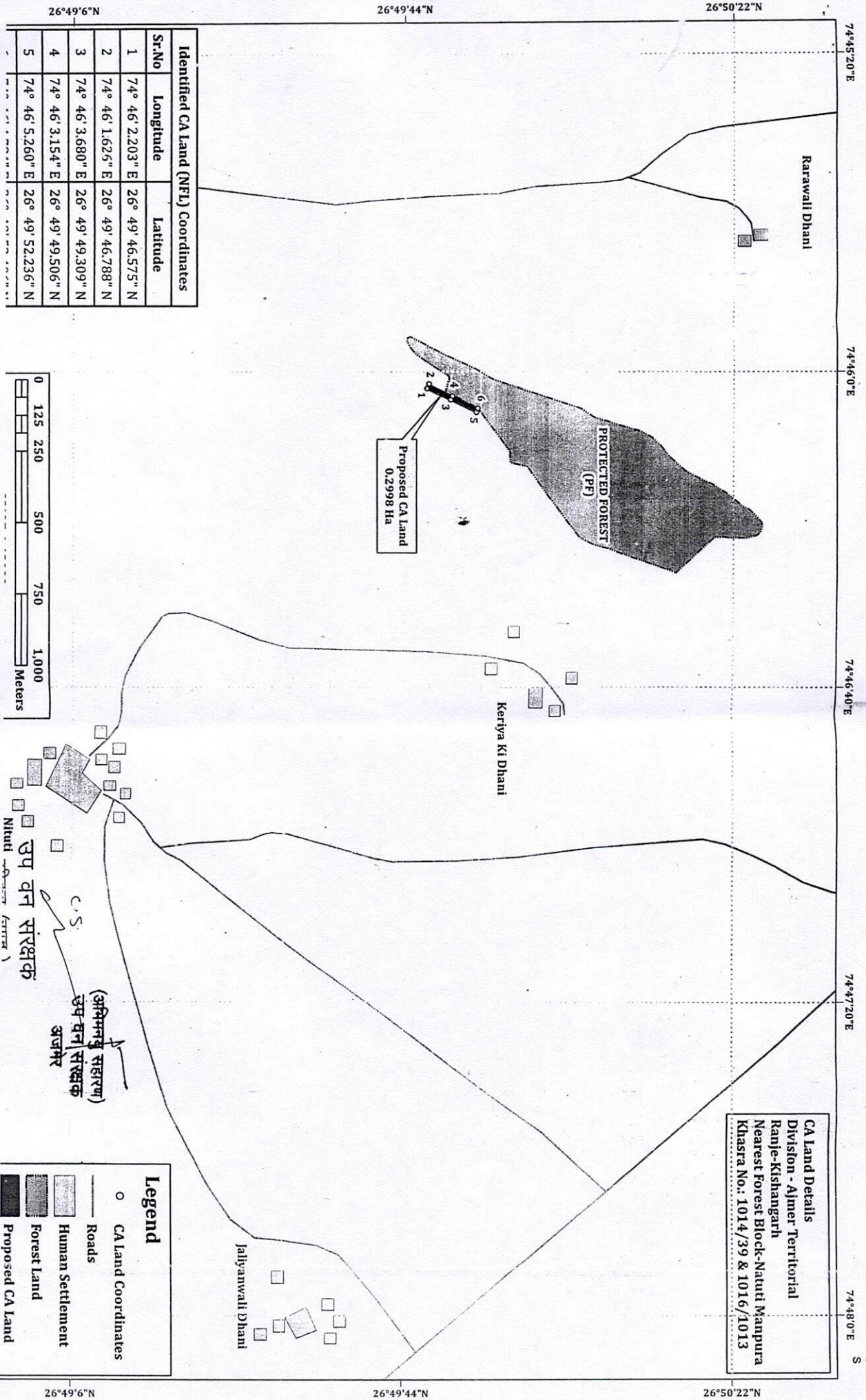
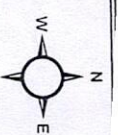
- CA Land Coordinates
- Roads
- Human Settlement
- Forest Land
- Proposed CA Land

26°49'6"N 26°49'44"N 26°50'22"N

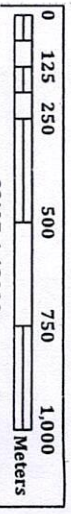
MAP SHOWING DIGITAL MAP OF IDENTIFIED COMPENSATORY AFFORESTATION LAND WITH COORDINATES (NFL)

Project Title:- Construction of Approach Road (0/00 to 0/531.60 Km) from Bhageshwar to Khasra No. 2/3, Revenue Village - Bhageshwar, Tehsil - Neem Ka Thana, District - Sikar (Rajasthan)
 Proposal No. : FP/RJ/ROAD/43718/2020 (0.2586 Ha.)

CA Land Details
 Division - Almer Territorial
 Range-Kishangarh
 Nearest Forest Block-Natuti Maupura
 Khasra No.: 1014/39 & 1016/1013



Identified CA Land (NFL) Coordinates		
Sr.No	Longitude	Latitude
1	74° 46' 2.203" E	26° 49' 46.575" N
2	74° 46' 1.625" E	26° 49' 46.788" N
3	74° 46' 3.680" E	26° 49' 49.309" N
4	74° 46' 3.154" E	26° 49' 49.506" N
5	74° 46' 5.260" E	26° 49' 52.236" N



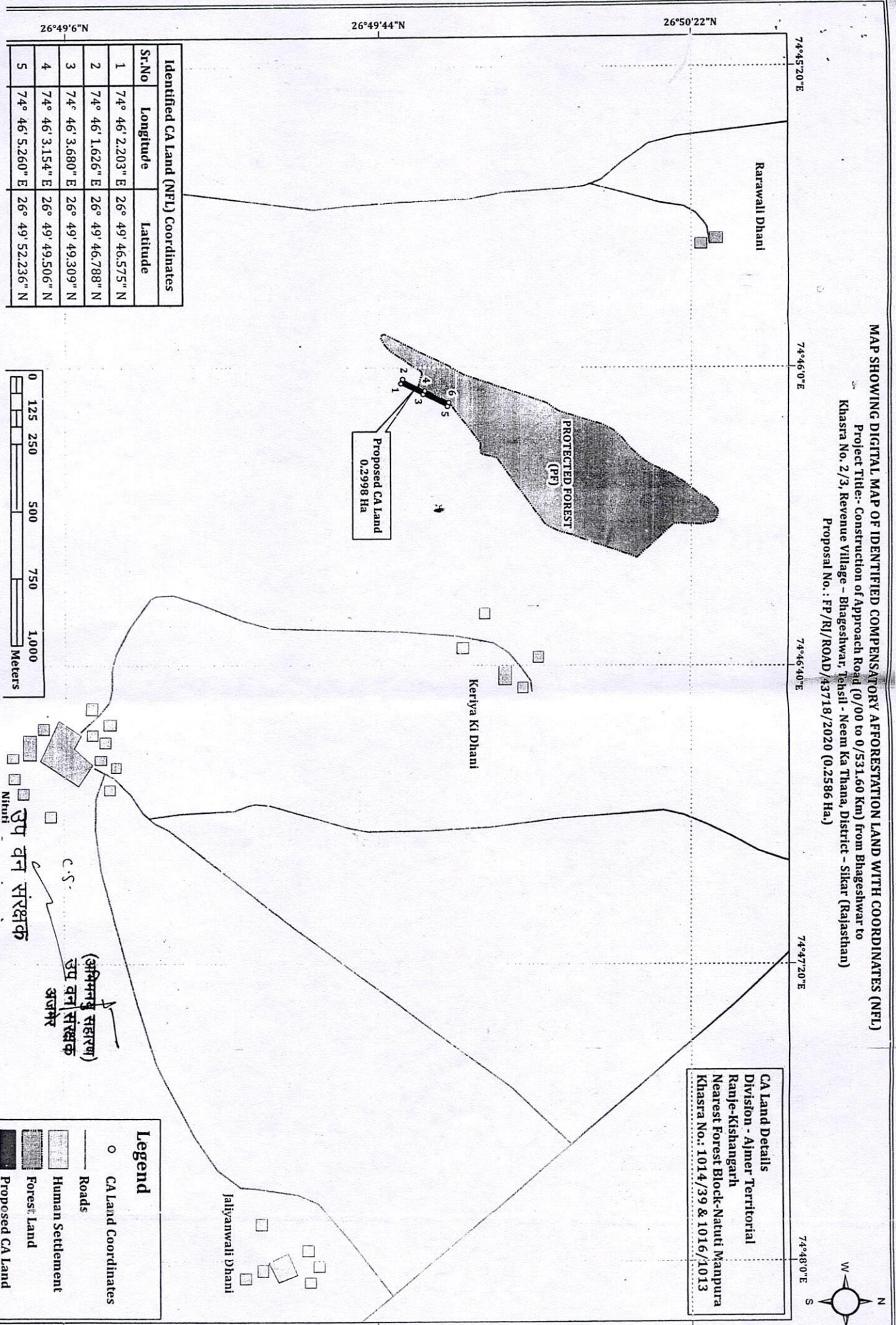
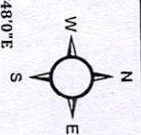
Legend	
○	CA Land Coordinates
—	Roads
□	Human Settlement
▨	Forest Land
■	Proposed CA Land

उत्पन्न वन संरक्षक (अभिन्न संरक्षक)
 उत्पन्न वन संरक्षक अंचल
 C.S.
 निवृत्ति (ATTN)

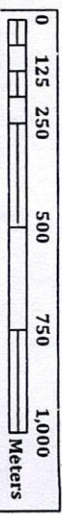
MAP SHOWING DIGITAL MAP OF IDENTIFIED COMPENSATORY AFFORESTATION LAND WITH COORDINATES (NFL)

Project Title:- Construction of Approach Road (0/00 to 0/531.60 Km) from Bhageshwar to Khasra No. 2/3, Revenue Village - Bhageshwar, Tehsil - Neem Ka Thana, District - Sikar (Rajasthan)
 Proposal No. : FP/RI/ROAD/43718/2020 (0.2586 Ha.)

CA Land Details
 Division - Almer Territorial
 Range-Kishangarh
 Nearest Forest Block-Natuti Maunpura
 Khasra No.: 1014/39 & 1016/1013



Identified CA Land (NFL) Coordinates		
Sr.No	Longitude	Latitude
1	74° 46' 2.203" E	26° 49' 46.575" N
2	74° 46' 1.626" E	26° 49' 46.788" N
3	74° 46' 3.680" E	26° 49' 49.309" N
4	74° 46' 3.154" E	26° 49' 49.506" N
5	74° 46' 5.260" E	26° 49' 52.236" N



Legend	
○	CA Land Coordinates
—	Roads
□	Human Settlement
■	Forest Land
■	Proposed CA Land

उत्प वन संरक्षक
 (अभियन्ता सहायक)
 उत्प वन संरक्षक
 अकाश

Nihari

26°49'6"N

26°49'44"N

26°50'22"N

26°49'6"N

26°49'44"N

26°50'22"N

74°45'20"E

74°46'0"E

74°46'40"E

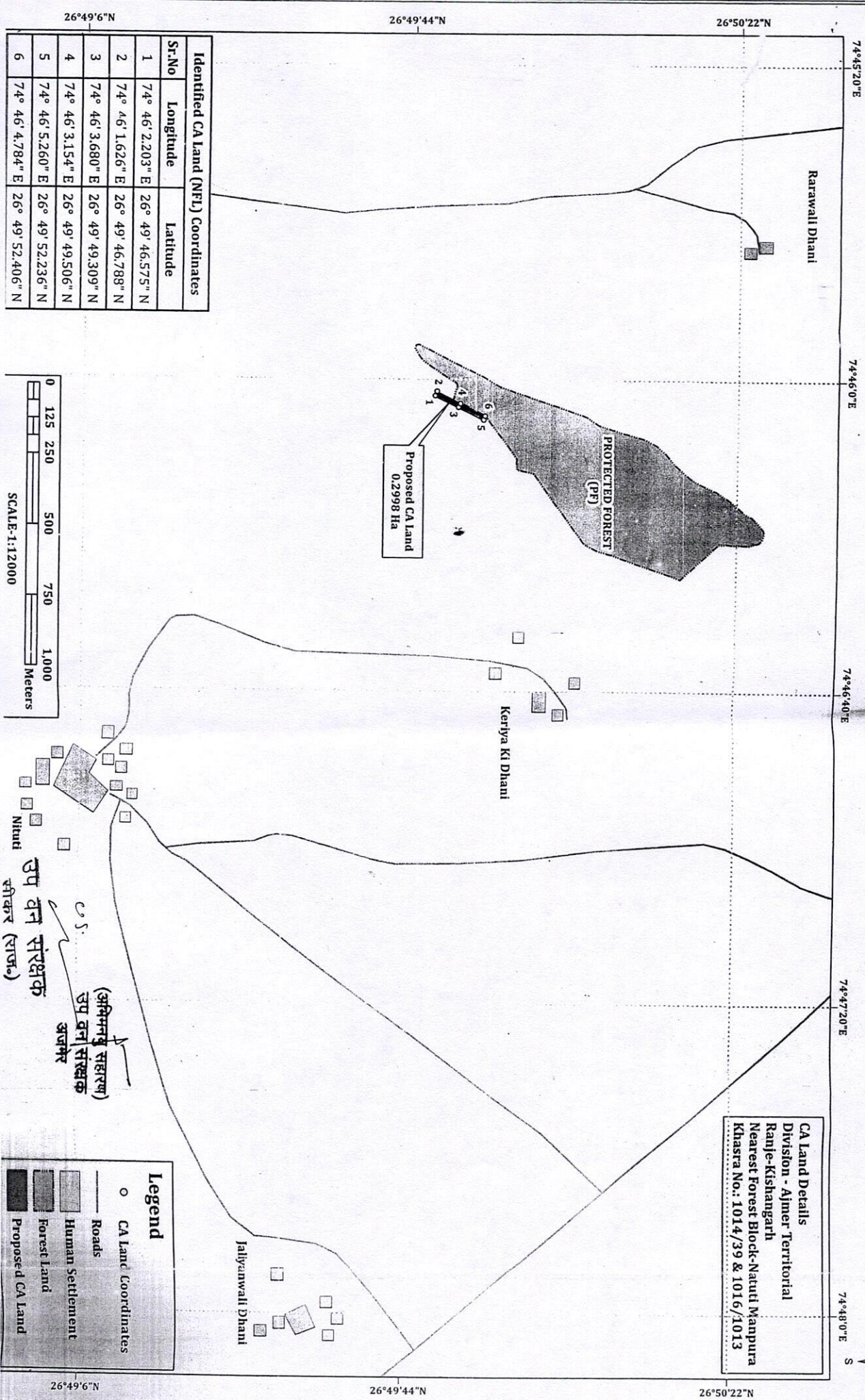
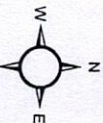
74°47'20"E

74°48'0"E


MAP SHOWING DIGITAL MAP OF IDENTIFIED COMPENSATORY AFFORESTATION LAND WITH COORDINATES (NFL)

Project Title:- Construction of Approach Road (0/00 to 0/531.60 Km) from Bhageshwar to Khasra No. 2/3, Revenue Village - Bhageshwar, Tehsil - Neem Ka Thana, District - Sikar (Rajasthan)
 Proposal No. : FP/RI/ROAD/3718/2020 (0.2586 Ha.)

CA Land Details
 Division - Almer Territorial
 Range-Kishangarh
 Nearest Forest Block-Natuti Maanpura
 Khasra No.: 1014/39 & 1016/1013



Identified CA Land (NFL) Coordinates		
Sr.No	Longitude	Latitude
1	74° 46' 2.203" E	26° 49' 46.575" N
2	74° 46' 1.626" E	26° 49' 46.788" N
3	74° 46' 3.680" E	26° 49' 49.309" N
4	74° 46' 3.154" E	26° 49' 49.506" N
5	74° 46' 5.260" E	26° 49' 52.236" N
6	74° 46' 4.784" E	26° 49' 52.406" N



Legend	
○	CA Land Coordinates
—	Roads
□	Human Settlement
■	Forest Land
■	Proposed CA Land

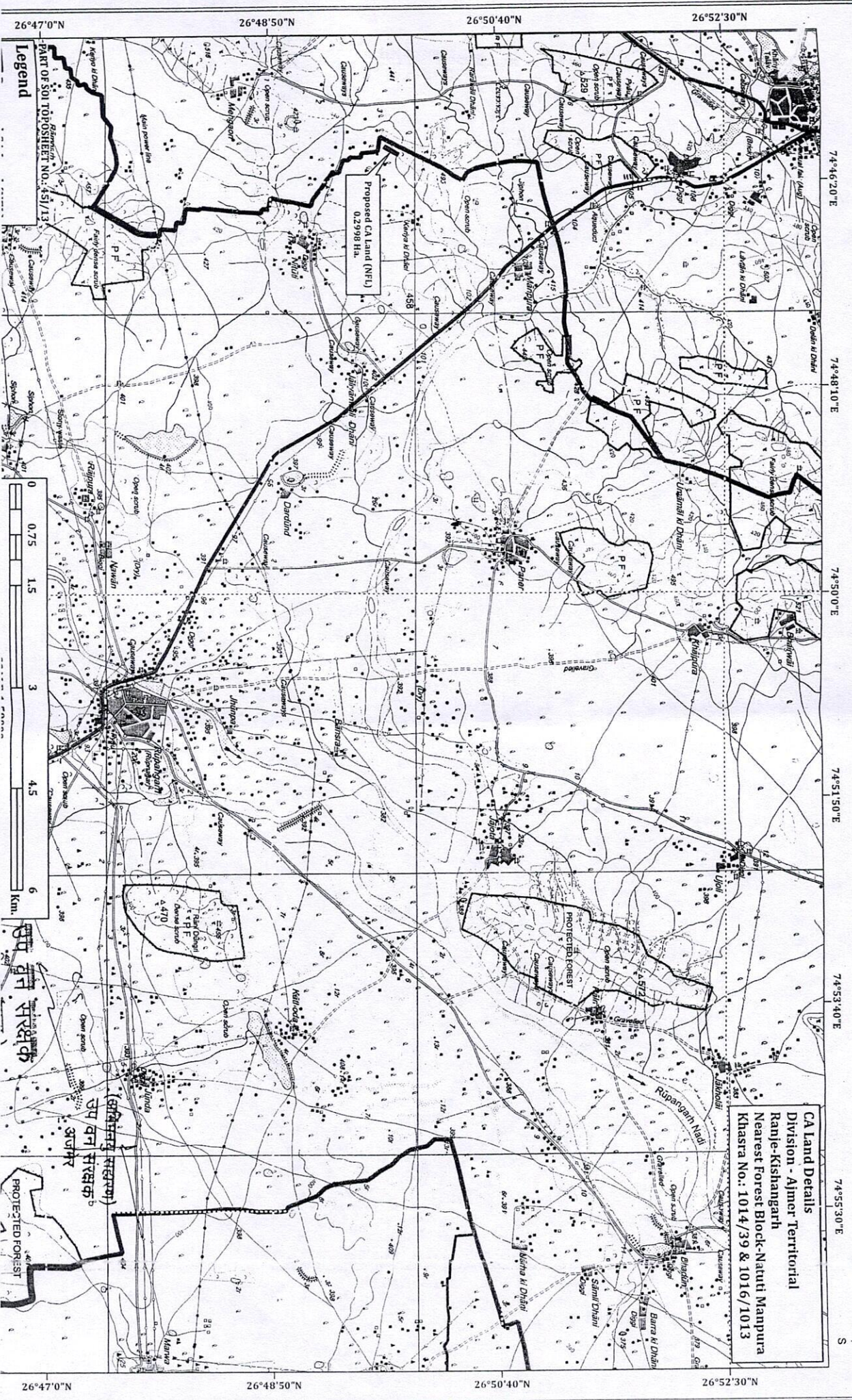
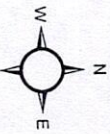
उप वन संरक्षक
 सीकर (राज.)

अभिमानु सहरण
 उप वन संरक्षक
 अजमेर

MAP SHOWING 1:50000 SCALE SURVEY OF INDIA TOPOSHEET MAP OF IDENTIFIED COMPENSATORY AFFORESTATION LAND (NFL)

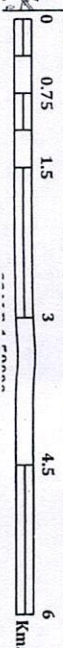
Project Title:- Construction of Approach Road (0/00 to 0/531.60 Km) from Bhageshwar to Khasra No. 2/3, Revenue Village - Bhageshwar, Tehsil - Neem Ka Thana, District - Sikar (Rajasthan)

Proposal No.: PP/R/ROAD/43718/2020 (0.2586 Ha.)



Legend

PART OF SOI TOPOSHEET NO.: 43/13



सु गत सारक

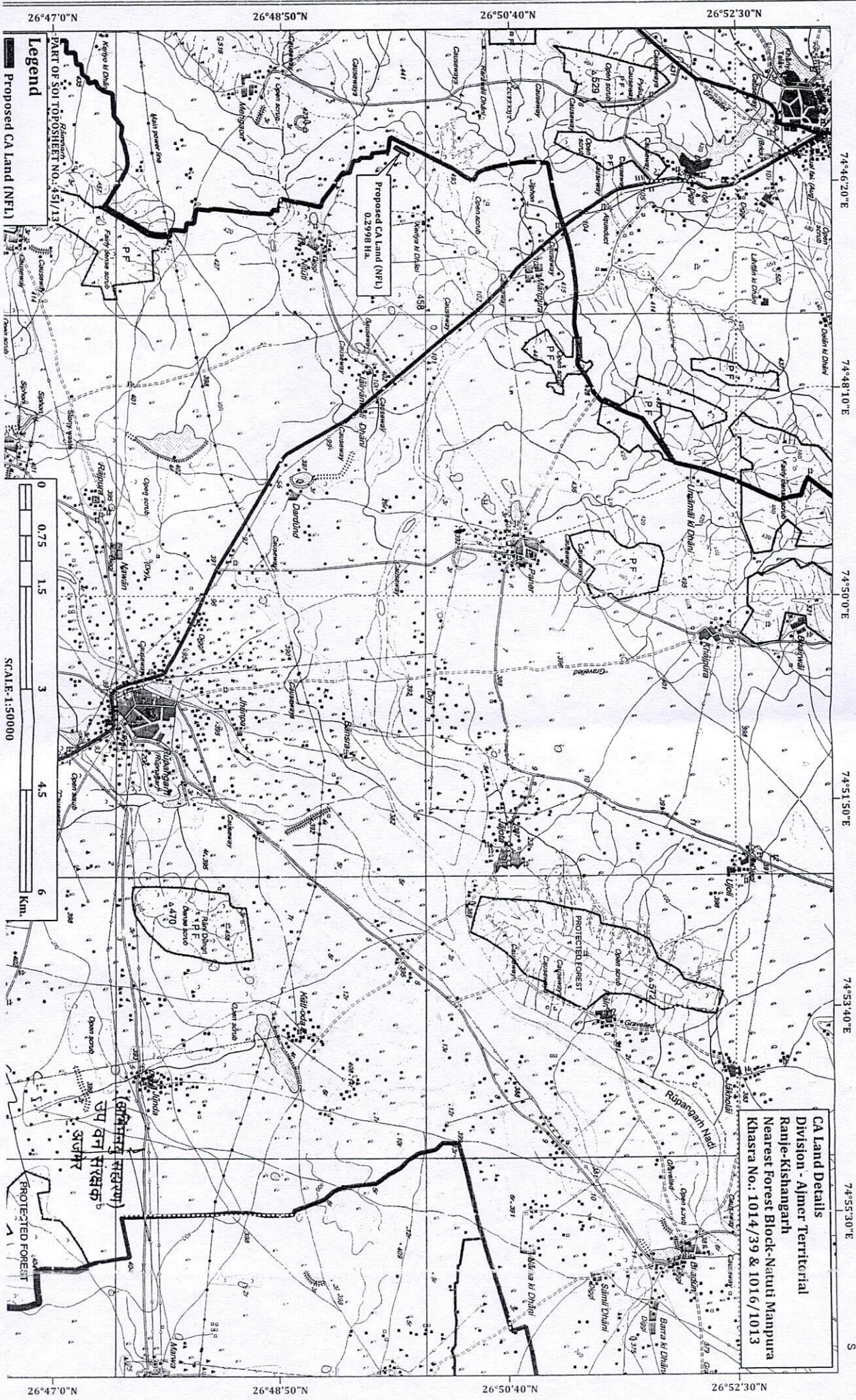
PROTECTED FOREST

26°47'0"N 26°48'50"N 26°50'40"N 26°52'30"N 74°46'20"E 74°48'10"E 74°50'0"E 74°51'50"E 74°53'40"E 74°55'30"E

M 1 P SHOW, ING 1:50000 SCALE SURVEY OF INDIA TOPOSHEET MAP OF IDENTIFIED COMPENSATORY AFFORESTATION LAND (NFL)

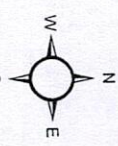
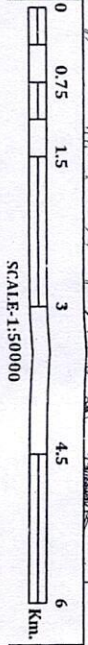
Project Title:- Construction of Approach Road (0/00 to 0/531.60 Km) from Bhageshwar to
 Khasra No. 2/3, Revenue Village - Bhageshwar, Tehsil - Neem Ka Thana, District - Sikar (Rajasthan)

Proposal No. : FP/RJ/ROAD/43718/2020 (0.2586 Ha.)

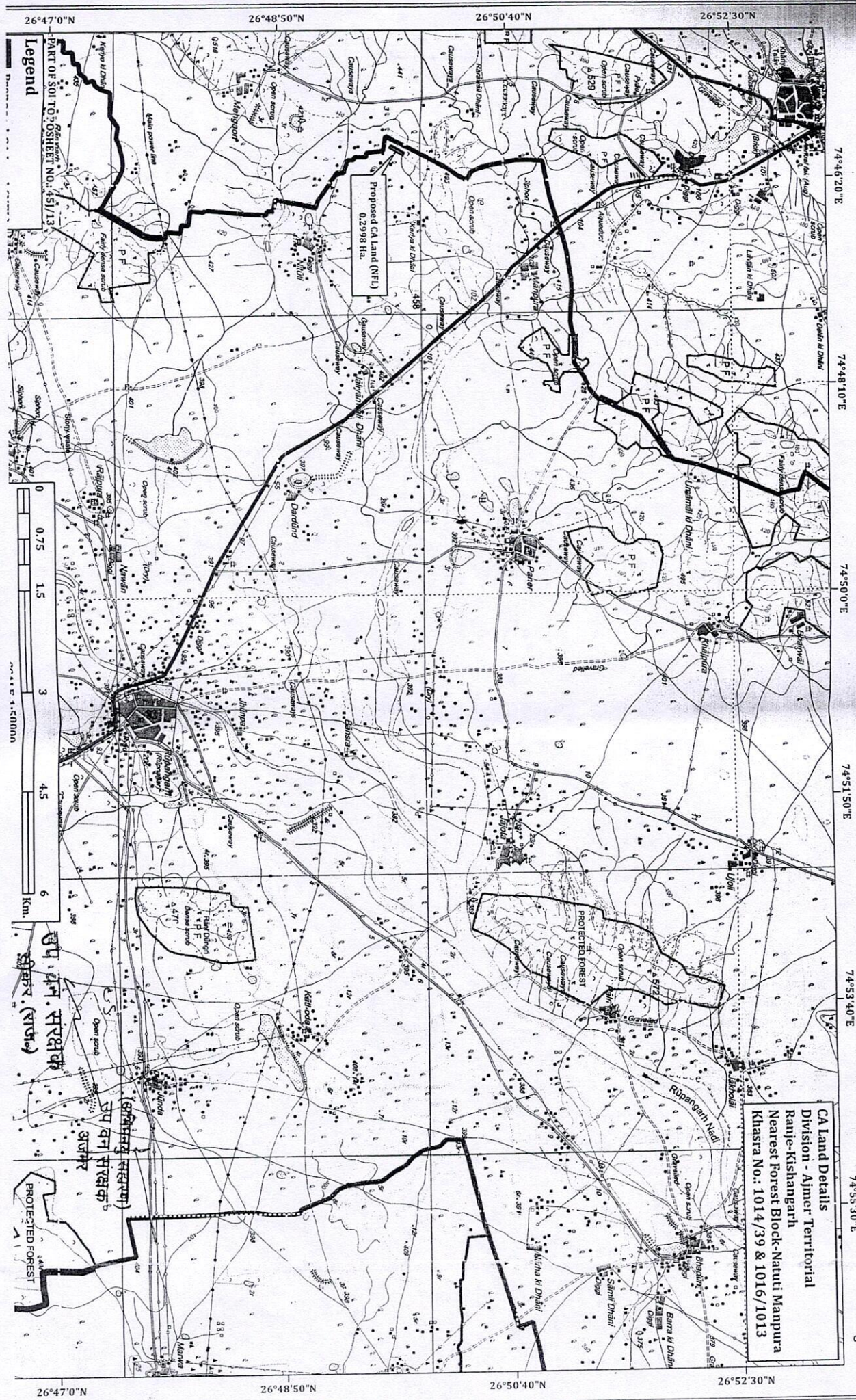


CA Land Details
 Division - Ajmer Territorial
 Range-Kishangarh
 Nearest Forest Block-Natuti Manpura
 Khasra No. : 1014/39 & 1016/1013

Legend
 Proposed CA Land (NFL)
 PART OF SOI TOPOSHEET NO. 451/13

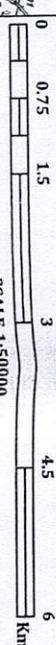


MAP SHOWING 1:50000 SCALE SURVEY OF INDIA TOPOSHEET MAP OF IDENTIFIED COMPENSATORY AFFORESTATION LAND (NFL)
 Project Title:- Construction of Approach Road (0/00 to 0/531.60 Km) from Bhageshwar to
 Khastara No. 2/3, Revenue Village - Bhageshwar, Tehsil - Neem Ka Thana, District - Sikar (Rajasthan)
 Proposal No. : FP/R/ROAD/43718/2020 (0.2586 Ha.)



Legend

PART OF SOI TOPOSHEET NO. 45/13



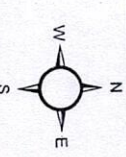
सु. प्र. सं. (राज.)

सु. प्र. सं. (राज.)

PROTECTED FOREST

Proposed CA Land (NFL)
0.2598 Ha.

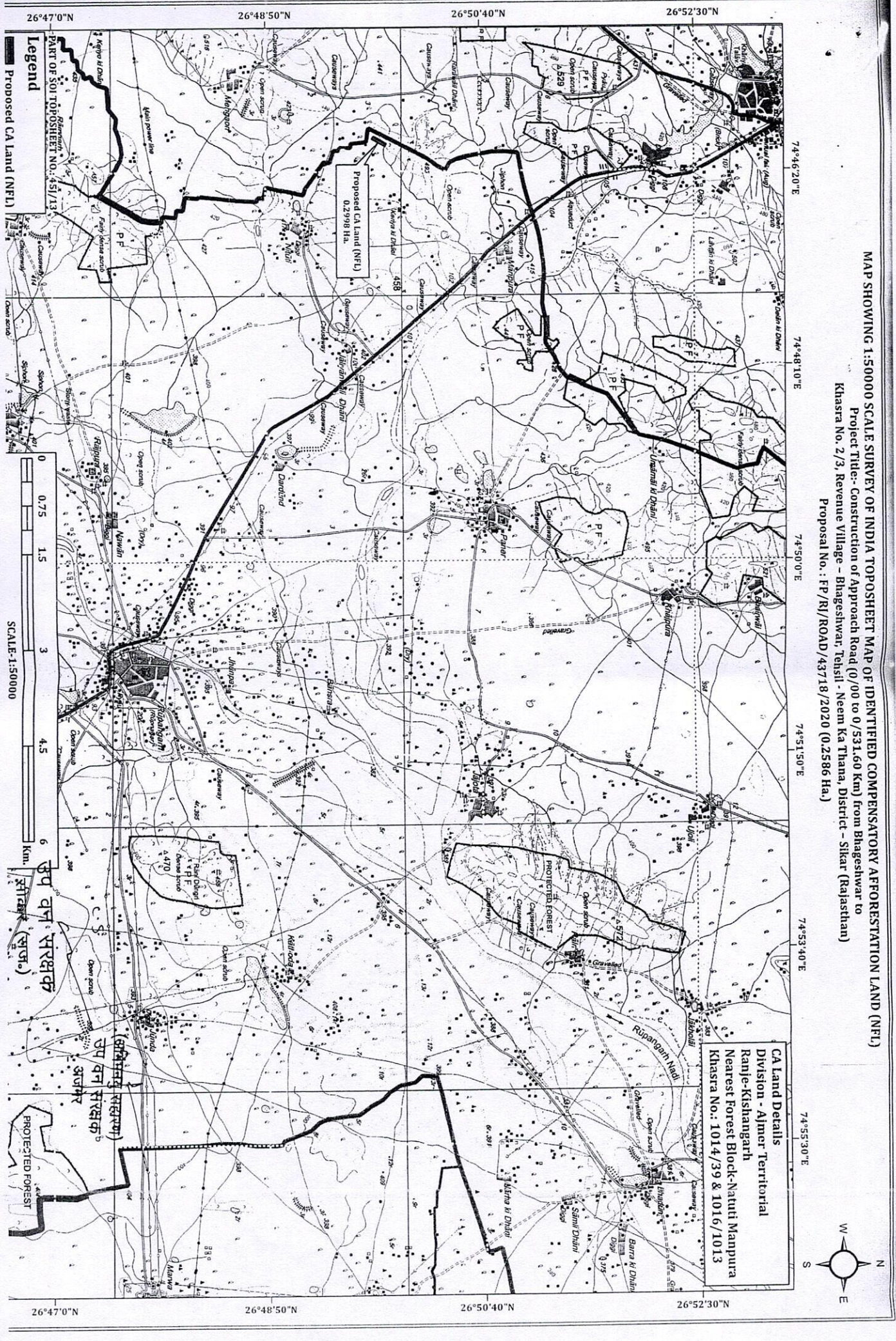
CA Land Details
 Division - Ajmer Territorial
 Range - Kishangarh
 Nearest Forest Block - Nattu Manpura
 Khastara No. : 1014/39 & 1016/1013



MAP SHOWING 1:50000 SCALE SURVEY OF INDIA TOPOSHEET MAP OF IDENTIFIED COMPENSATORY AFFORESTATION LAND (NFL)

Project Title:- Construction of Approach Road (0/00 to 0/531.60 Km) from Bhageshwar to
 Khasra No. 2/3, Revenue Village - Bhageshwar, Tehsil - Neem Ka Thana, District - Sikar (Rajasthan)

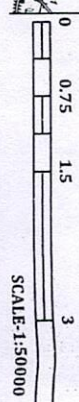
Proposal No. : FP/RJ/ROAD/43718/2020 (0.2586 Ha.)



Legend

Proposed CA Land (NFL)

PART OF SOI TOPOSHEET NO. 451/13



SCALE: 1:50000

सिद्ध वन संरक्षक (सिद्ध वन संरक्षक)

सिद्ध वन संरक्षक (सिद्ध वन संरक्षक)

PROTECTED FOREST

CA Land Details
 Division - Almer, Territorial
 Ranje-Kishangarh
 Nearest Forest Block - Natuti Manpura
 Khasra No. : 1014/39 & 1016/1013

