

कार्यालय वन वृत्त, सागर मध्य प्रदेश

E-mail – ccf.sgr@mp.gov.in, cfsagar@gmail.com, Phone & Fax No.-07582-236262

क्रमांक/मा.चि./2017/ 286

सागर, दिनांक 20/02/2017

प्रति,

अपर प्रधान मुख्य वन संरक्षक,
(भू-प्रबंध)
मध्य प्रदेश भोपाल ।

विषय:- सागर जिले के अंतर्गत 33 के.व्ही. गौरझामर से देवरी विद्युत पारेषण लाईन निर्माण हेतु रकवा 2.070 हे. वनभूमि आवेदक संस्थान को उपयोग पर देने बावत्।

संदर्भ:- आपका पत्र क्रमांक/एफ-4/28/2016/10-11/2613 दिनांक 02/12/2016 एवं वन मंडल अधिकारी दक्षिण सागर का पत्र क्रमांक/मा.चि./235 दिनांक 14/02/2017

---000---

विषयांकित में आपके संदर्भित पत्र दिनांक 02/12/2016 के निर्देशानुसार वांछित जानकारी वन मंडल अधिकारी दक्षिण सागर ने संदर्भित पत्र दिनांक 14/02/2017 से प्रस्तुत की है। जो वन मंडल एवं मुख्य वन संरक्षक स्तर से EDS के माध्यम से Online प्रेषित की जाकर Hard copy आगामी कार्यवाही हेतु संलग्न प्रेषित है।

संलग्न:- उपरोक्तानुसार।

(कमलेश चतुर्वेदी)

भा.व.से.1988

मुख्य वन संरक्षक
सागर वृत्त सागर

पृष्ठा.क्रमांक/ मा.चि./2017/ 287

सागर, दिनांक .../02/2017

प्रतिलिपि -

1. वन मंडल अधिकारी दक्षिण सागर को उनके पत्र क्रमांक/ 235 दिनांक 14/02/2017 के संदर्भ में सूचनार्थ एवं आवश्यक कार्यवाही हेतु अग्रेषित।
2. अधीक्षण अभियंता म.प्र.पू.क्षे.वि.वि.कं.लिमि. सागर को सूचनार्थ अग्रेषित।


मुख्य वन संरक्षक
सागर वृत्त सागर

कार्यालय वनमण्डल अधिकारी, दक्षिण सागर, वनमण्डल (म.प्र.)

E-mail dfotssagar@mp.gov.in Phone No. 07582-236215

क्रमांक/मा.वि./06/2017/ प्रति.

235



सागर, दिनांक

14-2-2017

मुख्य वन संरक्षक,
सागर वृत्त सागर

विषय :- सागर जिले के अंतर्गत गौरझामर से देवरी 33 के.व्ही. गौरझामर से देवरी विद्युत पारेषण लाईन निर्माण हेतु रकवा 2.070 हे. वनभूमि आवेदक संस्थान को उपयोग पर देने बावत्।

- संदर्भ :-
1. अपर प्रधान मुख्य वन संरक्षक कक्ष (भू-प्रबंध) सतपुड़ा भवन भोपाल म.प्र. का पत्र क्रमांक/ एफ-4/2015/10-11/842 दिनांक 20.04.2016 एवं पत्र क्रमांक/2613 दिनांक 02.12.2016
 2. आपका पत्र क्रमांक/मा.वि./2254 दिनांक 23.04.2016 एवं पृ. पत्र क्रमांक/6489 दिनांक 06.12.2016
 3. कार्यालयीन पत्र क्रमांक/मा.वि./62-63 दिनांक 15.01.2016 एवं पत्र क्रमांक/1121 दिनांक 03.08.2016 एवं पत्र क्रमांक/153 दिनांक 16.01.2017 एवं पत्र क्रमांक/327 दिनांक 31.01.2017
 4. अधीक्षण अभियंता म.प्र.पू.क्षे.वि.वि.कं. लिमि.सागर का पत्र क्रमांक/876 दिनांक 16.05.2016 एवं पत्र क्रमांक/5714 दिनांक 12.01.2017
 5. भारत सरकार पर्यावरण वन एवं जलवायु परिवर्तन मंत्रालय क्षेत्रीय कार्यालय भोपाल का पत्र क्रमांक/406 दिनांक 23.11.2016
 6. वन परिक्षेत्र अधिकारी गौरझामर का पत्र क्रमांक/191 दिनांक 27.01.2017 एवं पत्र क्रमांक/197 दिनांक 02.02.2017

उपरोक्त विषयांकित में वरिष्ठ के संदर्भित पत्र में दिये गये निर्देशानुसार 33 के.व्ही. विद्युत पारेषण लाईन गौरझामर से देवरी के बीच में प्रभावित वन भूमि रकवा 2.070 हे. वन भूमि के बदले दुगने बिगडे वन क्षेत्र वन कक्ष क्रमांक पी.एफ. 962 में प्रस्तावित वैकल्पिक वृक्षारोपण हेतु रकवा 4.140 हे. का GPS Reading एवं Geo Map परिक्षेत्र अधिकारी गौरझामर से प्राप्त की जाकर अगामी कार्यवाही हेतु संलग्न प्रेषित हैं।

संलग्न :- प.अ. गौरझामर के संदर्भित पत्र क्रमांक/197 दिनांक 02.02.2017 मूलतः

पृ. क्रमांक/मा.वि./06/2017/
प्रतिलिपि :-

1. वन परिक्षेत्र अधिकारी गौरझामर/उप वनमंडल अधिकारी देवरी को सूचनार्थ एवं आवश्यक कार्यवाही हेतु अग्रेषित।
2. अधीक्षण अभियंता, म.प्र.पू.क्षे.वि.वि.कं. लिमि. सागर को उनके संदर्भित पत्र के तारतम्य में सूचनार्थ एवं आवश्यक कार्यवाही हेतु अग्रेषित।

वनमंडल अधिकारी
दक्षिण सागर (सा.) वनमंडल
सागर, दिनांक

वनमंडल अधिकारी
दक्षिण सागर (सा.) वनमंडल

कार्यालय वन परिक्षेत्र अधिकारी परिक्षेत्र गौरझामर सागर

क्रमांक/मा.चि./ 197

सागर, दिनांक 2/2/17

प्रति,

वन मंडल अधिकारी,
दक्षिण सागर।


विषय:- सागर जिले के अंतर्गत 33 के.व्ही. गौरझामर से देवरी विद्युत पारेषण लाईन निर्माण हेतु रकवा 2.070 हे. वनभूमि आवेदक संस्थान को उपयोग पर देने बावत्।

संदर्भ:- आपका पृ.पत्र क्रमांक/327 दिनांक 31/01/2017 31-01-2017

---000---

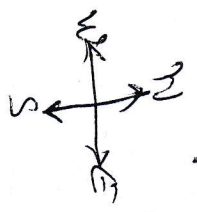
विषयांकित में निवेदन है कि, आपके संदर्भित पत्र के निर्देशों के पालन में 33 के.व्ही. गौरझामर से देवरी विद्युत पारेषण लाईन निर्माण में प्रभावित 2.070 हेक्ट. वनभूमि के बदले में वृक्षारोपण हेतु परिक्षेत्र गौरझामर के वनकक्ष क्रमांक 962 में प्रस्तावित 4.140 हेक्ट. दुगने बिगड़े वनक्षेत्र की वास्तविक GPS Reading एवं Geo Map आगामी कार्यवाही हेतु संलग्न प्रेषित है।

संलग्न:- उपरोक्तानुसार।

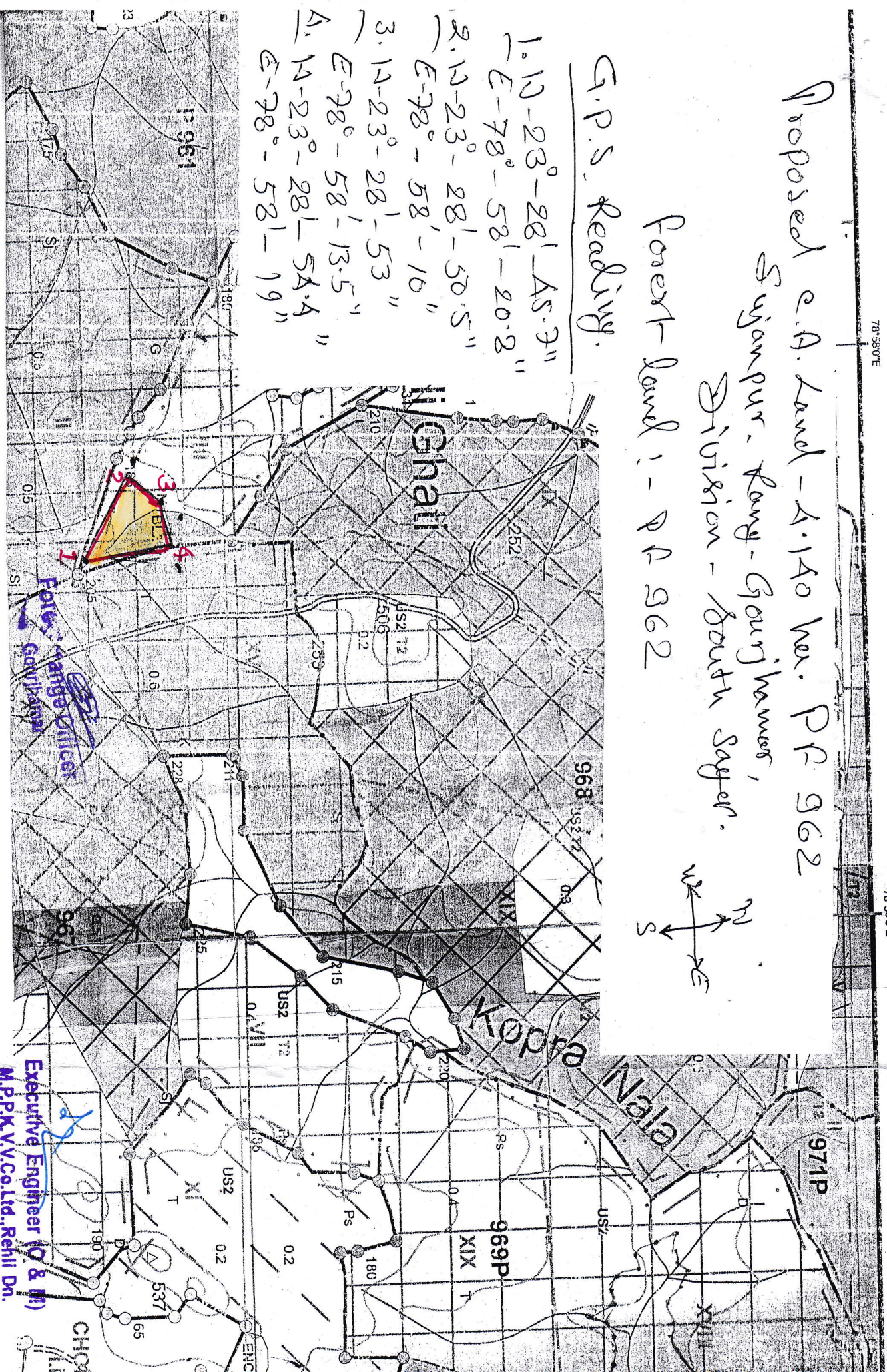


वन परिक्षेत्र अधिकारी
परिक्षेत्र गौरझामर

Proposed e.A. Land - 4.140 Ha. P.F. 962
 Sujanpur - Kang - Gauriharwar,
 Division - South Sagar.
 Forest land :- P.F. 962

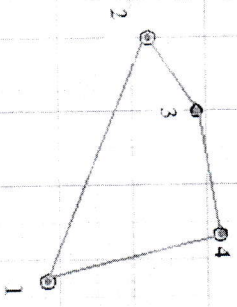


- G.P.S. Reading.
- 1. N-23°-28' - AS. 3"
 - E-78°-58' - 20.8"
 - 2. N-23°-28' - 50.5"
 - E-78°-58' - 16"
 - 3. N-23°-28' - 53"
 - E-78°-58' - 13.5"
 - Δ. N-23°-28' - SA. 4"
 - E-78°-58' - 19"



Executive Engineer (O & M)
 M.P.P.K.V.Co.Ltd., Relli Dn.

78° 58' 00" 78° 58' 15" 78° 58' 30" 78° 58' 45" 78° 59' 00"



[Signature]
 Forest Range Officer
 Gourjhamar

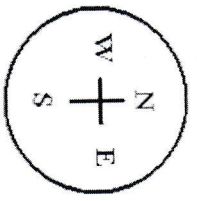
[Signature]
 Executive Engineer (O & M)
 M.P.K.V.V.Co.Ltd., Relli Dn.


23° 28' 00" 23° 28' 15" 23° 28' 30" 23° 28' 45" 23° 29' 00"

Geo Map of Proposed 4.140 ha. double degraded forest land PF 962 Sujampur 1 Gourjhamar Division South Sagar


GPS co-ordinations Points of Proposed ha. double degraded forest land PF 962 Sujampur Range Gourjhamar Division S Sagar

1	23° 28' 45.7"
2	23° 28' 20.8"
3	23° 28' 50.5"
4	23° 28' 10"
1	78° 58' 13.5"
2	78° 58' 54.4"
3	78° 58' 19"
4	78° 58' 19"






Fore Range Officer
Gourjhamar


Executive Engineer (O & M)
M.P.K.V.V.Co.Ltd., Rehli Dn.