



कार्यालय-निदेशक/वन संरक्षक,
राजाजी टाइगर रिजर्व, देहरादून, उत्तराखण्ड।

5/1, अंसारी मार्ग, देहरादून, 248001

फोन/फैक्स : 0135-2621669 ई-मेल : director.rajaji@gmail.com

सेवा में

पत्रांक 1921 / 12-1 देहरादून,

दिनांक 17/12/2022

अपर प्रमुख वन संरक्षक एवं नोडल अधिकारी,
वन संरक्षण, भूमि सर्वेक्षण निदेशालय,
उत्तराखण्ड, देहरादून।

विषय:-

जनपद-उत्तरकाशी के अन्तर्गत सुपिन नदी पर प्रस्तावित 44 मेगावाट क्षमता की जखोल-सांखरी जल विद्युत परियोजना के निर्माण हेतु 24.317 है० वन भूमि के सम्बन्ध में। (ऑनलाईन प्रस्ताव संख्या-FP/UK/HYD/22889/2016)

सन्दर्भ :-

भारत सरकार, पर्यावरण, वन एवं जलवायु परिवर्तन मंत्रालय, एकीकृत क्षेत्रीय कार्यालय, देहरादून की फाईल संख्या 8बी./यू.सी.पी./01/146/2018/एफ०सी०/1010 दिनांक 19.10.2022 एवं आपका ई०डी०एस० दिनांक 08 अगस्त, 2022 तथा पत्रांक-1193/FP/UK/HYD/22889/2016 दिनांक 03 अक्टूबर, 2022

महोदय,

उपरोक्त विषयक सन्दर्भित पत्रों के क्रम में उप निदेशक, गोविन्द वन्यजीव विहार/राष्ट्रीय पार्क, पुरोला (उत्तरकाशी) द्वारा अपने पत्र सं० 1313/12-1, दिनांक 16 दिसम्बर, 2022 (प्रति संलग्न) जो इस कार्यालय को सम्बोधित तथा अन्य को पृष्ठांकित है के अनुपालन में विषयगत प्रकरण में भारत सरकार द्वारा उक्त सन्दर्भित पत्र में इंगित ऑनलाईन 02 बिन्दुओं का निराकरण करते हुए आनलाईन प्रस्ताव मय संलग्नों के अग्रेतर कार्यवाही हेतु इस कार्यालय में प्रेषित किया गया है। उक्त विषयक प्रस्ताव में भारत सरकार द्वारा इंगित कमियों की बिन्दुवार अनुपालन आख्या मय संलग्नक अग्रेतर कार्यवाही हेतु प्रेषित है।

अतः अनुरोध है कि उक्त प्रकरण में अग्रेतर कार्यवाही करने का कृपा करें।

संलग्नक:- उक्तानुसार।

भषदीय

(डा० साकेत बडोला)
निदेशक/वन संरक्षक
राजाजी टाइगर रिजर्व, देहरादून,
उत्तराखण्ड।

पत्रांक 1921 / 12-1 / तददिनांकित।

प्रतिलिपि- उप निदेशक, गोविन्द वन्यजीव विहार/राष्ट्रीय पार्क, पुरोला (उत्तरकाशी) को उनके पत्र 1313/12-1, दिनांक 16 दिसम्बर, 2022 के क्रम में सूचनार्थ एवं आवश्यक कार्यवाही हेतु प्रेषित।

(डा० साकेत बडोला)
निदेशक/वन संरक्षक
राजाजी टाइगर रिजर्व, देहरादून,
उत्तराखण्ड।



गोविन्द वन्य जीव विहार एवं राष्ट्रीय पार्क
पुरोला

कार्यालय-उप निदेशक, गोविन्द वन्य जीव विहार एवं राष्ट्रीय पार्क, पुरोला।

पत्रांक 1313 / 12-1

पुरोला

दिनांक- 16 दिसम्बर 2022

सेवा में

निदेशक/वन संरक्षक
राजाजी टाइगर रिजर्व
उत्तराखण्ड, देहरादून।

विषय:-

जनपद उत्तरकाशी के विकास खण्ड मोरी के अन्तर्गत सुपिन नदी पर प्रस्तावित 44 मे०वा० क्षमता की जखोल-सांकरी जल विद्युत परियोजना के निर्माण हेतु 24.317 है० वन भूमि के सम्बन्ध में।

सन्दर्भ:-

उप महानिदेशक (वन) पर्यावरण, वन एवं जलवायु परिवर्तन मंत्रालय एकीकृत क्षेत्रीय कार्यालय का पत्रांक-8बी/यू०सी०पी०/01/148/2018/एफ०सी०/1010 दिनांक-19 अक्टूबर 2022।

महोदय,


सादर अवगत होना चाहे कि उप महानिदेशक (वन) पर्यावरण, वन एवं जलवायु परिवर्तन मंत्रालय एकीकृत क्षेत्रीय कार्यालय देहरादून द्वारा उपरोक्त सन्दर्भित पत्र से जनपद उत्तरकाशी के विकास खण्ड मोरी के अन्तर्गत सुपिन नदी पर प्रस्तावित 44 मे०वा० क्षमता की जखोल-सांकरी जल विद्युत परियोजना के निर्माण हेतु- 24.317 है० वन भूमि के सम्बन्ध में दो बिन्दुओं पर सूचना चाही गयी थी। मुख्य महाप्रबन्धक/परि० प्रमुख जखोल-सांकरी हाईड्रो ईलेक्ट्रिक प्रोजेक्ट मोरी, उत्तरकाशी के द्वारा अपने पत्रांक-एसजेवीएन/जसांजविपरि/वन भूमि/22-08-11 दिनांक-22 नवम्बर 2022 द्वारा प्रश्नगत सूचना सीधे उप महानिदेशक (वन) पर्यावरण, वन एवं जलवायु परिवर्तन मंत्रालय एकीकृत क्षेत्रीय कार्यालय देहरादून को उपलब्ध कराते हुये उसकी एक प्रति इस कार्यालय को उपलब्ध करायी गयी है।

अतः उपरोक्तानुसार प्रयोक्ता विभाग द्वारा उपलब्ध करायी गयी आख्या को संलग्न कर महोदय की सेवा में इस अनुरोध से प्रेषित कि प्रकरण पर अपने स्तर से अग्रोत्तर कार्यवाही करना चाहे।

संलग्नक:-

उपरोक्तानुसार प्रयोक्ता विभाग द्वारा उपलब्ध करायी गयी आख्या।

भवदीय


(डी०पी०बल्लोनी)
उप निदेशक,

गोविन्द वन्य जीव विहार एवं राष्ट्रीय पार्क
पुरोला, उत्तरकाशी


पत्रांक 1313 / 12-1 समदिनांकित।

प्रतिलिपि:-

उप वन संरक्षक टौन्स वन प्रभाग, पुरोला को सूचनार्थ प्रेषित।

प्रतिलिपि:-

मुख्य महाप्रबन्धक/परि० प्रमुख जखोल सांकरी हाईड्रो ईलेक्ट्रिक प्रोजेक्ट मोरी, उत्तरकाशी को उनके पत्र के क्रम में सूचनार्थ प्रेषित।


(डी०पी०बल्लोनी)
उप निदेशक,

गोविन्द वन्य जीव विहार एवं रा०पार्क
पुरोला, उत्तरकाशी

o/c



एसजेवीएन लिमिटेड

(भारत सरकार एवं हिमांचल प्रदेश सरकार का संयुक्त उपक्रम)

जखोल-सांकरी हाईड्रो ईलैक्ट्रिक प्रोजेक्ट

मोरी, उत्तरकाशी (उत्तराखण्ड)-249128

Email: jshepmori@gmail.com

Our shared vision: 5,000 MW by 2023, 25,000 MW by 2030 and 50,000MW by 2040"

Website:www.sjvn.nic.in

CIN: L40101HP1988GOI0084

पत्रांक-एसजेवीएन/जसांजविपरि/वन भूमि/22-08-11

दिनांक: 22.11.2022

सेवामें,

उपमहानिदेशक (वन)

पर्यावरण, वन एवं जलवायु परिवर्तन मंत्रालय

एकीकृत क्षेत्रीय कार्यालय, देहरादून

25, सुभाष रोड, देहरादून-248001

विषय:-जनपद उत्तरकाशी के विकास खण्ड मोरी के अन्तर्गत सुपिन नदी पर प्रस्तावित 44 मे0वा0 क्षमता की जखोल-सांकरी जल विद्युत परियोजना के निर्माण हेतु 24.317 है0 वन भूमि के सम्बन्ध में।
(FP/UK/HYD/22889/2016)

सन्दर्भ: आपके कार्यालय के पत्रांक संख्या-8बी/यू0सी0पी0/01/146/2018/एफ0सी0/1010 दिनांक 19.10.2022

महोदय,

उपरोक्त विषय के सम्बन्ध में अपने कार्यालय के संदर्भित पत्र का आशय ग्रहण करने की कृपा करें जिसके द्वारा जखोल सांकरी जल विद्युत् परियोजना के वन भूमि हस्तांतरण प्रस्ताव सम्बंधी बिन्दुओ पर स्पष्टीकरण चाहा गया है। इस सम्बन्ध में बिन्दुवार आख्या निम्नलिखित है।

Query 1 : *Previously 11 patches for diversion area were submitted but now total 12 patches are uploaded in online Part-I. A detailed report in this regard is requested to be submitted from the State Government.*

Reply: In this regard, it is submitted that total 24.317 hectares forest land has been proposed in two Forest divisions as per the details below:-

Name of Forest Division	Area Proposed in hectares	Total patches	Remarks
Govind wild life Sanctuary & National Park (GWLS&NP)	22.067	11 Patches	The patch wise details in each divisions were duly verified by concerned DFO/DD & the same are enclosed at Annexure-I for reference please.
Tons Forest Division	2.25	1 Patch	
Total	24.317	12 Patches	

Query 2:- *The area proposed for diversion area is 24.317 ha as per the information provided with the proposal but as per the DSS analysis it comes to 23.817 ha. A clarification in this regard is required to be submitted.*

Reply: It is submitted that the query was also replied earlier vide Nodal officer letter no. 870/FP/UK/HYD/22889/2016 dated 28.09.2022(Copy attached as **Annexure-II**). The kml files were updated & uploaded accordingly. The patch wise detailed DSS report by


both the forest divisions was also uploaded in additional information of online proposal (Copy of DSS report attached as **Annexure-I**). On the basis of the DSS report, it is submitted that there seems no miss match between the proposed area & area evaluated of kml in the DSS. However in case of any further clarifications, it is requested that the detail of patch/patches having difference in area may be intimated so that the necessary action can be taken at our end please.

अतः उपरोक्त के सम्बन्ध में अग्रिम कार्यवाही करने की कृपा करें।

धन्यवाद।

संलग्नकः—उपरोक्तानुसार

भवदीय



(ई० जे० एस० नैय्यर)

मुख्य महाप्रबन्धक/परि० प्रमुख

- प्रतिलिपि:—1. अपर प्रमुख वन संरक्षक एवं नोडल अधिकारी, वन संरक्षण इन्दिरानगर फॉरेस्ट कॉलोनी, उत्तराखण्ड देहरादून को सादर सूचनार्थ।
2. प्रभागीय वनाधिकारी टौन्स वन प्रभाग पुरोला को सादर सूचनार्थ।
3. उपनिदेशक, गोविन्द वन्य जीव विहार/राष्ट्रीय पार्क पुरोला, को सादर सूचनार्थ।



(ई० जे० एस० नैय्यर)

मुख्य महाप्रबन्धक/परि० प्रमुख

DSS RESULT OF PROPOSED FOREST LAND FOR JSHEP (44 MW)

S.N.	Description	Proposed Area in (Ha)	Area as pr DSS Result
DIVISION: Govind Wild Life Sanctuary & National Park			
1	Barrage Area	3.660	3.66
2	Dumping Area 1	0.41	0.41
3	Adit 2	0.858	0.86
4	Dumping Area 3	0.532	0.53
5	Adit 3	0.958	0.96
6	CF Area	0.807	0.81
7	Dumping Area 4	1.874	1.87
8	Adit 4	0.988	0.98
9	Approach Road to SS	0.219	0.22
10	Power house complex	6.52	6.52
11	Notional Land for HRT,PH etc.	5.241	5.24
	Total	22.067	22.06
DIVISION: Tons Forest Division			
1	Qurry Site	2.25	2.26
	Sub Total	24.317	24.32

Engineer (Civil)
Jakhol Sankri Hydro Electric Project
SJVN Limited
Mori, Uttarkashi
Uttarakhand-249128

उप-निदेशक,
गोबिन्दी विहार/सो पार्क
पुरोला (उत्तरकाशी)

1

Beta Version
Welcome DD Govind Wildlife Sanctu Uttara

Change Password
Logout
Help

UTTARAKHAND
Lat: 31.129 Long: 78.248
Scale: 1:4938

Report
Area of the selected Polygon is: 3.86 Hectares

IndianStates

1. Administrative Capital	2. Area (sq.km)	3. State Name
Dehradun(p 12)	53483	UTTARAKHAND

IndianDistricts

1. Area (sq.km)	2. District	3. State Name
7333598842.71	UTTARAKASHI	UTTARAKHAND

TigerReserves
No Feature Found in Search Area

ProtectedAreas

1. Category	2. Name	3. Area (sq.km)
NP	Govind	376.18359111

2

Beta Version
Welcome DD Govind Wildlife Sanctu UT

Change Password
Logout
Help

UTTARAKHAND
Lat: 31.127 Long: 78.242
Scale: 1:1245

Report
Area of the selected Polygon is: 0.41 Hectares

IndianStates

1. Administrative Capital	2. Area (sq.km)	3. State Name
Dehradun(p 12)	53483	UTTARAKHAND

IndianDistricts

1. Area (sq.km)	2. District	3. State Name
7333598842.71	UTTARAKASHI	UTTARAKHAND

TigerReserves
No Feature Found in Search Area

ProtectedAreas

1. Category	2. Name	3. Area (sq.km)
NP	Govind	376.18359111

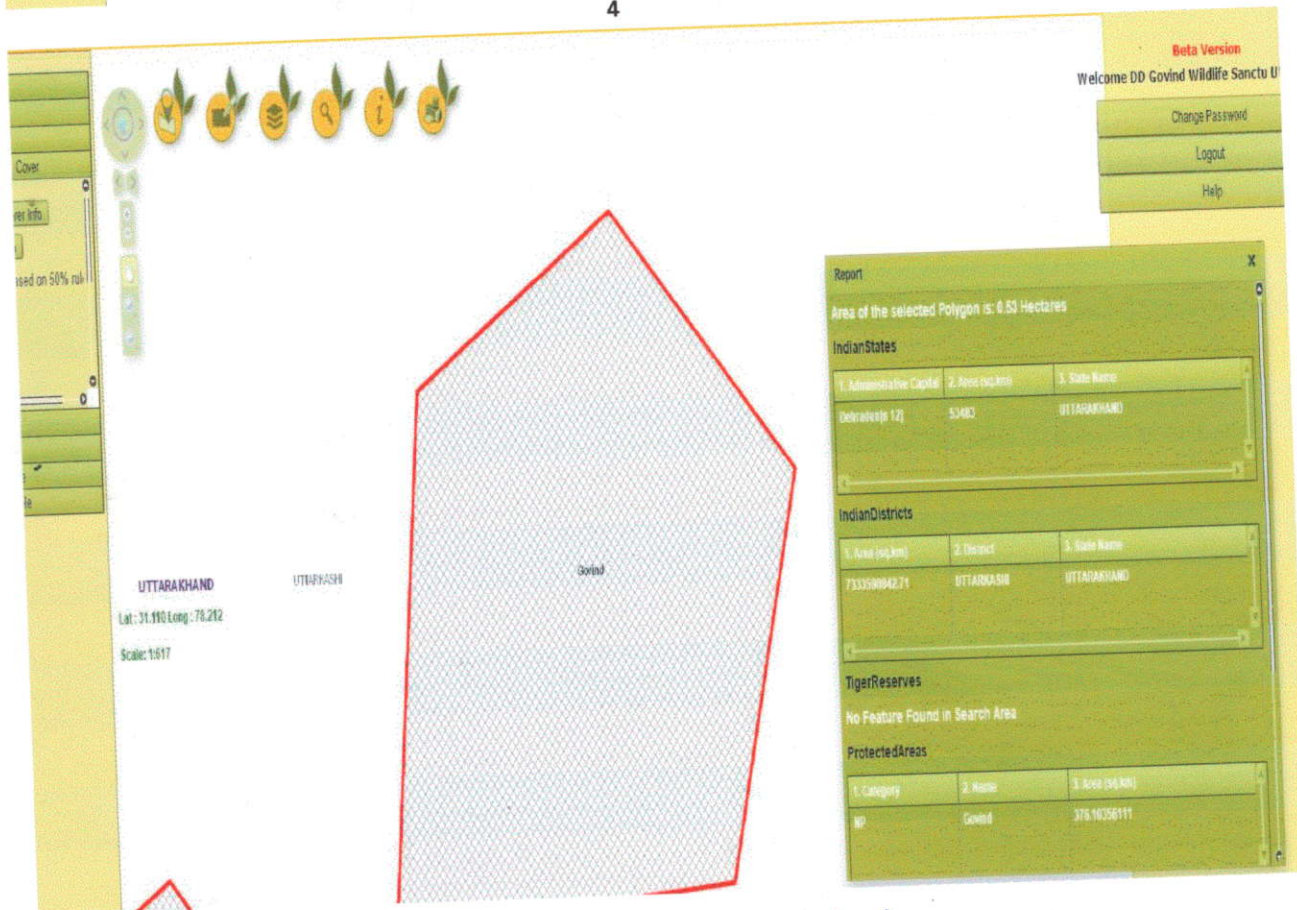
Engineer (Civil)

उप-निरीक्षक
गोबिन्दी विहार/चौक पार्क
पुरोला (उत्तरकाशी)

3



4



[Signature]

Engineer (Civil)


Label Sakel Hydro Electric Project

[Signature]
उप-निरीक्षक
गोवर्धनजीव विहार/राष्ट्रिय पार्क
पुरोला (उत्तरकाशी)

5



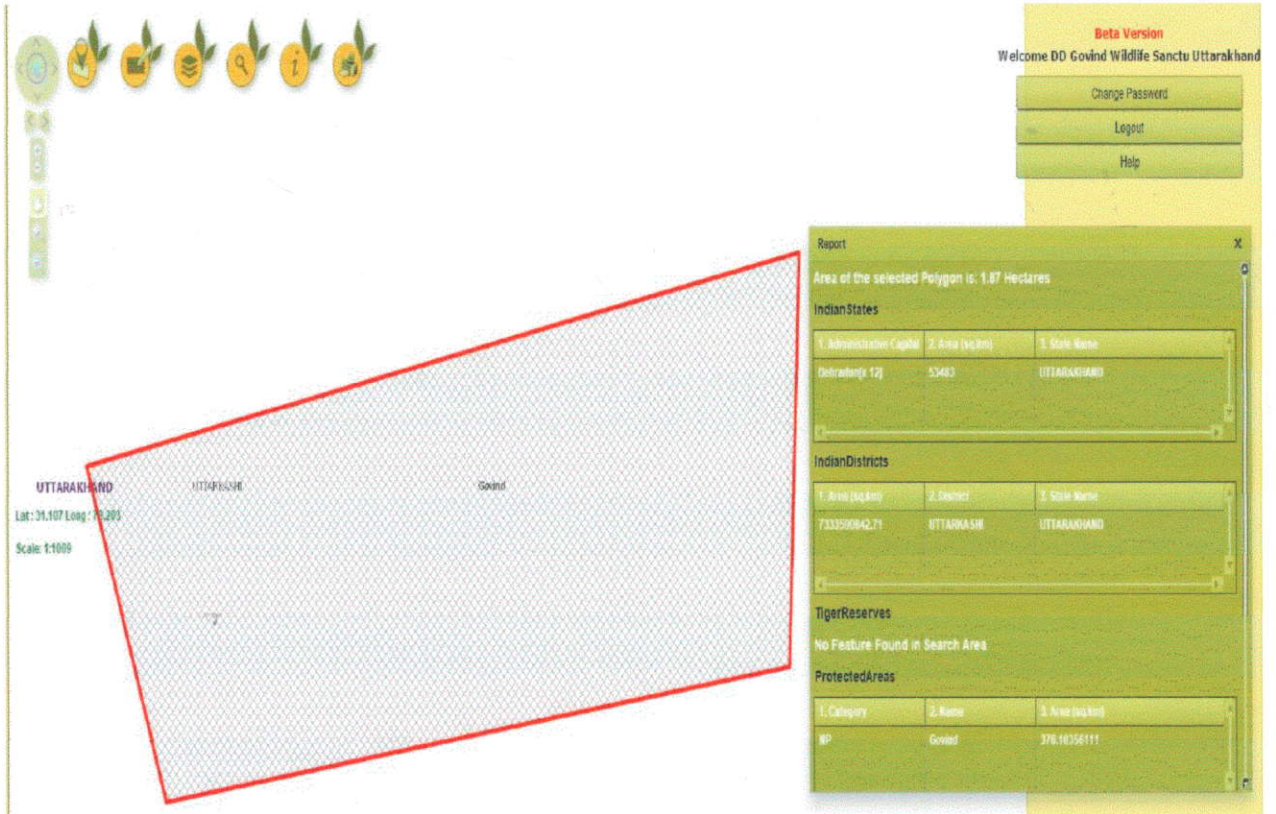
6



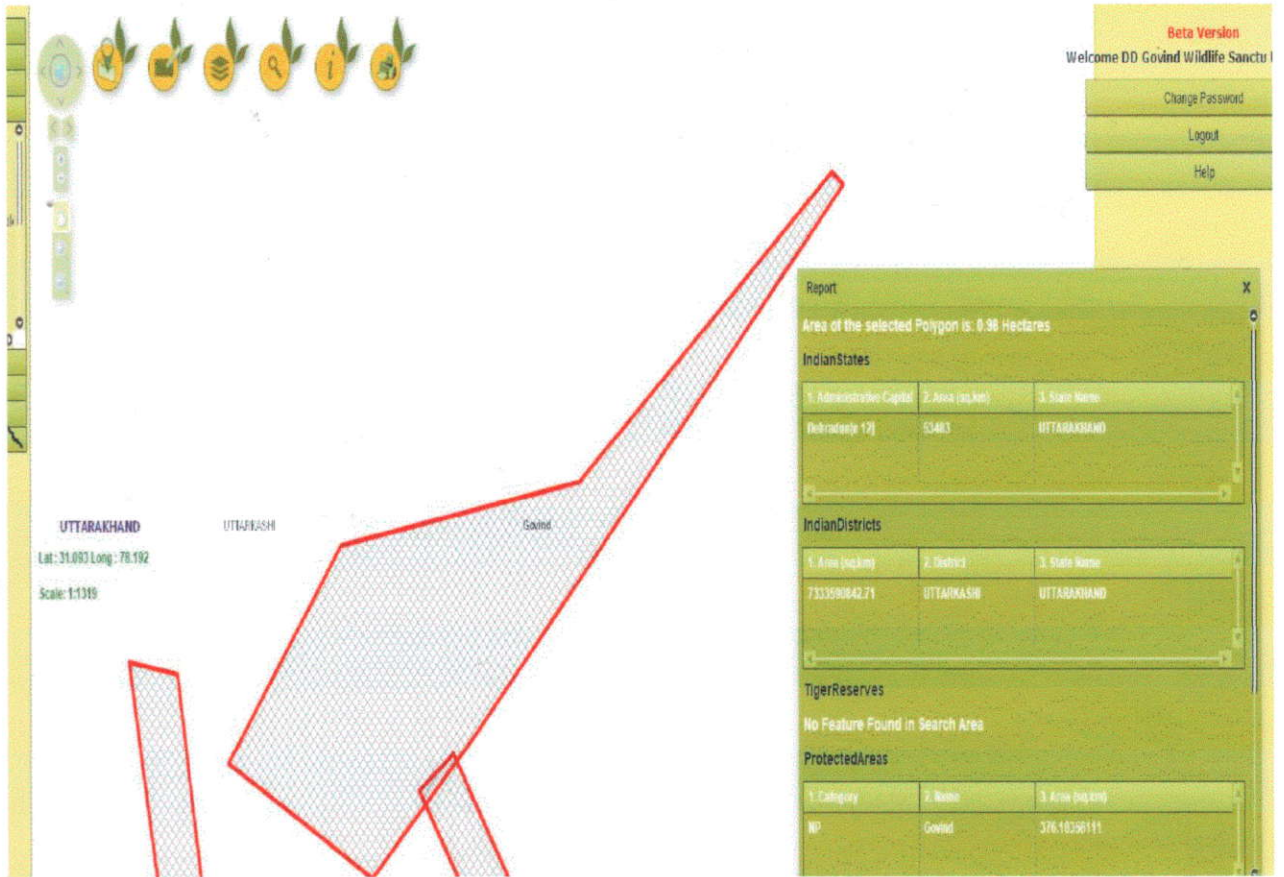
Engineer (Civil)
Jakhol Sankri Hydro Electric Project
SJVN Limited
Mori, Uttarkashi

उप-निरीक्षक
 गौवणजीव विहार/सु
 पुरोला (उत्तरकाशी)

7

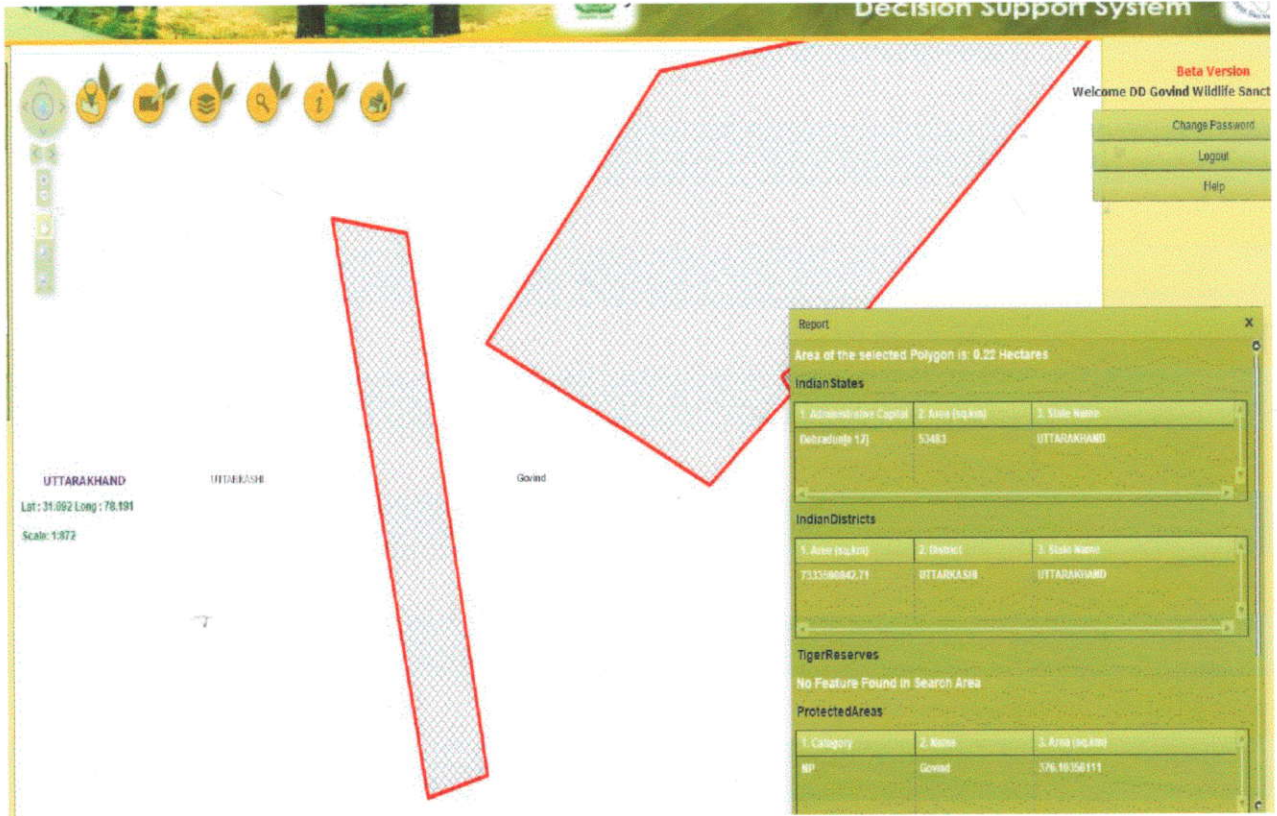


8



Engineer (Civil)
 Jakhol Sankri Hydro Electric Project
 SJVN Limited
 Mori, Uttarkashi
 Uttarakhand-249128

उप-निदेशिका
 गौवोजी० विहार/रा० पार्क
 पुरोला (उत्तरकाशी)



Engineer (Civil)
Jakhol Sankri Hydro Electric Project
SJVN Limited
Mori, Uttarkashi
Uttarakhand-249128

उप-निरीक्षक
 गौबंजीव विहार, 10 पार्क
 पुरोला (उत्तरकशी)

11



12



[Signature]
Engineer (Civil)
Jakhol Sankri Hydro Electric Project
SJVN Limited

[Signature]
 उप-निदेशक
 गोठबजीठ विहार/सो पार्क
 पुरोला (उत्तरकाशी)



कार्यालय

फोन/फैक्स नं०-01373-223328
E-Mail:- dfotons-forest-uk@nic.in
वन मित्र कॉल सेंटर-9208008000

उप वन संरक्षक, टौन्स वन प्रभाग, पुरोला

पत्रांक- 833 / 12-1 पुरोला, दिनांक, 13/09/2022।

सेवामें,

वन संरक्षक,
यमुना वृत्त उत्तराखण्ड,
देहरादून।

विषय- जनपद उत्तरकाशी के अन्तर्गत सूपिन नदी पर प्रस्तावित 44 मेगावाट क्षमता के जखोल सांकरी जल विद्युत परियोजना के निर्माण हेतु 24.317 है० वन भूमि के सम्बन्ध में।
सन्दर्भ- भारत सरकार पर्यावरण वन एवं जलवायु मंत्रालय, क्षेत्रीय कार्यालय देहरादून के पत्रांक सं०-8बी/यू०सी०पी०/०१/११४६/२०१८/एफ०सी०/६४३ दिनांक ०४.०८.२०२२।
महोदय,

उपरोक्त विषयक सन्दर्भित पत्र के अनुपालन में लगाई गयी आपत्तियों का बिन्दुवार निराकरण प्रयोक्ता ऐजेन्सी द्वारा एवं इस कार्यालय द्वारा निम्न प्रकार किया जाता है-

1	The reply Submitted with respect to the point no(s). 1,2 and 3 of the EDS dt. 08.04.2022 are required to be uploaded in the Part land II of the online portal.	According to user agency "AS desired the replies to the observations of IRO, MoEF& CC Dehradun vide letter dated 08.04.2022 have been uploaded in the online portal."
2	AS per DSS Annalysis the area estimatd from the KML files is 21.60 hectares instead of the area 24.317 hectres proposed for diversion, the State Govt. is requested to upload the updated KML files in perusal to the point 4 of the eds dt 08.04.2022	It is to inform that the KML files have been updated and uploaded in online portal. The DSS report of the updated KML files is attached as Annexure-I

अतः सूचनार्थ एवं आवश्यक कार्यवाही हेतु प्रेषित।

भवदीय,

(सुबोध कुमार काला)

उप वन संरक्षक

टौन्स वन प्रभाग पुरोला।

प्रतिलिपि-अपर प्रमुख वन संरक्षक, एवं नोडल अधिकारी इंदिरा नगर फॉरेस्ट कॉलोनी देहरादून को सूचनार्थ प्रेषित।

(सुबोध कुमार काला)

उप वन संरक्षक

टौन्स वन प्रभाग पुरोला।

DSS RESULT OF PROPOSED FOREST LAND FOR JSHEP (44 MW)

S.N.	Description	Proposed Area in (Ha)	Area as pr DSS Result
DIVISION: Govind Wild Life Sanctuary & National Park			
1	Barrage Area	3.660	3.66
2	Dumping Area 1	0.41	0.41
3	Adit 2	0.858	0.86
4	Dumping Area 3	0.532	0.53
5	Adit 3	0.958	0.96
6	CF Area	0.807	0.81
7	Dumping Area 4	1.874	1.87
8	Adit 4	0.988	0.98
9	Approach Road to SS	0.219	0.22
10	Power house complex	6.52	6.52
11	Notional Land for HRT,PH etc.	5.241	5.24
	Total	22.067	22.06
DIVISION: Tons Forest Division			
1	Qurry Site	2.25	2.26
	Sub Total	24.317	24.32


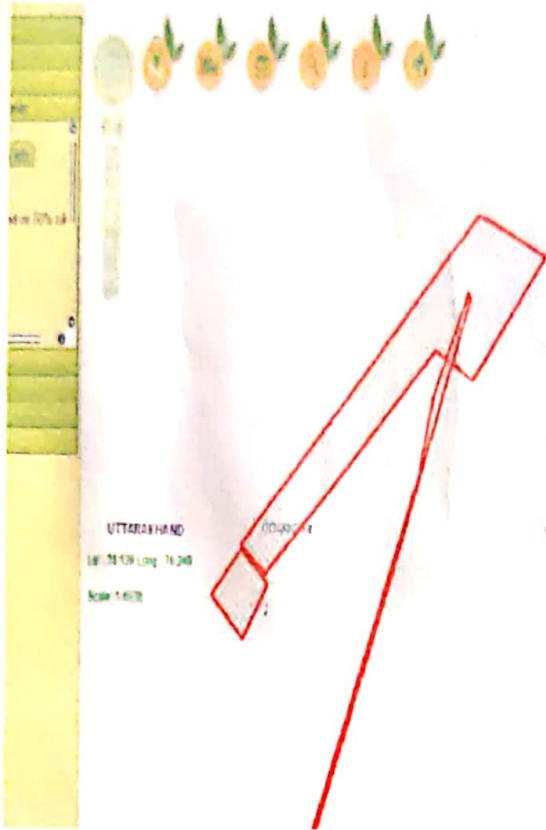


Engineer (Civil)
Jakhol Sankri Hydro Electric Project
SJVN Limited
Mori, Uttarkashi
Uttarakhand-249128


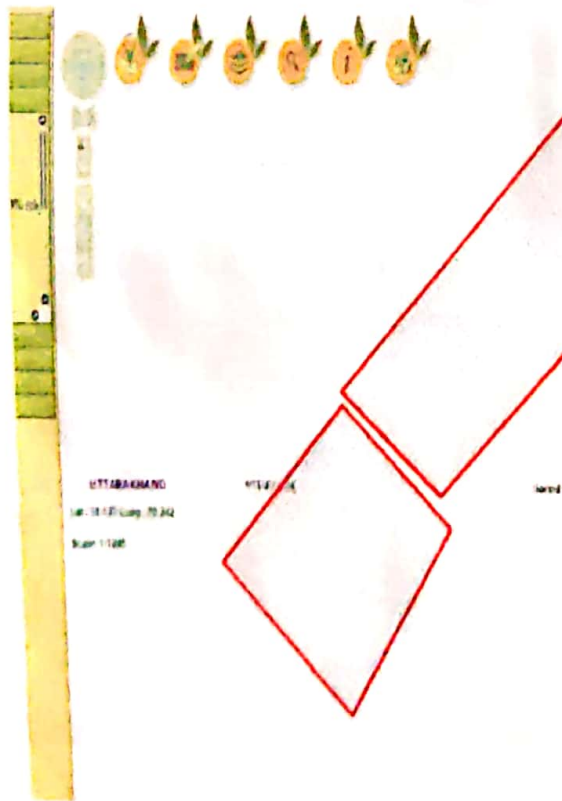

 उप-निरीक्षक,
 गोबिंदजीव विहार/राष्ट्रिय पार्क
 पुरोला (उत्तरकाशी)


 उष वन संरक्षक
 टौन्स वन प्रभाग,
 पुरोला

1





2



[Handwritten signature]

[Handwritten signature]
 उत्प-वन संरक्षक
 टौन्स वन प्रभाग,
 पुरोला (उत्तरकाशी)

[Handwritten signature]
 उत्प वन संरक्षक
 टौन्स वन प्रभाग,
 पुरोला



[Signature]
Engineer (Civil)

1

[Signature]
उप-मोहोपाधी विहार/राम, पार्क
पुरोला (उत्तरकाशी)

[Signature]
उप-मोहोपाधी संस्थान
टोन्स वन प्रभाग,
पुरोला

5

UTTAKHAND
Lat: 31.105 Long: 77.207
Scale: 1:124

Report
Area of the selected Polygon in GIS Database
Indian States
Indian Districts
Tiger Reserves
Protected Areas

Data Version
Welcome DB Geotool Wildlife Sanctuaries Uttarakhand
Change Password
Logout
Help

6

UTTAKHAND
Lat: 31.105 Long: 77.207
Scale: 1:124

Report
Area of the selected Polygon in GIS Database
Indian States
Indian Districts
Tiger Reserves
Protected Areas

Data Version
Welcome DB Geotool Wildlife Sanctuaries Uttarakhand
Change Password
Logout
Help

Engineer (Civil)
 Jakhol Sankri Hydro Electric Project
 SJVN Limited

उप-प्रमुख
 गीतवर्गीय विहार/एन.पार्क
 पुरोहिता (उत्तरकाश)

उप-वन संरक्षक
 टैन्स शन प्रभाग,
 पुरोहिता

7



Auto Version
Welcome DD Geodet Mobile Survey

Daily Position

Logout

Help

Report

Area of the selected Polygon is 1.27 Hectare

IndianStates

Uttarakhand	Uttaranchal	Uttar Pradesh
Delhi	HP	JK

IndianDistricts

Dehra Dun	Haridwar	Uttaranchal
Dehra Dun	Dehra Dun	Dehra Dun

TigerReserves

No Feature Found in Selected Area

ProtectedAreas

Forest	Water	Archaeological
Forest	Water	Archaeological

8



Auto Version
Welcome DD Geodet Mobile Survey

Daily Position

Logout

Help

Report

Area of the selected Polygon is 3.19 Hectare

IndianStates

Uttarakhand	Uttaranchal	Uttar Pradesh
Delhi	HP	JK

IndianDistricts

Dehra Dun	Haridwar	Uttaranchal
Dehra Dun	Dehra Dun	Dehra Dun

TigerReserves

No Feature Found in Selected Area

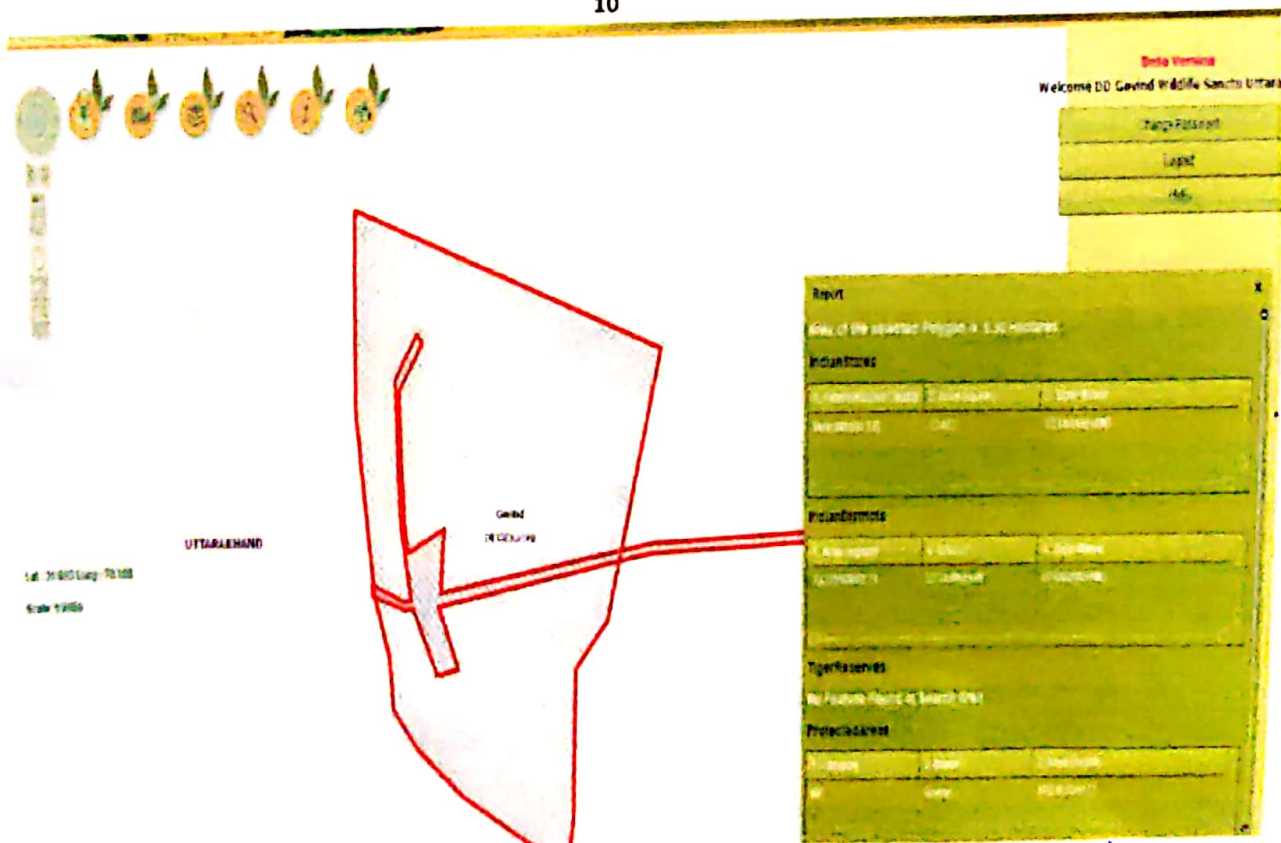
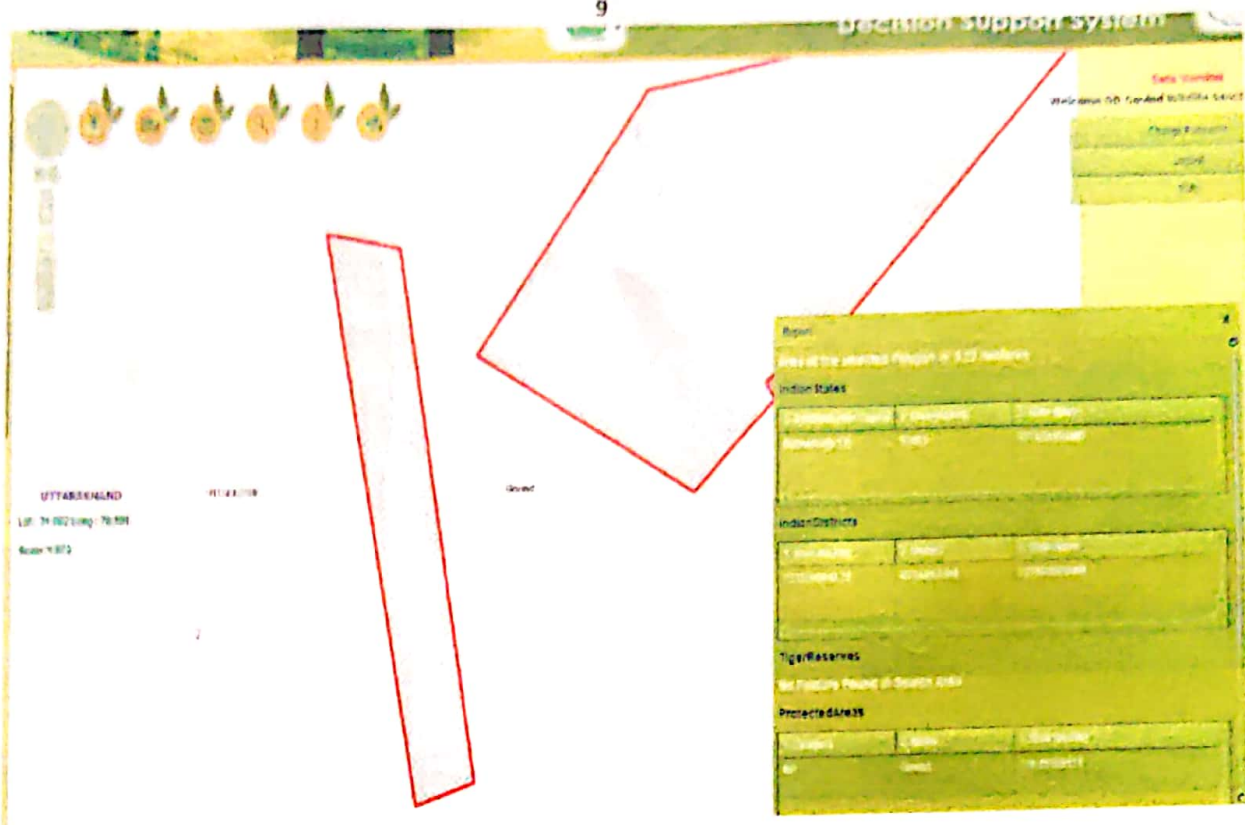
ProtectedAreas

Forest	Water	Archaeological
Forest	Water	Archaeological

Engineer (Civil)
Jakhol Sankri Hydro Electric Project
SJVN Limited
Mori, Uttarkashi

उप-निरीक्षक
गोबिन्दी विहार/सी. पाठ
पुरोसा (उत्तरकाशी)

उप-वन संरक्षक
दौन्स इन प्रभाग,
पुरोसा



Engineer (Civil)
Jakhol Sankri Hydro Electric Project
SJVN Limited
Mori, Uttarkashi

उप-सर्वेक्षक
गोखली विहार, पुरोला
(उत्तरकशी)

उप वन संरक्षक
टोन्स इन प्रभाग,
पुरोला

कार्यालय-अपर प्रमुख वन संरक्षक एवं नोडल अधिकारी, वन संरक्षण,
इन्दिरानगर फॉरेस्ट कालोनी, उत्तराखण्ड, देहरादून।

E-mail:nodalofficerddn@gmail.com

Phone/ Fax: 0135-2767611

पत्रांक- 876 /FP/UK/HYD/22889/2016 : देहरादून:

दिनांक:

28

सितम्बर, 2022

सेवा में,

अपर प्रमुख वन संरक्षक,
भारत सरकार,
पर्यावरण, वन एवं जलवायु परिवर्तन मंत्रालय,
क्षेत्रीय कार्यालय (उत्तर-मध्य क्षेत्र),
25 सुभाष रोड़, देहरादून।

विषय:- जनपद उत्तरकाशी के अंतर्गत सुपिन नदी पर प्रस्तावित 44 मेगावाट क्षमता की जखोल-सांखरी जल विद्युत परियोजना के निर्माण हेतु 24.317 है० वन भूमि के संबध में।

सन्दर्भ:- भारत सरकार, पर्यावरण, वन एवं जलवायु परिवर्तन मंत्रालय, क्षेत्रीय कार्यालय (उत्तर-मध्य क्षेत्र), देहरादून का पत्र सं०-08बी/यू०सी०पी०/०१/१४६/२०१८/एफ०सी०/१६४३, दिनांक:-०४.०८.२०२२।

महोदय,

भारत सरकार, के उपर्युक्त विषयक सन्दर्भित पत्र का संज्ञान लेने का कष्ट करें, जिससे भारत सरकार द्वारा विषयांकित प्रकरण कतिपय सूचना चाही गयी थी, जिसकी अनुपालन आख्या निदेशक/वन संरक्षक, राजाजी टाइगर रिजर्व, देहरादून उत्तराखण्ड के पत्र संख्या-525/12-1 दिनांक 05.09.2022 (प्रति संलग्न) के द्वारा इस कार्यालय को उपलब्ध करायी गयी है। सूचना/आख्या संलग्न कर अग्रेत्तर कार्यवाही हेतु प्रेषित की जा रही है।

क्र. सं.	आपत्ति	निराकरण
1	The reply submitted with respect to the point no(s)1,2 and 3 of the EDS dt. 08-04-2022 are required to be uploaded in the Part-I and II of the online portal.	The reply to the EDS by IRO MOEF & CC Dehradun vide letter dated-08-04-2022 has been uploaded in the Part I and II the online portal. (संलग्न-01)
2	As per DSS analysis, the area estimated from KML, Files in 21.60 ha instead of the area 24.317 ha proposed for diversion. The state Govt. is requested to upload the updated KML Files in perusal to the point no.4 of the EDS dt. 08-04-2022.	उक्त के संबध में प्रयोक्ता अभिकरण द्वारा संदर्भित पत्र के क्रम में अवगत कराया गया है कि पार्ट-1 में संशोधित के०एम०एल फाईल अपलोड कर दी गयी है। DSS analysis, की रिपोर्ट भाग-2 में अपलोड कर दी गयी है।(संलग्न-02)

अतः निदेशक/वन संरक्षक, राजाजी टाइगर रिजर्व, देहरादून उत्तराखण्ड द्वारा प्रेषित सूचना आख्या के क्रम में विषयगत प्रकरण में वन (संरक्षण) अधिनियम 1980 के अन्तर्गत यथोचित कार्यवाही करने का कष्ट करें।
संलग्न-उपरोक्तानुसार।

भवदीय,

(एस०एस०रसाईली)

अपर प्रमुख वन संरक्षण एवं नोडल अधिकारी,
वन संरक्षण, उत्तराखण्ड, देहरादून।

संख्या : / FP/UK/HYD/22889/2016 दिनांकित।

प्रतिलिपि निम्नलिखित को सूचनार्थ एवं आवश्यक कार्यवाही हेतु प्रेषित:-

- निदेशक/वन संरक्षक, राजाजी टाइगर रिजर्व, देहरादून उत्तराखण्ड के पत्र संख्या-525/12-1 दिनांक 05.09.2022 के क्रम में सूचनार्थ प्रेषित।
- उप निदेशक, गोविन्द वन्य जीव विहार एवं राष्ट्रीय पार्क, पुरोला (उत्तरकाशी)।

(एस०एस०रसाईली)

अपर प्रमुख वन संरक्षण एवं नोडल अधिकारी,