

ಕರ್ನಾಟಕ ಸರ್ಕಾರ

GOVERNMENT OF KARNATAKA

ಪ್ರಧಾನ ಮುಖ್ಯ ಅರಣ್ಯ ಸಂರಕ್ಷಣಾಧಿಕಾರಿ.
(ಅರಣ್ಯ ಪಡೆ ಮುಖ್ಯಸ್ಥರು) ರವರ ಕಛೇರಿ
Office of
Principal Chief Conservator of
Forests
(Head of Forest Force)



ಅರಣ್ಯ ಭವನ, 18 ನೇ ಅಡ್ಡ ರಸ್ತೆ
ಮಲ್ಲೇಶ್ವರಂ, ಬೆಂಗಳೂರು-560003
Aranya Bhavan, 18th Cross
Malleshwaram, Bengaluru - 03
Telephone: 080 2334 6472
Email: apccffc@gmail.com

E-office File No. KFD/HOFF/A52K(GFL)/32/2019-FC
Encl: 2 sets

E-76115
Date 16-04-2021

To,

The Additional Chief Secretary to Government
Forest, Ecology and Environment Department
M.S. Building, Bengaluru – 560 001

Sir,

Sub: Diversion of 2.632 hectare of forest land in Khurse village F.Sy No. 103, Sampakhanda Hobli, Sirsi Taluk, Uttara Kannada District (Sirsi Forest Division) for establishing Stone Quarry for exclusive use of National Highway project in favour of the M/s RNS Infrastructure Limited, Bengaluru

Proposal No. FP/KA/QR/39019/2019 [FORM-A]

- Ref:**
1. This office letter of even number dated 11-08-2020 [*Proposal to GOK to consider for Stage-I*] and 11-12-2020 [*communication of GOK EDS Query*]
 2. Government of Karnataka letter No. FEE 43 FLL 2020 (e) dated 02-09-2020 [*online communication dated 03-09-2020 of the GOK EDS query*]
 3. Project Director, RNS Infrastructure Limited, Bengaluru letter No. RNSIL/NHAI/KS/ss/2020/29B dated 12-02-2021 [*online reply dated 15-02-2021*]
 4. Deputy Conservator of Forests, Sirsi Division letter No. A3/GFL/Land/Khurse/CLUP/CR-13/19-20/2020-21/2996 dated 18-02-2021
 5. Chief Conservator of Forests, Kanara Circle letter No. B2/GFL/CR-12/2019-20 dated 26-02-2021 [*online reply dated 23-03-2021 to GOK EDS Query*]

With reference to the above proposal not to consider for Stage-I approval, submitted by this office vide Ref (1) letter dated 11-08-2020, the Government of Karnataka vide Ref (2) has raised an EDS Query seeking certain additional information. Accordingly, this office vide Ref (1) letter dated 15-09-2020 has forwarded the same to the field officers and User Agency.

In response, the User Agency vide Ref (3) has submitted the information sought by the Government of Karnataka that has been forwarded to this office through FC web portal by the field officers vide Ref (4) & (5).

Based on the reply furnished by the User Agency and the information available in the proposal, the following reply is submitted to the query raised by Government of Karnataka.

Government of Karnataka Query dated 02-09-2020	Reply
<p>1 Submit a report after spot inspection on the availability/non-availability of jelly stones/ boulders as stated by User Agency in its letter dated 14-08-2020 and also a report along with documents regarding the auction of the jelly stones obtained from the competent authority, if the stones are not available.</p>	<ul style="list-style-type: none"> The User Agency has replied that the stone boulders available has already been used for the construction of Goa-Karwar-Mangalore road which is completed. Further quantity of stone boulders available has been auctioned through e-auction. The Deputy Conservator of Forests, Sirsi Division has agreed to the points explained by the User Agency as above along with other points in User Agency letter dated 27-10-2020 (Details enclosed). User Agency has also replied that they have explored the Four places for the same purpose listed below <ul style="list-style-type: none"> Alternative -1: Survey No. 533/1 and 533/2 of Muroor Village, Kojalli Hobli, Kumta Taluk, Uttara Kannada District. Alternative-2: Survey No. 30 of Nagur Village, Mirjan Hobli, Kumta Taluk, Uttara Kannada District. Alternative-3: Survey No. 31/1 of Mugvekanavadi Village, Mirjan Hobli, Kumta Taluk, Uttara Kannada District. Alternative-4: Abandoned stone quarry in Forest Survey No. 103, Khurse Village, Sampakhanda Hobli, Sirsi Taluk, Uttara Kannada District. <p>But the above-mentioned alternatives are located within the 200 meters of residential area and Alternative-3 falls under the vicinity of Eco Sensitive Zone. So, these alternatives will not be granted permission according to Karnataka Minor Minerals Concession (KMMC) Rules.</p> <ul style="list-style-type: none"> Further the stone boulders available in Kumta Karwar stretch of NH-66 is quantified as about 2.5 Lakh MT against the total requirement of 10.5 Lakh MT (NHAI certification about quantification of 2,56,744 MT is enclosed) <p>In this regard, Deputy Conservator of</p>

		Forests, Sirsi Division and Chief Conservator of Forests, Kanara Circle Sirsi forwarded the same to this office vide Ref (4) & (5) respectively.
2	Whether or not the permission from competent authority is required to undertake quarrying in the forest land in question?	The User Agency has written a letter to the Department of Mines and Geology regarding the approval. In response, the Deputy Director, Department of Mines and Geology, Uttara Kannada District, Karwar vide letter No. MGD/UK Desert/ Quarry mining lease 2020-21/1088 dated 09-10-2020 has informed the User Agency that No Objection Certificate is required from Revenue and Forest Department and after getting NOC from concerned Departments the application will be considered accordingly as per Rules (Copy enclosed).

Further, in the letter written by DCF, Sirsi Division on 11-09-2019 [**Copy attached**] and by CCF, Kanara Circle on 04-10-2019 [**Copy attached**], they have referred to Government of Karnataka letter No. FEE 115 FFM 2001 dated 08-02-2010 (**Copy enclosed**) and have stated that the Government had decided that PWD and NHAI may apply for 2 to 3 quarries to carry out their projects. **As the material (boulders, stones, etc.) is required by the NHAI authorities for exclusive use of National Highway project, it is opined that the NHAI may be informed to apply for stone quarry for seeking approval under the Forest (Conservation) Act, 1980.**

This is for your kind information and necessary action.

Yours Faithfully

(Sanjay Mohan, IFS)

Principal Chief Conservator of Forests
(Head of Forest Force)

Copy to the:

1. Chief Conservator of Forests, Kanara Circle, Sirsi for information.
2. Deputy Conservator of Forests, Sirsi Division, Sirsi for information.

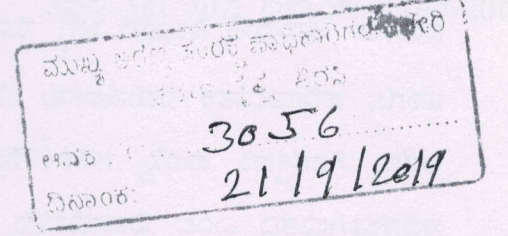
No:A3/GFL/Land/Khurse/CLUP/CR-13/
2019-20 11402

ಉಪ ಅರಣ್ಯ ಸಂರಕ್ಷಣಾಧಿಕಾರಿಗಳ ಕಛೇರಿ,
ಶಿರಸಿ ವಿಭಾಗ, ಶಿರಸಿ,
ದಿನಾಂಕ: 11-09-2019,
☎: 08384-226445
✉: dcfsirsi@gmail.com


ಇವರಿಗೆ,

ಮುಖ್ಯ ಅರಣ್ಯ ಸಂರಕ್ಷಣಾಧಿಕಾರಿಗಳು,
ಕೆನರಾ ವೃತ್ತ, ಶಿರಸಿ

ಮಾನ್ಯರೇ,



ವಿಷಯ: Diversion of 2.632 ha of forest land for building
Stone quarry in Sy.no. 103 of Khurse village, Sirsi
talluk Uttar kannada district for the exclusive use of
NHAI Road project



ಉಲ್ಲೇಖ:

1. ತಮ್ಮ ಕಛೇರಿ ಪತ್ರ ಸಂಖ್ಯೆ: B2/ GFL / CR-12/ 2019-20
ದಿನಾಂಕ: 30-08-2019.
2. ಮುಖ್ಯ ಅರಣ್ಯ ಸಂರಕ್ಷಣಾಧಿಕಾರಿ (ಅರಣ್ಯ ಸಂರಕ್ಷಣೆ), ಬೆಂಗಳೂರು
ರವರ ಕಛೇರಿ ಪತ್ರ ಸಂಖ್ಯೆ: ಎ5(6)/ಜಿಎಫ್‌ಎಲ್/ಸಿಆರ್-38/2009-
10 ದಿನಾಂಕ: 9-03-2010.
3. ಸರ್ಕಾರದ ಪತ್ರ ಸಂಖ್ಯೆ: ಅಪಜಿ /115/ಎಫ್‌ಎಫ್‌ಎಂ/2001 ದಿನಾಂಕ:
08-02-2010.


-0-

ಈ ಮೇಲಿನ ವಿಷಯಕ್ಕೆ ಸಂಬಂಧಿಸಿದಂತೆ, ಸದರಿ ಪ್ರಸ್ತಾವನೆಯ ಕುರಿತು ಪಶ್ಚಿಮ ಘಟ್ಟಗಳ ಅರಣ್ಯ
ಪ್ರದೇಶದಲ್ಲಿ ವಿವಿಧ ಅಭಿವೃದ್ಧಿ ಇಲಾಖೆ ಕೈಗೊಳ್ಳುವ ಅಭಿವೃದ್ಧಿ ಕಾಮಗಾರಿಗಳಿಗಾಗಿ ಅವಶ್ಯವಿರುವ ಕ್ವಾರಿ, ಜಿಲ್ಲಿ
ಕಲ್ಲುಗಳನ್ನು ಪೂರೈಸುವ ಕುರಿತು ಉಲ್ಲೇಖ (2) ರ ಪತ್ರದಲ್ಲಿ ನೀಡಿರುವ ನಿರ್ದೇಶನ ಮತ್ತು ಉಲ್ಲೇಖ (3) ರ
ಸರ್ಕಾರದ ಮಾರ್ಗಸೂಚಿಗಳ ಅನುಸಾರ ಪ್ರಸ್ತಾವನೆಯನ್ನು ಪರಿಶೀಲಿಸಿ ಖಚಿತ ಅಭಿಪ್ರಾಯದೊಂದಿಗೆ
ಪ್ರಸ್ತಾವನೆಯನ್ನು ಮರುಸಲ್ಲಿಸಲು ತಿಳಿಸಿರುತ್ತೀರಿ.

ಅದರಂತೆ ಉಲ್ಲೇಖ (3) ರಲ್ಲಿ ಪಶ್ಚಿಮ ಘಟ್ಟಗಳ ಅರಣ್ಯ ಪ್ರದೇಶದಲ್ಲಿ ವಿವಿಧ ಅಭಿವೃದ್ಧಿ ಇಲಾಖೆ
ಕೈಗೊಳ್ಳುವ ಅಭಿವೃದ್ಧಿ ಕಾಮಗಾರಿಗಳಿಗಾಗಿ ಅವಶ್ಯವಿರುವ ಕ್ವಾರಿ, ಜಿಲ್ಲಿ ಕಲ್ಲುಗಳನ್ನು ಪೂರೈಸುವ ಕುರಿತು ಮಾನ್ಯ
ಪ್ರಧಾನ ಕಾರ್ಯದರ್ಶಿ, ಅರಣ್ಯ ಪರಿಸರ ಮತ್ತು ಜೀವಿಶಾಸ್ತ್ರ ಇಲಾಖೆರವರ ಅಧ್ಯಕ್ಷತೆಯಲ್ಲಿ ದಿನಾಂಕ: 16-01-2009
ರಂದು ನಡೆದ ಸಭೆಯಲ್ಲಿ ಲೋಕೋಪಯೋಗಿ ಇಲಾಖೆ ಹಾಗೂ ರಾಷ್ಟ್ರೀಯ ಹೆದ್ದಾರಿ ಇವರುಗಳಿಗೆ ಕ್ವಾರಿಗಳನ್ನು
ನಡೆಸಲು ಬೇಕಾಗುವ ಅರಣ್ಯ ಪ್ರದೇಶವನ್ನು ಗುರುತಿಸಿ ಪ್ರತಿ ತಾಲೂಕಿಗೆ 2 ರಿಂದ 3 ಕ್ವಾರಿಗಳನ್ನು ನಡೆಸಲು ಅರಣ್ಯ
ಸಂರಕ್ಷಣಾ ಕಾಯ್ದೆ 1980 ರನ್ವಯ ಕೇಂದ್ರ ಸರ್ಕಾರದ ಪೂರ್ವಾನುಮತಿ ಪಡೆದು ಅನುಮತಿ ನೀಡಬಹುದೆಂದು
ಹಾಗೂ ಉಪಯೋಗಿ ಸಂಸ್ಥೆಯವರಿಂದ ಎನ್‌ಪಿವಿ ಮೊತ್ತವನ್ನು ಪಾವತಿಸಿಕೊಳ್ಳುವಂತೆ ಮತ್ತು ಈ ಕ್ವಾರಿಗಳನ್ನು 5
ವರ್ಷಗಳ ವರೆಗೆ ಗುತ್ತಿಗೆಯನ್ನು ನೀಡಿ ತದನಂತರ ನವೀಕರಣ ಮಾಡಬಹುದೆಂದು ಹಾಗೂ ಈ ಬಗ್ಗೆ ಅರಣ್ಯ
ಸಂರಕ್ಷಣಾ ಕಾಯ್ದೆಯ ಯಾವುದೇ ನಿಯಮಗಳನ್ನು ಉಲ್ಲಂಘಿಸಬಾರದೆಂದು ಹಾಗೂ ಉಲ್ಲಂಘಿಸಿದವರಿಗೆ
ನಿಯಮಾನುಸಾರ ಕ್ರಮ ಕೈಗೊಳ್ಳಲಾಗುವುದೆಂದು ತಿಳಿಸಿರುತ್ತಾರೆ.

ಅದರನ್ವಯ ಉಪಯೋಗಿ ಸಂಸ್ಥೆಯವರು ಪ್ರಸ್ತಾವನೆಯಲ್ಲಿ ನೀಡಿರುವ ಮಾಹಿತಿಯಲ್ಲಿ ಪ್ರಸ್ತಾಪಿತ ಕಲ್ಲು ಕ್ವಾರಿಯನ್ನು ರಾಷ್ಟ್ರೀಯ ಹೆದ್ದಾರಿ ಯೋಜನೆಯ ಭಾರತ ಮಾಲಾ ಪರಿಯೋಜನಾ ಪೇಸ್-1 ಅಡಿಯಲ್ಲಿ ಬೇಲಿಕೇರಿಯಿಂದ ಕುಮಟಾ-ಶಿರಸಿ ರವರಿಗೆ ರಸ್ತೆ ಮೇಲ್ಮೈ ಡರ್ಜೆಗೇರಿಸುವ ಕಾಮಗಾರಿಗಾಗಿ ಬಳಸಿಕೊಳ್ಳುವುದಾಗಿ ತಿಳಿಸಿರುತ್ತಾರೆ. ಅದರಂತೆ ಉಲ್ಲೇಖ (3) ರಲ್ಲಿ ರಾಷ್ಟ್ರೀಯ ಹೆದ್ದಾರಿ ಯೋಜನೆಗಳಿಗೆ ಅರಣ್ಯ ಪ್ರದೇಶದಲ್ಲಿ ಕ್ವಾರಿಗಳನ್ನು ನಡೆಸಲು ಅನುಮತಿ ನೀಡುವ ಬಗ್ಗೆ ಸೂಚಿಸಿರುವ ನಿರ್ದೇಶನದಂತೆ ಉಪಯೋಗಿ ಸಂಸ್ಥೆಯಿಂದ ಎನ್‌ಪಿವಿ ಮೊತ್ತ ಹಾಗೂ ಪರಿಹಾರಾತ್ಮಕ ನೆಡುತೋಪು ಬೆಳೆಸುವ ವೆಚ್ಚದ ಬಗ್ಗೆ Under Taking Letter ನ್ನು ಪಡೆದುಕೊಂಡು ಅರಣ್ಯ ಸಂರಕ್ಷಣಾ ಕಾಯ್ದೆ 1980 ರನ್ವಯ ಕೇಂದ್ರ ಸರ್ಕಾರದ ಅನುಮತಿ ಪಡೆಯಲು ಈ ಪ್ರಸ್ತಾವನೆಯನ್ನು ಸಲ್ಲಿಸಲಾಗಿರುತ್ತದೆ ಎಂಬ ವಿಷಯವನ್ನು ತಿಳಿಸುತ್ತಾ ಪೂರ್ಣ ಪ್ರಸ್ತಾವನೆಯನ್ನು ಮಾನ್ಯರಿಗೆ ಗೌರವಪೂರ್ವಕವಾಗಿ ಮರು ಸಲ್ಲಿಸಿದೆ.

ತಮ್ಮ ನಂಬುಗೆಯ,



ಉಪ ಅರಣ್ಯ ಸಂರಕ್ಷಣಾಧಿಕಾರಿ,
ಶಿರಸಿ ವಿಭಾಗ, ಶಿರಸಿ.

40796

S-47392

ಕರ್ನಾಟಕ ಅರಣ್ಯ ಇಲಾಖೆ

ಸಂಖ್ಯೆ: B2/GFL/CR- 12/2019-20

ಮುಖ್ಯ ಅರಣ್ಯ ಸಂರಕ್ಷಣಾಧಿಕಾರಿಗಳ ಕಚೇರಿ

Proposal No: FP/KA/QR/39019/2019

ಕೆನರಾ ವೃತ್ತ,

ಶಿರಸಿ-581 402, ದಿನಾಂಕ: 04/10/2019.

ಇವರಿಗೆ,

ಅಪರ ಪ್ರಧಾನ ಮುಖ್ಯ ಅರಣ್ಯ ಸಂರಕ್ಷಣಾಧಿಕಾರಿ
(ಅರಣ್ಯ ಸಂರಕ್ಷಣೆ) ಮತ್ತು ನೋಡಲ್ ಅಧಿಕಾರಿ (ಅಸಂಕಾ)
ಅರಣ್ಯ ಭವನ, ಮಲ್ಲೇಶ್ವರಂ 18ನೇ ಅಡ್ಡ ರಸ್ತೆ,
ಬೆಂಗಳೂರು-560 003.

ಮಾನ್ಯರೆ,

ವಿಷಯ: Diversion of 2.632 ha. of forest land for building stone quarry in Sy. No.103 of Khurse village, Sirsi Taluk Uttar Kannada District for the exclusive use of NHAI Road Project.

- ಉಲ್ಲೇಖ: 1. ಉಪ ಅರಣ್ಯ ಸಂರಕ್ಷಣಾಧಿಕಾರಿ ಶಿರಸಿ ವಿಭಾಗ ಇವರ ಕಛೇರಿ ಪತ್ರ ಸಂಖ್ಯೆ: ಎ3/ಜಿಎಫ್‌ಎಲ್/ಲ್ಯಾಂಡ್/ಖುರ್ಸೆ/ಸಿಎಲ್‌ಯುಪಿ/ಸಿಆರ್-13/2019-20/1402 ದಿನಾಂಕ: 19-07-2019 ಮತ್ತು 11-09-2019.
2. ಮುಖ್ಯ ಅರಣ್ಯ ಸಂರಕ್ಷಣಾಧಿಕಾರಿ (ಅರಣ್ಯ ಸಂರಕ್ಷಣೆ) ಬೆಂಗಳೂರು ರವರ ಕಛೇರಿ ಪತ್ರ ಸಂಖ್ಯೆ:ಎ5(6)ಜಿಎಫ್‌ಎಲ್.ಸಿಆರ್.38/09-10 ದಿನಾಂಕ:09-03-2010.
3. ಸರ್ಕಾರದ ಪತ್ರ ಸಂಖ್ಯೆ: ಅಪಜೀ.115.ಎಫ್‌ಎಫ್‌ಎಂ.2001 ದಿ: 08-02-2010.
4. ಈ ಕಛೇರಿ ಪತ್ರ ಸಮ ಸಂಖ್ಯೆ: ದಿನಾಂಕ: 30-08-2019.

ಮೇಲ್ಕಂಡ ವಿಷಯಕ್ಕೆ ಸಂಬಂಧಿಸಿದಂತೆ ಉಲ್ಲೇಖ (1)ರ ದಿನಾಂಕ: 19-07-2019ರಂದು ಉಪ ಅರಣ್ಯ ಸಂರಕ್ಷಣಾಧಿಕಾರಿ ಶಿರಸಿ ರವರು ಸಲ್ಲಿಸಿದ ಪ್ರಸ್ತಾವನೆಯನ್ನು ಪರಿಶೀಲಿಸಿ, ಉಲ್ಲೇಖ (2)ರಲ್ಲಿ ಪಶ್ಚಿಮಘಟ್ಟಗಳ ಅರಣ್ಯ ಪ್ರದೇಶದಲ್ಲಿ ವಿವಿಧ ಅಭಿವೃದ್ಧಿ ಇಲಾಖೆ ಕೈಗೊಳ್ಳುವ ಅಭಿವೃದ್ಧಿ ಕಾಮಗಾರಿಗಳಿಗಾಗಿ ಅವಶ್ಯವಿರುವ ಕ್ಷಾರಿ, ಜಲ್ಲಿ ಕಲ್ಲುಗಳನ್ನು ಪೂರೈಸುವ ಕುರಿತು, ನೀಡಿರುವ ನಿರ್ದೇಶನ ಮತ್ತು ಉಲ್ಲೇಖ (3)ರ ಸರ್ಕಾರದ ಮಾರ್ಗಸೂಚಿಗಳ ಅನುಸಾರ ಪರಿಶೀಲಿಸಿ, ಖಚಿತ ಅಭಿಪ್ರಾಯದೊಂದಿಗೆ ಮರು ಸಲ್ಲಿಸಲು ಉಲ್ಲೇಖ (4)ರಲ್ಲಿ ಇವರಿಗೆ ತಿಳಿಸಲಾಗಿತ್ತು. ಅದರಂತೆ ಉಲ್ಲೇಖ (1)ರ ದಿನಾಂಕ: 11-09-2019ರ ಪತ್ರದೊಂದಿಗೆ ಪ್ರಸ್ತಾವನೆಯನ್ನು ಸಲ್ಲಿಸಿರುತ್ತಾರೆ.


ಪಶ್ಚಿಮಘಟ್ಟಗಳ ಅರಣ್ಯ ಪ್ರದೇಶದಲ್ಲಿ ವಿವಿಧ ಅಭಿವೃದ್ಧಿ ಇಲಾಖೆ ಕೈಗೊಳ್ಳುವ ಅಭಿವೃದ್ಧಿ ಕಾಮಗಾರಿಗಳಿಗಾಗಿ ಅವಶ್ಯವಿರುವ ಕ್ಷಾರಿ ಜಲ್ಲಿ ಕಲ್ಲುಗಳನ್ನು ಪೂರೈಸುವ ಕುರಿತು ಪ್ರಧಾನ ಕಾರ್ಯದರ್ಶಿ, ಅರಣ್ಯ ಪರಿಸರ ಮತ್ತು ಜೀವಶಾಸ್ತ್ರ ಇಲಾಖೆಯವರ ಅಧ್ಯಕ್ಷತೆಯಲ್ಲಿ ದಿನಾಂಕ: 16-01-2009ರಂದು ನಡೆದ ಸಭೆಯಲ್ಲಿ ಲೋಕೋಪಯೋಗಿ ಇಲಾಖೆ ಹಾಗೂ ರಾಷ್ಟ್ರೀಯ ಹೆದ್ದಾರಿ ಇವರುಗಳಿಗೆ ಕ್ಷಾರಿಗಳನ್ನು ನಡೆಸಲು ಬೇಕಾಗುವ ಅರಣ್ಯ ಪ್ರದೇಶವನ್ನು ಗುರುತಿಸಿ ಪ್ರತಿ ತಾಲೂಕಿಗೆ 2 ರಿಂದ 3 ಕ್ಷಾರಿಗಳನ್ನು ನಡೆಸಲು ಅರಣ್ಯ ಸಂರಕ್ಷಣಾ ಕಾಯ್ದೆ 1980ರ ಅನ್ವಯ ಕೇಂದ್ರ ಸರ್ಕಾರದ ಪೂರ್ವಾನುಮತಿ ಪಡೆದು ಅನುಮತಿ ನೀಡಬಹುದೆಂದು ಹಾಗೂ ಉಪಯೋಗಿ ಸಂಸ್ಥೆಯವರಿಂದ ಎನ್‌ಪಿಎ ಮೊತ್ತವನ್ನು ಪಾವತಿಸಿಕೊಳ್ಳುವಂತೆ ಮತ್ತು ಈ ಕ್ಷಾರಿಗಳನ್ನು 5 ವರ್ಷಗಳ ವರೆಗೆ ಗುತ್ತಿಗೆಯನ್ನು ನೀಡಿ ತದನಂತರ ನವೀಕರಣ ಮಾಡಬಹುದೆಂದು ಹಾಗೂ ಈ ಬಗ್ಗೆ ಅರಣ್ಯ ಸಂರಕ್ಷಣಾ ಕಾಯ್ದೆಯ ಯಾವುದೇ ನಿಯಮಗಳನ್ನು ಉಲ್ಲಂಘಿಸಬಾರದೆಂದು ಹಾಗೂ ಉಲ್ಲಂಘಿಸಿದವರಿಗೆ ನಿಯಮಾನುಸಾರ ಕ್ರಮ ಕೈಗೊಳ್ಳಲಾಗುವುದೆಂದು ತಿಳಿಸಲಾಗಿದೆ.

ಮುಂದುವರೆದು, ಉಪಯೋಗಿ ಸಂಸ್ಥೆಯವರು, ಪ್ರಸ್ತಾಪಿತ ಕಲ್ಲು ಕ್ಷಾರಿಯನ್ನು ರಾಷ್ಟ್ರೀಯ ಹೆದ್ದಾರಿ ಯೋಜನೆಯ ಭಾರತ ಮಾಲಾ ಪರಿಯೋಜನಾ ಪೇಸ್-1 ಅಡಿಯಲ್ಲಿ ಬೇಲಿಕೇರಿಯಿಂದ ಕುಮಟಾ-ಶಿರಸಿವರೆಗೆ ರಸ್ತೆ ಮೇಲ್ದರ್ಜೆಗೇರಿಸುವ ಕಾಮಗಾರಿಗಾಗಿ ಬಳಸಿಕೊಳ್ಳುವುದಾಗಿ ತಿಳಿಸಿರುತ್ತಾರೆ ಹಾಗೂ ಉಲ್ಲೇಖ (2)ರಲ್ಲಿ ರಾಷ್ಟ್ರೀಯ ಹೆದ್ದಾರಿ ಯೋಜನೆಗಳಿಗೆ ಅರಣ್ಯ ಪ್ರದೇಶದಲ್ಲಿ ಕ್ಷಾರಿಗಳನ್ನು ಅನುಮತಿ ನೀಡುವ ಬಗ್ಗೆ ಸೂಚಿಸಿರುವ ನಿರ್ದೇಶನದಂತೆ ಉಪಯೋಗಿ ಸಂಸ್ಥೆಯಿಂದ ಎನ್‌ಪಿಎ ಮೊತ್ತ ಹಾಗೂ ಪರಿಹಾರಾತ್ಮಕ ನೆಡುತೋಪು ಬೆಳೆಸುವ ವೆಚ್ಚದ ಬಗ್ಗೆ Under

56PSTT-2
Taking Letter ನ್ನು ಪಡೆದುಕೊಂಡು ಅರಣ್ಯ ಸಂರಕ್ಷಣಾ ಕಾಯ್ದೆ 1980ರ ಅನ್ವಯ ಕೇಂದ್ರ ಸರ್ಕಾರದ ಅನುಮೋದನೆ ಪಡೆಯಲು ಈ ಪ್ರಸ್ತಾವನೆಯನ್ನು ಸಲ್ಲಿಸಲಾಗಿದೆ ಮತ್ತು ಸದರಿ ಪ್ರಸ್ತಾವಿತ ಪ್ರದೇಶವನ್ನು ದಿನಾಂಕ: 09-07-2019 ರಂದು ಪರಿಶೀಲಿಸಿ, ಕ್ಷೇತ್ರ ಪರಿಶೀಲನಾ ವರದಿಯನ್ನು ಸಲ್ಲಿಸಿರುತ್ತಾರೆ.

ನಾನು ಸಹ, ಸದರಿ ಪ್ರಸ್ತಾವಿತ ಪ್ರದೇಶವನ್ನು ದಿನಾಂಕ: 04-10-2019 ರಂದು ಪರಿಶೀಲಿಸಿ, ಕ್ಷೇತ್ರ ಪರಿಶೀಲನಾ ವರದಿಯನ್ನು ಲಗತ್ತಿಸಿರುತ್ತೇನೆ ಹಾಗೂ ಉಪ ಅರಣ್ಯ ಸಂರಕ್ಷಣಾಧಿಕಾರಿ ಶಿರಸಿ ರವರ ವರದಿಯನ್ನು ಅನುಮೋದಿಸುತ್ತಾ, ಅರಣ್ಯ ಸಂರಕ್ಷಣಾ ಕಾಯ್ದೆ 1980ರ ಸೆಕ್ಷನ್ 2ರಡಿ, ಸದರ ಪ್ರಸ್ತಾವನೆಯನ್ನು ಸರ್ಕಾರಕ್ಕೆ ಸಲ್ಲಿಸಲು, ಉಪ ಅರಣ್ಯ ಸಂರಕ್ಷಣಾಧಿಕಾರಿ ಶಿರಸಿರವರ ವರದಿ ಹಾಗೂ ಅಡಕವನ್ನೊಳಗೊಂಡ ಪ್ರಸ್ತಾವನೆಯನ್ನು 5 ಪ್ರತಿಗಳಲ್ಲಿ ಈ ಪತ್ರದೊಂದಿಗೆ ಲಗತ್ತಿಸಿ, ತಮ್ಮ ಗೌರವಪೂರ್ವಕ ಮಾಹಿತಿಗಾಗಿ ಹಾಗೂ ಮುಂದಿನ ಸೂಕ್ತ ಕ್ರಮಕ್ಕಾಗಿ ಸಲ್ಲಿಸಿದೆ.

ತಮ್ಮ ನಂಬುಗೆಯ,


ಮುಖ್ಯ ಅರಣ್ಯ ಸಂರಕ್ಷಣಾಧಿಕಾರಿ
ಕೆನರಾ ವೃತ್ತ, ಶಿರಸಿ.