

# कार्यालय उप वन संरक्षक, बारां

E-mail-dcf.brn.forest@rajasthan.gov.in, Tel.No.. 07453&230244

क्रमांक 0 एफ ( )/एफ.सी.ए./ उ.व.स./2024-25/ 8808

दिनांक 14-11-24

निमित्त:-

संभागीय मुख्य वन संरक्षक,  
कोटा।

विषय :-रामगढ माता जी परिक्रमा मार्ग सडक निर्माण के वन भूमि प्रत्यावर्तन के संबंध में  
Proposal no.FP/RJ/ROAD/34310/2022 (9.0600ha)

संदर्भ:-EDS reply of Minutes of the Twenty Seventh (27th) meeting of the project committee  
(PSC) held on 30th April 2024 (Tuesday) at Aranya Bhawan Jaipur.के क्रम में।


महोदय,

उपरोक्त विषयान्तर्गत निवेदन है दिनांक 30.04.2024 की बैठक में दिये गये निर्देशो अनुसार  
E.D.S तैयार कर संलग्न प्रेषित है।

S. No.	Order	Reply
1	Working plan prescription has not been submitted correctly.	Working plan prescription has been submitted correctly.
2	Ramgarh Crater has been declared as World Geo-Heritage Site but DCF has given no any information in point no. 9 of part - II and in the Site Inspection Report of the DCF. NOC from the competent authority is also required. A clarification may be also sought from Department of Environment, Government of Rajasthan regarding whether this activity is allowed or not allowed as per guidelines? CCF will also give the comments for recommendation of this road in this point of view after examination of allowed activities in World Geo-Heritage Site guidelines.	Part -II , point no 9 the information has been updated.The Proposed road run along the edge of the geologicalcrater. The Proposed road is not expected to have any adverse impact on the geological site. The NOC from archeology department has been attached.
3	Non-forest Land (NFL) has been given in 6 patches, which is not acceptable. As per FCA Guidelines 2023, NFL Should be given more than 5 ha in a single patch. District Collector had allotted 32 19 ha. NFL for 7 road proposals. UA should clearly mark individual proposal wise land on DGPS map.	The 32.19 Hact. Land has allotted by the District Collector for 7 nos. proposals. The DGPS map of individual road is attached.
4	Estimate of CA is not clear and CA scheme in prescribed format has not been submitted.	Updated CA scheme is again submitted
5	The proposed forest area falls inside the Ramgarh Conservation Reserve. Therefore, comments from CWLW are also required.	The DCF Baran vide this office letter No 7119 dated 23-07-2024 has requested for the comments of CWLW.

D/ Parivesh-1 Ramgarh mata ji Prikrma road

6	As per the reply of UA, total 4,733 trees are falling inside the RoW of the road but only 157 trees have been marked in online part II.	Only 157 trees is falling in ROW. Copy attached.
---	---	--


  
(अनिल यादव)  
उप वन संरक्षक

बारां  
दिनांक 14-11-24

क्रमांक0 एफ ( )/एफ.सी.ए./उ.व.स./20224 -25/8809-11

प्रतिलिपि:- निम्न को सूचनार्थ एवं आवश्यक कार्यवाही हेतु प्रेषित है:-

- 1.अति:प्रधान मुख्य वन संरक्षक,प्रोटेक्शन एवं नोडल अधिकारी (एफ.सी.ए) राज0 जयपुर।
2. प्रधान मुख्य वन संरक्षक, एवं मुख्य वन्यजीव प्रतिपालक राज0 जयपुर।
- 3 अधिशाषी अभियन्ता सार्वजनिक निर्माण विभाग खण्ड शाहबाद।

  
(अनिल यादव)  
उप वन संरक्षक  
बारां

कार्य आयोग का कार्य

क्र.सं.	विकास क्षेत्र	प्रकार	5	1	8	9	0	0	0	150	1.17	1	0	171.17	1057.77	0.1-0.4	Soil & Moisture Conservation
	विकास क्षेत्र	PF		2	78	52	0	0	0	100	58.1	7	0	295.1		0.1-0.4	Task Improvement
	विकास क्षेत्र	PF		3	35	28	0	0	0	50	32.4	3	0	148.4		0.1-0.4	Misc Forest Improvement
	विकास क्षेत्र	PF		4	68	48	0	0	0	50	72.1	20	0	258.1		0.1-0.4	Misc Forest Improvement
	विकास क्षेत्र	PF		5	38	32	0	0	0	50	25	35	0	180		0.1-0.4	Misc Forest Improvement
	30 रामगढ़	PF	15	1	38	0	0	0	0	0	4.8	12	0	54.8	1440.5	0.1-0.4	Soil & Moisture Conservation
	विकास क्षेत्र	PF		2	58	0	0	0	0	100	11.2	25.9	0	195.1		0.1-0.4	Dhok Improvement
	विकास क्षेत्र	PF		3	45	0	0	0	0	50	23.9	15	0	133.9		0.1-0.4	Misc Forest Improvement
	विकास क्षेत्र	PF		4	25	0	0	0	0	0	92	5.8	0	122.8		0.1-0.4	Misc Forest Improvement
	विकास क्षेत्र	PF		5	5	0	0	0	0	0	107.9	8	0	120.9		0.1-0.4	Misc Forest Improvement
	विकास क्षेत्र	PF		6	32	0	0	0	9.9	0	0	0	0	41.9		0.1-0.4	Misc Forest Improvement
	विकास क्षेत्र	PF		7	10	0	0	0	0	0	15	20.3	0	45.3		0.1-0.4	Misc Forest Improvement
	विकास क्षेत्र	PF		8	40	0	0	0	15	0	17.6	0	0	72.6		0.1-0.4	Misc Forest Improvement
	विकास क्षेत्र	PF		9	28	0	0	0	18	50	24	2.5	0	122.5		0.1-0.4	Dhok Improvement
	विकास क्षेत्र	PF		10	48	0	0	0	32	0	3.9	0	0	83.9		0.1-0.4	Dhok Improvement
	विकास क्षेत्र	PF		11	23	0	0	0	25	0	26.2	0	0	74.2		0.1-0.4	Dhok Improvement
	विकास क्षेत्र	PF		12	28	0	0	0	30	0	14.6	0	0	72.6		0.1-0.4	Dhok Improvement
	विकास क्षेत्र	PF		13	13	0	0	0	10	100	2.8	0	0	125.8		0.1-0.4	Dhok Improvement
	विकास क्षेत्र	PF		14	48	0	0	0	5	50	6.7	0	0	109.7		0.1-0.4	Dhok Improvement
	विकास क्षेत्र	PF		15	41	0	0	0	11	0	12.5	0	0	64.5		0.1-0.4	Dhok Improvement
	विकास क्षेत्र	PF		3	1	0	0	0	30	50	30	34.9	0	144.9	659.85	0.0-0.1	Plantation
	31 किरानगंज	PF	3	2	62	0	8	0	0	70	50	35.4	0	225.4		0.1-0.4	Plantation
	किरानगंज	PF		3	68	0	0	0	18	103	24	76.55	0	289.55		0.1-0.4	Misc Forest Improvement
	किरानगंज	PF		1	1	92	0	0	0	0	61	235.25	0	388.25	388.25	0.0-0.1	Plantation
	32 कापरीखंडा	PF	1	1	4	0	0	0	6	100	5.21	0	0	115.21	115.21	0.1-0.4	Soil & Moisture Conservation
	33 स्वरूपपुरा	PF	1	1	0	0	0	0	51	0	47	29.2	0	127.2	127.2	0.1-0.4	Plantation
	34 रैलावन	PF	1	1	0	0	0	0	51	0	47	29.2	0	127.2	127.2	0.1-0.4	Plantation
योग किरानगंज	34		184		9478.91	4922.81	246		949.27	70.12	10482.4	7976.84	0	41098.26	41098.26		



**OFFICE OF THE EXECUTIVE ENGINEER PWD DIVISION SHAHABAD**

No : 1033

Date: 13.11.2024

The District Conservator of Forest  
Baran.

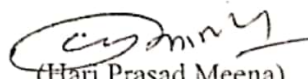
Subject :- Construction and widening of ramgarh mataji parkrama road (9.06 Hect).  
Proposal No. :- FP/RJ/ROAD/34310/2018  
Ref.:- EDS reply of DCF Objection on dated 20.09.2024

Sir,

With reference to above cited subject, & referred letter the compliance is as follows.

S. No.	Order	Reply
2	Ramgarh Crater has been declared as World Geo-Heritage Site but DCF has given no any information in point no. 9 of part - II and in the Site Inspection Report of the DCF. NOC from the competent authority is also required. A clarification may be also sought from Department of Environment, Government of Rajasthan regarding whether this activity is allowed or not allowed as per guidelines? CCF will also give the comments for recommendation of this road in this point of view after examination of allowed activities in World Geo-Heritage Site guidelines.	It is related to The Forest Department & The NOC from archeology department has been attached. other information is to be provided by the DCF Baran & CCF Kota.
3	Non-forest Land (NFL) has been given in 6 patches, which is not acceptable. As per FCA Guidelines 2023, NFL Should be given more than 5 ha in a single patch. District Collector had allotted 32 19 ha. NFL for 7 road proposals. UA should clearly mark individual proposal wise land on DGPS map.	The 32.19 Hact. Land has allotted by The District Collector for 7 nos. proposals. The DGPS map of individual this road is attached and for this proposal CA Land is in single part
4	Estimate of CA is not clear and CA scheme in prescribed format has not been submitted.	It is related to the DCF Baran.
6	As per the reply of UA, total 4,733 trees are falling inside the RoW of the road but only 157 trees have been marked in online part II.	Only 157 trees is falling in ROW. The counting of trees done in presence of forest department & User Agency employee copy enclosed

It is requested to sanction the proposal Please .

  
(Hari Prasad Meena)  
Executive Engineer  
PWD Division Shahabad

हरि प्रसाद मीना  
अधिशायी अभियन्ता  
सा.नि.वि.एनड-शहाबाद

राजस्थान सरकार  
कार्यालय निदेशालय, पुरातत्व एवं संग्रहालय विभाग, राजस्थान जयपुर  
(Phone: 0141-2820360, E-mail: dirarch-jp@nic.in)

क्रमांक:- पु.स./तक./स्मा./कोटा वृत्त/2023/ 4427

दिनांक:- 13/4/2023

अधिशायी अभियंता,  
सार्वजनिक निर्माण विभाग खण्ड,  
शाहबाद, जिला बारां।


विषय:- रामगढ़ माता जी परिक्रमा के निर्माण के संबंध में।

प्रसंग:- आपका पत्रांक 1388 दिनांक 20.02.2023 एवं अधीक्षक, कोटा वृत्त का पत्रांक 214 दिनांक 05.04.2023

उपरोक्त विषयान्तर्गत प्रसंगोक्त पत्र के माध्यम से आप द्वारा रामगढ़ क्रेटर क्षेत्र में रामगढ़ माताजी के परिक्रमा मार्ग के निर्माण के संबंध में अनापत्ति (NOC) चाही गई है।

इस संबंध में लेख है कि रामगढ़ क्रेटर को यूनेस्को विश्व विरासत सूची में सम्मिलित किये जाने की कोई सूचना विभाग को प्राप्त नहीं हुई है। उक्त मार्ग में विभाग के संरक्षित स्मारक शिव मंदिर, भण्डदेवरा और उसके परिसर में दो अन्य मंदिर पुरातत्व महत्व के हैं। इसके अतिरिक्त इसके पश्चिम दिशा में तालाब के आस-पास कुछ मंदिरों के संरचनात्मक अवशेष मौजूद हैं। अतः उक्त परिक्रमा मार्ग का निर्माण कार्य अधीक्षक, पुरातत्व एवं संग्रहालय विभाग, कोटा वृत्त, कोटा से प्राप्त टिप्पणी अनुसार करवाया जावे।

संलग्न:- उपरोक्तानुसार

  
(डॉ. महेन्द्र खड़गावत)  
निदेशक

दिनांक:-

क्रमांक:- पु.स./तक./स्मा./कोटा वृत्त/2023/  
प्रतिलिपि अधीक्षक, कोटा वृत्त, कोटा को इस निर्देश के साथ की वे उक्त परिक्रमा मार्ग के कार्यों को अपने निर्देशन में करवायेंगे तथा समय-समय पर उक्त कार्यों का निरीक्षण कर निदेशालय को मय छायाचित्र सूचित करेंगे। इस बात का विशेष ध्यान दिया जावे कि विभागीय संरक्षित स्मारकों को सिविल कार्यों से किसी भी प्रकार का कोई नुकसान ना हो।

7-5  
अप्रैल 2023

राजस्थान सरकार  
कार्यालय : अधीक्षक, पुरातत्व एवं संग्रहालय विभाग, कोटा वृत्त, कोटा  
Phone 0744-2328443, E-mail supam.kota@gmail.com

क्रमांक : प.( )अ.पु.सं.को. / 2023 / 214

दिनांक : 5 अप्रैल, 2023

निदेशक,  
पुरातत्व एवं संग्रहालय विभाग,  
राजस्थान जयपुर।

विषय : रामगढ़ माता जी परिक्रमा के निर्माण के संबंध में।

संदर्भ : निदेशालय पत्रांक पु.सं. / तक. / स्मा. / कोटावृत्त / 2023 / 3217 दिनांक 08.03.2023

महोदय,

उपर्युक्त विषयान्तर्गत निवेदन है कि बाराँ जिले में स्थित रामगढ़ क्रेटर को विश्व विरासत सूची में सम्मिलित किये जाने की सूचना इस कार्यालय को प्राप्त नहीं है। विभाग का संरक्षित स्मारक शिव मंदिर, भण्डदेवरा और उसके परिसर में दो अन्य मंदिर पुरातत्व महत्व के हैं। इसके अतिरिक्त इसके पश्चिम दिशा में तालाब के आस-पास कुछ मंदिरों के संरचनात्मक अवशेष मौजूद हैं। इसको छोड़कर रामगढ़ माता की परिक्रमा मार्ग का निर्माण किये जाने पर इन पर प्रभाव पड़ने की संभावना नहीं है। साथ ही संबंधित विभाग द्वारा परिक्रमा का मार्ग निर्धारण किया जाना भी अपेक्षित है।

उक्त संबंध में अधोहस्ताक्षकर्ता द्वारा दिनांक 26.03.2023 को रामगढ़ क्षेत्र के स्थलों का निरीक्षण किया गया था। इसमें स्थानीय व्यक्तियों द्वारा परिक्रमा मार्ग बताया गया, जिसके अनुसार भेरुजी दूड वाले, शनि महाराज मंदिर, तलाई के हनुमानजी मंदिर, राड़ी के भेरुजी मंदिर, छोटी व बड़ी जाग समाधि स्थल (नागा बाबा की), महादेव धाटी, ठाकुर बाबा, बडवासन माताजी, कलम की तलाई, ब्रम्हपुरी माता जी आदि धार्मिक महत्व की संरचनाएँ विद्यमान हैं।

भवदीय

  
वृत्त अधीक्षक, कोटा



75 03' 30.00

75 04' 00.00

LAYOUT PLAN OF ALTERNATE LAND FOR FOREST  
KHASRA NO.: 79,81,16,244,187,232,287,33,188,201  
Village: RANIPURA, Tehsil : SHAHABAD, Distt. BARAN

REVENUE LA ANGGARA 20' X 1/4" PRINTED ROAD

S. NO.	KHASRA NO.	TOTAL AREA	ALLIOTTED AREA	AREA (HA)	VILLAGE
		CHAKRA	CHAKRA		
1	79	10	10	1.00	RANIPURA
2	81	11	11	1.10	
3	16	19	19	1.90	
4	244	12	12	1.20	
5	187	12	12	1.20	
6	232	12	12	1.20	
7	287	12	12	1.20	
8	33	12	12	1.20	
9	188	21	21	2.10	
10	201	25	25	2.50	



LAND FOR PROPOSAL NO. 34113  
PROPOSED ROAD RAMGARH PARINMA ROAD  
AREA-6.76 IN K. N.O 232 AND 1272 IN K. N.O 244

LAND FOR PROPOSAL NO. 34110  
PROPOSED ROAD RAMGARH PARINMA ROAD  
AREA-0.228 IN K. N.O. 81

25 18' 30.00

25 18' 00.00

25 18' 30.00

25 18' 00.00

DESCRIPTION OF LANDS/ALTERNATE LANDS

S. NO.	DESCRIPTION	AREA (HA)
1	...	...
2	...	...
3	...	...
4	...	...
5	...	...
6	...	...
7	...	...
8	...	...
9	...	...
10	...	...

BLOCK-1

S. NO.	DESCRIPTION	AREA (HA)
1	...	...
2	...	...
3	...	...
4	...	...
5	...	...
6	...	...

BLOCK-2

S. NO.	DESCRIPTION	AREA (HA)
1	...	...
2	...	...
3	...	...
4	...	...
5	...	...
6	...	...

INDEX:

	PROPOSED ALTERNATE LANDS
	RAMGARH PARINMA ROAD
	Block-1
	Block-2
	Block-3
	Block-4
	Block-5
	Block-6
	Block-7
	Block-8
	Block-9
	Block-10
	Block-11
	Block-12
	Block-13
	Block-14
	Block-15
	Block-16
	Block-17
	Block-18
	Block-19
	Block-20
	Block-21
	Block-22
	Block-23
	Block-24
	Block-25
	Block-26
	Block-27
	Block-28
	Block-29
	Block-30
	Block-31
	Block-32
	Block-33
	Block-34
	Block-35
	Block-36
	Block-37
	Block-38
	Block-39
	Block-40
	Block-41
	Block-42
	Block-43
	Block-44
	Block-45
	Block-46
	Block-47
	Block-48
	Block-49
	Block-50
	Block-51
	Block-52
	Block-53
	Block-54
	Block-55
	Block-56
	Block-57
	Block-58
	Block-59
	Block-60
	Block-61
	Block-62
	Block-63
	Block-64
	Block-65
	Block-66
	Block-67
	Block-68
	Block-69
	Block-70
	Block-71
	Block-72
	Block-73
	Block-74
	Block-75
	Block-76
	Block-77
	Block-78
	Block-79
	Block-80
	Block-81
	Block-82
	Block-83
	Block-84
	Block-85
	Block-86
	Block-87
	Block-88
	Block-89
	Block-90
	Block-91
	Block-92
	Block-93
	Block-94
	Block-95
	Block-96
	Block-97
	Block-98
	Block-99
	Block-100

EXECUTIVE ENGINEER  
P.W.D. DIV. SHAHABAD





**-: आदेश :-**

अधिशोषी अभियन्ता, सार्वजनिक निर्माण विभाग, शाहवादा द्वारा खण्ड शाहवादा में चौखण्डा से नयागांव वाया महेशपुर 2, टिकवानी से गाडर-ईराटोरी 3, माजन से सुवास 4, लडाआर-47 पर सुदृढीकरण एवं चौडाईकरण एवं तन्नीकरण 7 परानियां से धतरगज राडक आने के कारण बन भूमि प्रत्यावर्तन हेतु गैर बन भूमि आवंटन की मांग करने पर तहसीलदार शाहवादा द्वारा पटवार मण्डल सेमलीफाटक, ग्राम-रानीपुरा के आराजी ख.न. 79 रकबा 18.00 बीघा, खरारा नं. 81 रकबा 21.03 बीघा, ख.न. 16 रकबा 16.15 बीघा, ख.न. 244 रकबा 12.19 बीघा, ख.न. 187 रकबा 12.05 में से 12.00 बीघा ख.न. 232 रकबा 42.05 बीघा, ख.न. 287 रकबा 27.09 बीघा, ख.न. 33 रकबा 4.10 बीघा में से 3.09 बीघा, ख.न. 188 रकबा 21.10 बीघा किरम गै. गु. एवं ख.न. 201 रकबा 25.14 बीघा किरम गै. गु. पहाडी कुल किरता 9 कुल रकबा 201.04 बीघा अर्थात 32.19 है। भूमि प्रस्तावित करने पर उपखण्ड अधिकारी, शाहवादा द्वारा उक्त भूमि बन विभाग को आवंटन किये जाने की अनुशंसा की है। जिस पर बन विभाग से उप बन संरक्षक, बारां द्वारा सहमति प्रदान की है।

शासन विशिष्ट सचिव, राजस्व (मुप-3) विभाग, राजस्थान सरकार के पत्र क्रमांक पत्र 5(262)राज0-3/2022 दिनांक 12.01.2023 द्वारा उक्त प्रयोजनार्थ प्रस्तावित 32.19 है। राजकीय सिवायचक भूमि को राजस्थान भू-राजस्व अधिनियम 1956 की धारा 102 के तहत बन विभाग को निशुल्क आवंटन/हस्तांतरण किये जाने की राजकीय स्वीकृति प्रदान की गई है।

अतः शासन विशिष्ट सचिव, राजस्व (मुप-3) विभाग, राजस्थान सरकार के पत्र क्रमांक पत्र 5(262)राज0-3/2022 दिनांक 12.01.2023 से प्राप्त राजकीय स्वीकृति के क्रम में राजस्थान भू-राजस्व अधिनियम 1956 की धारा 102 के तहत एवं अधिशोषी अभियन्ता, सार्वजनिक निर्माण विभाग, शाहवादा की मांग, उप बन संरक्षक, बारां की सहमति तथा उपखण्ड अधिकारी/तहसीलदार, शाहवादा की अनुशंसा के आधार पर पटवार मण्डल सेमलीफाटक, ग्राम-रानीपुरा के आराजी ख.न. 79 रकबा 18.00 बीघा, खरारा नं. 81 रकबा 21.03 बीघा, ख.न. 16 रकबा 16.15 बीघा, ख.न. 244 रकबा 12.19 बीघा, ख.न. 187 रकबा 12.05 में से 12.00 बीघा ख.न. 232 रकबा 42.05 बीघा, ख.न. 287 रकबा 27.09 बीघा, ख.न. 33 रकबा 4.10 बीघा में से 3.09 बीघा, ख.न. 188 रकबा 21.10 बीघा किरम गै. गु. एवं ख.न. 201 रकबा 25.14 बीघा किरम गै. गु. पहाडी कुल किरता 9 कुल रकबा 201.04 बीघा अर्थात 32.19 है। भूमि को बन विभाग के नाम निशुल्क आवंटन/हस्तांतरण किया जाता है।

नियमानुसार राजस्व रिकार्ड में अमल दरामद किया जावे।

Sd  
(नरेन्द्र गुप्ता)  
जिला कलक्टर,  
बारां

दिनांक 26.01.2023

क्रमांक-एफ-4(5)( 5)राजस्व/2023/ 401 - 09

प्रतिलिपि:-निम्न को सूचनार्थ एवं आवश्यक कार्यवाही हेतु प्रेषित है।

1. शासन उप सचिव राजस्व (मुप-3) विभाग, राजस्थान जयपुर।
2. संभागीय आयुक्त महोदय, कोटा संभाग, कोटा।
3. उप बन संरक्षक, बारां।
4. अधीक्षण अभियन्ता, सार्वजनिक निर्माण विभाग, बारां।
5. अधिशोषी अभियन्ता, सार्वजनिक निर्माण विभाग, खण्ड शाहवादा।
6. उपखण्ड अधिकारी, शाहवादा।
7. तहसीलदार, शाहवादा।
8. तहसीलदार, शाहवादा को भेजकर लेख है कि आवंटन आदेश में अंकित भूमि को दखल दिया जाकर दखलनामे की प्रति इस कार्यालय में प्रस्तुत करें तथा आवंटन भूमि का नियमानुसार राजस्व रिकार्ड में अमल दरामद किया जाकर पालना रिपोर्ट गिजवाये।
9. रक्षित पत्रावली।

अधिशोषी अभियन्ता  
सा. नि. वि. खण्ड शाहवादा  
हरि प्रसाद मोना

अभियन्ता अभियन्ता  
सा. नि. वि. खण्ड शाहवादा


अभियन्ता जिला कलक्टर,  
बारां

दीपक कुमार गुप्ता  
जिला कलक्टर

CA SCHEME- NFL (LABOUR RATE: 259/- Rupees)

Proposal No. : FP/RJ/Road/34310/2023

Sr. No.	Details of Work	Rate Per Hectare	NON Forest Land (NFL) Area (In Ha)	Amount (In Rupees)
1	0 Years (Advance Action)	282086	9.06	2555699
2	1st Year (Planting Year)	149444	9.06	1353963
3	2nd Year Maintenance (Year-2)	68683	9.06	622268
4	2nd Year Maintenance (Year-3)	37033	9.06	335519
5	Subsequent Maintenance (Year-4)	25092	9.06	227334
6	Subsequent Maintenance (Year-5)	26051	9.06	236022
7	Subsequent Maintenance (Year-6)	27010	9.06	244711
8	Subsequent Maintenance (Year-7)	27010	9.06	244711
9	Subsequent Maintenance (Year-8)	27010	9.06	244711
10	Subsequent Maintenance (Year-9)	27010	9.06	244711
11	Subsequent Maintenance (Year-10)	27010	9.06	244711
12	Subsequent Maintenance (Year-11)	27010	9.06	244711
13	Subsequent Maintenance (Year-12)	27010	9.06	244711
	Amount for CA (As per Approved Model) per Ha		Round off Amount as per CA Model (NFL)/-	7043779

  
उप वन संरक्षक  
घरां

# कार्यालय उप वन संरक्षक, बारां

E-mail-dcf.brn.forest@rajasthan.gov.in , Tel.No.. 07453&230244

क्रमांक0 एफ ( )/एफ.सी.ए./ उ.व.स./2023-24/7119

दिनांक 23-7-2024

निमित्त:

समागीय मुख्य वन संरक्षक,

कोटा।


विषय - रामगढ माता जी परिक्रमा मार्ग राडक निर्माण के वन भूमि प्रत्यावर्तन के संबंध में  
Proposal no.FP/RJ/ROAD/34310/2022 (9.0600ha)

संदर्भ - FDS reply of Minutes of the Twenty Seventh (27th) meeting of the project committee (PSC)  
held on 30th April 2024 (Tuesday) at Aranya Bhawan Jaipur के कम में।

महोदय,

उपरोक्त विषयान्तर्गत संदर्भित पत्र के कम में निवेदन है कि रामगढ माता जी परिक्रमा मार्ग राडक निर्माण के वन भूमि प्रत्यावर्तन में आने वाली वन भूमि प्रत्यावर्तन हेतु स्वीकृति चाही गई है। उक्त राडक वन खण्ड रामगढ में से होकर गुजरेगी जो रामगढ संरक्षण आरक्षिती का भाग है जिसकी अधिसूचना क्रमांक ए.एफ.न.4(12) वन/2017 जयपुर दिनांक 28.10.2021 है। उक्त प्रकरण में अति:प्रधान मुख्य वन संरक्षक,प्रोटेक्शन एवं नोडल अधिकारी (एफ.सी.ए) राज0 जयपुर के पत्र क्रमांक 7304 दिनांक 23.08.2023 को जारी की गई EDS कि विन्दु संख्या- 9 ( The Proposal is falling inside the conservation reserve .please atatched copy of approval of chief wild life warden.) में श्रीमान मुख्य वन्यजीव प्रतिपालक कि टिप्पणी चाही गई है।

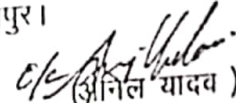
अतः प्रस्ताव की प्रति संलग्न कर निवेदन है कि प्रस्ताव को मुख्य वन्यजीव प्रतिपालक राज0 जयपुर को भिजवाने का श्रम करें।  
संलग्न प्रस्ताव की प्रति- 1

  
(अनिल यादव)  
उप वन संरक्षक  
बारां

क्रमांक0 एफ ( )/एफ.सी.ए./उ.व.स./2023-24/7120-21 दिनांक 23-07-2024

प्रतिलिपि:- निम्न को सूचनार्थ एवं आवश्यक कार्यवाही हेतु प्रेषित है:-

- 1.अति:प्रधान मुख्य वन संरक्षक,प्रोटेक्शन एवं नोडल अधिकारी (एफ.सी.ए) राजस्थान जयपुर।
2. प्रधान मुख्य वन संरक्षक, एवं मुख्य वन्यजीव प्रतिपालक राज0 जयपुर।
- 3 अधिशापी अभियन्ता सार्वजनिक निर्माण विभाग खण्ड शाहवादा।


  
(अनिल यादव)  
उप वन संरक्षक  
बारां



# कार्यालय उप वन संरक्षक, बारां

प्रस्ताव का नाम :- रामगढ माता जी परिक्रमा मार्ग में आने वाले पेड़ों की गणना

क्रम संख्या	प्रजाति	0-30 से.मी.	31-60 से.मी.	61-90 से.मी.	91-120 से.मी.	120-150 से.मी.	>150से.मी.	योग
1	नीम	1	0	0	0	0	0	1
2	छौला	34	50	18	7	2	1	112
3	बबूल	0	0	0	0	0	0	0
4	खैजडा	2	1	0	0	0	0	3
5	घौकडा	22	11	5	1	0	0	39
6	खैजडी	0	0	0	0	0	0	0
7	बैर	2	0	0	0	0	0	2
कुल योग		61	62	23	8	2	1	157

  
(अनिल यादव )  
उप वन संरक्षक,  
बारां