

# कार्यालय प्रभागीय वनाधिकारी, बागेश्वर वन प्रभाग बागेश्वर

Email-dfobag-forest-uk.nic.in/ dfo\_bageshwar@rediffmail.com

दूरभाष एवं फ़ैक्स नं०: 05963-220249

वन मित्र काल सेटर- 9208008000

पत्रांक 1306 / 121-2 बागेश्वर दिनांक : 19/11 /2018  
सेवा में,

वन संरक्षक,  
उत्तरी कुमाऊँ वृत्त,  
उत्तराखण्ड अल्मोड़ा।

विषय - जनपद बागेश्वर में एस0सी0पी0 के अन्तर्गत हरिनगरी पया मोटर मार्ग के सम्बन्ध में (प्रस्ताव संख्या-10042/2015)

सन्दर्भ- ऑनलाईन लगाये गई आपत्ति के कम में।  
महोदय,

उपरोक्त विषयक संदर्भित पत्र के कम में अवगत कराना है कि अपर प्रमुख वन संरक्षक एवं नोडल अधिकारी देहरादून द्वारा उक्त प्रस्ताव में जो आपत्तिया लगायी गयी है उनका निम्नानुसार निराकारण कर अग्रिम आवश्यक कार्यवाही हेतु प्रेषित किया जा रहा है।

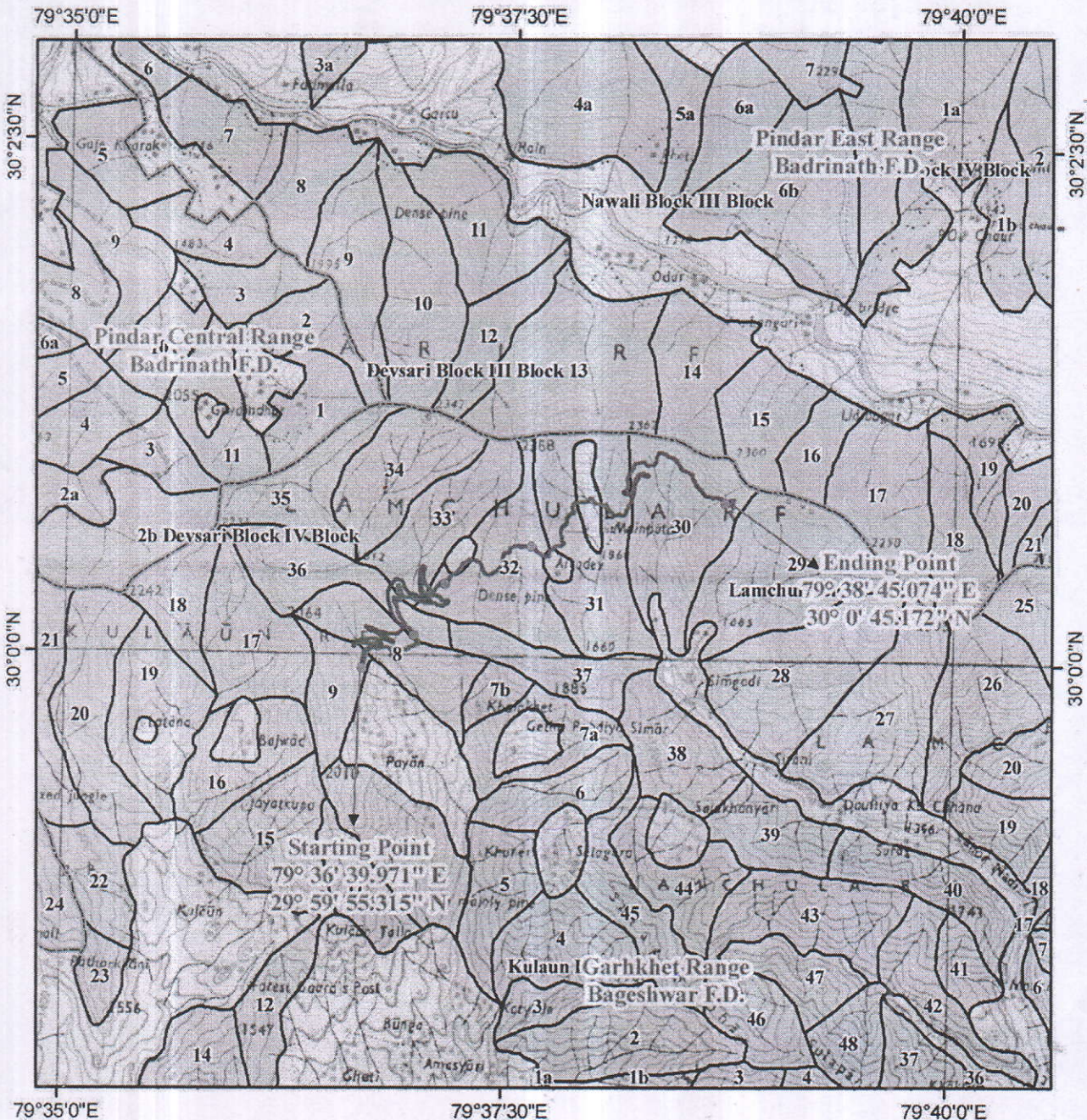
|                   |   |   |
|-------------------|---|---|
| बिन्दु<br>स0<br>1 | The State Govt. shall review and correct the employment details online.                         | Permanent employees are shown zero (0) and temporary employment is shown 350 on online at part-I. |
| 2                 | The state Govt. shall submit correct land schedule and part iv & v of the proposal in original. | Action shall be taken by <del>from your end</del> please. <i>Nodal/State Govt.</i>                |
| 3                 | The state Govt. shall submit revised CA details and upload the same.                            | Revised CA map has been prepared and uploaded the same on online part-I as per direction please.  |

भवदीय

प्रभागीय वनाधिकारी  
बागेश्वर वन प्रभाग बागेश्वर

# डिजिटल मैप – जनपद बागेश्वर में एस0सी0पी0 के अन्तर्गत हरिनगरी पर्यां मोटर मार्ग का दाबू हड़ाप तक विस्तार निर्माण हेतु

0 0.5 1 1.5 2 Km  
1 : 50,000



## Legend

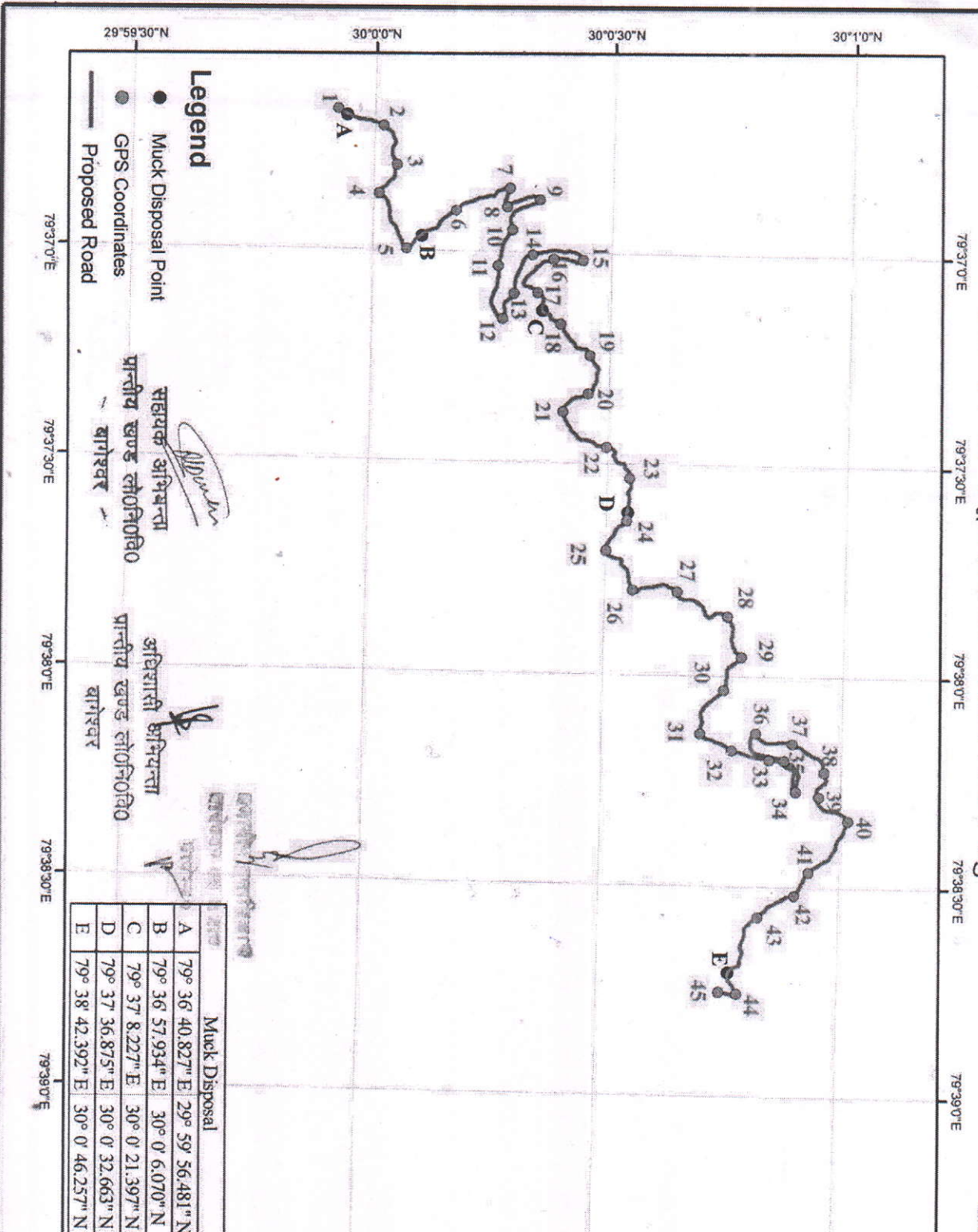
- Dumping Zone
- Proposed Road
- Alternate Road
- ▨ Reserve Forest Area
- ▭ Reserve Forest Boundary
- ▭ Forest Division Boundary

सहायक अभियन्ता  
प्रान्तीय खण्ड लो0नि0वि0  
बागेश्वर

अधिशारी अभियन्ता  
प्रान्तीय खण्ड लो0नि0वि0  
बागेश्वर

ब्रह्मगोप्य सहायक  
कार्यपालक  
बागेश्वर

जीयोरफरेन्स मैप - जनपद बागेश्वर में एस0सी0पी0 के अन्तर्गत हरिनगरी पर्यो  
मोटर मार्ग का दाबू हड़पा तक विस्तार निर्माण हेतु




- Legend**
- Muck Disposal Point
  - GPS Coordinates
  - Proposed Road

सहायक अभियन्ता  
प्रांतीय सड़क लॉगिनिंगिओ  
बागेश्वर

अधिसासी अभियन्ता  
प्रांतीय सड़क लॉगिनिंगिओ  
बागेश्वर

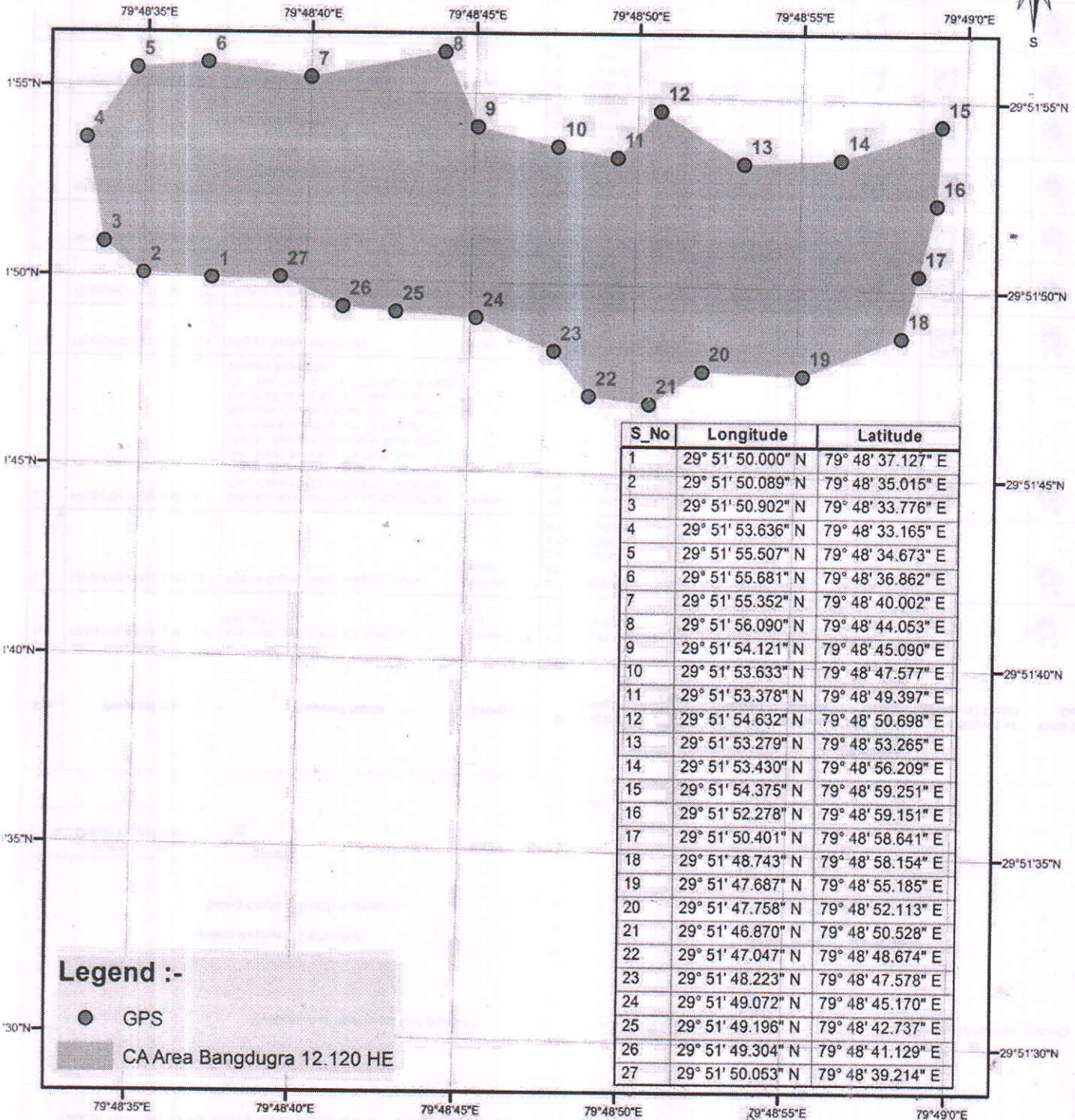
| Muck Disposal |                   |                   |
|---------------|-------------------|-------------------|
| A             | 79° 36' 40.827" E | 29° 59' 56.481" N |
| B             | 79° 36' 57.934" E | 30° 0' 6.070" N   |
| C             | 79° 37' 8.227" E  | 30° 0' 21.397" N  |
| D             | 79° 37' 36.875" E | 30° 0' 32.663" N  |
| E             | 79° 38' 42.392" E | 30° 0' 46.257" N  |



| S.no. | Longitude         | Latitude         |
|-------|-------------------|------------------|
| 1     | 79° 36' 59.971" E | 29° 59' 55.31" N |
| 2     | 79° 36' 42.266" E | 30° 0' 1.018" N  |
| 3     | 79° 36' 47.751" E | 30° 0' 2.777" N  |
| 4     | 79° 36' 51.821" E | 30° 0' 0.555" N  |
| 5     | 79° 36' 59.686" E | 30° 0' 4.141" N  |
| 6     | 79° 36' 54.144" E | 30° 0' 10.366" N |
| 7     | 79° 36' 50.798" E | 30° 0' 16.94" N  |
| 8     | 79° 36' 55.421" E | 30° 0' 16.67" N  |
| 9     | 79° 36' 52.400" E | 30° 0' 20.79" N  |
| 10    | 79° 36' 56.845" E | 30° 0' 17.38" N  |
| 11    | 79° 37' 1.971" E  | 30° 0' 15.74" N  |
| 12    | 79° 37' 9.504" E  | 30° 0' 16.32" N  |
| 13    | 79° 37' 5.828" E  | 30° 0' 17.77" N  |
| 14    | 79° 37' 0.378" E  | 30° 0' 20.01" N  |
| 15    | 79° 37' 1.013" E  | 30° 0' 26.40" N  |
| 16    | 79° 37' 0.942" E  | 30° 0' 22.70" N  |
| 17    | 79° 37' 5.691" E  | 30° 0' 20.74" N  |
| 18    | 79° 37' 10.103" E | 30° 0' 23.70" N  |
| 19    | 79° 37' 14.547" E | 30° 0' 27.444" N |
| 20    | 79° 37' 20.057" E | 30° 0' 27.311" N |
| 21    | 79° 37' 22.666" E | 30° 0' 24.311" N |
| 22    | 79° 37' 27.661" E | 30° 0' 29.78" N  |
| 23    | 79° 37' 31.969" E | 30° 0' 32.816" N |
| 24    | 79° 37' 38.057" E | 30° 0' 32.503" N |
| 25    | 79° 37' 42.375" E | 30° 0' 30.020" N |
| 26    | 79° 37' 47.903" E | 30° 0' 33.444" N |
| 27    | 79° 37' 48.073" E | 30° 0' 38.979" N |
| 28    | 79° 37' 51.461" E | 30° 0' 45.376" N |
| 29    | 79° 37' 57.205" E | 30° 0' 47.164" N |
| 30    | 79° 38' 2.015" E  | 30° 0' 45.003" N |
| 31    | 79° 38' 8.362" E  | 30° 0' 42.202" N |
| 32    | 79° 38' 10.685" E | 30° 0' 46.154" N |
| 33    | 79° 38' 12.005" E | 30° 0' 50.899" N |
| 34    | 79° 38' 16.458" E | 30° 0' 54.241" N |
| 35    | 79° 38' 12.072" E | 30° 0' 52.800" N |
| 36    | 79° 38' 8.168" E  | 30° 0' 49.096" N |
| 37    | 79° 38' 9.660" E  | 30° 0' 53.729" N |
| 38    | 79° 38' 13.733" E | 30° 0' 57.851" N |
| 39    | 79° 38' 17.124" E | 30° 0' 57.226" N |
| 40    | 79° 38' 20.588" E | 30° 1' 0.885" N  |
| 41    | 79° 38' 27.894" E | 30° 1' 0.885" N  |
| 42    | 79° 38' 31.346" E | 30° 0' 54.446" N |
| 43    | 79° 38' 34.531" E | 30° 0' 49.853" N |
| 44    | 79° 38' 45.269" E | 30° 0' 47.417" N |
| 45    | 79° 38' 45.074" E | 30° 0' 45.172" N |

# Extension of Hari-Nagri-Payya Motor Road Up To Dabu Harap In District-Bageshwar

## Geo Refrence Map (Compensatory Afforestation)



**Legend :-**

● GPS

CA Area Bangdugra 12.120 HE

0.025 0.05 0.1 0.15 Kilometers

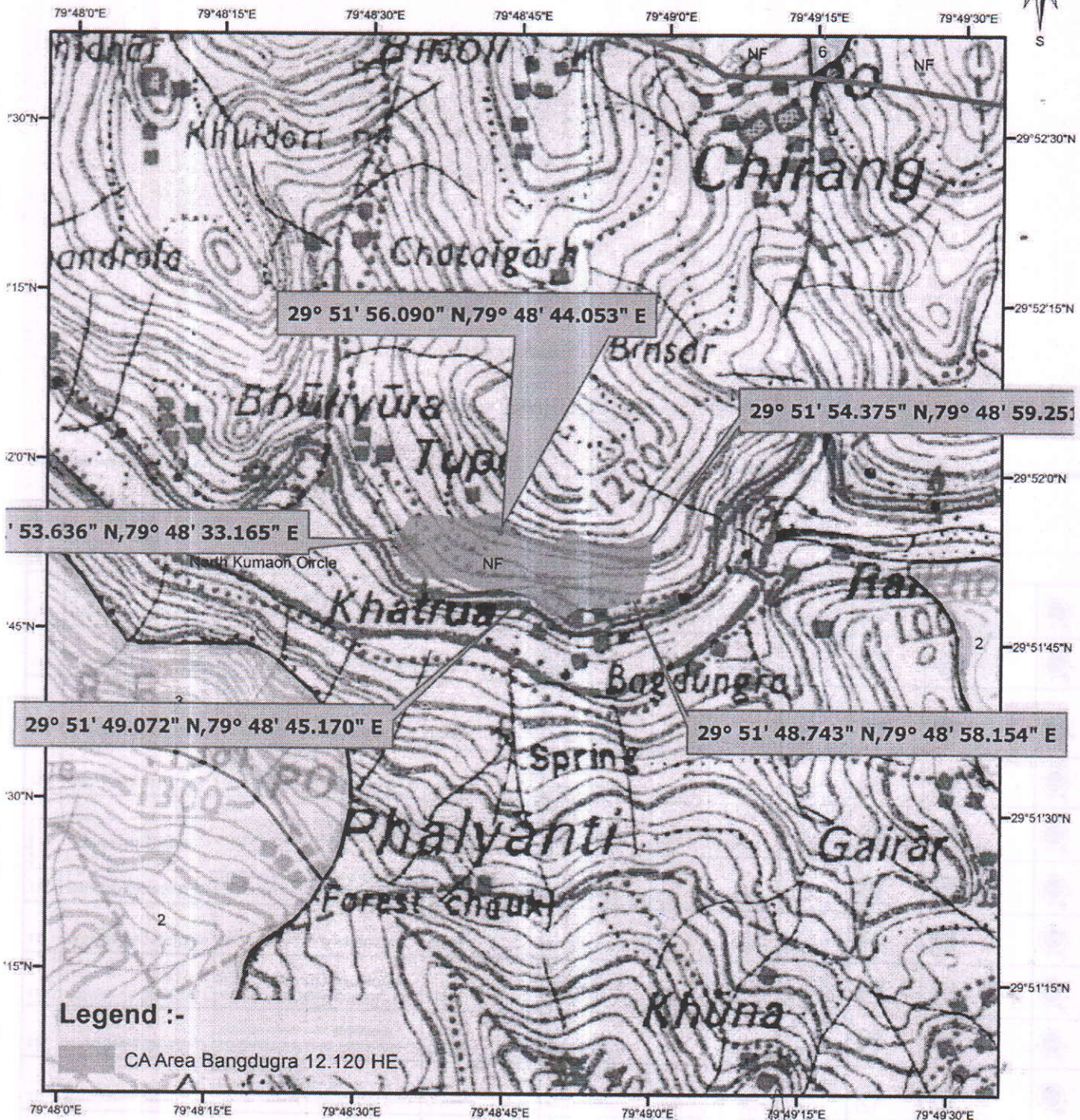
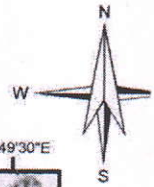
सहायक अभियन्ता  
प्रांतीय खण्ड लो०नि०वि०  
बागेश्वर

अधिशाली अभियन्ता  
प्रांतीय खण्ड लो०नि०वि०  
बागेश्वर

प्रजातीय संरक्षण अधिकारी  
बागेश्वर

# Extension of Hari-Nagri-Payya Motor Road Up To Dabu Harap In District-Bageshwar

## Disital Map (Compensatory Afforestation)



Legend :-

CA Area Bangdugra 12.120 HE

0.075 0.15 0.3 0.45 Kilometers

सहायक अभियन्ता  
प्रांतीय खण्ड लो०नि०वि०  
बागेश्वर

अधिशारी अभियन्ता  
प्रांतीय खण्ड लो०नि०वि०  
बागेश्वर

प्रांतीय खण्ड लो०नि०वि०  
बागेश्वर