

OFFICE OF THE PRINCIPAL CHIEF CONSERVATOR OF FORESTS (HEAD OF FOREST FORCE), MAHARASHTRA STATE, NAGPUR

ADDITIONAL PRINCIPAL CHIEF CONSERVATOR OF FORESTS AND NODAL OFFICER, MAHARASHTRA STATE, NAGPUR,
First Floor, 'B' Wing, Van Bhavan, Civil Lines, Nagpur-440001.

Tel no. (0712) 2530166, 2556916, Fax no. (0712) 2550675 E-mail- apccfnodal@mahaforest.gov.in

No. Desk-17/Nodal/Thane/PID-142819/ 647 /24-25
Nagpur - 440 001, Date : 18/06/2024

To,

The Assistant Inspector General of Forests (FC),
Government of India,
Ministry of Environment, Forest and Climate Change
(Forest Conservation Division),
Indira Paryavant Bhawan, New Delhi-110003.

Sub :-Diversion of 263.5406 ha. Forest land under Forest (Conservation) Act, 1980 for construction of Sambharkund Irrigation Project at Village Mahan, Taluka Alibag Dist. Raigad in the State of Maharashtra (Online No.FP/MH/IRRIG/142819/2021)-reg.

Ref- The Government of India, MoEF&CC, New Delhi vide letter No. File No.8-34/2022-FC, dated 15/06/2024.

Sir,

The Government of India, Ministry of Environment, Forest and Climate Change, New Delhi vide letter reference above has conveyed shortcoming as follows:-

The certificate from the State Govt./PCCF (HoFF) regarding the area proposed for CA is non-forest land and the same has been handed over to the forest department during the year 1997 for the purpose of Compensatory Afforestation has not been submitted.

In this regard, the certificate sought by MoEF&CC, GOI, New Delhi is enclosed herewith for necessary action.

Encl-As above.

Yours sincerely,

(Naresh Zurmure)

Addl. Principal Chief Conservator of Forests
& Nodal Officer

Copy submitted to the Principal Secretary (Forests), R&FD, Mantralaya, Mumbai -32 for information.

Copy to the Chief Conservator of Forests (T), Thane for information.

Copy to the Deputy Conservator of Forests, Alibag Forest Division, Alibag for information.

Copy to the Executive Engineer, Hatawane Medium Project Division, Kamarli-Pen, Taluka Pen, Dist. Raigad for information.

Certificate for Compensatory Afforestation (CA)

This is to certify that, as per the report received from DCF Nanded, the District Collector, Nanded vide his Order No. 1997/RB/Desk-2/Land/CR-5643/8/1/97 dated 03.11.1997, 906.31 Ha of Non Forest land was transferred and handed over to DCF Nanded for the purpose of Compensatory Afforestation against FCA proposals for projects of Konkan Region as land bank.

Out of this 906.31 Ha Non-forest Land 265 Ha land was found not suitable for Forestry purpose, hence, DCF Nanded communicated the same to District Collector, Nanded. Therefore, The District Collector, Nanded vide Order No. 97/RB/Desk-2/Land/CR-1/97 dated 31.12.1997 again transferred and handed over 403.54 Ha additional Non-forest land replacing unsuitable 265 ha and in addition 138.54 ha non forest land. Thus, District Collector, Nanded transferred and handed over 1044.85 Ha (906.31 ha + 138.54 ha) in totality Non-forest land to DCF, Nanded as Compensatory Afforestation (CA) Land for Projects of Konkan Region as land bank.

2. Out of this 1044.85 Ha Non-forest land, 290 ha Non-forest land has been earmarked and allocated to the Sambarkund Medium Irrigation Project vide letter dated 30.04.2024 from user agency i.e Konkan Irrigation Development Corporation, Thane. As per DCF, Nanded report, 269 ha is suitable and remaining 21 ha is unsuitable for Forestry purpose. village wise detail of CA land is as follows:

| Sr. No | Name of Village | Range | Taluka | Survey /Gut No. | Handed over Area (in ha.) | Area suitable/ Available for plantation (in ha.) | Area suitable / Available plantation done previously & Natural Vegetation (in ha.) | Encroachment area (in ha.) | Area not suitable for plantation due to Rock and steep slope (in ha.) |
|--------|-----------------|--------------|--------------|-----------------|---------------------------|--|--|----------------------------|---|
| 1 | Bhanegaon Tanda | Hadgaon | Hadgaon | 2/1 | 15 | 0 | 9 | 0 | 0 |
| 2 | Shirur | Hadgaon | Hadgaon | 127 pt | 20 | 6 | 20 | 0 | 0 |
| 3 | Taroda | Hadgaon | Hadgaon | 246 pt, 247 pt | 10 | 0 | 6 | 4 | 0 |
| 4 | Mahatala | Hadgaon | Hadgaon | 146 pt | 30 | 0 | 25 | 0 | 5 |
| 5 | Bramhanwadi | Hadgaon | Hadgaon | 1 pt | 20 | 0 | 15 | 0 | 0 |
| 6 | Nivgha | Hadgaon | Hadgaon | 110/1 pt | 15 | 5 | 0 | 2 | 5 |
| 7 | Digras | Hadgaon | Hadgaon | 111 pt | 15 | 8 | 15 | 0 | 0 |
| 8 | Pimprala | Hadgaon | Hadgaon | 96 pt | 10 | 0 | 10 | 0 | 0 |
| 9 | Kohli | Hadgaon | Hadgaon | 225/9 pt | 25 | 0 | 25 | 0 | 0 |
| 10 | Sarsam BK | Himayatnagar | Himayatnagar | 121 pt | 50 | 0 | 50 | 0 | 0 |
| 11 | Nagapur | Mandvi | Kinwat | 70 pt | 30 | 0 | 25 | 0 | 5 |
| 12 | Hingani | Mahoor | Mahoor | 84 pt | 50 | 0 | 50 | 0 | 0 |
| Total | | | | | 290 | 19 | 250 | 6 | 15 |
| | | | | | 290 | 269 | | 21 | |

3. For diversion of 263.5406 Ha forest land for Sambarkund Medium Irrigation Project, the DCF, Nanded received 290 Ha non-forest land for Compensatory

Afforestation. However, only 263.5406 Ha of non-forest land is required against Sambarkund Medium Irrigation Project as Compensatory Afforestation Land.

This certificate is issued based on the documents available with this office

alc  **Principle Chief Conservator of Forests
(Head of Forest Force)**

Van Bhawan, Ramgiri Road Civil Lines,
Nagpur, Maharashtra.

Government of India
Ministry of Environment, Forest and Climate Change
(Forest Conservation Division)

Indira Paryavaran Bhawan,
Jor Bag Road, Aliganj,
New Delhi – 110003
Dated: As per E-sign

To,

The Principal Secretary (Forests),
Government of Maharashtra,
Mumbai.

Subject: Diversion of 263.5406 ha forest land under Forest (Conservation) Act, 1980 for construction of Sambarkund Irrigation Project at Village Mahan, Taluka Alibag, District Raigad in the State of Maharashtra (Online No. FP/MH/IRRIG/142819/2021) – regarding.

Madam/Sir,

I am directed to refer to the APCCF & Nodal Officer, Government of Maharashtra letter no. Desk-17/Nodal/Thane/PID-142819/478 dated 28.05.2024 on the above cited subject. In this regard, following shortcomings have been observed in the information submitted by the State Govt.:

- 1. The certificate from the State Govt./ PCCF(HoFF) regarding the area proposed for CA is non-forest land and the same has been handed over to the forest department during the year 1997 for the purpose of Compensatory Afforestation has not been submitted.

Accordingly, it is requested to furnish the above mentioned information to this Ministry for further consideration of the proposal.

Signed by Suneet Bhardwaj
Date: 15-06-2024 10:57:09

Yours sincerely,

Sd/-
(Suneet Bhardwaj)
Assistant Inspector General of Forests

Copy to:

1. The PCCF (HoFF), Department of Forest, Government of Maharashtra, Nagpur;
2. The Dy. DGF (Central), Regional Office, MoEF&CC, Nagpur;
3. The Nodal Officer (FCA), Department of Forest, Government of Maharashtra, Nagpur;
4. User Agency;

5. Monitoring Cell, FC Division, MoEF & CC, New Delhi for uploading on PARIVESH portal.

Read :-

- 1) Hon. Divisional Commissioner Aurangabad's letter no. 95/ RB, Desk-2, LND, File.No.62, Dated 07.01.97.
- 2) Conservator of Forest, Aurangabad's letter No. Desk-5/Land/FCA/CA/Konkan/2268, dt.18.12.96 ✓
- 3) Dy. Conservator of Forest, Nanded's letter No. F/Land/Mojani/ CA/7344/Year 97-97, dt. 11.03.1997 and dt. 09.12.1997. ✓
- 4) This Office's Order No.97.RB.Desk-2. Land. CR-1/97, Dt.03.11.1997.

No.97.RB.Desk-2. Land. CR-1/97,
Collector Office, Nanded.
Date 31.12.1997

Order:-

Since according to the letter no. 1 in the preamble, the Hon. Divisional Commissioner, Aurangabad vide Government, Revenue and Forest Department's Memorandum dated 19.10.1996 had ordered to transfer (one thousand forty four hectares and eighty five Are) 1044.85 Ha Non-forest land from this district in lieu of the forest land to be acquired for the projects in Konkan Division to the Forest Department on usual terms and conditions and ordered to note it on the 7/12 record of rights of the relevant Gut. Since according to this office's order of dated 3.11.1997 in the preamble, the 906.31 Ha Non-forest land from the vilages proposed by Forest Department has been transferred to the Forest Department. Since Dy. Conservator of Forests, Nanded vide his proposal dated 09.12.97 has informed that out of this 906.31 Ha. Non-forest land, the land as detailed below could not be transferred to Forest Department for the reasons stated against the survey number / group number.

Since Dy. Conservator of Forests, Nanded vide his proposal dated 09.12.97 has informed that out of the 906.31 Ha. Non-forest land to be transferred to them, the 265.00 Ha. Non-forest land could not be made available, also as per the Government Instructions on transferring 906.31 Ha land as above out of total 1044.85 Ha land to the Forest Department, the remaining is 138.54 Ha.area, it is proposed that the total area of 403.54 Ha be transferred as Non-forest land as detailed below.

Accordingly, I, Collector, Nanded, in exercise of the powers vested to me under Section 22 of the Maharashtra Land Revenue Act, 1966, orders to transfer the non-forest land as detailed below from the Talukas- Kinwat, Hadgaon, Biloli and Mukhed to the Forest Department by changing the lands from the following Gut Numbers in the order dated 03.11.1997 the total 403.54 Ha Non-forest land to the Forest Department on usual terms and conditions.

| Details of area could not be made available to be transferred as non-forest land vide order dt.03.11.97 | | | | | | Details of non-forest land newly proposed for transfer by Dy. Conservator of Forests | | | | | |
|---|--------|-----------------|-------------|-------------|-------------|--|--------|------------------------|-------------|-------------|-------------|
| Sr. No. | Taluka | Name of Village | S.No. G.No. | Area Ha.Are | Remarks | Sr. No. | Taluka | Name of Village | S.No. G.No. | Area Ha.Are | Remarks |
| 1 | Kinwat | Savari | 27/117 | 17.00 | En-croached | 1 | Kinwat | Malbargaon Chikhali Bk | 56 | 25.00 | En-croached |
| | | | | | | | | Digadi(G) | 60 | 20.00 | |
| | | | | | | | | Bendi | 60 | 40.00 | |
| | | | | | | | | Chikhali kh | 1 | 25.00 | |
| | | | | | | | | | 141 | 20.00 | |

Translator
Adv. Abdul Bari Siddiqui
Authorised Translator (Govt. of Maharashtra)

49
226

| Sr. No. | Taluka | Name of Village | S.No. G.No. | Area Ha.Are | Remarks | Sr. No. | Taluka | Name of Village | S.No. G.No. | Area Ha.Are | Remarks |
|---------|---------|-----------------|-------------|-------------|--|---------|---------|--|--------------------------|----------------------------------|---------|
| 2 | Hadgaon | Ugapur | 52/123 | 100.00 | Already declared as reserve forest | | | | | | |
| 3 | Biloli | Somihana | 45 | 40.00 | En-croached | 2 | Hadgaon | Mahatala Kohali Bramhawadi Nivgha | 146 255 1 110/1 | 20.00 25.54 20.00 15.00 | |
| 4 | Biloli | Talani | 230, 267 | 18.00 | En-croached | 3 | Biloli | Manjara(M) Manjar(M) Ramtirth | 213 301/1 441 | 30.00 20.00 28.00 | |
| 5 | Biloli | Sawali | 99 & 91 | 10.00 | En-croached | 4 | Bhokar | Magthana(k) Karkala Birnall Sawargaon | 287 52 302 87 | 25.00 20.00 30.00 20.00 | |
| 6 | Biloli | Kolambi | 77 & 86 | 30.00 | Planta-tion done by social Forestry Department | | | | | | |
| 7 | Mukhed | Mukhed | 38 | 50.00 | En-croached | | | | | | |
| Total | | | | 265.00 Ha. | Total | | | | 403.54 Ha. | | |


1) The said lands shall remain in the possession of the Dy. Conservator of Forests, Nanded till it has to be used for the purpose for which the said lands has been transferred to them. He shall not transfer the said lands to any private person by transfer, sale, lease, etc. without the prior permission of the Collector, Nanded. Similarly, he cannot be sold/transfer or lease to any other Government Department without the prior permission of the Collector, Nanded.

2) When the Dy. Conservator of Forests, Nanded will no longer requires the said lands, he should return the said lands to the Revenue Department.

Signed/-
Collector Nanded.

Copy to,

- 1) Hon. Divisional Commissioner, Aurangabad Division, Aurangabad. for information.
- 2) Conservator of Forests, Aurangabad for information.
- 3) Dy. Conservator of Forests, Nanded, for information and further necessary action.
- 4) The Sub Divisional Officer, Nanded, Degalur and Kinwat for information.


Translator
Adv. Abdul Bari Siddiqui
Authorised Translator (Govt. of Maharashtra)

58
225

- 5) Tahasildars, Kinwat, Hadgaon, Biloli and Bhokar are hereby suggested to hand over the possession of Non-Forest land from their talukas to Dy Conservator of Forests, Nanded and submit the find handing over receipt to this office. Similarly take the necessary note in the records of the said lands and accordingly submit the report.
- 6) Taluka Inspector of Land Records, Kinwat, Hadgaon Biloli, Bhokar are instructed to fix the boundaries by carrying out land surveying and measurement.

Sd/-
For Collector Nanded.

CERTIFICATE

This is to Certify that I had translated the Order from Marathi to English language to the best of my knowledge and belief.

Hence Certified.


Translator
Adv. Abdul Bari Siddiqui
Authorised Translator (Govt. of Maharashtra)

TRUE TRANSLATION


Translator
Adv. Abdul Bari Siddiqui
Authorised Translator (Govt. of Maharashtra)

- तारखे: १. मा. विभागिये आगुका, औरंगाबाद पाणि पत्रा क्र. २९. आर.वो. डे. २. एमएनडी. प्रक्र
६२ दि. ०. १. २०.
२. वनसंरक्षक, वनसंरक्षण औरंगाबाद पाणि पत्रा क्र. ६६ ५/उमोन/वनसंरक्ष/पत्र/डोळा
३३६२ दि. १८. १२. २६.
३. उपवनसंरक्षक, नदिड पाणि पत्रा क्र. ८/उमोन/मोजणी/पत्र/उजव/मनरु-२०
दिनांक ११. ३. १९२० व दि. ९. १२. १९२०.
४. वा. कर्मचारिये आदेश क्र. २०. आर.वो. डे. २. उमोन निजार १/२०
दिनांक ३. ११. १९२०.

क्र. २०. आर.वो. डे. २. उमोन निजार १/२०
जिल्हाधिकारी कार्यालय, नदिड.
दिनांक ३१. १२. १९२०

आदेश

उपरोक्त प्रस्तावित उमोन वन १ अन्वये मा. विभागिये आगुका, औरंगाबाद
वांनो १ आगुका, महसुल व वन विभाग, आगुका दिनांक १२. १०. २०११ मजुरेलन डोळा
विभागातील प्रस्तावित उमोन वन उमोनिया व्हायलात वपविये वनसंरक्षणासाठी
वा जिल्हाधिकारी कार्यालय वनसंरक्षण डेव्हर वंन्यांरणी आर) १०४५ ८५ डेव्हर एवढे
वनेतर उमोन वन विभागात नेहमीच्या उढी व शर्तीवर हत्तांतर करून संवर्धित
सत्तावाट मजुरेलन आदेश दिनांक ३ ११. १९२० अन्वये वन विभागात वन विभागाने
प्रस्तावित उमोन आदेश दिनांक ३ ११. १९२० अन्वये वन विभागात वन विभागाने
प्रस्तावित उमोन आदेश दिनांक ३ ११. १९२० अन्वये वन विभागात वन विभागाने
उमोनिया उमोनिया मजुरेलन २०६ डे. ३१ आर. एवढे वनेतर उमोन हत्तांतर
करविये आदेशाने निर्धारित करण्यात आले, उमोनिया नदरील २०६. ३१ डे. वनेतर उमोनिया
वेडी वानोत उमोनिया उमोनिया तवां तवां नंबर/नदरील तमोर वन विभागात कारणाने
वन विभागात हत्तांतर करता येत नाही अने उपवनसंरक्षक, नदिड वांनो तवांवा. प्रस्ताव
दिनांक ९. १२. २० अन्वये करविये आहे.

उपरोक्त उपवनसंरक्षक, नदिड वांनो तवांवा प्रस्ताव दि. २. १२. २० अन्वये
तवांवा हत्तांतरित उमोनिया २०६. ३१ डे. डोळा वेडी २६५.०० डे. एवढे वनेतर
उमोनिया डोळा उपलब्ध होत नाही, तसेच शासन तुयनानुसार वन विभागात उमोनिया
रुग्ना १०४५.८५ डे. वेडी वरून प्रमाणे २०६. ३१ डे. उमोनिया हत्तांतरित उमोनिया
८. ५५ डे. एवढे डोळा अने रुग्ना ५०२. ५५ डे. वनेतर उमोनिया वानोतानुसार
हत्तांतर करण्याचे प्रस्तावित केले आहे.

उपरोक्त, मा. जिल्हाधिकारी, नदिड मला महाराष्ट्र उमोन महसुल
अधिकारिये १२६६ डे. कलम २२ नुसार प्रदान केलेल्या अधिकारिया वावर करून
शासनात दिनांक ११. १२२० च्या आदेशान्वये वन विभागात. हत्तांतर करण्याचे
दिनेने आदेशाने वानोतानुसार उमोनिया नदरील उमोनिया उमोनिया संवर्धित वन
रुग्ना ५०२. ५५ डे. वनेतर उमोनिया नेहमीच्या उढीवर व शर्तीवर वन विभागात हत्तांतर
करविये आदेशाने करता आहे.

उमोनिया
३०
५११/२२

दि. ३. ११. २० च्या आदेशान्वये हत्तांतर करविये उपलब्ध न
होता-वा डोळा उपलब्ध न
नदरिये उपवनसंरक्षक वांनो हत्तांतरणासाठी
प्रस्तावित केलेल्या वनेतर उमोनिया तवांवा

Dy. Commr. Forest
Inward No. 911/22
Date 30/12/20
Section 3(1)(b)

| क्र. | वनेतर उमोनिया | म. न. | डे. आर. | क्र. | वनेतर उमोनिया | म. न. | डे. आर. |
|------|----------------|--------|---------|------|----------------|-------|---------|
| १. | उमोनिया तवांवा | २५/११० | १०.०० | १. | उमोनिया तवांवा | ५६ | २५.०० |
| २. | उमोनिया तवांवा | ५२ | १००.०० | २. | उमोनिया तवांवा | ६० | २०.०० |
| ३. | उमोनिया तवांवा | १२३ | १००.०० | ३. | उमोनिया तवांवा | ६० | २०.०० |
| ४. | उमोनिया तवांवा | ५५ | ५०.०० | ४. | उमोनिया तवांवा | ११०/१ | २०.०० |

(३)

| १. | २. | ३. | ४. | ५. | ६. | ७. | ८. | ९. | १०. | ११. |
|-----------------|--------------|----|-------|---|-----------|-------------|----|-------|------------------|-----|
| ५. विमोली नगर | २३० व २६० | | १८.०० | अतिरिक्त | ३. विमोली | मजिदम २१२ | | ३०. | | |
| | | | | | | मजिदम २०१/१ | | ३०.०० | | |
| | | | | | | राजमोली ४४१ | | २८.०० | | |
| ६. ... गावडी | ६९ व ६१ | | १०.०० | .. | ५. भीकर | मागडगाव २८० | | २५.०० | | |
| ७. ... कोरवी | १३००, ४८६ | | २०.०० | युवा श्री. श्री. विभाग रोपवत आदि. | | करकाटा ५२ | | ३०.०० | | |
| | | | | | | विमानाळ ३०२ | | ३०.०० | | |
| | | | | | | गावरीगाव ८० | | २०.०० | | |
| ८. मुंडेड सुडोड | ३८ | | ४०.०० | अतिरिक्त | | | | | | |
| | | | | | | | | | = ४०३.५४ हे. | |
| एकूण | | | | | | | | | = २६५.०० हे एकूण | |

टीप व टीका

१) उपरोक्त नदि व पांखा तटरेषा जमिनी जबाबदारनाशाठी हस्तांतरित करण्यास आल्या आहेत त्यांचा उपयोग त्याच जबाबदारनाशाठी करे वरिष्ठ त्यांच्या ताब्यास राहिले तटरेषा जमिनी त्यांचे ओसाटपट्टे व आदिवासी इत्यादी हस्तांतरित, विक्री व पदपावर इत्यादी कारणांसाठी जिल्हाधिकारी, नदि व पांखा पूर्व परवानगी शिवाय देता येणार नाही. त्याच प्रकारे त्यांचा इतर कोणत्याही शासकीय विभागास तट जमिनी जिल्हाधिकारी वरिष्ठ पूर्व परवानगी शिवाय विक्री/हस्तांतर किंवा पदपावर देता येणार नाहीत.

२) वेंचर उपवन संरक्षण, नदि व पांखा तटरेषा जमिनीची आवश्यकता राखणार नाही, वेंचर/त्यांची प्रकृत जमिन महसूल विभागास परत करावी लागेल.

स्वाक्षरीत
जिल्हाधिकारी, नदि

प्रतिनिधी:

१. मा. विभागीय अधिकारी, औरंगाबाद विभाग, औरंगाबाद पांखा माहितीस्तव तटरे.
२. वनसंरक्षक, वनसुलत औरंगाबाद पांखा माहितीस्तव देण्यास येते.
३. उपवनसंरक्षक, नदि व पांखा माहिती व पुढील आवश्यक कार्यवाहीस्तव अधीक्षक.
४. उपविभागीय अधिकारी, नदि, देगलूर व किनवट पांखा माहितीस्तव.
५. तहसीलदार, किनवट, हदगांव, विमोली व भीकर पांखा देवुन छवि केल जाते की, त्यांचे वरिष्ठ ताब्यातील उपरोक्त वनेतर जमिनीचा ताब्या उपवनसंरक्षक, नदि व पांखा देवुन नाया वाचतो वा कार्यालास तट करावी. तसेच उपरोक्त जमिनीची आवश्यक ती नदि अधिकारी अधिकांस देवुन तसा अध्यास तट करावा.
६. ताब्या निरीक्षक मुनी अधीक्षक, किनवट, हदगांव, विमोली व भीकर पांखा मोजणी हस्तांतरित जमिन हस्तांतरित देण्यास येते.

जिल्हाधिकारी, नदि

TRUE TRANSLATION OF ORDER FROM MARATHI TO ENGLISH LANGUAGE

222
53

Read:-

1. Hon. Divisional Commissioner, Aurangabad letter No. 95/A, Desk 2/LND/F.No.62 dt. 7.1.1997.
2. Conservator of Forests, Aurangabad Forest Division, Aurangabad letter No. Cell-5/land/FCA/CA/Konkan/3368 Dated 18.12.1996.
3. Dy. Conservator of Forests, Nanded letter No. B/Land/Measuremen/CA/7344/Year 1996.97 dt. 11/03/1997.

No.1997.RB Desk.2.Land.CR.5643/8/1/97
Collector office, Nanded
Dated. 3.11.1997

Order,

By the reason vide from the proposal letter No. 1... Divisional Commissioner, Aurangabad letter dated 19.10.1996 for Projects under Konkan Division under Forest (Conservation) Act 1980 under where forest land is required under following 4 districts. Said Compensatory Land is offered for Compensatory Afforestation in lieu of the forest land is ordered.

However, Forest Conservator, Forest Aurangabad & Dy. Conservator of Forest, Nanded from the proposal vide reference no 2 & 3 nonforest land is requested for compensatory Afforestation.

With the above, as per powers received from the Government guideline, Revenue and Forest Department No. LND.1071/182036/A-2 dated 9/9/1971 and Government letter, revenue and Forest division letter note no. Land/2795/2209/T.704/A-4 dated 19.10.1996 with above rights. I Collector, Nanded, Maharashtra Revenue land Act 1966 sub-act 22 Taluka Kinwat, Hadgaon, Biloli and Mukhed total 1044.85 Ha. out of which suitable nonforest land 906.31 Ha. This area handing over as Compensatory Afforestation land to Dy. Conservator of Forests, Nanded on following terms and condition.

Details of land to be transferred

| Taluka | Name of Village | S.No./Gut.No. | Handing over land in Ha. |
|-----------|-----------------|---------------|--------------------------|
| 1 | 2 | 3 | 4 |
| 1. Kinwat | 1. Hatola | 19 | 50.00 |
| | 2. Nagapur | 70 | 30.00 |
| | 3. Darsangvi | 88 | 70.00 |
| | 4. Rui | 55 | 10.00 |
| | 5. Yewaleshwar | 66 | 20.00 |
| | 6. Mahur | 83 | 25.00 |
| | 7. Saiphal | 84 | 10.00 |
| | 8. Hingni | 84 | 50.00 |
| | 9. Singarwadi | 5 | 20.00 |
| | 10. Sawari | 27,117 | 17.00 |
| | | Total | 302.00 |


Translator
Adv. Abdul Bari Siddiqui
Authorised Translator (Govt. of Maharashtra)

221
 (54)

| Taluka | Name of Village | S.No./Gut.No. | Handing over land in Ha. |
|------------|---------------------|---------------|--------------------------|
| 1 | 2 | 3 | 4 |
| 2. Hadgaon | 1. Bhanegaon | 56 | 15.00 |
| | 2. Shiyur | 227 | 20.00 |
| | 3. Taroda | 246, 247 | 10.00 |
| | 4. Jagapur | 123 | 100.00 |
| | 5. Chinchgavhen | 11, 13 | 08.31 |
| | 6. Bhamni | 3 | 10.00 |
| | 7. Malzari | 29, 102 | 10.00 |
| | 8. Sulegaon | 109, 208 | 15.00 |
| | 9. Digras | 111 | 15.00 |
| | 10. Pimprala | 16 | 10.00 |
| | 11. Chikala | 243 | 09.00 |
| | 12. Sarsam Bk | 121 | 50.00 |
| | Total | | 272.31 |
| 3. Biloli | 1. Somthana | 45 | 40.00 |
| | 2. Badur | 408 | 27.00 |
| | 3. Talni | 230, 367 | 18.00 |
| | 4. Sawali | 67 | 45.00 |
| | 5. Sawali | 89, 81, 91 | 30.00 |
| | 6. Kolambi | 12, 77, 86 | 30.00 |
| | 7. Biloli | 81 | 07.00 |
| | 8. Hippeergathadi | 1 | 30.00 |
| | 9. Nilgavhan | 15 | 15.00 |
| | Total | | 242.00 |
| 4. Mukhed | 1. Mukhed | 98 | 50.00 |
| | 2. Kharab Khandgaon | 192 | 40.00 |
| | | Total | |
| | Total | | 906.31 |

Terms and Conditions:

1. Dy Conservator of Forest, Nanded will continue to be used wherever it is transferred on a daily basis. Until he does, he will not be able to give it to the people of Nanded district without the prior permission of others. There is no sale/ transfer of land without permission or car on lease in any government department.
2. When D Conservator of Forest, Nanded, will not have this Land excess, then he will have to return the land to the revenue department.


Translator
Adv. Abdul Bari Siddiqui
 Authorised Translator (Govt. of Maharashtra)

SS 220

Sd/-
Collector, Nanded

Copy to:

1. Hon. Divisional Commissioner, Aurangabad Division, for information please.
2. Dy. Conservator of Forest, Aurangabad sent for information.
3. Dy. Conservator of Forest, Nanded for information and necessary action.
4. Sub divisional officer, Delur and kinwat for information.
5. Tahsildar Kinwat, Hadgaon, Biloli and Mukhed inform that possession of land from the respective tahsils should be provided to Dy. Conservator of Forests, Nanded and possession receipts should be submitted in this office. In addition to these required notes should be made in Land records and said report should be submitted to this office.
6. Taluka Land records officer, Kinwat, Hadgaon, Biloli and Mukhed measurement and permanent to be provided.


Sd/-
For Collector, Nanded


CERTIFICATE

This is to Certify that I had translated the Order from Marathi to English language to the best of my knowledge and belief.

Hence Certified.

TRUE TRANSLATION


Translator
Adv. Abdul Bari Siddiqui
Authorised Translator (Govt. of Maharashtra)


Translator
Adv. Abdul Bari Siddiqui
Authorised Translator (Govt. of Maharashtra)

[२]

| १. | २. | ३. | ४. |
|-----------|----------------|----------|------------|
| ३. हडगाँव | ५. चिंचगव्हाणा | ११, १३ | ६-३) ८. ३१ |
| | ६. बागणी | २ | १०.०० |
| | ७. माळझरा | २९, १०३ | १०.०० |
| | ८. सुळेगाँव | १०९, २०८ | १५.०० |
| | ९. दिगूस | १११ | १५.०० |
| | १०. विंपरळा | १६ | १०.०० |
| | ११. विकळा | २४३ | ९.०० |
| | १२. सरसम बु. | १२१ | ५०.०० |
| | | एकुण | २७२. ३१ |

| | | | |
|-----------|----------------|------------|--------|
| ३. विलोनी | १. सोमठाणा | ४५ | ४०.०० |
| | २. वडूर | ४०८ | २७.०० |
| | ३. लळणी | २३०, २६७ | १८.०० |
| | ४. सावळी | ६७ | ४५.०० |
| | ५. सावळी | ८१, ९१ | ३०.०० |
| | ६. जेलांबी | १३, ७७, ८६ | ३०.०० |
| | ७. विलोनी | ८१ | ७.०० |
| | ८. हिप्परगावडो | १ | ३०.०० |
| | ९. निळेगव्हाणा | १५ | १५.०० |
| | | एकुण | २४२.०० |

| | | | |
|----------|------------------|------|---------|
| ४. मुळोड | १. मुळोड | ९८ | ५०.०० |
| | २. डारव खांडगाँव | १९२ | ४०.०० |
| | | एकुण | ९०.०० |
| | | एकुण | २०६. ३१ |

अटी व शर्ती:

- उपवन संरक्षक, नदिः यांना सदरील जमीनी ज्या प्रयोजनासाठी हस्तांतरित करण्यांत आल्या आहेत त्यांचा उपयोग त्याच प्रयोजनासाठी करे पर्यन्त त्या ताब्यांत राहिल. सदरील जमीन त्यांनी कोणात्याही ठाजगी इतमात हस्तांतरित, विक्री व पदपावर इत्यादी कारणासाठी जिल्हाधिकारी, यांच्या पूर्व परवानगी शिवाय देत येणार नाही. त्याचप्रमाणे त्यांनी कोणात्याही शासकीय विभागात सदर जमीन जिल्हाधिकारी यांच्या पूर्व परवानगी शिवाय विक्री/हस्तांतर किंवा पदपावर देत येणार नाही.
- जेव्हा उपवन संरक्षक, नदिः यांना सदर-या जमीनीची आवश्यकता राहणार नाही, तेव्हा त्यांनी प्रस्तुत जमीन महसूल विभागात परत करावी लागे.

स्वाक्षरीत
जिल्हाधिकारी, नदिः

तलपो : १. ना. विभागीय आयुक्त, औरंगाबाद विभाग, औरंगाबाद पुढील माहितीस्तव सादर.

216

Outward No. NKIPC/Ta-2/Chanera-S/CH-9/5389/2011
North Konkan Irrigation Project Circle,
Old Mumbai-Pune Highway, Kalwa Thane.
Phone: 25408778 Fax: 25408777
E-mail- senkipct@mtlnet.in
Date: 05.12.2011

To,
Deputy Conservator of Forests
Nanded.

Subject - Regarding getting alternative non-forest area for forest land affected by three irrigation projects namely Chanera, Sambarkund and Makti in Raigad district.

Reference - Collector Nanded office order letter no.
1. No. 97 RB Desk-2 / Land CR 1 / 97, Dt. 03.11.1997
2. No. 97 RB Desk-2/ Land CR 1 / 97, Dt. 31.12.1997

Administratively approved Chimboda Thakurwadi Medium Irrigation Project under this office, Tal. Khalapur, Dist. Raigad. According to the revised project report of this project, it has been shown that the benefit expenditure ratio of the project does not fit the prescribed parameters of the government and the project is becoming unviable. Also this project has been cancelled as the gas pipeline of GAIL India Company and the pipelines distributed at three different places are coming to the base of the dam as well as in the submerged area. For the forest land affected by the said project, 395 hectares of alternative non-forest land has been transferred to our office as per the reference order of the Collector, Nanded office. Now that the project has been cancelled, out of the 395 hectares of alternative non-forest area transferred for the project, 60 hectares for the Chanera (Tal.-Roha) project, 275 hectares for the Sambarkund (Tal.-Alibag) project and 60 hectares for the Makti (Tal.-Mangaon) project in Raigad district are a total of 395 hectares. Reservation is requested.

Sd/-

Superintending Engineer,
North Konkan Irrigation Project Circle,
Kalwa- Thane

Along with: - Copies of relevant orders

Copy:- Hon. Chief Engineer, Water Resources Department, Konkan Region Mumbai Civil submission for information.

Copy:- Collector, Nanded for information and appropriate action.

Copy:- Collector, Alibag Raigad for information and appropriate action

Copy :- Deputy Conservator of Forests, Alibaug, for information and appropriate action.

Copy :- Deputy Conservator of Forests, Roha for information and appropriate action.

Copy :- Executive Engineer, Hetwane Canal Section No.1. Kolad/Hetwane Medium Project Division, Kamarli, for information and to follow up with the respective Deputy Conservator of Forests.

O.No. HemPraVi/Prasha-1/Sambarkund/Forest land/3836/99 Hetwane Medium Project Division
Kamrali. Dt. 26.12.2011

Copy to: Sub-Divisional Officer Hetwane Project Sub division No.4 for information and follow up with the respective Deputy Conservator of Forest.

Sd/-

Copy to: Land acquisition branch (V.K) for information and appropriate action. Executive Engineer,
Hetwane Medium Project Division,
Kamarli Ta. Pen(Raigad)

CERTIFICATE

This is to certify that I had translated the document
From Marathi to English language to the best of
My knowledge and belief.

Hence certified.

Translator

Adv. Abdul Bari Siddiqui

Authorised Translator (Govt. of Maharashtra)

TRUE TRANSLATION

Translator

Adv. Abdul Bari Siddiqui

Authorised Translator (Govt. of Maharashtra)

Office of the Principle Chief Conservator of Forests, (Head of Forest Force) Maharashtra State Nagpur
Van Bhavan, Ramgiri Road Civil Lines, Nagpur

No. Deck-17/Nodal /RS/401/2012-13
Nagpur 440 001, Dated 16.05.2012

To,
Sessions Officer (F-3)
Revenue and Forest Department,
Ministry, Mumbai

Subject : Forest Land Raigad

Chanera minor irrigation Scheme, Tal- Roha, Dist. Raigad, Sambarkund Medium Project, Tal-
Alibag, Dist. Raigad and Makti minor irrigation Scheme, Tal- Mangaon, Dist. Raigad
Regarding classification of alternative area for these projects.

References:

- 1) Govt letter no. FLD-13/2012/Anai.9/F-3 dated 29.02.2012.
- 2) Chief Conservator of Forest (T) Thane letter no. Desk-10/CR.2/06-07/OW- 2116, Dated. 22.03.2012
- 3) Chief Conservator of Forests (T) Aurangabad letter no. Desk5/Land/CR- 11 (12-13) /252, Dated-15.05.2012

1. Pursuant to the above mentioned letter, it is informed that in lieu of forest land acquired for Chiboda-Thakurwadi project, alternative non-forest area in Nanded district was allotted. 395.00 in Nanded Forest Department as the said Medium Irrigation Project was cancelled due to non-compliance with the profitability-ratio parameters prescribed by the Government and due to impracticability and other annexations. The Chief Conservator of Forests (T) Aurangabad per ref. No.3 has stated that there is no objection to assigning the non-forest area as an alternative area for the following project. The letter is attached for perusal.

Sambarkund Project 275.00 ha.
Chanera Project 60.00 ha.
Makti Project 60.00 ha.

2. According to the letter of the Chief Conservator of Forests (T) Aurangabad, the proposals submitted for creation of protected forests covering a total area of 395.00 hectares. Out of which 270.00 hectare area in 10 villages has been declared as protected forest. 125.00 hectares of non-forest area in remaining 7 villages is yet to be declared as protected forest. This has been informed by Chief Conservator of Forests (T) Aurangabad. The area declared as Protected Forest is as follows.

| Sr. No. | District | Taluka | Name of Village | Survey No. | Area in Ha. | Class of Forest |
|------------------|----------|---------|-----------------|------------|-------------|------------------|
| 1 | Nanded | Mahur | Mahur | 83 | 25.00 | Protected Forest |
| | | Mahur | Rui | 55 | 10.00 | Protected Forest |
| | | Mahur | Sayphal | 84 | 10.00 | Protected Forest |
| | | Mahur | Hingani | 84 | 50.00 | Protected Forest |
| 2 | Nanded | Kinwat | Nagapur | 70 | 30.00 | Protected Forest |
| | | Kinwat | Hatola | 19 | 50.00 | Protected Forest |
| 3 | Nanded | Hadgaon | Shiur | 127 | 20.00 | Protected Forest |
| | | Hadgaon | Pimparala | 96 | 10.00 | Protected Forest |
| | | Hadgaon | Sarsam Bk. | 121 | 50.00 | Protected Forest |
| | | Hadgaon | Digras | 111 | 15.00 | Protected Forest |
| Total Area (Ha.) | | | | | 270.00 | |

Translator
Adv. Abdul Bari Siddiqui
Authorised Translator (Govt. of Maharashtra)

3. Also 125.00 hectares of remaining 7 villages are yet to be declared as protected forest as follows. This has been informed by Chief Conservator of Forests (T) Aurangabad.


| Sr. No. | District | Taluka | Name of Village | Survey No. | Area in Ha. | Class of Forest |
|------------------------|----------|---------|-----------------|------------|---------------|-----------------|
| 1 | Nanded | Hadgaon | Bhanegaon | 56 | 15.00 | Non Forest |
| | | Hadgaon | Taroda | 246,247 | 10.00 | Non Forest |
| | | Hadgaon | Mahatala | 146 | 30.00 | Non Forest |
| | | Hadgaon | Brahamawadi | 1 | 20.00 | Non Forest |
| | | Hadgaon | Nivgha | 110/1 | 15.00 | Non Forest |
| | | Hadgaon | Bamni | 3 | 10.00 | Non Forest |
| | | Hadgaon | Kohli | 255 | 25.00 | Non Forest |
| Total Area (Ha) | | | | | 125.00 | |

4. According to the reference letter of the Chief Conservator of Forests (T) Aurangabad, it has been informed that out of the total area of 395.00 hectares, the alternative non-forest area is proposed for the project as follows.

| Sr. No. | Project Name | Taluka | Name of Village | Survey No. | Area in Ha. | Class of Forest |
|------------------------|---|---------|-----------------|------------|---------------|------------------|
| 1 | Sambarkund Medium Project Tal.- Alibag, Dist.- Raigad | Mahur | Mahur | 83 | 25.00 | Protected Forest |
| | | Kinwat | Nagapur | 70 | 30.00 | Protected Forest |
| | | Hadgaon | Bhanegaon | 56 | 15.00 | Non Forest |
| | | Hadgaon | Shiur | 127 | 20.00 | Protected Forest |
| | | Hadgaon | Taroda | 246,247 | 10.00 | Non Forest |
| | | Hadgaon | Mahatala | 146 | 30.00 | Non Forest |
| | | Hadgaon | Brahamawadi | 1 | 20.00 | Non Forest |
| | | Hadgaon | Nivgha | 110/1 | 15.00 | Non Forest |
| | | Hadgaon | Bamni | 3 | 10.00 | Non Forest |
| | | Hadgaon | Digras | 111 | 15.00 | Protected Forest |
| | | Hadgaon | Pimparala | 96 | 10.00 | Protected Forest |
| | | Hadgaon | Sarsam Bk. | 121 | 50.00 | Protected Forest |
| | | Hadgaon | Kohli | 255 | 25.00 | Non Forest |
| Total Area (Ha) | | | | | 275.00 | |
| 2 | Chanera minor irrigation Scheme, Tal- Roha, Dist. Raigad | Mahur | Rui | 55 | 10.00 | Protected Forest |
| | | Kinwat | Hatola | 19 | 50.00 | Protected Forest |
| Total Area (Ha) | | | | | 60.00 | |
| 3 | Makti minor irrigation Scheme, Tal- Roha, Dist. Raigad | Mahur | Sayphal | 84 | 10.00 | Protected Forest |
| | | Mahur | Hingani | 84 | 50.00 | Protected Forest |
| Total Area (Ha) | | | | | 60.00 | |

5. Reference letter from Chief Conservator of Forests (Pvt.) Thane no. Under 2, the exact amount of land required by the forest department for irrigation projects in Chanera, Sambarkund and Makti districts of Raigad. The information in this regard is presented as follows.

| Sr. No. | Forest Division | Name of Project | Forest area to be transferred (Ha.) |
|---------|-----------------|---------------------------------|-------------------------------------|
| 1 | Alibag | Sambarkund Medium Project | 228.400 |
| 2 | Roha | Chanera minor irrigation Scheme | 46.6447 |
| 3 | Roha | Makti minor irrigation Scheme | Area not determined |


Translator
Adv. Abdul Bari Siddiqui
 Authorised Translator (Govt. of Maharashtra)

(63)
212

6. As per the reference letter from Chief Conservator of Forests (Pvt.) Thane, letter of Deputy Conservator Alibag and Roha has been attached. It contains the survey number and details of forest area required for Sambarkund and Chanera project. The letter is attached for review. The forest area for the Makti project is yet to be determined.

However, as above, the report is being submitted for further action in accordance with the relevant government letter.

Encl. As above


Sd/-
Additional Principal Chief Conservator of Forests, and Central Officer,
Maharashtra State, Nagpur

Copy :- Chief Conservator of Forests, (Pvt.) Thane / Aurangabad for information
Copy :- Conservator of Forests, Nanded / Alibag / Roha Forest Division for information
Copy :- Superintending Engineer, North Konkan Irrigation Project Board, Kalwa- Thane for information


CERTIFICATE

This is to certify that I had translated the document
From Marathi to English language to the best of
My knowledge and belief.

Hence certified.


Translator
Adv. Abdul Bari Siddiqui
Authorised Translator (Govt. of Maharashtra)

TRUE TRANSLATION


Translator
Adv. Abdul Bari Siddiqui
Authorised Translator (Govt. of Maharashtra)

12/2012

64 211

प्रधान मुख्य वनसंरक्षक, (हेड ऑफ फॉरेस्ट फोर्स) महाराष्ट्र राज्य, नागपूर यांचे कार्यालय
वनभवन, रामगिरी रोड सिव्हील लाईन्स, नागपूर

9/6/12

प्रति,
कार्यासन अधिकारी (फ-३)
महसूल व वन विभाग,
मंत्रालय
मुंबई

क्र.कक्ष-१०/नोसेल/आरएस/ 401 /2012-13

दिनांक 96 /04/2012.

| | |
|------------|------|
| क्र. अ.पि. | |
| उप क्र. अ. | ५०२ |
| मि. नं. | |
| प. लि. | ५५५६ |
| आय. क्र. | |
| दिनांक | |
| आसन क्र. | ५५५ |

विषय:- वनजमीन रायगड

चणोरा ल.पा.योजना, ता रोहा, जि रायगड सांबरकुड मध्यम प्रकल्प, ता आलिबाग, जि रायगड, व माकटी ल.पा. योजना ता माणगांव जि रायगड या प्रकल्पांसाठी पर्यायी क्षेत्र वर्ग करणेबाबत

1 JUN 2012

संक्षेप मंडळ, ठाणे

| | |
|------|---------|
| | |
| | ११/६ |
| | ५१५५ |
| क्र. | ७७४९ |
| क्र. | १२-६-१२ |

संदर्भ:- १) शासनाकडील पत्र क्र.एफएलडी-१३/२०१२/अनै.९/फ-३,दि.२९.२.१२

- मुख्य वनसंरक्षक (प्रा) ठाणे यांचेकडील पत्रक्र. कक्ष-१०/प्रक्र.२/ ०६-०७/कावि-२११६,दिनांक २२/३/२०१२
- मुख्य वनसंरक्षक (प्रा) औरंगाबाद यांचेकडी पत्र क्र.क्र-५/जमीन/प्रक्र.११ (१२-१३)/२५२, दिनांक १५/५/२०१२

उपरोक्त संदर्भिय पत्राच्या अनुषंगाने कळविण्यांत येते की, चिबोडा-ठाकूरवाडी प्रकल्पाकरीता संपादित केलेल्या वन जमिनीच्या बदल्यात नांदेड जिल्हातील पर्यायी वनेत्तर क्षेत्र प्रस्तावीत करण्यात आले होते. परंतु सदर मध्यम सिंचन प्रकल्प लाभव्य-गुनोत्तर शासनाच्या विहित मापदंडात बसत नसल्यामुळे तसेच अव्यवहार्यता आणि इतर अनुषंगीक करण्यामुळे रद्द करण्यांत आला असल्याने नांदेड वन विभागातील ३९५.०० हे वनेत्तर क्षेत्र हे खालील प्रकल्पाकरीता पर्यायी क्षेत्र म्हणून प्रस्तावीत करण्याकरीता हरकत नसल्याचे मुख्य वनसंरक्षक (प्रा) औरंगाबाद यांनी त्यांचेकडील संदर्भिय पत्रान्वये पत्र क्र.३ अन्वये कळविले आहे. पत्र अवलोकनार्थ सोबत संलग्न आहे.

| | |
|--------------------|-----------|
| सांबास्कूड प्रकल्प | २७५.०० हे |
| चणैरा प्रकल्प | ६०.०० हे |
| मावटी प्रकल्प | ६०.०० हे |

मुख्य वनसंरक्षक (प्रा) औरंगाबाद यांचे संदर्भिय पत्रानुसार एकूण ३९५.० हे क्षेत्राचे संरक्षित वन गतीत करण्यासाठी जे प्रस्ताव सादर करण्यांत आलेले आहेत. त्यापैकी १० गावातील २७०.०० हे क्षेत्र संरक्षित वन म्हणून जाहिर झालेले आहे. उर्वरीत ७ गावातील १२५.०० हे वनेत्तर क्षेत्र हे संरक्षित वन म्हणून बाकी आहे असे मुख्य वनसंरक्षक (प्रा) औरंगाबाद यांनी कळविले आहे. संरक्षित वन म्हणून घोषित करण्यांत आलेले क्षेत्र खालील प्रमाणे आहे.

| अ. क्र. | जिल्हा | तालुका | गावाचे नाव | सर्वे नंबर | क्षेत्र हे | संवर्ग |
|--------------|--------|--------|------------|------------|------------|-------------|
| १. | नांदेड | माहोर | माहोर, | ८३ ✓ | २५.०० हे. | संरक्षित वन |
| | | माहोर | रुई | ५५ | १०.०० हे. | संरक्षित वन |
| | | माहोर | सायफळ | ८४ | १०.०० हे. | संरक्षित वन |
| | | माहोर | हिंमणी | ८४ | ५०.०० हे. | संरक्षित वन |
| २. | नांदेड | किन्वट | नागापूर | ७० ✓ | ३०.०० हे. | संरक्षित वन |
| | | किन्वट | हातोळा | १९ | ५०.०० हे. | संरक्षित वन |
| ३. | नांदेड | हतगांव | शिऊर | १२७ ✓ | २०.०० हे. | संरक्षित वन |
| | | हतगांव | पिंपराळा | ९६ ✓ | १०.०० हे. | संरक्षित वन |
| | | हतगाव | सरसम बू | १२१ ✓ | ५०.०० हे. | संरक्षित वन |
| | | हतगांव | दिग्रस | १११ ✓ | १५.०० हे. | संरक्षित वन |
| एकूण क्षेत्र | | | | | २७०.०० हे | |

३.० तसेच उर्वरीत ७ गावातील खालील प्रमाणे १२५.०० हे संरक्षित वन म्हणून घोषित होणे बाकी आहे असं मुख्य वनसंरक्षक (प्रा) औरंगाबाद यांनी कळविले आहे.

| अ. | जिल्हा | तालुका | गावाचे नाव | सर्व्हे नंबर | क्षेत्र हे. | संवर्ग |
|--------------|--------|--------|-------------|--------------|-------------|---------|
| १ | नांदेड | हतगांव | भानेगाव | १६ | १५.०० | वनेत्तर |
| | | हतगांव | तरोडा | २४६, २४७ | १०.०० | वनेत्तर |
| | | हतगांव | महातळा | १४६ | ३०.०० | वनेत्तर |
| | | हतगांव | ब्रम्हवांडी | १ | २०.०० | वनेत्तर |
| | | हतगांव | निवघा | ११०/१ | १५.०० | वनेत्तर |
| | | हतगांव | बामणी | ३ | १०.०० | वनेत्तर |
| | | हतगांव | कोहली | २५५ | २५.०० | वनेत्तर |
| एकूण क्षेत्र | | | | | १२५.०० | हे. |

४.० मुख्य वनसंरक्षक (प्रा) औरंगाबाद यांचे संदर्भिय पत्रान्वये एकूण ३९५.०० हे क्षेत्रापैकी पर्यायी वनेत्तर क्षेत्र खालीलप्रमाणे प्रकल्पाकरीता प्रस्तावीत करण्यांत येत असल्याचे कळविले आहे.

| अ. | प्रकल्पाचे नांव | तालुका | गावाचे नाव | सर्व्हे नंबर | क्षेत्र हे. | संवर्ग |
|--------------|---|--------|------------|--------------|-------------|-------------|
| १ | सांबरकुड मध्यम प्रकल्प, ता. अलिबाग, जि. रायगड | माहोर | माहोर | ८३ | २५.०० | संरक्षित वन |
| | | किन्वट | नागापूर | ७० ✓ | ३०.०० | संरक्षित वन |
| | | हदगांव | भानेगांव | ५६ ✓ | १५.०० | वनेत्तर |
| | | हदगांव | शिऊर | १२७ ✓ | २०.०० | संरक्षित वन |
| | | हदगांव | तरोडा | २४६, २४६ ✓ | १०.०० | वनेत्तर |
| | | हदगांव | महातळा | १४६ ✓ | ३०.०० | वनेत्तर |
| | | हदगांव | ब्रम्हवाडी | १ ✓ | २०.०० | वनेत्तर |
| | | हदगांव | निवघा | ११०/१ ✓ | १५.०० | वनेत्तर |
| | | हदगांव | बामणी | ३ | १०.०० | वनेत्तर |
| | | हदगांव | दिग्रस | १११ ✓ | १५.०० | संरक्षित वन |
| | | हदगांव | पिंपराळा | ९६ ✓ | १०.०० | संरक्षित वन |
| | | हदगांव | सरसम बू. | १२१ ✓ | ५०.०० | संरक्षित वन |
| | | हदगांव | कोहली | २५५ ✓ | २५.०० | वनेत्तर |
| एकूण क्षेत्र | | | | | २७५.०० हे. | |

| अ. क्र. | प्रकल्पाचे नांव | तालूका | गावाचे नाव | सर्वे नंबर | क्षेत्र हे | संवर्ग |
|--------------|--|---------------|------------|------------|------------|-----------|
| २ | चणेरा ल.पा.योजना, ता. रोहा, जि. रायगड | माहोर किन्नवट | रुई हातोळा | ११ | १०.०० | गोंदशत वन |
| | | | | ११ | ५०.०० | गोंदशत वन |
| एकुण क्षेत्र | | | | | ६०.०० हे. | |
| ३ | माकटी प्रकल्प, ल.पा.योजना, त रोहा, जि. रायगड | माहोर | सायफळ | ८४ | १०.०० | गोंदशत वन |
| | | माहोर | हिंमणी | ८४ | ५०.०० | गोंदशत वन |
| एकुण क्षेत्र | | | | | ६०.०० हे | |

५.० मुख्य वनसंरक्षक (प्रा) ठाणे यांचेकडील संदर्भिय पत्र क्र.२ अन्वये चणेरा, सांबरकुंड व माकटी या रायगड जिल्हायातील सिचना प्रकल्पाकरीता वन विभागाकडील नेमकी किती जमीनीची आवश्यकता आहे. याबाबतची माहिती खालील प्रमाणे सादर केली आहे.

| अ.क्र. | वनविभाग | प्रकल्पाचे नाव | हस्तांतरीत होणारे वनक्षेत्र हे |
|--------|---------|-------------------------|--------------------------------|
| १ | अलिबाग | सांबरकुंड मध्यम प्रकल्प | २२८.४०० |
| २ | रोहा | चणेरा ल.पा योजना | ४६.६४४७ |
| ३ | रोहा | माकटी ल.पा योजना | क्षेत्राची निश्चीती झाली नाही. |

मुख्य वनसंरक्षक (प्रा) ठाणे यांनी त्यांचे संदर्भिय पत्रानुसार उपवनसंरक्षक अलिबाग व रोहा यांचे पत्र सहपत्रीत केले आहे. त्यामध्ये सांबरकुंड व चणेरा प्रकल्पासाठी आवश्यक वन क्षेत्राचा सर्वे नंबर सह शिर्षशील देण्यांत आलेला आहेत. पत्र अवालोकनार्थ सोबत संलग्न आहे. माकटी प्रकल्पाकरीता वनक्षेत्र अद्याप निश्चीत व्हावयाचे आहे.

तरी उपरोक्त प्रमाणे अहवाल संदर्भिय शासन पत्राचे अनुषंगाने पुढील कार्यवाहीकरीता सादर करण्यांत येत आहे.

सहपत्र:- वरील प्रमाणे

अपर प्रधान मुख्य वनसंरक्षक, व केंद्रस्थ अधिकारी,
महाराष्ट्र राज्य, नागपूर

प्रतिलिपी:- मुख्य वनसंरक्षक, (प्रा) ठाणे/औरंगाबाद यांना माहितीस अग्रेषित.

प्रतिलिपी:- उपवनसंरक्षक, नांदेड/अलिबाग/रोहा वन विभाग यांना माहितीस अग्रेषित.

प्रतिलिपी:- अधिक्षक अभियंता, कोकण पाटबंधारे प्रकल्प ठाणे, यांना माहितीस अग्रेषित.

D:\RS\Aunangabad.doc

उत्तर कोकण पाटबंधारे प्रकल्प
२५

अधीक्षक अभियंता, कोकण पाटबंधारे प्रकल्प मंडळ, कळवा, (ठाणे)

महसूल व वन विभाग
मादाम कामा मार्ग, हुतात्मा राजगुरु चौक, मंत्रालय,
मुंबई- ४०० ०३२, दिनांक २५ जुलै २०१८

अधिसूचना

भारतीय वन अधिनियम, १९२७.

क्रमांक: एफएलडी-२७/२०१८/प्र.क्र.४६०/फ-३.--भारतीय वन अधिनियम १९२७ (१९२७ चा १६) च्या कलम ४ अन्वये प्रदान केलेल्या अधिकारांचा वापर करून, महाराष्ट्र शासन याद्वारे नांदेड जिल्ह्यातील हदगांव तालुक्यातील सोबतच्या अनुसूचीत विनिर्दिष्ट केलेली जमीन राखीव वन म्हणून स्थापित करण्याबाबत प्रस्तावीत असल्याचे घोषित करीत आहे.

अनुसूची
तालुका हदगांव, जिल्हा नांदेड

| अ. क्र. | गावाचे नांव | सर्व्हे नं. | गट नं. | एकूण क्षेत्र (हेक्टर) | चतुःसिमा | | | |
|---------|--------------------------------|-------------|--------|-----------------------|-----------------------------------|-----------------------------|---|---|
| | | | | | पूर्व | पश्चिम | उत्तर | दक्षिण |
| (१) | (२) | (३) | (४) | (५) | (६) | (७) | (८) | (९) |
| १ | बामणी तांडा | - | ३ | १०.०० | मालकी गट नं. २ व मौजे कारलेची शिव | गायरान गट नं. ३ भाग | गायरान गट नं. ३ भाग | गायरान गट नं. ३ भाग |
| २ | लोहा | १४ भाग | ८० भाग | ४०.०० | वन गट नं. ८० भाग | मालकी गट नं. ६३, ९२, ८५, ८६ | मालकी गट नं. ६४, ६५, ६७, ७३, ७४, ७५, ७६, ७७, ७८, ७९ | मालकी गट नं. ८२, ८१, ८५, १२१, १२२, १२३, १२४ |
| ३ | भानेगांव तांडा (जुने भानेगांव) | - | २/१ | १५.०० | गायरान गट नं. २/१ भाग | मौजे अंबाळाची शिव | गायरान गट नं. २/१ भाग | मौजे अंबाळाची शिव |
| | | | एकूण | ६५.०० | | | | |

२. उक्त जमिनीस किंवा त्यावर असलेल्या कोणत्याही व्यक्तीच्या कथित अधिकारांच्या बाबतीत चौकशी करण्याकरिता आणि त्या अधिकारांचे, स्वरूप व व्याप्ती निर्धारित करण्याकरिता याच कलमाच्या खंड (क) अन्वये वन जमाबंदी अधिकारी म्हणून वन जमाबंदी अधिकारी, औरंगाबाद यांची नियुक्ती करीत आहेत.

३. उक्त अधिनियमाच्या कलम १७ अन्वये महाराष्ट्र शासन याद्वारे कलमे ११, १२, १५ व १६ अन्वये वन जमाबंदी अधिकाऱ्याने दिलेल्या कोणत्याही आदेशांवर करण्यात आलेल्या अपिलांवर सुनावणी करण्याकरिता जिल्हाधिकारी, नांदेड यांची नियुक्ती करीत आहे.

महाराष्ट्राचे राज्यपाल यांच्या आदेशानुसार व नावाने,

वीरेन्द्र तिवारी,
मुख्य वनसंरक्षक (मंत्रालय)

206
69
१५

REVENUE AND FOREST DEPARTMENT
Madam Cama Marg, Hutatma Rajguru Chowk,
Mantralaya, Mumbai 400 032, dated 25th July, 2018.

NOTIFICATION

INDIAN FOREST ACT, 1927.

No. FLD-25/2018/C.R.460/F-3.--In exercise of the powers conferred by Section 4 of the Indian Forest Act, 1927 (XVI of 1927), the Government of Maharashtra is pleased to declare that it is proposed to constitute that land in the **Hadgaon Taluka of the Nanded District**, specified in the Schedule hereto annexed, **Reserved Forest:-**

Schedule

Taluka- Hadgaon, District- Nanded

| Sr. No. | Village | Survey No. | Gut. No. | Area (Hr.) | BOUNDRIES | | | |
|---------|--|--------------|----------|--------------|--|-------------------------------|---|---|
| | | | | | East | West | North | South |
| (1) | (2) | (3) | (4) | (5) | (6) | (7) | (8) | (9) |
| 1 | Bamni Tanda | - | 3 | 10.00 | Malki Gut. No. 2 & Village Boundary of Karla | Gairan Gut. No. 3 Pt. | Gairan Gut. No. 3 Pt. | Gairan Gut. No. 3 Pt. |
| 2 | Loha | 14 Pt. | 80 Pt. | 40.00 | Forest Gut. No. 80 Pt. | Malki Gut. No. 63, 92, 85, 86 | Malki Gut. No. 64, 65, 67, 73, 74, 75, 76, 77, 78, 79 | Malki Gut. No. 82, 81, 85, 121, 122, 123, 124 |
| 3 | Bhanegaon Tanda (Old Bhanegaon) | - | 2/1 | 15.00 | Gairan Gut. No. 2/1 Pt. | Village Boundary of Ambala | Gairan Gut. No. 2/1 Pt. | Village Boundary of Ambala |
| | | Total | | 65.00 | | | | |

2. **Forest Settlement Officer, Aurangabad** is hereby appointed, under clause (c) of the same section, to be Forest Settlement Officer to enquire into and determine the existence, nature and extent of any rights alleged to exist in favour of any person in or over this land.

3. Under section 17 of the said Act the Government of Maharashtra is also pleased to appoint the **Collector of Nanded District** to hear appeals from any orders passed by the said Forest Settlement Officer under sections 11, 12, 15 and 16 of the said Act.

By Order and in the Name of the Governor of Maharashtra,

VIRENDRA TIWARI,
Chief Conservator of Forests (Mantralaya),

२५

विभागीय आयुक्त यांजकडून

क्रमांक २०१७/मशाका/जमीन-१/प्र.क्र.६९/दिनांक १८.०४.२०१७

ज्याअर्थी भारतीय वन अधिनियम, १९२७ (१९२७ चा १६)

याच्या कलम ३ द्वारे प्रदान करण्यांत आलेल्या शक्तींचा वापर करून महाराष्ट्र शासनाने जी शासनाची मालमत्ता आहे किंवा जिच्यावर शासनाचा स्वामित्वाधिकार आहे किंवा जीचे संपुर्ण वनोपज किंवा त्याचा कोणताही भाग मिळण्यास शासन हक्कदार आहे अशा, या सोबतच्या अनुसूचीमध्ये अधिक विशेषकरण उल्लेखिलेल्या वन जमीन/पडीक जमीनी (यात यानंतर जीचा 'उक्त जमीन' असा निर्देश करण्यात आला आहे.) या राखीव वने म्हणून स्थापीत करण्याचे ठरविलेले

आहे:

त्याअर्थी आता, भारतीय वन अधिनियम १९२७ (१९२७ च्या १६) याची कलम ४ व १७ याद्वारे तसेच (मुंबई विभाग कमिशनर अधिनियम, १९५७ (१९५८ चा मुंबई ८) याच्या कलम ३ च्या पोट-कलम (४) द्वारे प्रदान केलेल्या अधिकारांचा वापर करून काढण्यांत आलेली) शासकीय अधिसूचना, महसूल व वन विभाग क्रमांक एफएलडी-१०८१-एफ-६ दिनांक २१ ऑक्टोबर, १९८१

याद्वारे प्रदान केलेल्या अधिकारांचा वापर करून, आयुक्त औरंगाबाद, याद्वारे.

क) असे घोषित करतात की, महाराष्ट्र शासनाने उक्त जमीन राखीव वने म्हणून स्थापित करण्याचे ठरविले आहे:

ख) यासोबतच्या अनुसूची अनुसार राखीव वनांची स्थिती व हद्दी विनिर्दिष्ट करीत आहेत, आणि

ग) राखीव वनाच्या हद्दीमध्ये समाविष्ट असलेल्या कोणत्याही जमिनीमध्ये अथवा जमिनीवर किंवा कोणत्याही वनोपजामध्ये अथवा त्यावर असलेल्या कोणत्याही व्यक्तीच्या कथित अधिकारांच्या बाबतीत चौकशी करण्याकरिता आणि त्या अधिकारांचे अस्तित्व, स्वरूप व व्याप्ती निर्धारित करण्याकरिता तसेच उक्त अधिनियमाच्या प्रकरण दोन मध्ये तरतुद केल्याप्रमाणे त्यानुसार कार्यवाही करण्याकरिता वन जमाबंदी अधिकारी म्हणून, विशेष उपजिल्हाधिकारी, मराठवाडा विभाग औरंगाबाद यांची नियुक्ती करीत आहेत.

घ) उक्त अधिनियमाची कलमे ११, १२, १५ व १६ यान्वये वन जमाबंदी अधिकाऱ्याने दिलेल्या कोणत्याही आदेशांवर करण्यात आलेल्या अपिलावर सुनावणी करण्याकरिता जिल्हाधिकारी, नांदेड यांची नियुक्ती करीत आहेत.

अनुसूची

गांव - मौजे शिऊर ता. हदगांव जि. नांदेड

सर्व्हे नं./ क्षेत्र चतुःसिमा
गट नं. हेक्टर

-/१२७ भाग २०.००

पूर्व

मालकी गट नं.१४७,
१२५ भाग, १२६ भाग.

पश्चिम

मालकी गट नं.
१३३,१२८.

उत्तर

गायान गट नं.
१२७ भाग.

दक्षिण

मौजे गौळची शीव.

व मालकी ग.नं.१३६.

एकूण - २०.००

मान्य केलेले सार्वजनिक हक्क : १) कच्चा रोड वापरात आहे. २) पाण्याची (चौकोणी) टाकी आहे. ३) फतेपुरी देव आहे. हे लोकांना वापरण्याचा हक्क अबाधीत ठेवला आहे .

औरंगाबाद २०१७.

विभागीय आयुक्त, औरंगाबाद

By Divisional Commissioner

No. 2017/R.B.Desk/Land-1/C.R.69/ dated 18.04.2017
Whereas *the Government of Maharashtra has, in exercise of the powers conferred by section 3 of the Indian Forest Act, 1927 (16 of 1927), decided to constitute *the forest-land/waste-land which is the property of Government, or over which the Government has proprietary rights, or to the whole or any part of the forest-produce of which the Government is entitled, more specifically mentioned. In the Schedule appended hereto (hereinafter referred to as "the said land"), to be a reserved forest;

Now, therefore, in exercise of the powers conferred by section 4 and 17 of the Indian Forests Act, 1927 (16 of 1927), read with the Government Notification, Revenue and Forests Department, No. FLD-1081/F-6, dated 21st October 1981 (issued in exercise of the powers conferred by sub-section (4) of section 3 of the Bombay Commissioners of divisions Act, 1957 (Bom. VIII of 1958), the Commissioner Aurangabad hereby;

(a) declares that the Government of Maharashtra has decided to constitute the said land as reserved forests;

(b) specifies the situation and limits of reserved forests as per the Schedule appended hereto; and

(c) appoints the Special Deputy Collector Marathawada Region, Aurangabad to be the Forest Settlement Officer to inquire into and determine the existence, nature and extent of any rights alleged to exist in favour of any person in or over any land comprised within the limits of the reserved forest, or in or over any forest produce, and to deal with the same as provided in Chapter II of the said Act;

(d) appoints the Collector, Nanded to hear appeals from any orders passed by the Forest Settlement Officer under sections 11, 12, 15 and 16 of the said Act.

SCHEDULE

Village: **Shiur** in Taluka : Hadgaon in District : Nanded

| Survey No. Area /Gat No. Hectares | Boundaries | | | |
|--------------------------------------|--|---------------------------|---|-----------------------------|
| | East | West | North | South |
| -/127 Pt. 20.00 | Malki Gat No. 147 Pt, 125 Pt, 126 Pt. | Malki Gat No. 133,128. | Gairan gat No. 127 Pt. & Malki Gut No.136. | Village Bounary of Gaul. |

Total - 20.00

Rights : Right to use- 1) Kacha road is in use. 2) Water Tank (Squar) is in existing. 3) Fatepuri deo is existing public right to use it is admitted.

Aurangabad, 2017.

Divisional Commissioner, Aurangabad

महसूल व वन विभाग

मादाम कामा मार्ग, हुतात्मा राजगुरु चौक, मंत्रालय,
मुंबई ४०० ०३२, दिनांक २५ जुलै, २०१८.

अधिसूचना

भारतीय वन अधिनियम, १९२७.

क्रमांक एफएलडी-२७/२०१८/प्र.क्र.४३५/फ-३.-- भारतीय वन अधिनियम १९२७ (१९२७ चा १६) च्या कलम ४ अन्वये प्रदान केलेल्या अधिकारांचा वापर करून, महाराष्ट्र शासन याद्वारे नांदेड जिल्ह्यातील नायगांव, हदगांव व बिलोली तालुक्यातील सोबतच्या अनुसूचीत विनिर्दिष्ट केलेली जमीन राखीव वन म्हणून स्थापित करण्याबाबत प्रस्तावीत असल्याचे घोषित करित आहे.

अनुसूची
जिल्हा- नांदेड

| अ.क्र. | तालुका | गावाचे नांव | सर्व्हे नं. | गट नं. | एकूण क्षेत्र (हेक्टर) | चतुःसिमा | | | |
|--------|--------|-------------|-------------|---------|-----------------------|--|--|---|---|
| | | | | | | पूर्व | पश्चिम | उत्तर | दक्षिण |
| (१) | (२) | (३) | (४) | (५) | (६) | (७) | (८) | (९) | (१०) |
| १ | नायगाव | कुंचेली | - | १२२ भाग | ३७.०० | मालकी गट नं. १०५ भाग, १०६ भाग, १२३ भाग, १०८ भाग, ११६ भाग | मालकी गट नं. १०५ भाग, १०६ भाग, १२३ भाग, व मौजे नरसीला जाणारा रस्ता | मौजे नरसीची शिव, व मालकी गट नं. १०६ भाग, १०५ भाग | गायरान गट नं. १२२ भाग, मालकी गट नं. ११६ भाग, १२३, १२९, १२८, १०६ भाग |
| | | | - | १०२ भाग | १५.०० | मौजे नरसीला जाणारा रस्ता व मालकी गट नं. १०४ भाग | मौजे कांडाळाची शिव | गायरान गट नं. १०२ भाग व मालकी गट नं. १०४ भाग | गायरान गट नं. १०२ भाग व मालकी गट नं. १२७, १३० |
| | | | एकूण | | ५२.०० | | | | |
| | | तळबीड | ११ भाग | ९ भाग | ४३.०० | मौजे देवगांवची शिव व मालकी गट नं. २८३ भाग | मालकी गट नं. ३११ भाग, २८३ भाग व रणसुगांवची शिव | मौजे निळेगव्हाणची शिव व गायरान गट नं. ९ भाग | मालकी गट नं. ११४, ११३, ११२, १११, ३११, ३१२, ३०९, २८६, २८५, २८३, २८२ |
| एकूण | | | ४३.०० | | | | | | |
| २ | हदगांव | अंबाळा | ४२ भाग | - | ३२.२३ | मालकी स. नं. ३८, ३९, ४०, ४१ भाग व गायरान स.नं. ४२ भाग व मौजे कावठ्याची शिव | मालकी स. नं. ४५, ४३ भाग व गायरान स.नं. ४२ भाग | नांदेड व हदगांव जाणारा डांबरी रस्ता व मालकी स. नं. ४३ भाग, ४१ व गायरान स.नं. ४२ भाग | गायरान स.नं. ४२ भाग व मौजे कावठ्याची शिव |
| | | | एकूण | | ३२.२३ | | | | |

| | | | | | | | | | |
|---|-----------|------------------|------------------|------------|--|---|---|--|---|
| | तरोडा | - | २४६ भाग | ४.५६ | मालकी गट नं. २४३, २४४, २४५, २६२ भाग | गायरान गट नं. २४७ भाग | मालकी गट नं. २६२ भाग व गायरान गट नं. २४६ भाग व मालकी गट नं. २५७, २५६ | गायरान गट नं. २४६ भाग | |
| | | - | २४७ भाग | ५.४४ | गायरान गट नं. २४६ भाग | मौजे सावरगांवची शिव व मौजे कसबे मनाठ्याची शिव | मालकी गट नं. २४९, २४८ | गायरान गट नं. २४७ भाग | |
| | | एकूण | | १०.०० | | | | | |
| | चिचगव्हाण | - | ११ | ६.३१ | मौजे बामणीची शिव | मालकी गट नं. १२ | मालकी गट नं. १०, ९ | मौजे खामगव्हाणची शिव | |
| | | | १३ | २.०० | मालकी गट नं. १० | गायरान गट नं. १३ | वन गट नं. १३ भाग | मालकी गट नं. १२ | |
| | | एकूण | | ८.३१ | | | | | |
| | दिग्रस | - | १११ भाग | १५.०० | मौजे चिकाळ्याची शिव | मालकी गट नं. १४२, १३१, १३० | मालकी गट नं. १०९, ११० | मालकी गट नं. ११२ व गायरान गट नं. १११ भाग | |
| | | एकूण | | १५.०० | | | | | |
| ३ | बिलोली | डोणगांव (खु.) | ४५ भाग | २८८ भाग | २०.०० | मालकी गट नं. २६५, २६६ चा कोपरा, २६७ भाग, २८७ व वन गट नं. २८८ भाग व मालकी गट नं. २५० भाग | मालकी गट नं. २५५ भाग, २५६ भाग व वन गट नं. २८८ भाग व मालकी गट नं. २५४ भाग, २५२ २४९ भाग व मौजे बिजुरची शिव | मालकी गट नं. २५६ भाग व वन गट नं. २८८ भाग व मालकी गट नं. २५१ | मालकी गट नं. २५५ भाग व वन गट नं. २८८ भाग व मालकी गट नं. २५० भाग, २४७, २४९ |
| | | | एकूण | | २०.०० | | | | |
| | | | डोणगांव (बु.) | - | ३२१ भाग | १०.०० | गायरान गट नं. ३२१ भाग व मालकी गट नं. ३२० चा कोपरा | मालकी गट नं. ३३८ व गायरान गट नं. ३२१ भाग | मालकी गट नं. ३४१, ३४०, ३३६, ३३८ भाग |
| | | एकूण | | १०.०० | | | | | |
| | | बिजूर | ४४ भाग | ५४ भाग | २५.०० | मालकी गट नं. ७५, ७४, ७३, ७२ | मालकी गट नं. ३८ भाग, ५२ भाग व वन गट | मौजे रामतिर्थची शिव व वन | वन गट नं. ५४ भाग व मालकी गट |
| | | | | | | | | | |

| | | | | | | | | |
|--|--|--|------------|--------|---|------------|------------------|--|
| | | | | | भाग, ७० भाग व वन गट नं. ५४ भाग | नं. ५४ भाग | गट नं. ५४ भाग | नं. ७०, ५२ भाग, ३८ भाग, ४३ भाग, २२ भाग, ३५ भाग |
| | | | एकूण | २५.०० | | | | |
| | | | एकूण एकंदर | २१५.५४ | | | | |

२. उक्त जमिनीस किंवा त्यावर असलेल्या कोणत्याही व्यक्तीच्या कथित अधिकारांच्या बाबतीत चौकशी करण्याकरिता आणि त्या अधिकारांचे, स्वरूप व व्याप्ती निर्धारित करण्याकरिता याच कलमाच्या खंड (क) अन्वये वन जमाबंदी अधिकारी म्हणून वन जमाबंदी अधिकारी, औरंगाबाद यांची नियुक्ती करित आहेत.

३. उक्त अधिनियमाच्या कलम १७ अन्वये महाराष्ट्र शासन याद्वारे कलमे ११, १२, १५ व १६ अन्वये वन जमाबंदी अधिकाऱ्याने दिलेल्या कोणत्याही आदेशांवर करण्यात आलेल्या अपिलांवर सुनावणी करण्याकरिता जिल्हाधिकारी, नांदेड यांची नियुक्ती करित आहे.

महाराष्ट्राचे राज्यपाल यांच्या आदेशानुसार व नावाने,

वीरेन्द्र तिवारी,
मुख्य वनसंरक्षक (मंत्रालय).

REVENUE AND FOREST DEPARTMENT
Madam Cama Marg, Hutatma Rajguru Chowk,
Mantralaya, Mumbai 400 032, Dated 25th July, 2018.

NOTIFICATION

INDIAN FOREST ACT, 1927.

No. FLD-25/2018/C.R.435/F-3.-- In exercise of the powers conferred by Section 4 of the Indian Forest Act, 1927 (XVI of 1927), the Government of Maharashtra is pleased to declare that it is proposed to constitute that land in the **Naigaon, Hadgaon & Biloli Taluka of the Nanded District**, specified in the Schedule hereto annexed, **Reserved Forest:-**

Schedule
District- Nanded

| Sr. No. | Taluka | Village | Survey No. | Gut. No. | Area (Hr.) | BOUNDARIES | | | |
|---------|---------|----------|--------------|----------|--------------|--|--|--|---|
| | | | | | | East | West | North | South |
| (1) | (2) | (3) | (4) | (5) | (6) | (7) | (8) | (9) | (10) |
| 1 | Naigaon | Kuncheli | - | 122 Pt. | 37.00 | Malki Gut. No. 105 Pt., 106 Pt., 123 Pt., 108 Pt., 116 Pt. | Malki Gut. No. 105 Pt., 106 Pt., 123 Pt., & Way going to Village Narsi | Village Boundary of Narsi & Malki Gut. No. 106 Pt., 105 Pt. | Gairan Gut. No. 122 Pt., Malki Gut. No. 116 Pt., 123, 129, 128, 106 Pt. |
| | | | - | 102 Pt. | 15.00 | Way going to Village Narsi & Malki Gut. No. 104 Pt. | Village Boundary of Kandala | Gairan Gut. No. 102 & Malki Gut. No. 104 Pt. | Gairan Gut. No. 102 Pt. & Malki Gut. No. 127, 130 |
| | | | Total | | 52.00 | | | | |
| | | Talbid | 11 Pt. | 9 Pt. | 43.00 | Village Boundary of Degaon & Malki Gut. No. 283 Pt. | Malki Gut. No. 311 Pt., 283 Pt. & Village Boundary of Ransugaon | Village Boundary of Nilegavhan & Gairan Malki Gut. No. 9 Pt. | Malki Gut. No. 114, 113, 112, 111, 311, 312, 309, 286, 285, 283, 282 |
| | | | Total | | 43.00 | | | | |
| 2 | Hadgaon | Ambala | 42 Pt. | - | 32.23 | Malki S. No. 38, 39, 40, 41 Pt. & Gairan S.No. 42 Pt. & Village Boundary of Kautha | Malki S. No. 45, 43 Pt. & Gairan S.No. 42 Pt. | Nanded to Hadgaon Tar Road & Malki S. No. 43 Pt., 41 & Gairan S.No. 42 Pt. | Gairan S.No. 42 Pt. & Village Boundary of Kautha |
| | | | Total | | 32.23 | | | | |
| | | Taroda | - | 246 Pt. | 4.56 | Malki Gut. No. 243, 244, 245, 262 Pt. | Gairan Gut. No. 247 Pt. | Malki Gut. No. 262 Pt. & Gairan Gut. | Gairan Gut. No. 246 Pt. |

| | | | | | | | | | |
|---|----------------------|--------|--------------|--------------|---|--|--|---|---|
| | | | | | | | No. 246 Pt. & Malki Gut. No. 257, 256 | | |
| | | - | 247 Pt. | 5.44 | Gairan Gut. No. 246 Pt. | Village Boundary of Sawargaon & Village Boundary of Kasabe Manatha | Malki Gut. No. 249, 248 | Gairan Gut. No. 247 Pt. | |
| | | | Total | 10.00 | | | | | |
| | Chinchagavhan | - | 11 | 6.31 | Village Boundary of Bamni | Malki Gut. No. 12 | Malki Gut. No. 10, 9 | Village Boundary of Khar... | |
| | | | 13 | 2.00 | Malki Gut. No. 10 | Gairan Gut. No. 13 | Forest Gut. No. 13 Pt. | Malki Gut. No. 12 | |
| | | | Total | 8.31 | | | | | |
| | Digras | - | 111 Pt. | 15.00 | Village Boundary of Chikala | Malki Gut. No. 142, 131, 130 | Malki Gut. No. 109, 110 | Malki Gut. No. 112, 111, 110 | |
| | | | Total | 15.00 | | | | | |
| 3 | Biloli | | 45 Pt. | 288 Pt. | 20.00 | Malki Gut. No. 265, corner of 266, 267 Pt., 287 & Forest Gut. No. 288 Pt. & Malki Gut. No. 250 Pt. | Malki Gut. No. 255 Pt., 256 Pt. & Forest Gut. No. 288 Pt. & Malki Gut. No. 254 Pt., 252 Pt., 249 Pt. & Village Boundary of Bijur | Malki Gut. No. 256 Pt. & Forest Gut. No. 288 Pt. & Malki Gut. No. 251 | Malki Gut. No. 255 Pt. & Forest Gut. No. 288 Pt. & Malki Gut. No. 250 Pt., 247, 248 |
| | | | Total | 20.00 | | | | | |
| | Dongaon (Bk.) | - | 321 Pt. | 10.00 | Gairan Gut. No. 321 Pt. & Corner Malki Gut. No. 320 | Malki Gut. No. 338 Gairan Gut. No. 321 Pt. | Malki Gut. No. 341, 340, 336, 338 Pt. | Gairan Gut. No. 321 Pt. | |
| | | | Total | 10.00 | | | | | |
| | Bijur | 44 Pt. | 54 Pt. | 25.00 | Malki Gut. No. 75, | Malki Gut. No. 38 | Village Boundary of | Forest Gut. No. 54 Pt. & | |

| | | | | | | | | | |
|--|--|--|--|--------------------|---------------|---|--------------------------------------|------------------------------------|---|
| | | | | | | 74, 73, 72 Pt., 70 Pt. & Forest Gut. No. 54 Pt. | Pt., 52 Pt. & Forest Gut. No. 54 Pt. | Ramtirtha & Forest Gut. No. 54 Pt. | Malki Gut. No. 70, 52 Pt., 38 Pt., 43 Pt., 22 Pt., 35 Pt. |
| | | | | Total | 25.00 | | | | |
| | | | | Grand Total | 215.54 | | | | |

2 **Forest Settlement Officer, Aurangabad** is hereby appointed, under clause (c) of the same section, to be Forest Settlement Officer to enquire into and determine the existence, nature and extent of any rights alleged to exist in favour of any person in or over this land.

3. Under section 17 of the said Act the Government of Maharashtra is also pleased to appoint the **Collector of Nanded District** to hear appeals from any orders passed by the said Forest Settlement Officer under sections 11, 12, 15 and 16 of the said Act.

By order and in the name of the Governor of Maharashtra,

VIRENDRA TIWARI,
Chief Conservator of Forests (Mantralaya).

विभागीय आयुक्त यांजकडून

क्रमांक २०१७/मशाका/जमीन-१/प्र.क्र.६८/दिनांक १८.०४.२०१७

ज्याअर्थी भारतीय वन अधिनियम, १९२७ (१९२७ चा १६)

याच्या कलम ३ द्वारे प्रदान करण्यांत आलेल्या शक्तींचा वापर करून महाराष्ट्र शासनाने जी शासनाची मालमत्ता आहे किंवा

जिच्यावर शासनाचा स्वामित्वाधिकार आहे किंवा जीचे संपुर्ण

वनोपज किंवा त्याचा कोणताही भाग मिळण्यास शासन

हक्कदार आहे अशा, या सोबतच्या अनुसूचीमध्ये अधिक

विशेषकरून उल्लेखिलेल्या वन जमीन/पडीक जमीनी (यात

यानंतर जीचा 'उक्त जमीन' असा निर्देश करण्यात आला

आहे.) या राखीव वने म्हणून स्थापीत करण्याचे ठरविलेले

आहे:

त्याअर्थी आता, भारतीय वन अधिनियम १९२७ (१९२७

च्या १६) याची कलम ४ व १७ याद्वारे तसेच (मुंबई विभाग

कमिशनर अधिनियम, १९५७ (१९५८ चा मुंबई ८) याच्या कलम ३

च्या पोट-कलम (४) द्वारे प्रदान केलेल्या अधिकारांचा वापर

करून काढण्यांत आलेली) शासकीय अधिसूचना, महसूल व वन

विभाग क्रमांक एफएलडी-१०८१-एफ-६ दिनांक २१ ऑक्टोबर,

१९८१ याद्वारे प्रदान केलेल्या अधिकारांचा वापर करून, आयुक्त औरंगाबाद, याद्वारे.

क) असे घोषित करतात की, महाराष्ट्र शासनाने उक्त

जमीन राखीव वने म्हणून स्थापित करण्याचे ठरविले आहे:

ख) यासोबतच्या अनुसूची अनुसार राखीव वनांची स्थिती व हद्दी विनिर्दिष्ट करित आहेत, आणि

ग) राखीव वनाच्या हद्दीमध्ये समाविष्ट असलेल्या कोणत्याही जमिनीमध्ये अथवा जमिनीवर किंवा कोणत्याही वनोपजामध्ये अथवा त्यावर असलेल्या कोणत्याही व्यक्तीच्या कथित अधिकारांच्या बाबतीत चौकशी करण्याकरिता आणि त्या अधिकारांचे अस्तित्व, स्वरूप व व्याप्ती निर्धारित करण्याकरिता तसेच उक्त अधिनियमाच्या प्रकरण दोन मध्ये तरतुद केल्याप्रमाणे त्यानुसार कार्यवाही करण्याकरिता वन जमाबंदी अधिकारी म्हणून, विशेष उपजिल्हाधिकारी, मराठवाडा विभाग औरंगाबाद यांची नियुक्ती करित आहेत.

घ) उक्त अधिनियमाची कलमे ११, १२, १५ व १६ यान्वये वन जमाबंदी अधिकाऱ्याने दिलेल्या कोणत्याही आदेशांवर करण्यात आलेल्या अपिलावर सुनावणी करण्याकरिता जिल्हाधिकारी, नांदेड यांची नियुक्ती करित आहेत.

अनुसूची

गांव - मौजे म्हाताळा ता. हदगांव जि. नांदेड

चतुःसिमा

सर्व्हे नं./ क्षेत्र

गट नं. हेक्टर

१४६ भाग/ ३०.००

—

| पूर्व | पश्चिम | उत्तर | दक्षिण |
|-------------------|------------------------------------|------------------|-----------------------------------|
| गायरान गट नं.१४७. | मौजे चक्री जहागीरची शीव. गट नं.१४९ | मौजे कोहळीची शीव | मालकी गट नं.१४८,१४५, १४३,१४२,१४१. |

एकूण - ३०.००

मान्य केलेले सार्वजनिक हक्क : मौजे चक्री ते निवघा जाणारा रस्ता लोकांना वापरण्याचा हक्क अबाधित ठेवण्यात आलेला आहे.

औरंगाबाद, २०१७.

विभागीय आयुक्त, औरंगाबाद

By Divisional Commissioner

No. 2017/R.B.Desk/Land-1/C.R.68/ dated 18.04.2017
Whereas *the Government of Maharashtra has, in exercise of the powers conferred by section 3 of the Indian Forest Act, 1927 (16 of 1927), decided to constitute *the forest-land/waste-land which is the property of Government, or over which the Government has proprietary rights, or to the whole or any part of the forest-produce of which the Government is entitled, more specifically mentioned. In the Schedule appended hereto (hereinafter referred to as "the said land"), to be a reserved forest;

Now, therefore, in exercise of the powers conferred by section 4 and 17 of the Indian Forests Act, 1927 (16 of 1927), read with the Government Notification, Revenue and Forests Department, No. FLD-1081/F-6, dated 21st October 1981 (issued in exercise of the powers conferred by sub-section (4) of section 3 of the Bombay Commissioners of divisions Act, 1957 (Bom. VIII of 1958), the Commissioner Aurangabad hereby;

(a) declares that the Government of Maharashtra has decided to constitute the said land as reserved forests;

(b) specifies the situation and limits of reserved forests as per the Schedule appended hereto; and

(c) appoints the Special Deputy Collector Marathawada Region, Aurangabad to be the Forest Settlement Officer to inquire into and determine the existence, nature and extent of any rights alleged to exist in favour of any person in or over any land comprised within the limits of the reserved forest, or in or over any forest produce, and to deal with the same as provided in Chapter II of the said Act;

(d) appoints the Collector, Nanded to hear appeals from any orders passed by the Forest Settlement Officer under sections 11, 12, 15 and 16 of the said Act.

SCHEDULE

Village: **Mhatala** in Taluka : Hadgaon in District : Nanded

| Survey No. Area /Gat No. Hectares | Boundaries | | | |
|--------------------------------------|---------------------|---|----------------------------|------------------------------------|
| 146 Pt./ 30.00 | East | West | North | South |
| - | Gairan Gut No. 147. | Village Boundary of Chakri Jahagir, Malki Gut No 141. | Village Boundary of Kohli. | Malki Gut No. 148,145,142,143,141. |
| Total - 30.00 | | | | |

Rights : Right to use- Chakri to Nivgha track is in use for public right is admitted.

Aurangabad, 2017.

Divisional Commissioner, Aurangabad

२७

विभागीय आयुक्त यांजकडून

क्रमांक २०१७/मशाका/जमीन-१/प्र.क्र.५१ दिनांक १८-४-२०१७
ज्याअर्थी भारतीय वन अधिनियम, १९२७ (१९२७ चा १६) याच्या
कलम ३ द्वारे प्रदान करण्यांत आलेल्या शक्तींचा वापर करून
महाराष्ट्र शासनाने जी शासनाची मालमत्ता आहे किंवा जिच्यावर
शासनाचा स्वामित्वाधिकार आहे किंवा जीचे संपुर्ण वनोपज किंवा
त्याचा कोणताही भाग मिळण्यास शासन हक्कदार आहे अशा, या
सोबतच्या अनुसूचीमध्ये अधिक विशेषकरून उल्लेखिलेल्या वन
जमीन/पडीक जमीनी (यात यानंतर जीचा 'उक्त जमीन' असा
निर्देश करण्यात आला आहे.) या राखीव वने म्हणून स्थापीत

करण्याचे ठरविलेले आहे:

त्याअर्थी आता, भारतीय वन अधिनियम १९२७ (१९२७ च्या
१६) याची कलम ४ व १७ याद्वारे तसेच (मुंबई विभाग कमिशनर
अधिनियम, १९५७ (१९५८ चा मुंबई ८) याच्या कलम ३ च्या पोट-कलम
(४) द्वारे प्रदान केलेल्या अधिकारांचा वापर करून काढण्यांत आलेली
शासकीय अधिसूचना, महसूल व वन विभाग क्रमांक एफएलडी-१०८१-
एफ-६ दिनांक २१ ऑक्टोबर, १९८१ याद्वारे प्रदान केलेल्या अधिकारांचा

वापर करून, आयुक्त औरंगाबाद, याद्वारे.

क) असे घोषित करतात की, महाराष्ट्र शासनाने उक्त
जमीन राखीव वने म्हणून स्थापित करण्याचे ठरविले आहे:

ख) यासोबतच्या अनुसूची अनुसार राखीव वनांची स्थिती
व हद्दी विनिर्दिष्ट करित आहेत, आणि

ग) राखीव वनाच्या हद्दीमध्ये समाविष्ट असलेल्या
कोणत्याही जमिनीमध्ये अथवा जमिनीवर किंवा कोणत्याही
वनोपजामध्ये अथवा त्यावर असलेल्या कोणत्याही व्यक्तीच्या कथित
अधिकारांच्या बाबतीत चौकशी करण्याकरिता आणि त्या अधिकारांचे
अस्तित्व, स्वरूप व व्याप्ती निर्धारित करण्याकरिता तसेच उक्त
अधिनियमाच्या प्रकरण दोन मध्ये तरतुद केल्याप्रमाणे त्यानुसार
कार्यवाही करण्याकरिता वन जमाबंदी अधिकारी म्हणून, विशेष
उपजिल्हाधिकारी, मराठवाडा विभाग औरंगाबाद यांची नियुक्ती
करीत आहेत.

घ) उक्त अधिनियमाची कलमे ११, १२, १५ व १६
यान्वये वन जमाबंदी अधिकाऱ्याने दिलेल्या कोणत्याही आदेशांवर
करण्यात आलेल्या अपिलावर सुनावणी करण्याकरिता जिल्हाधिकारी,
नांदेड यांची नियुक्ती करित आहेत.

अनुसूची

गांव - मौजे ब्रम्हवाडी ता. हदगांव जि. नांदेड

चतुःसिमा

सर्व्हे नं./ क्षेत्र

गट नं. हेक्टर

-/१ भाग २०.००

(गायरान)

पूर्व

मालकी गट नं.२ व

गायरान गट नं.१ भाग

व ब्रम्हवाडी गावठाणाचा कोपरा.

पश्चिम

मौजे शिवपुरीची शीव.

उत्तर

मौजे शिवपुरीची शीव.

दक्षिण

मालकी गट नं.३१,

३०,२९,२६.

एकूण - २०.००

मान्य केलेले सार्वजनिक हक्क : ब्रम्हवाडीस जाणारा कच्चा रोड वापरात आहे. तो लोकांना वापरण्याचा हक्क अबाधीत ठेवला आहे .
औरंगाबाद २०१८.

विभागीय आयुक्त, औरंगाबाद

81

194

औरंगाबाद विभाग महाराष्ट्र शासन राजपत्र, गुरुवार ते बुधवार, जुलै ५-११, २०१८ : आषाढ १४-२०, शके १९४० १०४३

By Divisional Commissioner

No. 2017/RBD/Lnd-1/CR-51/ dated 18-4-2017
Whereas *the Government of Maharashtra has, in exercise of the powers conferred by section 3 of the Indian Forest Act, 1927 (16 of 1927), decided to constitute *the forest-land/waste-land which is the property of Government, or over which the Government has proprietary rights, or to the whole or any part of the forest-produce of which the Government is entitled, more specifically mentioned. In the Schedule appended hereto (hereinafter referred to as "the said land"), to be a reserved forest;

Now, therefore, in exercise of the powers conferred by section 4 and 17 of the Indian Forests Act, 1927 (16 of 1927), read with the Government Notification, Revenue and Forests Department, No. FLD-1081/F-6, dated 21st October 1981 (issued in exercise of the powers conferred by sub-section (4) of section 3 of the Bombay Commissioners of divisions Act, 1957 (Bom. VIII of 1958), the Commissioner

Aurangabad hereby;

(a) declares that the Government of Maharashtra has decided to constitute the said land as reserved forests;

(b) specifies the situation and limits of reserved forests as per the Schedule appended hereto; and

(c) appoints the Special Deputy Collector Marathwada Region, Aurangabad to be the Forest Settlement Officer to inquire into and determine the existence, nature and extent of any rights alleged to exist in favour of any person in or over any land comprised within the limits of the reserved forest, or in or over any forest produce, and to deal with the same as provided in Chapter II of the said Act;

(d) appoints the Collector, Nanded to hear appeals from any orders passed by the Forest Settlement Officer under sections 11, 12, 15 and 16 of the said Act.

SCHEDULE

Village: Bramhawadi in Taluka : Hadgaon in District : Nanded

Boundaries

Survey No. Area
/Gat No. Hectares

| -/1 Pt. | 20.00 | East | West | North | South |
|----------|-------|--|-------------------------------|-------------------------------|-----------------------------|
| (Gairan) | | Malki Gat No. 2 & Gairan Malki Gat No.1 Pt. & corner of Bramhawadi Gaothan . | Village Boundary of Shivpuri. | Village Boundary of Shivpuri. | Malki Gat No. 31, 30,29,26. |

Total - 20.00

Public Rights admitted. - Bramhawadi Kacha Road is in use, public right to use it is admitted.
Aurangabad, 2018.

Divisional Commissioner, Aurangabad

२१

विभागीय आयुक्त यांजकडून

क्रमांक २०१७/मशाका/जमीन-१/प्र.क्र.६१/दिनांक
१८.०४.२०१७ ज्याअर्थी भारतीय वन अधिनियम, १९२७
(१९२७ चा १६) याच्या कलम ३ द्वारे प्रदान करण्यांत आलेल्या
शक्तींचा वापर करून महाराष्ट्र शासनाने जी शासनाची
मालमत्ता आहे किंवा जिच्यावर शासनाचा स्वामित्वाधिकार आहे
किंवा जीचे संपुर्ण वनोपज किंवा त्याचा कोणताही भाग
मिळण्यास शासन हक्कदार आहे अशा, या सोबतच्या
अनुसूचीमध्ये अधिक विशेषकरून उल्लेखिलेल्या वन जमीन/
पडीक जमीनी (यात यानंतर जीचा 'उक्त जमीन' असा
निर्देश करण्यात आला आहे.) या राखीव वने म्हणून स्थापीत

करण्याचे ठरविलेले आहे:

त्याअर्थी आता, भारतीय वन अधिनियम १९२७ (१९२७
च्या १६) याची कलम ४ व १७ याद्वारे तसेच (मुंबई विभाग
कमिशनर अधिनियम, १९५७ (१९५८ चा मुंबई ८) याच्या कलम ३
च्या पोट-कलम (४) द्वारे प्रदान केलेल्या अधिकारांचा वापर
करून काढण्यांत आलेली) शासकीय अधिसूचना, महसूल व वन
विभाग क्रमांक एफएलडी-१०८१-एफ-६ दिनांक २१ ऑक्टोबर,

१९८१ याद्वारे प्रदान केलेल्या अधिकारांचा वापर करून, आयुक्त
औरंगाबाद, याद्वारे.

क) असे घोषित करतात की, महाराष्ट्र शासनाने उक्त
जमीन राखीव वने म्हणून स्थापित करण्याचे ठरविले आहे:

ख) यासोबतच्या अनुसूची अनुसार राखीव वनांची स्थिती
व हद्दी विनिर्दिष्ट करित आहेत, आणि

ग) राखीव वनाच्या हद्दीमध्ये समाविष्ट असलेल्या
कोणत्याही जमिनीमध्ये अथवा जमिनीवर किंवा कोणत्याही
वनोपजामध्ये अथवा त्यावर असलेल्या कोणत्याही व्यक्तीच्या कथित
अधिकारांच्या बाबतीत चौकशी करण्याकरिता आणि त्या अधिकारांचे
अस्तित्व, स्वरूप व व्याप्ती निर्धारित करण्याकरिता तसेच उक्त
अधिनियमाच्या प्रकरण दोन मध्ये तरतुद केल्याप्रमाणे त्यानुसार
कार्यवाही करण्याकरिता वन जमाबंदी अधिकारी म्हणून, विशेष
उपजिल्हाधिकारी, मराठवाडा विभाग औरंगाबाद यांची नियुक्ती
करीत आहेत.

घ) उक्त अधिनियमाची कलमे ११, १२, १५ व १६
यान्वये वन जमाबंदी अधिकाऱ्याने दिलेल्या कोणत्याही आदेशांवर
करण्यात आलेल्या अपिलावर सुनावणी करण्याकरिता जिल्हाधिकारी,
नांदेड यांची नियुक्ती करित आहेत.

अनुसूची

गांव - मोजे निवघा ता. हदगांव जि. नांदेड

चतुःसिमा

सर्व्हे नं./ क्षेत्र

गट नं. हेक्टर

११०/१ भाग/ १५.००

-

पूर्व

गायरान गट नं.

११०/१ भाग

पश्चिम

मालकी गट नं.१०५,

१०६,१०८,१०९.

उत्तर

गायरान गट नं.

११०/१ भाग,

दक्षिण

गायरान गट नं.

११०/१ भाग.

एकूण - १५.००

मान्य केलेले सार्वजनिक हक्क : निरंक.

औरंगाबाद, २०१७.

विभागीय आयुक्त, औरंगाबाद

83

192

By Divisional Commissioner

No. 2017/R.B.Desk/Land-1/C.R.61/ dated 18.04.2017
Whereas *the Government of Maharashtra has, in exercise of the powers conferred by section 3 of the Indian Forest Act, 1927 (16 of 1927), decided to constitute *the forest-land/waste-land which is the property of Government, or over which the Government has proprietary rights, or to the whole or any part of the forest-produce of which the Government is entitled, more specifically mentioned. In the Schedule appended hereto (hereinafter referred to as "the said land"), to be a reserved forest;

Now, therefore, in exercise of the powers conferred by section 4 and 17 of the Indian Forests Act, 1927 (16 of 1927), read with the Government Notification, Revenue and Forests Department, No. FLD-1081/F-6, dated 21st October 1981 (issued in exercise of the powers conferred by sub-section (4) of section 3 of the Bombay Commissioners of divisions Act, 1957 (Bom. VIII of 1958), the Commissioner Aurangabad hereby;

(a) declares that the Government of Maharashtra has decided to constitute the said land as reserved forests;

(b) specifies the situation and limits of reserved forests as per the Schedule appended hereto; and

(c) appoints the Special Deputy Collector Marathawada Region, Aurangabad to be the Forest Settlement Officer to inquire into and determine the existence, nature and extent of any rights alleged to exist in favour of any person in or over any land comprised within the limits of the reserved forest, or in or over any forest produce, and to deal with the same as provided in Chapter II of the said Act;

(d) appoints the Collector, Nanded to hear appeals from any orders passed by the Forest Settlement Officer under sections 11, 12, 15 and 16 of the said Act.

SCHEDULE

Village: Nivgha in Taluka : Hadgaon in District : Nanded

| Survey No. Area /Gat No. Hectares | Boundaries | | | |
|--------------------------------------|------------------------------|------------------------------------|------------------------------|------------------------------|
| | East | West | North | South |
| 110/1 Pt./ 15.00 | Gairan Gut. No. 110/1 Pt. | Malki Gut .No.105, 106,108,109. | Gairan Gut. No. 110/1 Pt. | Gairan Gut. No. 110/1 Pt. |
| Total - 15.00 | | | | |

Rights :. Right to use- Nil.
Aurangabad, 2017.

Divisional Commissioner, Aurangabad

महसूल व वन विभाग.

मादाम कामा मार्ग, हुतात्मा राजगुरु चौक, मंत्रालय,
मुंबई- ४०० ०३२, दिनांक २९ मार्च, २०२२.

अधिसूचना

भारतीय वन अधिनियम, १९२७.

क्रमांक एफएलडी-२७/२०२२/प्र.क्र.३४/फ-३.-भारतीय वन अधिनियम, १९२७ (१९२७ चा १६) च्या कलम ४ अन्वये प्रदान केलेल्या अधिकारांचा वापर करून, महाराष्ट्र शासन याद्वारे नांदेड जिल्ह्यातील हदगांव, उमरी व नायगांव तालुक्यातील सोबतच्या अनुसूचित विनिर्दिष्ट केलेली जमीन राखीव वन म्हणून स्थापित करण्याबाबत प्रस्तावीत असल्याचे घोषित करित आहे.

अनुसूची

जिल्हा- नांदेड

| अ. क्र. | तालुका | गावाचे नाव | सर्व्हे नं./ गट नं. | एकूण क्षेत्र (हे.) | चतुःसिमा | | | |
|---------|---------|------------|---------------------|--------------------|--|---|--|---|
| | | | | | पूर्व | पश्चिम | उत्तर | दक्षिण |
| (१) | (२) | (३) | (४) | (५) | (६) | (७) | (८) | (९) |
| १ | हदगांव | पिंपराळा | १६ भाग/ ९६ भाग | १०.०० | मालकी गट नं. ८१, ८२, ७३ | गट नं. ९६ भाग | गट नं. ९६ भाग | गट नं. ९६ भाग, ७२ भाग, ८३ भाग |
| २ | उमरी | बिनताळ | १५६ भाग/ ३०२ भाग | ३०.०० | मालकी गट नं. ३०३, ३०४, ३२४ भाग, ३३२ भाग | मालकी गट नं. २९६, २९५ भाग, २६७ भाग, २६८ भाग | गायारान गट नं. ३०२ व मालकी गट नं. ३०० भाग | मालकी गट नं. २९५, २६८ भाग, २६७ भाग, २६६, ३३३, ३३२ भाग, ३२४ भाग |
| ३ | नायगांव | निळेगव्हाण | १५/६९ | १४.९७ | मौजे कृष्णुरची शीव | मालकी गट नं. ३६ भाग, ५६, ५९ भाग, ६८ | मालकी गट नं. ३३ भाग, ३४, ३६ भाग, ३७, ३८ | वन गट नं. ७० भाग |
| | | | एकूण | ५४.९७ | | | | |

२. उक्त जमीनीस किंवा त्यावर असलेल्या कोणत्याही व्यक्तीच्या कथित अधिकारांच्या बाबतीत चौकशी करण्याकरिता आणि त्या अधिकारांचे, स्वरूप व व्याप्ती निर्धारित करण्याकरिता याच कलमाच्या खंड (क) अन्वये वन जमाबंदी अधिकारी, औरंगाबाद यांची वन जमाबंदी अधिकारी म्हणून नियुक्ती करित आहेत.

३. उक्त अधिनियमाच्या कलम १७ अन्वये महाराष्ट्र शासन याद्वारे कलमे ११, १२, १५ व १६ अन्वये वन जमाबंदी अधिकाऱ्याने दिलेल्या कोणत्याही आदेशांवर करण्यात आलेल्या अपिलांवर सुनावणी करण्याकरिता जिल्हाधिकारी, नांदेड यांची नियुक्ती करित आहे.

महाराष्ट्राचे राज्यपाल यांच्या आदेशानुसार व नावाने,

डॉ. रविकिरण गोवेकर,
मुख्य वनसंरक्षक (मंत्रालय).

REVENUE AND FOREST DEPARTMENT

Madam Cama Marg, Hutatma Rajguru Chowk,
Mantralaya, Mumbai 400 032, Dated 29th March, 2022.

NOTIFICATION

No. FLD-27/2022/C.R.34/F-3.- In exercise of the powers conferred by section 4 of the Indian Forest Act, 1927 (XVI of 1927), the Government of Maharashtra is pleased to declare that it is proposed to constitute the land in the **Hadgaon, Umri & Naigaon Taluka of the Nanded District**, specified in the schedule hereto annexed as a **Reserved Forest** :-

Schedule
District- Nanded

| Sr. No. | Taluka | Village | Sur. No./ Gut. No. | Area (Ha.) | BOUNDARIES | | | |
|---------|---------|------------|--------------------|--------------|---|---|--|--|
| | | | | | East | West | North | South |
| (1) | (2) | (3) | (4) | (5) | (6) | (7) | (8) | (9) |
| 1 | Hadgaon | Pimprala | 16 Pt./96 Pt. | 10.00 | Malki Gut. No. 81, 82, 73 | Gut. No. 96 Pt. | Gut. No. 96 Pt. | Gut. No. 96 Pt., 72 Pt., 83 Pt. |
| 2 | Umri | Bintal | 156 Pt./ 302 Pt. | 30.00 | Malki Gut. No. 303, 304, 324 Pt., 332 Pt. | Malki Gut. No. 296, 295 Pt., 267 Pt., 268 Pt. | Gairan Gut. No. 302 & Malki Gut. No. 300 Pt. | Malki Gut. No. 295, 268 Pt., 267 Pt., 266, 333, 332 Pt., 324 Pt. |
| 3 | Naigaon | Nilegavhan | 15/ 69 | 14.97 | V.B. of Krushnur | Malki Gut. No. 36 Pt., 56, 59 Pt., 68 | Malki Gut. No. 33 Pt., 34, 36 Pt., 37, 38 | Forest Gut. No. 70 Pt. |
| | | | Total | 54.97 | | | | |

2. **Forest Settlement Officer of Aurangabad** is hereby appointed, under clause (c) of the same section, to be the Forest Settlement Officer to enquire into and determine the existence, nature and extent of any rights alleged to exist in favour of any person in or over this land.

3. Under section 17 of the said Act, the Government of Maharashtra is also pleased to appoint the **Collector of Nanded District** to hear appeals from any orders passed by the said Forest Settlement Officer under sections 11, 12, 15 and 16 of the said Act.

By order and in the name of the Governor of Maharashtra,

DR. RAVIKIRAN GOVEKAR,
Chief Conservator of Forest (Mantralaya).

७७० महाराष्ट्र शासन राजपत्र, गुरुवार ते बुधवार, ऑगस्ट/सप्टेंबर २९-४, २०१९ : भाद्रपद ७-१३ शके १९४१ भाग १ - पुरवणी

१२

विभागीय आयुक्त यांजकडून

अधिसूचना

भारतीय वन अधिनियम, १९२७.

क्रमांक एफएलडी-२७/२०१७/प्र.क्र.२१७/फ-३.दिनांक ३१-०३-२०१७
- भारतीय वन अधिनियम, १९२७ (१९२७ चा १६) याच्या कलम २०, पोट
कलम (१), उप कलम (ग) तसेच मुंबई विभागीय आयुक्त अधिनियम, १९५७,

१९२७ (मुंबई १९५८ चा आठवा) याच्या कलम ३ पोट कलम (४)
अंतर्गत निर्गमित करण्यात आलेल्या शासन अधिसूचना, महसूल व वन
विभाग क्रमांक एफएलडी-१०८०/फ-६ दिनांक २१ ऑक्टोबर १९८९ द्वारे
प्रदान करण्यात आलेल्या शक्तीचा वापर करून, विभागीय आयुक्त
औरंगाबाद हे अधिसूचना क्रमांक-२००५/मशाका/जमीन-२/प्र.क्र.३४/कावि
दिनांक ३१-१२-२००५ महाराष्ट्र शासन राजपत्र दिनांक ०५.०८.२०१०
च्या अनुषंगाने यासोबतच्या अनुसूची अनुसार जिल्हा नांदेड तालुका
हदगांव मधील जमिनीस या अधिसूचना शासकीय राजपत्रात प्रसिध्द
झाल्याच्या दिनांकापासून राखीव वने म्हणून घोषित करित आहेत.

अनुसूची

तालुका - हदगांव जिल्हा - नांदेड

| अ. क्र. | गावाचे नाव | गट क्र./ सर्व्हे क्र. | क्षेत्र (हेक्टर) | चतु. सिमा | | | |
|---------|------------|--------------------------|---------------------|--|--|---|--|
| | | | | पुर्व | पश्चिम | उत्तर | दक्षिण |
| १ | २ | ३ | ४ | ५ | ६ | ७ | ८ |
| १ | कोहळी | २५५/९ भाग/११२ भाग | ५३.०० | गायराण गट नं. २५५/ ९ भाग, मालकी गट नं. २३४, २५१, २५२, २५३, २५४, २६४, २५६, २५७. | गायराण गट नं. २५५/९ भाग, मालकी गट नं. ३६३, ३७३, २५८, २५६, २५७, २६२. | मालकी गट नं. ३९९, ३८९, ३८०, गायराण गट नं. २५५/९ भाग, मालकी गट नं. ३७५ चा कोपरा, ३६४, ३६३, ३६२, २६५, २६९, २६०, २९४, २९५, २९६, २९७. | मौजे निवघाची शीव व गायराण गट नं. २५५/ ९ भाग. |

मान्य केलेले सार्वजनिक हक्क :- गट नं./सर्वे नं. ११२ भाग/ २५५/९ भाग मधुन निवघा ते कोहळी व निवघा-कोहळी-तळणी हे दोन्ही कच्चे रस्ते.
वरील दोनही रस्त्याचे क्षेत्र सोडून उर्वरीत क्षेत्र ताब्यात आहे.

महाराष्ट्राचे राज्यपाल यांच्या आदेशानुसार व नावाने,
विभागीय आयुक्त, औरंगाबाद विभाग.

By Divisional Commissioner, Aurangabad

NOTIFICATION

Indian Forest Act, 1927. No.FLD-27/2017/
C.R.217/F-3.Dt.31-03-2017-In exercise of powers
conferred by clause (c) of sub-section (1) of
section 20 of the Indian Forest Act, 1927 (16
of 1927), Read with the Government
Notification, Revenue and Forest Department,
No. FLD-1080/F-6, dated the 21 October,
1981, issued in exercise of the powers conferred

by Sub-section (4) of section 3 of the Bombay
Commissioners of Divisions Act, 1957 (Bom. VIII
of 1958), the Commissioner of Aurangabad, with
respect to the Government Notification No.2005/
RB-Desk/LND-2/CR-34/WS dated 31.12.2005 in
the Government of Maharashtra Gazette dated 05-
08-2010 hereby declares that the land in the
Hadgaon taluka of the **Nanded** District, specified
in the Schedule hereto annexed, to be the reserved
forest from the date of publication of this
notification in the *official Gazette*.

87

188

औरंगाबाद विभाग महाराष्ट्र शासन राजपत्र, गुरुवार ते बुधवार, ऑगस्ट/सप्टेंबर २९-४, २०१९ : भाद्रपद ७-१३ शके १९४१ ७७१

SCHEDULE

Taluka - Hadgaon, District Nanded

| Sr. No. | Village | Gut No/ Survey No. | Area (Ha) | Boundaries | | | |
|---------|---------|--------------------|-----------|--|--|---|---|
| | | | | East | West | North | South |
| 1 | 2 | 3 | 4 | 5 | 6 | 7 | 8 |
| 1 | Kohli | 255/9 pt/ 112 pt | 53.00 | Gairan Gut No. 255/9 part, Malki Gut.No. 234,251,252, 253, 254, 264,256,257. | Gairan Gut No. 255/9 part, , Malki Gut.No. 363,373, 258, 256, 257,262. | Malki Gut No.391, 381, 380, Gairan Gut.No.225 Part, Malki Gut No. 375s corner, 364,363,362,265, 261,260,214,215,216, 217. | Village boundary of Niwgha & Gairan Gut No. 255/9 part. |

Public Rights Admitted :- In Survey No. 112 Part, Gut No. 255/9 Pt. Nivgha to Kohli and Nivgha-Kohli-Talni these two kaccha road. Area of these two roads excluded from above possession area.

By order and in the name of Governor of Maharashtra,

Divisional Commissioner, Aurangabad.

१३

विभागीय आयुक्त यांजकडून
अधिसूचना

भारतीय वन अधिनियम, १९२७.

क्रमांक एफएलडी-२७/२०१७/प्र.क्र.२१७/फ-३.दिनांक ३१-०३-२०१७ - भारतीय वन अधिनियम, १९२७ (१९२७ चा १६) याच्या कलम २०, पोट कलम (१), उप कलम (ग) तसेच मुंबई विभागीय आयुक्त अधिनियम, १९५७, १९२७ (मुंबई १९५८ चा आठवा) याच्या

कलम ३ पोट कलम (४) अंतर्गत निर्गमित करण्यात आलेल्या शासन अधिसूचना, महसूल व वन विभाग क्रमांक एफएलडी-१०८०/फ-६ दिनांक २१ ऑक्टोबर १९८१ व्दारे प्रदान करण्यात आलेल्या शक्तीचा वापर करून, विभागीय आयुक्त औरंगाबाद हे अधिसूचना क्रमांक-२००५/मशाका/जमीन-२/प्र.क्र./कावि ४३३५ दिनांक ३१.१२.२००५ महाराष्ट्र शासन राजपत्र दिनांक ०५.०८.२०१० च्या अनुषंगाने यासोबतच्या अनुसूची अनुसार जिल्हा नांदेड तालुका हदगांव मधील जमिनीस या अधिसूचना शासकीय राजपत्रात प्रसिध्द झाल्याच्या दिनांकापासून राखीव वने म्हणून घोषित करित आहेत.

अनुसूची

तालुका, हदगांव जिल्हा नांदेड

| अ. क्र. | गावाचे नाव | गट क्र./सर्व्हे क्र. | क्षेत्र (हेक्टर) | चतु. सिमा | | | |
|---------|------------|----------------------|------------------|--|---|--|--|
| | | | | पुर्व | पश्चिम | उत्तर | दक्षिण |
| १ | २ | ३ | ४ | ५ | ६ | ७ | ८ |
| १ | पळसा | ३०० भाग/- | २५.०० | गायरान ग.नं. २९४ भाग व पळसा ते हदगांव डांबरी रस्ता | मालकी गट नं. ३०१ भाग व गायरान गट नं.३०० भाग | गायरान गट नं. ३०० भाग | मालकी गट नं. ३, ४, ६, ७ व पळसा ते हदगांव डांबरी रस्ता. |
| | | २८८ भाग/- | २५.०० | वन गट नं. २८८ भाग, मालकी गट नं.२८७. | मालकी गट नं. ९, १० व पळसा ते हदगांव डांबरी रस्ता. | पळसा ते हदगांव डांबरी रस्ता व गट नं. २९१, २९०, २८९, २८६, २८५ | गायरान गट नं. ११. |
| | | एकुण | ५०.०० | | | | |

मान्य केलेले सार्वजनिक हक्क :- ग.नं. ३०० भाग (गट नं.३०० अ) मध्ये (१) विरोबा मंदिर व त्याचा परिसर (२८२४०) मीटर त्यामध्ये नवरा नवरी मंदिर समाविष्ट आहे. (२) म्हायंबा मंदिर व त्याचा परिसर (२०२३०) मीटर तसेच (३) पाण्याची टाकी (८.५० = ८.५०) मीटर आढळून आले, त्यांचे क्षेत्र सोडून क्षेत्र ताब्यात घेतले आहे, त्याच प्रमाणे मंदिरास जाण्यास वहिवाटीचा रस्ता व मंदिराकडे दर्शनासाठी जाण्यास स्मशानभूमीच्या बाजूने जाणारा रस्ता.

महाराष्ट्राचे राज्यपाल यांच्या आदेशानुसार व नावाने
विभागीय आयुक्त, औरंगाबाद विभाग.

विभागीय आयुक्त यांजकडून

क्रमांक २०१६/मशाका/जमीन-१/प्र.क्र.१०३/दिनांक १४.०९.२०१६ ज्याअर्थी भारतीय वन अधिनियम, १९२७ (१९२७ चा १६) यांच्या कलम ३ द्वारे प्रदान करण्यांत आलेल्या शक्तींचा वापर करून महाराष्ट्र शासनाने जी शासनाची मालमत्ता आहे किंवा जिच्यावर शासनाचा स्वामित्वाधिकार आहे किंवा जीचे संपुर्ण वनोपज किंवा ज्याचा कोणताही भाग मिळण्यास शासन हक्कदार आहे अशा या सोबतच्या अनुसूचीमध्ये अधिक विशेषकरून उल्लेखिलेल्या वन जमीन/पडीक जमीनी (यात यानंतर जीचा 'उक्त जमीन' असा निर्देश करण्यात आला आहे.) या राखीव वने म्हणून स्थापीत करण्याचे ठरविलेले आहे:

त्याअर्थी आता, भारतीय वन अधिनियम १९२७ (१९२७ च्या १६) याची कलम ४ व ७ याद्वारे तसेच (मुंबई विभाग कमिशनर अधिनियम, १९५७ (१९५८ चा मुंबई ८) याच्या कलम ३ च्या पोट-कलम (४) द्वारे प्रदान केलेल्या अधिकारांचा वापर करून काढण्यांत आलेली) शासकीय अधिसूचना, महसूल व वन विभाग क्रमांक

एफएलडी-१०८१/एफ-३/ दि. २१ ऑक्टोबर १९८१ याद्वारे प्रदान केलेल्या अधिकारांचा वापर करून, आयुक्त औरंगाबाद, याद्वारे.

क) असे घोषित करतात की, महाराष्ट्र शासनाने उक्त जमीन राखीव वने म्हणून स्थापीत करण्याचे ठरविले आहे:

ख) यासोबतच्या अनुसूची अनुसार राखीव वनांची स्थिती व हद्दी विनिर्दिष्ट करित आहेत आणि

ग) राखीव वनाच्या हद्दीमध्ये समाविष्ट असलेल्या कोणत्याही जमिनीमध्ये अथवा जमिनीवर किंवा कोणत्याही वनोपजामध्ये अथवा त्यावर असलेल्या कोणत्याही व्यक्तीच्या कथित अधिकारांच्या बाबतीत चौकशी करण्याकरिता आणि त्या अधिकारांचे अस्तित्व, स्वरूप व व्याप्ती निर्धारित करण्याकरिता तसेच उक्त अधिनियमाच्या प्रकरण दोन मध्ये तरतुद केल्याप्रमाणे त्यानुसार कार्यवाही करण्याकरिता वन जमाबंदी अधिकारी म्हणून, विशेष उपजिल्हाधिकारी मराठवाडा विभाग औरंगाबाद यांची नियुक्ती करित आहेत.

घ) उक्त अधिनियमाची कलमे ११, १२, १५ व १६ यान्वये वन जमाबंदी अधिकार्याने दिलेल्या कोणत्याही आदेशांवर करण्यात आलेल्या अपिलावर सुनावणी करण्याकरिता जिल्हाधिकारी यांची नियुक्ती करित आहेत.

अनुसूची

गांव - मौजे सरसम बु. ता. हिमायतनगर जि. नांदेड

चतुःसिमा

सर्व्हे नं./ क्षेत्र

गट नं. हेक्टर

-/१२१ भाग ५०.००

पूर्व
मौजे पवनाची शीव.पश्चिम
मालकी गट नं.१२२,
१२३, १२४, १२५.उत्तर
गायान गट नं.१२१ भाग.दक्षिण
मौजे दुधडची शीव.

एकूण - ५०.००

सार्वजनिक हक्क : सरसम ते पवना व दुधड गाडी रस्ते वापरात असून ते वापरण्याचा लोकांचा हक्क अबाधीत ठेवला आहे. .

विभागीय आयुक्त, औरंगाबाद

From the Divisional Commissioner, Aurangabad

No. 2016 -RBD/Lnd-1/CR-103/ dated 14.09.2016

Whereas *the Government of Maharashtra has, in exercise of the powers conferred by section 3 of the Indian Forest Act, 1927 (16 of 1927), decided to constitute *the forest-land/waste-land which is the property of Government, or over which the Government has proprietary rights or to the whole or any part of the forest-produce of which the Government is entitled, more specifically mentioned. In the Schedule appended hereto (hereinafter referred to as "the said land"), to be a reserved forest;

Now therefore, in exercise of the powers conferred by section 4 and 17 of the Indian Forests Act, 1927 (16 of 1927), read with the Government Notification, Revenue and Forests Department, No. FLD 1081/F-3/ dated 21 October 1981 (issued in exercise of the powers conferred by sub-section (4) of section 3 of the Bombay Commissioners of divisions Act, 1957 (Bom. VIII of 1958), the Commissioner Aurangabad hereby;

- (a) declares that the Government of Maharashtra has decided to constitute the said land as reserved forests;
- (b) specifies the situation and limits of reserved forests as per the Schedule appended hereto; and
- (c) appoints the Special Deputy Collector Marathawada Region Aurangabad to be the Forest Settlement Officer to inquire into and determine the existence, nature and extent of any rights alleged to exist in favour of any person in or over any land comprised within the limits of the reserved forest, or in or over any forest produce, and to deal with the same as provided in Chapter II of the said Act;
- (d) appoints the Collector Nanded District, to hear appeals from any orders passed by the Forest Settlement Officer under sections 11, 12, 15 and 16 of the said Act.

SCHEDULE**Village: Sarsam (Bk.) in Taluka : Himayatnagar in District : Nanded****Boundaries**

| Survey No. /Gat No. | Area Hectares | East | West | North | South |
|------------------------|------------------|-------------------------------|-----------------------------------|-----------------------|--------------------------------|
| -/121 Pt | 50.00 | Village Boundary of Pawna. | Malki Gat No.122, 123,124,125. | Gairan Gat No.121 Pt. | Village Boundary of Dudhad. |

Total- 50.00**Public Rights :** Sarsam to Pawna & Dudhad Cart Track is in use. Public right to use it is admitted.**Divisional Commissioner, Aurangabad**

१६

विभागीय आयुक्त यांजकडून

क्रमांक २०१६/मशाका/जमीन-१/प्र.क्र.१०१/दिनांक १४.०९.२०१६
ज्याअर्थी भारतीय वन अधिनियम, १९२७ (१९२७ चा १६) यांच्या कलम ३
द्वारे प्रदान करण्यांत आलेल्या शक्तींचा वापर करून महाराष्ट्र शासनाना
जी शासनाची मालमत्ता आहे किंवा जिच्यावर शासनाचा स्वामित्वाधिकार
आहे किंवा जीचे संपुर्ण वनोपज किंवा ज्याचा कोणताही भाग मिळण्यास
शासन हक्कदार आहे अशा या सोबतच्या अनुसूचीमध्ये अधिक विशेषकरण
उल्लेखिलेल्या वन जमीन/पडीक जमीनी (यात यानंतर जीचा 'उक्त
जमीन' असा निर्देश करण्यात आला आहे.) या राखीव वने म्हणून स्थापीत
करण्याचे ठरविलेले आहे:

त्याअर्थी आता, भारतीय वन अधिनियम १९२७ (१९२७ च्या १६)
याची कलम ४ व ७ याद्वारे तसेच (मुंबई विभाग कमिशनर अधिनियम, १९५७
(१९५८ चा मुंबई ८) याच्या कलम ३ च्या पोट-कलम (४) द्वारे प्रदान
केलेल्या अधिकारांचा वापर करून काढण्यांत आलेली) शासकीय अधिसूचना,
महसूल व वन विभाग क्रमांक एफएलडी-१०८१/एफ-३/ दि. २१ ऑक्टोबर
१९८१ याद्वारे प्रदान केलेल्या अधिकारांचा वापर करून, आयुक्त औरंगाबाद,

याद्वारे.

क) असे घोषित करतात की, महाराष्ट्र शासनाने उक्त जमीन
राखीव वने म्हणून स्थापित करण्याचे ठरविले आहे:

ख) यासोबतच्या अनुसूची अनुसार राखीव वनांची स्थिती व हद्दी
विनिर्दिष्ट करित आहेत आणि

ग) राखीव वनाच्या हद्दीमध्ये समाविष्ट असलेल्या कोणत्याही
जमिनीमध्ये अथवा जमिनीवर किंवा कोणत्याही वनोपजामध्ये अथवा त्यावर
असलेल्या कोणत्याही व्यक्तीच्या कथित अधिकारांच्या बाबतीत चौकशी
करण्याकरिता आणि त्या अधिकारांचे अस्तित्व, स्वरूप व व्याप्ती निर्धारित
करण्याकरिता तसेच उक्त अधिनियमाच्या प्रकरण दोन मध्ये तरतुद
केल्याप्रमाणे त्यानुसार कार्यवाही करण्याकरिता वन जमाबंदी अधिकारी
म्हणून, विशेष उपजिल्हाधिकारी मराठवाडा विभाग औरंगाबाद यांची नियुक्ती
करित आहेत.

घ) उक्त अधिनियमाची कलमे ११, १२, १५ व १६ यान्वये वन
जमाबंदी अधिकाऱ्याने दिलेल्या कोणत्याही आदेशांवर करण्यात आलेल्या
अपिलावर सुनावणी करण्याकरिता जिल्हाधिकारी यांची नियुक्ती करित
आहेत..

अनुसूची

गांव - मौजे सायफळ ता. माहुर जि. नांदेड

चतुःसिमा

सर्व्हे नं./ क्षेत्र
गट नं. हेक्टर

| सर्व्हे नं./ | क्षेत्र | पूर्व | पश्चिम | उत्तर | दक्षिण |
|--------------|---------|--|---|--------------------------------------|------------------|
| ६२/८४ | १०.०० | मालकी सर्वे नं.५२/ गट नं.८०, मालकी सर्वे नं.५१/गट नं.८१, मालकी सर्वे नं.५४/गट नं.८२,८३. | मालकी सर्वे नं.६३/ गट नं. ९३, मालकी सर्वे नं.६६/गट नं.८६. | गायरान सर्वे नं.६२/ गट नं.८४ भाग. | मौजे कोळीची शीव, |

एकूण - १०.००
सार्वजनिक हक्क : निरंक.

विभागीय आयुक्त, औरंगाबाद

From the Divisional Commissioner, Aurangabad

No. 2016-RBD/Lnd-1/CR-101/ dated 14.09.2016 Whereas *the Government of Maharashtra has, in exercise of the powers conferred by section 3 of the Indian Forest Act, 1927 (16 of 1927), decided to constitute *the forest-land/waste-land which is the property of Government, or over which the Government has proprietary rights or to the whole or any part of the forest-produce of which the Government is entitled, more specifically mentioned. In the Schedule appended hereto (hereinafter referred to as "the said land"), to be a reserved forest:

Now therefore, in exercise of the powers conferred by section 4 and 17 of the Indian Forests Act, 1927 (16 of 1927), read with the Government Notification, Revenue and Forests Department, No. FLD 1081/F-3/ dated 21 October 1981 (issued in exercise of the powers conferred by sub-section (4) of section 3 of the Bombay Commissioners of divisions Act, 1957 (Bom. VIII of 1958), the Commissioner

Aurangabad hereby;

- declares that the Government of Maharashtra has decided to constitute the said land as reserved forests;
- specifies the situation and limits of reserved forests as per the Schedule appended hereto; and
- appoints the Special Deputy Collector Marathawada Region Aurangabad to be the Forest Settlement Officer to inquire into and determine the existence, nature and extent of any rights alleged to exist in favour of any person in or over any land comprised within the limits of the reserved forest, or in or over any forest produce, and to deal with the same as provided in Chapter II of the said Act;
- appoints the Collector Nanded District, to hear appeals from any orders passed by the Forest Settlement Officer under sections 11, 12, 15 and 16 of the said Act.

SCHEDULE

Village: Saiphul in Taluka : Mahur in District : Nanded

Boundaries

| Survey No. /Gat No. | Area Hectares | East | West | North | South |
|------------------------|------------------|--|---|--|------------------------------|
| 62/84 | 10.00 | Malki Survey No.52/ Gat No.80, Malki Survey No. 51/ Gat No.81, Malki Survey No.84/Gat No.82,83 | Malki Survey No.63/ Gat No.93, Malki Survey No. 66/ Gat No.86. | Gairan Survey No.62/ Gat No. 84 Pt. | Village Boundary of Koli. |

Total - 10.00

Public Rights : Nil.

Divisional Commissioner, Aurangabad

१७

विभागीय आयुक्त यांजकडून

क्रमांक २०१६/मशाका/जमीन-१/प्र.क्र.१०२/दिनांक १४.०९.२०१६ ज्याअर्थी भारतीय वन अधिनियम, १९२७ (१९२७ चा १६) यांच्या कलम ३ द्वारे प्रदान करण्यांत आलेल्या शक्तींचा वापर करून महाराष्ट्र शासनाने जी शासनाची मालमत्ता आहे किंवा जिच्यावर शासनाचा स्वामित्वाधिकार आहे किंवा जीचे संपुर्ण वनोपज किंवा ज्याचा कोणताही भाग मिळण्यास शासन हक्कदार आहे अशा या सोबतच्या अनुसूचीमध्ये अधिक विशेषकरून उल्लेखिलेल्या वन जमीन/पडीक जमीनी (यात यानंतर जीचा 'उक्त जमीन' असा निर्देश करण्यात आला आहे.) या राखीव वने म्हणून स्थापित करण्याचे ठरविलेले आहे:

त्याअर्थी आता, भारतीय वन अधिनियम १९२७ (१९२७ च्या १६) याची कलम ४ व ७ याद्वारे तसेच (मुंबई विभाग कमिशनर अधिनियम, १९५७ (१९५८ चा मुंबई ८) याच्या कलम ३ च्या पोट-कलम (४) द्वारे प्रदान केलेल्या अधिकारांचा वापर करून काढण्यांत आलेली) शासकीय अधिसूचना, महसूल व वन विभाग क्रमांक

एफएलडी-१०८१/एफ-३/ दि. २१ ऑक्टोबर १९८१ याद्वारे प्रदान केलेल्या अधिकारांचा वापर करून, आयुक्त औरंगाबाद, याद्वारे.

क) असे घोषित करतात की, महाराष्ट्र शासनाने उक्त जमीन राखीव वने म्हणून स्थापित करण्याचे ठरविले आहे:

ख) यासोबतच्या अनुसूची अनुसार राखीव वनांची स्थिती व हद्दी विनिर्दिष्ट करित आहेत आणि

ग) राखीव वनाच्या हद्दीमध्ये समाविष्ट असलेल्या कोणत्याही जमिनीमध्ये अथवा जमिनीवर किंवा कोणत्याही वनोपजामध्ये अथवा त्यावर असलेल्या कोणत्याही व्यक्तीच्या कथित अधिकारांच्या बाबतीत चौकशी करण्याकरिता आणि त्या अधिकारांचे अस्तित्व, स्वरूप व व्याप्ती निर्धारित करण्याकरिता तसेच उक्त अधिनियमाच्या प्रकरण दोन मध्ये तरतुद केल्याप्रमाणे त्यानुसार कार्यवाही करण्याकरिता वन जमाबंदी अधिकारी म्हणून, विशेष उपजिल्हाधिकारी मराठवाडा विभाग औरंगाबाद यांची नियुक्ती करित आहेत.

घ) उक्त अधिनियमाची कलमे ११, १२, १५ व १६ यान्वये वन जमाबंदी अधिकाऱ्याने दिलेल्या कोणत्याही आदेशांवर करण्यात आलेल्या अपिलावर सुनावणी करण्याकरिता जिल्हाधिकारी यांची नियुक्ती करित आहेत..

अनुसूची

गांव - मोजे हिंगणी ता. माहुर जि. नांदेड

चतुःसिमा

सर्व्हे नं./ क्षेत्र

गट नं. हेक्टर

४७ भाग/ ५०.००

८४ भाग

पूर्व

मोजे हिवळेस्वरची शीव
व गायरान गट नं.८४ भाग.

पश्चिम

मालकी गट नं.५२,५६,
५७,६०,५९,६१ ते ६८,
७२ ते ८३,५१ चा कोपरा
व गायरान गट नं.८४ भाग.

उत्तर

मोजे ममतापुरची शीव.

दक्षिण

गायरान गट नं.१०३.

एकूण - ५०.००

सार्वजनिक हक्क : निरंक.

विभागीय आयुक्त, औरंगाबाद

From the Divisional Commissioner, Aurangabad

No. 2016 -RBD/Lnd-1/CR-102/ dated 14.09.2016

Whereas *the Government of Maharashtra has, in exercise of the powers conferred by section 3 of the Indian Forest Act, 1927 (16 of 1927), decided to constitute *the forest-land/waste-land which is the property of Government, or over which the Government has proprietary rights or to the whole or any part of the forest-produce of which the Government is entitled, more specifically mentioned. In the Schedule appended hereto (hereinafter referred to as "the said land"), to be a reserved forest;

Now therefore, in exercise of the powers conferred by section 4 and 17 of the Indian Forests Act, 1927 (16 of 1927), read with the Government Notification, Revenue and Forests Department, No. FLD 1081/F-3/ dated 21 October 1981 (issued in exercise of the powers conferred by sub-section (4) of section 3 of the Bombay Commissioners of divisions Act, 1957 (Bom. VIII of 1958), the Commissioner Aurangabad hereby;

- (a) declares that the Government of Maharashtra has decided to constitute the said land as reserved forests;
- (b) specifies the situation and limits of reserved forests as per the Schedule appended hereto; and
- (c) appoints the Special Deputy Collector Marathawada Region Aurangabad to be the Forest Settlement Officer to inquire into and determine the existence, nature and extent of any rights alleged to exist in favour of any person in or over any land comprised within the limits of the reserved forest, or in or over any forest produce, and to deal with the same as provided in Chapter II of the said Act;
- (d) appoints the Collector Nanded District, to hear appeals from any orders passed by the Forest Settlement Officer under sections 11, 12, 15 and 16 of the said Act.

SCHEDULE**Village: Hingani in Taluka : Mahur in District : Nanded****Boundaries**

| Survey No. Area /Gat No. Hectares | East | West | North | South |
|--------------------------------------|---|---|-------------------------------|--------------------|
| 47 Pt./84 Pt. 50.00 | Village Boundary of Ewaleshwar & Gairan Gat No.84 Pt. | Malki Gat No.52,56, 57,60,59,61 to 68, 72 to 83,51 Corner, Gairan Gat No.84 Pt. | Village Boundary of Mamtapur. | Gairan Gat No.103. |

Total - 50.00**Public Rights : Nil.****Divisional Commissioner, Aurangabad**

मूल्य वनसंरक्षण (मंत्रालय)

वीर-निर्वाही

महाराष्ट्र राज्य राज्यपाल यांच्या आदेशानुसार व नावाने

आहे.

३. उक्त अधिष्ठापनाच्या कलम ७१ अन्वये महाराष्ट्र शासन याद्वारे कलम ११, १२, १५ व १६ अन्वये वन जमाबांदी अधिकाऱ्याने दिलेल्या कोणाच्याही आदेशाबाबत कोणत्याही आलेल्या अपीलवादी यांना कोणत्याही प्रकारचा नुकसान किंवा नुकसानी करीत नाही.

जमाबांदी अधिकाऱ्या, औरंगाबाद यांनी दिलेल्या कोणत्याही आदेशाबाबत कोणत्याही अपीलवादी यांना कोणत्याही प्रकारचा नुकसान किंवा नुकसानी करीत नाही.

२. उक्त जमाबांदी अधिकाऱ्याने दिलेल्या कोणाच्याही आदेशाबाबत कोणत्याही प्रकारचा नुकसान किंवा नुकसानी करीत नाही. या अधिकाऱ्याने दिलेल्या कोणाच्याही आदेशाबाबत कोणत्याही अपीलवादी यांना कोणत्याही प्रकारचा नुकसान किंवा नुकसानी करीत नाही.

| अ.क्र. | गावाचे नाव | सक्रे. नं. | गत नं. | एकूण | ०६.०६.०६ |
|--------|------------|------------|--------|------|----------|
| १ | साहेब | - | ५२४ | ५०० | ५०० |
| २ | गावाचे नाव | सक्रे. नं. | गत नं. | एकूण | ०६.०६.०६ |
| ३ | | | | | |
| ४ | | | | | |
| ५ | | | | | |
| ६ | | | | | |
| ७ | | | | | |
| ८ | | | | | |
| ९ | | | | | |
| १० | | | | | |
| ११ | | | | | |
| १२ | | | | | |
| १३ | | | | | |
| १४ | | | | | |
| १५ | | | | | |
| १६ | | | | | |
| १७ | | | | | |
| १८ | | | | | |
| १९ | | | | | |
| २० | | | | | |
| २१ | | | | | |
| २२ | | | | | |
| २३ | | | | | |
| २४ | | | | | |
| २५ | | | | | |
| २६ | | | | | |
| २७ | | | | | |
| २८ | | | | | |
| २९ | | | | | |
| ३० | | | | | |
| ३१ | | | | | |
| ३२ | | | | | |
| ३३ | | | | | |
| ३४ | | | | | |
| ३५ | | | | | |
| ३६ | | | | | |
| ३७ | | | | | |
| ३८ | | | | | |
| ३९ | | | | | |
| ४० | | | | | |
| ४१ | | | | | |
| ४२ | | | | | |
| ४३ | | | | | |
| ४४ | | | | | |
| ४५ | | | | | |
| ४६ | | | | | |
| ४७ | | | | | |
| ४८ | | | | | |
| ४९ | | | | | |
| ५० | | | | | |
| ५१ | | | | | |
| ५२ | | | | | |
| ५३ | | | | | |
| ५४ | | | | | |
| ५५ | | | | | |
| ५६ | | | | | |
| ५७ | | | | | |
| ५८ | | | | | |
| ५९ | | | | | |
| ६० | | | | | |
| ६१ | | | | | |
| ६२ | | | | | |
| ६३ | | | | | |
| ६४ | | | | | |
| ६५ | | | | | |
| ६६ | | | | | |
| ६७ | | | | | |
| ६८ | | | | | |
| ६९ | | | | | |
| ७० | | | | | |
| ७१ | | | | | |
| ७२ | | | | | |
| ७३ | | | | | |
| ७४ | | | | | |
| ७५ | | | | | |
| ७६ | | | | | |
| ७७ | | | | | |
| ७८ | | | | | |
| ७९ | | | | | |
| ८० | | | | | |
| ८१ | | | | | |
| ८२ | | | | | |
| ८३ | | | | | |
| ८४ | | | | | |
| ८५ | | | | | |
| ८६ | | | | | |
| ८७ | | | | | |
| ८८ | | | | | |
| ८९ | | | | | |
| ९० | | | | | |
| ९१ | | | | | |
| ९२ | | | | | |
| ९३ | | | | | |
| ९४ | | | | | |
| ९५ | | | | | |
| ९६ | | | | | |
| ९७ | | | | | |
| ९८ | | | | | |
| ९९ | | | | | |
| १०० | | | | | |

तालिका-माहेर, जिन्हा-नांदेड

अनसर्वाही

कुलेली जमीन राज्यपाल यांच्याकडून कोणत्याही प्रकारचा नुकसान किंवा नुकसानी करीत नाही. या अधिकाऱ्याने दिलेल्या कोणाच्याही आदेशाबाबत कोणत्याही अपीलवादी यांना कोणत्याही प्रकारचा नुकसान किंवा नुकसानी करीत नाही.

भारतीय वन अधिष्ठापना, १९२७

आस्थापना

महाराष्ट्र व वन विभाग, महाराष्ट्र शासन, मुंबई ४०० ०३२, दिनांक ७ ऑगस्ट २०१८.

१४१
२९

REVENUE AND FOREST DEPARTMENT
Madam Cama Marg, Hutatma Rajguru Chowk,
Mantralaya, Mumbai 400 032, Dated 8th August 2018.

NOTIFICATION

INDIAN FOREST ACT, 1927.

No. FLD-25/2018/C.R.465/F-3.—In exercise of the powers conferred by Section 4 of the Indian Forest Act, 1927 (XVI of 1927), the Government of Maharashtra is pleased to declare that it is proposed to constitute that land in the **Mahur Taluka of the Nanded District**, specified in the Schedule hereto annexed, **Reserved Forest**:-

Schedule

Taluka- Mahur, District- Nanded

| Sr. No. | Village | Survey No. | Gut. No. | Area (Hr.) | BOUNDRIES | | | |
|---------|---------|--------------|----------|------------|--|---|--|--|
| | | | | | East | West | North | South |
| (1) | (2) | (3) | (4) | (5) | (6) | (7) | (8) | (9) |
| 1 | Mahur | - | 125 Pt. | 50.00 | Malki Gut. No. 124 Pt., 100 Pt., 101, 102, 123 Pt. & Gairan Gut. No. 125 Pt. & Malki Gut. No. 138, 143, 142, 124 Pt. | Village Boundary of Gundawal & Gairan Gut. No. 125 Pt. & Malki Gut. No. 124 Pt. | Malki Gut. No. 99, 100 Pt., Gairan Gut. No. 125 Pt., Malki Gut. No. 122'S Corner, 123 Pt., 168, 167, 164, 127, 128, 129, 135, 136, 137, 138, 144 | Village Boundary of Gundawal, Malki Gut. No. 93, 124 Pt. |
| | | - | 94 Pt. | 57.20 | Forest Gut. No. 84 Pt. | Village Boundary of Gundawal & Gairan Gut. No. 94 Pt. | Gairan Gut. No. 94 Pt. | Gairan Gut. No. 94 Pt., 86 |
| | | - | 83 Pt. | 25.00 | Malki Gut. No. 80 Pt. & Village Boundary of Shaikh Farid Wazra & Village Met | Gairan Gut. No. 83 Pt. | Malki Gut. No. 80 Pt. | Village Boundary of Shaikh Farid Wazra |
| | | Total | | | 132.20 | | | |

2. **Forest Settlement Officer, Aurangabad** is hereby appointed, under clause (c) of the same section, to be Forest Settlement Officer to enquire into and determine the existence, nature and extent of any rights alleged to exist in favour of any person in or over this land.

3. Under section 17 of the said Act the Government of Maharashtra is also pleased to appoint the **Collector of Nanded District** to hear appeals from any orders passed by the said Forest Settlement Officer under sections 11, 12, 15 and 16 of the said Act.

By Order in the Name of the Governor of Maharashtra,

VIRENDRA TIWARI,
Chief Conservator of Forests (Mantralaya).

७७४ महाराष्ट्र शासन राजपत्र, गुरुवार ते बुधवार, ऑगस्ट/सप्टेंबर २९-४, २०१९ : भाद्रपद ७-१३ शके १९४१ भाग १ - पुरवणी

१५

विभागीय आयुक्त यांजकडून

अधिसूचना

भारतीय वन अधिनियम, १९२७.

क्रमांक एफएलडी-२७/२०१७/प्र.क्र.२१७/फ-३.दिनांक ३१-०३-२०१७ - भारतीय वन अधिनियम, १९२७ (१९२७ चा १६) याच्या कलम २०, पोट कलम (१), उप कलम (ग) तसेच मुंबई विभागीय आयुक्त अधिनियम, १९५७, १९२७ (मुंबई १९५८ चा आठवा) याच्या कलम ३ पोट कलम (४) अंतर्गत निर्गमित

करण्यात आलेल्या शासन अधिसूचना, महसूल व वन विभाग क्रमांक एफएलडी-१०८०/फ-६ दिनांक २१ ऑक्टोबर १९८१ द्वारे प्रदान करण्यात आलेल्या शक्तीचा वापर करून, विभागीय आयुक्त औरंगाबाद हे अधिसूचना क्रमांक-२००५/मशाका/जमीन-२/प्र.क्र/कावी/३३ दिनांक ३१.१२.२००५ महाराष्ट्र शासन राजपत्र दिनांक ०५.०८.२०१० च्या अनुषंगाने यासोबतच्या अनुसूची अनुसार जिल्हा नांदेड तालुका माहुर मधील जमिनीस या अधिसूचना शासकीय राजपत्रात प्रसिध्द झाल्याच्या दिनांकापासून राखीव वने म्हणून घोषित करित आहेत.

अनुसूची

तालुका - माहुर जिल्हा - नांदेड

| अ. क्र. | गावाचे नाव | गट क्र./सर्व्हे क्र. | क्षेत्र (हेक्टर) | चतु. सिमा | | | |
|---------|------------|----------------------|------------------|---|-----------------------------------|----------------------|---------------------------------|
| | | | | पुर्व | पश्चिम | उत्तर | दक्षिण |
| १ | २ | ३ | ४ | ५ | ६ | ७ | ८ |
| १ | रुई | ५५ भाग/ २२ भाग | १०.०० | मालकी गट नं. ४७ भाग, ४६ आणि ४५ चा कोपरा | मालकी गट नं. ५७ भाग, ५६ भाग | गायराण गट नं. ५५ भाग | मालकी गट नं. ७४, ७३, ७२, ७१. |

मान्य केलेले सार्वजनिक हक्क :- शेतात जाणारा गाडी रस्ता, दत्त मंदीरास जाणारा सिमेंट रस्ता.

महाराष्ट्राचे राज्यपाल यांच्या आदेशानुसार व नावाने,
विभागीय आयुक्त, औरंगाबाद विभाग.

औरंगाबाद विभाग महाराष्ट्र शासन राजपत्र, गुरुवार ते बुधवार, ऑगस्ट/सप्टेंबर २९-४, २०१९ : भाद्रपद ७-१३ शके १९४१ ७७५

By Divisional Commissioner, Aurangabad

NOTIFICATION

Indian Forest Act, 1927.

No.FLD-27/2017/C.R.217/F-3.Dt. 31-03-2017-

In exercise of powers conferred by clause (c) of sub-section (1) of section 20 of the Indian Forest Act, 1927 (16 of 1927), Read with the Government Notification, Revenue and Forest Department, No. FLD-1080/F-6, dated the 21

October, 1981, issued in exercise of the power of section 3 of the Bombay Commissioners of Divisions Act, 1957 (Bom. VIII of 1958), the Commissioner of Aurangabad, with respect to the Government Notification No.2005/RB-Desk/IND-2-CR-33 dated 31.12.2005 in the Government of Maharashtra Gazette dated 05-08-2010 hereby declares that the land in the **Mahur** taluka of the **Nanded** District, specified in the Schedule hereto annexed, to be the reserved forest from the date of publication of this notification in the *official Gazette*.

SCHEDULE

Taluka - Mahur, District Nanded

| Sr. No. | Village | Gut No/ Survey No. | Area (Ha) | Boundaries | | | |
|---------|---------|-----------------------|-----------|--|------------------------------|----------------------|------------------------------|
| | | | | East | West | North | South |
| 1 | 2 | 3 | 4 | 5 | 6 | 7 | 8 |
| 1 | Rui | 55 pt/ 22 pt | 10.00 | Malki Gut No. 47 Pt., 46 and 45 corner | Malki Gut No. 57 Pt., 56 Pt. | Gairan Gat No.55 Pt. | Malki Gut No.74, 73, 72, 71. |

Public Rights Admitted - Cart track going to field and cement road to Datta temple.

By order and in the name of Governor of Maharashtra,
Divisional Commissioner, Aurangabad.

महसूल व वन विभाग

मादाम कामा रोड, हुतात्मा राजगुरु चौक, मंत्रालय, मुंबई ४०० ०३२, दिनांक १२ डिसेंबर २०१८

अधिसूचना

भारतीय वन अधिनियम, १९२७.

क्रमांक एफएलडी- २७/२०१८/प्र.क्र.७६९/फ-३.—भारतीय वन अधिनियम, १९२७ (१९२७ चा १६) च्या कलम २० अन्वये प्रदान केलेल्या अधिकारांचा वापर करून, विभागीय आयुक्त, औरंगाबाद यांचेकडील अधिसूचना क्रमांक २०१६/मशाका/जमीन-१/प्र.क्र.१०४, दिनांक १५ सप्टेंबर २०१६ च्या अनुषंगाने महाराष्ट्र शासन याद्वारे नांदेड जिल्ह्यातील किनवट तालुक्यातील सोबतच्या अनुसूचीत विनिर्दिष्ट केलेले क्षेत्र या अधिसूचना शासकीय राजपत्रात प्रसिद्ध झाल्याच्या दिनांकापासून राखीव वने म्हणून घोषित करित आहेत.

अनुसूची

तालुका किनवट, जिल्हा नांदेड

| गावाचे नाव (१) | सर्वे नंबर/ गट नंबर (२) | क्षेत्र (हेक्टर) (३) | चतुःसीमा | | | |
|-------------------|-------------------------------|----------------------------|--------------------------------------|---|-------------------------|-------------------------|
| | | | पूर्व (४) | पश्चिम (५) | उत्तर (६) | दक्षिण (७) |
| हातोळा | १९ भाग | ५०.०० | पेनगंगा नदी, गायरान गट नं. १९ भाग | गायरान गट नं. १९ भाग, मालकी गट नं. २०, २६ भाग | गायरान गट नं. १९ भाग | गायरान गट नं. १९ भाग |

महाराष्ट्राचे राज्यपाल यांच्या आदेशानुसार व नावाने,

वीरेन्द्र तिवारी,

अपर प्रधान, मुख्य वन संरक्षक (मंत्रालय).

REVENUE AND FOREST DEPARTMENT

Madam Cama Marg, Hutatma Rajguru Chowk,
Mantralaya, Mumbai 400 032, dated the 12th December 2018

NOTIFICATION

INDIAN FOREST ACT, 1927.

No. FLD-27/2018/C.R.769/F-3.—In exercise of the powers conferred by Section 20 of the Indian Forest Act, 1927 (XVI of 1927), the Government of Maharashtra is pleased with reference to Divisional Commissioner, Aurangabad Notification No. 2016/RBDesk/LAND-1/CR-104, dated 15th September 2016 to declare the land in the **Kinwat Taluka of Nanded District**, specified in the schedule hereto annexed, to be **Reserved Forest** from date of publication of this notification in the *Official Gazette*.

Schedule

Taluka Kinwat, District Nanded

| Name of village | Survey No./ Gut No. | Area in (Hect.) | Boundaries | | | |
|-----------------|---------------------|-----------------|--|---|------------------------|------------------------|
| | | | East | West | North | South |
| (1) | (2) | (3) | (4) | (5) | (6) | (7) |
| Hatola | 19 Part | 50.00 | Penganga River, Gayran Gut No. 19 Part | Gayran Gut No. 19 Part, Malki Gut No. 20, 26 Part | Gayran Gut No. 19 Part | Gayran Gut No. 19 Part |

By order and in the name of the Governor of Maharashtra,

VIRENDRA TIWARI,

Additional Principal, Chief Conservator of Forests
(Mantralaya).

101
4
7A

महसूल व वन विभाग

मादाम कामा रोड, हुतात्मा राजगुरु चौक, मंत्रालय, मुंबई ४०० ०३२, दिनांक १२ डिसेंबर २०१८.

अधिसूचना

भारतीय वन अधिनियम, १९२७.

क्रमांक एफएलडी- २७/२०१८/प्र.क्र.७६८/फ-३.—भारतीय वन अधिनियम, १९२७ (१९२७ चा १६) च्या कलम २० अन्वये प्रदान केलेल्या अधिकारांचा वापर करून, विभागीय आयुक्त, औरंगाबाद यांचेकडील अधिसूचना क्रमांक २०१६/मशाका/जमीन-१/प्र.क्र.१०६, दिनांक १४ सप्टेंबर, २०१६ च्या अनुषंगाने महाराष्ट्र शासन याद्वारे नांदेड जिल्ह्यातील किनवट तालुक्यातील सोबतच्या अनुसूचीत विनिर्दिष्ट केलेले क्षेत्र या अधिसूचना शासकीय राजपत्रात प्रसिद्ध झाल्याच्या दिनांकापासून राखीव वने म्हणून घोषित करित आहेत.

अनुसूची

तालुका किनवट, जिल्हा नांदेड

| गावाचे नाव (१) | सर्वे नंबर/ गट नंबर (२) | क्षेत्र (हेक्टर) (३) | चतुःसीमा | | | |
|-------------------|-------------------------------|----------------------------|---------------------------------------|---|--------------------------------------|------------------------|
| | | | पूर्व (४) | पश्चिम (५) | उत्तर (६) | दक्षिण (७) |
| नागापूर | ७० भाग | ३०.०० | गायरान गट नं. ४४ व मालकी गट नं. ७१ | गायरान गट नं. ७० भाग, मालकी गट नं. ६९, ६२ | मालकी गट नं. ६१, गायरान गट नं. ४४ | मालकी गट नं. ७३, ८१ |

महाराष्ट्राचे राज्यपाल यांच्या आदेशानुसार व नावाने,

वीरेन्द्र तिवारी,

अपर प्रधान, मुख्य वन संरक्षक (मंत्रालय).

REVENUE AND FOREST DEPARTMENT

Madam Cama Marg, Hutatma Rajguru Chowk,
Mantralaya, Mumbai 400 032, dated the 12th December 2018

NOTIFICATION

INDIAN FOREST ACT, 1927.

No. FLD- 27/2018/C.R. 768/F-3.—In exercise of the powers conferred by Section 20 of the Indian Forest Act, 1927 (XVI of 1927), the Government of Maharashtra is pleased with reference to Divisional Commissioner, Aurangabad Notification No. 2016/RBDesk/LAND-1/CR-106, dated 14th September 2016 to declare the land in the **Kinwat Taluka of Nanded District**, specified in the schedule hereto annexed, to be **Reserved Forest** from date of publication of this notification in the *Official Gazette*.

Schedule

Taluka Kinwat, District Nanded

| Name of village | Survey No./ Gut No. | Area in (Hect.) | Boundaries | | | |
|-----------------|---------------------|-----------------|--|---|-------------------------------------|----------------------|
| | | | East | West | North | South |
| (1) | (2) | (3) | (4) | (5) | (6) | (7) |
| Nagapur | 70 Part | 30.00 | Gayran Gut No. 44 and Malki Gut No. 71 | Gayran Gut No. 70 Part, Malki Gut No.69, 62 | Malki Gut No. 61, Gayran Gut No. 44 | Malki Gut No. 73, 81 |

By order and in the name of the Governor of Maharashtra,

VIRENDRA TIWARI,

Additional Principal, Chief Conservator of Forests
(Mantralaya).