

कार्यालय उप वन संरक्षक, केदारनाथ वन्यजीव प्रभाग, गोपेश्वर।

पत्रांक:- 4830 / 12-1 गोपेश्वर, दिनांक 18 जून 2018

सेवा में,

निदेशक/ वन संरक्षक,
नन्दादेवी बायोस्फियर रिजर्व,
गोपेश्वर।

विषय:- प्रस्ताव संख्या FP/UK/ROAD/31469/2018 कर्णप्रयाग नौटी- पैठाणी मोटर मार्ग से ग्राम गौरौली तक मोटर मार्ग के निर्माण हेतु 0.860 हे० वन भूमि का हस्तान्तरण प्रस्ताव।

संदर्भ:- आपका पत्रांक 4537 / 12-1 दिनांक 12-06-2018

होदय, उपरोक्त विषय के कम में अवगत करना है कि प्रश्नगत मोटर मार्ग में चाही गई सूचना निम्नानुसार प्रेषित की जा रही

क्र०सं०	प्रश्न	उत्तर
1	प्रस्ताव में 10 वर्षीय क्षतिपूरक वृक्षारोपण का प्राक्कलन संलग्न किया जाय।	प्रस्ताव 1.00 से कम होने के कारण एवं मोटर मार्ग निर्माण में 64 वृक्ष प्रभावित होने के कारण 640 वृक्षों के रोपण का प्राक्कलन प्रस्ताव में संलग्न है। (छायाप्रति संलग्न)
2	क्षतिपूरक वृक्षारोपण हेतु चयनित स्थल का डिजिटल मैप संलग्न किया जाय।	मोटर मार्ग में वन भूमि 1.00 से कम होने के कारण क्षतिपूरक स्थल का डिजिटल मैप संलग्न नहीं किया गया।
3	मक डिस्पोजल की योजना तथा मक डिस्पोजल के उपचार का प्राक्कलन संलग्न किया जाय।	मक डिस्पोजल की योजना तथा मक डिस्पोजल के उपचार का प्राक्कलन प्रस्ताव में संलग्न है। (छायाप्रति संलग्न)
4	रोड साइड पथ वृक्षारोपण का प्राक्कलन संलग्न किया जाय।	प्रस्ताव में रोड साइड पथ वृक्षारोपण का प्राक्कलन पूर्व में संलग्न है। (छायाप्रति संलग्न)
5	प्रस्तावित स्थल क सीमांकन हेतु लगाये जाने वाले सीमा पिलरों का प्राक्कलन संलग्न किया जाय।	प्रस्ताव में प्रस्तावित स्थल क सीमांकन का प्राक्कलन पूर्व में संलग्न है। (छायाप्रति संलग्न)

सुलभ संदर्भ हेतु अधिशासी अभियन्ता, अस्थाई खण्ड लो०नि०वि० गौचर के पत्रांक 974/1 सी (वन) दिनांक 15-06-2018 की छायाप्रति संलग्न कर प्रेषित की जा रही है।

संलग्न: -यथोपरि।

भवदीय,



(अमित कंवर)

उप वन संरक्षक,
केदारनाथ वन्यजीव प्रभाग, गोपेश्वर।



कार्यालय अधिशासी अभियन्ता
अस्थाई खण्ड लोक निर्माण विभाग, गौचर (चमोली)।

Phone/Fax No. :- 01363-240614

Email:-eepwdgauchar@rediffmail.com

दिनांक 15/06 /2018

पत्रांक- 924 /1सी0 (वन)
सेवा में.

उपवन संरक्षक
केदारनाथ वन्यजीव प्रभाग
गोपेश्वर।


विषय- प्रस्ताव सं० FP/UK/ROAD/31469/2018 कर्णप्रयाग-नौटी-पैठाणी मोटर मार्ग से ग्राम गैरोली तक
मोटर मार्ग के निर्माण हेतु 0.860 हे० वन भूमि का हस्तान्तरण प्रस्ताव।

सन्दर्भ:- आपका आनलाइन दिनांक 13.6.2018
महोदय,

उपर्युक्त विषयक ई0डी0एस0 दिनांक 13.6.2018 के अनुपालन में वन संरक्षक नन्दादेवी बायोस्फियर रिजर्व,
गोपेश्वर द्वारा लगाई गई आपत्तियों का निराकरण बिन्दुवार कर आख्या निम्नवत है :-

क्र०सं०	प्रश्न	उत्तर
1	प्रस्ताव मे दस वर्षीय क्षतिपूरक वृक्षारोपण का प्राकलन संलग्न किया जाय।	प्रस्ताव 1.00 हे० से कम होने के कारण क्षतिपूरक वृक्षारोपण का प्राकलन संलग्न नहीं किया गया है।
2	क्षतिपूरक वृक्षारोपण हेतु चयनित स्थल का डिजिटल मैप संलग्न किया जाय।	प्रस्ताव 1.00 हे० से कम होने के कारण क्षतिपूरक वृक्षारोपण का डिजिटल मैप निर्मित नहीं किया गया है।
3	मक डिस्पोजल की योजना एवं मक डिस्पोजल के उपचार का प्राकलन संलग्न किया जाय।	मकडिस्पोजल की योजना प्रस्ताव के साथ पूर्व मे संलग्न है। जिसकी छायाप्रति संलग्न कर प्रेषित की जा रही है एवं मक डिस्पोजल हेतु लाईन डाइग्राम मूल मे संलग्न कर प्रेषित किया जा रहा है। संलग्न- मकडिस्पोजल स्कीम की छायाप्रति एवं लाईन डाइग्राम मूल में।
4	रोड साइड पथ वृक्षारोपण का प्राकलन संलग्न किया जाय।	रोड साइड पथ वृक्षारोपण का प्राकलन पूर्व मे ही प्रस्ताव के साथ संलग्न है। संलग्न- पथ वृक्षारोपण का प्राकलन की छायाप्रति।
5	प्रस्तावित स्थल के सीमाकन हेतु लगाये जाने वाले सीमा पिलरों का प्राकलन संलग्न किया जाय।	इस बिन्दु का उत्तर आपके स्तर से दिया जाना है।

भवदीय


अधिशासी अभियन्ता
अस्थाई खण्ड, लो०नि०वि०
गौचर (चमोली)
15/6/18

MUCK DISPOSAL EXERCISE INDEX

Construction of Gairoli motor road Under Temporary Division PWD Gauchar
Muck Disposal Annexure I

Details of Much Disposal Yard with Land Owner Annexure II.

[Handwritten signature]

J.E.

[Handwritten signature]

A.E.

E.E.

Construction of Gairoli Motor road

S.No.	Material Received From hill side cutting 1/2(3000x 3 x 4.00)	18000.00	Cum
	40 % for swell factor	7200.00	Cum
	Total	25200.00	Cum

Disposal and Use of Material

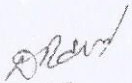
1	R.R stone Masonary laid in 1:5	3780.00	Cum
2	R.R stone Masonary laid in Dry	3780.00	Cum
3	Hand packed stone filling	2520.00	Cum
4	Construction of wire crate	2520.00	Cum
5	Construction of parapet	756.00	Cum
6	Ganular Sub base /base/surface	1764.00	Cum
7	Total used	15120.00	Cum
8	Material Disposal by cartage in dumping yard	10080.00	Cum


Location and Quantity of Debris Disposal

S.No.	Location of dumping yard	Size of Dumping yard	Type of Land	Capacity of dumping yard (cum)
1	0/21 to 0/23	60.00*10.00*7.00	Nap Land	4200.00
2	1/16 to 1/18	50.00*4.00*7.00	Van Panchyat	1400.00
3	2/10 to 2/12	70.00*10.00*7.00	Nap Land	4900.00
			Total	10500.00

Summary of debris disposal

S.No.	Total Debris	Material disposed by cartage	reused material for road construction	Total disposal in dumping zone	Balance debris
1	25200.00	10080.00	15120.00	10080.00	0


J.E.


A.E.


E.E.

Detail of muck disposal yards with Land Owner Detail

S. No.	Chainage	Name of Land Owner & village	Land in Hec.	Land in Sqm	Land area being	Longitude	Latitude
1	0/21 to 0/23	Nap Land	0.060	600.00	600.00	79°13'11.245"	30°12'10.501"
2	0/16 to 0/18	Van panchayat	0.020	200.00	200.00	79°13'24.46"	30°12'8.65"
3	1/10 to 1/12	Nap Land	0.070	700.00	700.00	79°13'53.98"	30°12'7.35"
		Total	0.150	1500.00	1500.00		

J.E.

J.E.

A.E.

A.E.

E.E.

E.E.

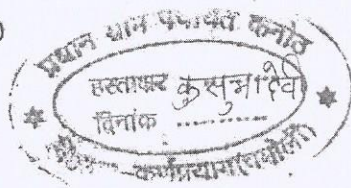
अनापत्ति प्रमाण पत्र

मे श्री रविशंकर शर्मा पुत्र श्री स्वच्छ चन्दर ग्राम व पो0 आ0 कनोठ

तहसील कर्णप्रयाग, जिला चमोली (उत्तराखण्ड) कनोठ, गैरोली नव निर्माण मोटर मार्ग के K.M.
1x.5 0/21 से 0/23 में मलवा निस्तारण हेतु अपनी भूमि में डम्पिंग यार्ड (मलवा निस्तारण) हेतु अपनी भूमि विभाग को नियमानुसार मुआवजा देने पर स्वेच्छासे देने को तैयार है इसमें मुझे कोई आपत्ति नहीं है

ग्राम प्रधान ह0

मुहर सहित



प्रार्थी

नाम श्री रविशंकर शर्मा

पिता का नाम स्वच्छ चन्दर

ग्राम व पो0 आ0 कनोठ, जिला चमोली

(उत्तराखण्ड)

श्री रविशंकर शर्मा - फाल्गुन
श्री हरिशंकर शर्मा - पु


अनापत्ति प्रमाण पत्र

मै श्री केसर सिंह पुत्र श्री राजेश्वर सिंह ग्राम व पो0 आ0 कनोठ

तहसील कर्णप्रयाग, जिला चमोली (उत्तराखण्ड) कनोठ, गैरोली नव निर्माण मोटर मार्ग के 1.1
2 x 5.1/2 हे 1.1 मे मलवा निस्तारण हेतु अपनी भूमि मे डम्पिंगयार्ड (मलवा निस्तारण) हेतु अपनी भूमि विभाग को नियमानुसार मुआवजा देने पर स्वेच्छासे देने को तैयार है इसमे मुझे कोई आपत्ति नही है

ग्राम प्रधान ह0

मुहर सहित



प्रार्थी

नाम - राजेश्वर सिंह

पिता का नाम केसर सिंह

ग्राम व पो0 आ0 कनोठ जिला चमोली
(उत्तराखण्ड)


अनापत्ति प्रमाण पत्र

मे श्री देवी प्रसाद पुत्र श्री श्री गौबिन्द राम ग्राम व पो0आ0 गैरोली

तहसील कर्णप्रयाग, जिला चमोली (उत्तराखण्ड) कनोठ, गैरोली नव निर्माण मोटर मार्ग के K.L.M.
उ. X.S. 2/10 के 2/12 में मलवा निस्तारण हेतु अपनी भूमि में डम्पिंगयार्ड (मलवा निस्तारण) हेतु अपनी भूमि विभाग को नियमानुसार मुआवजा देने पर स्वेच्छासे देने को तैयार है इसमें मुझे कोई आपत्ति नहीं है

ग्राम प्रधान ह0

मुहर सहित



देवी प्रसाद गैरोली

प्रार्थी

नाम देवी प्रसाद गैरोली

पिता का नाम श्री स्व. गौबिन्द राम

ग्राम व पो0 आ0 जिला चमोली
गैरोली

(उत्तराखण्ड)

कि०मी० २२ हे०मी० (०-२) से गैरोली तक मोटर मार्ग का निर्माण हेतु

Scale - 1:7,000

0.5 Km
0.025 4.75

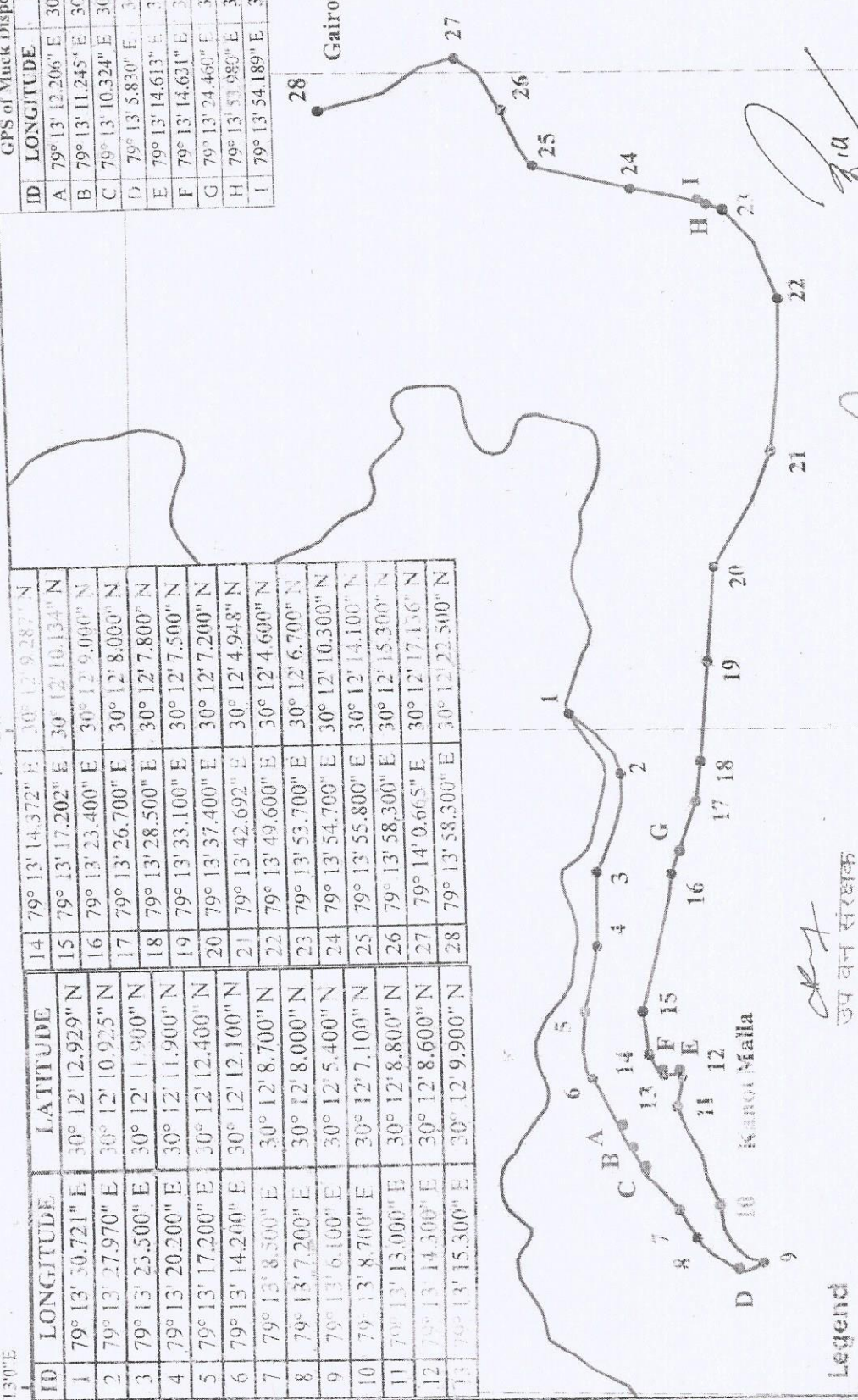
79°13'0"E

79°13'30"E

79°14'0"E

ID	LONGITUDE	LATITUDE
1	79° 13' 50.721" E	30° 12' 12.929" N
2	79° 13' 27.970" E	30° 12' 10.925" N
3	79° 13' 25.500" E	30° 12' 11.900" N
4	79° 13' 20.200" E	30° 12' 11.900" N
5	79° 13' 17.200" E	30° 12' 12.400" N
6	79° 13' 14.200" E	30° 12' 12.100" N
7	79° 13' 8.500" E	30° 12' 8.700" N
8	79° 13' 7.200" E	30° 12' 8.000" N
9	79° 13' 6.100" E	30° 12' 5.400" N
10	79° 13' 8.700" E	30° 12' 7.100" N
11	79° 13' 13.000" E	30° 12' 8.800" N
12	79° 13' 14.300" E	30° 12' 8.600" N
13	79° 13' 15.300" E	30° 12' 9.900" N
14	79° 13' 14.372" E	30° 12' 9.287" N
15	79° 13' 17.202" E	30° 12' 10.134" N
16	79° 13' 23.400" E	30° 12' 9.000" N
17	79° 13' 26.700" E	30° 12' 8.000" N
18	79° 13' 28.500" E	30° 12' 7.800" N
19	79° 13' 33.100" E	30° 12' 7.500" N
20	79° 13' 37.400" E	30° 12' 7.200" N
21	79° 13' 42.692" E	30° 12' 4.948" N
22	79° 13' 49.600" E	30° 12' 4.600" N
23	79° 13' 53.700" E	30° 12' 6.700" N
24	79° 13' 54.700" E	30° 12' 10.300" N
25	79° 13' 55.800" E	30° 12' 14.100" N
26	79° 13' 58.300" E	30° 12' 15.300" N
27	79° 14' 0.665" E	30° 12' 17.156" N
28	79° 13' 58.300" E	30° 12' 22.500" N

GPS of Muck Disposal Sites		
ID	LONGITUDE	LATITUDE
A	79° 13' 12.206" E	30° 12' 10.936" N
B	79° 13' 11.245" E	30° 12' 10.501" N
C	79° 13' 10.324" E	30° 12' 10.022" N
D	79° 13' 5.830" E	30° 12' 6.350" N
E	79° 13' 14.613" E	30° 12' 9.597" N
F	79° 13' 14.631" E	30° 12' 9.358" N
G	79° 13' 24.460" E	30° 12' 8.650" N
H	79° 13' 53.980" E	30° 12' 7.350" N
I	79° 13' 54.189" E	30° 12' 7.693" N



Legend

- Muck Disposal
- GPS Coordinates
- Proposed Road
- Existing Road

उप वन संरक्षक
केदारनाथ वन जीव प्रभाग
गैरोली (गैरोली)

अति. प्रो. अश्विनीका
असिस्टेंट वन ऑफिसर
गैरोली

वन डी.डी.ओ.
धनपुर वन क. (गैरोली)

उप प्रभारी वन अधिकारी
गैरोली उप वन प्रभाग
गैरोली

Handwritten signature

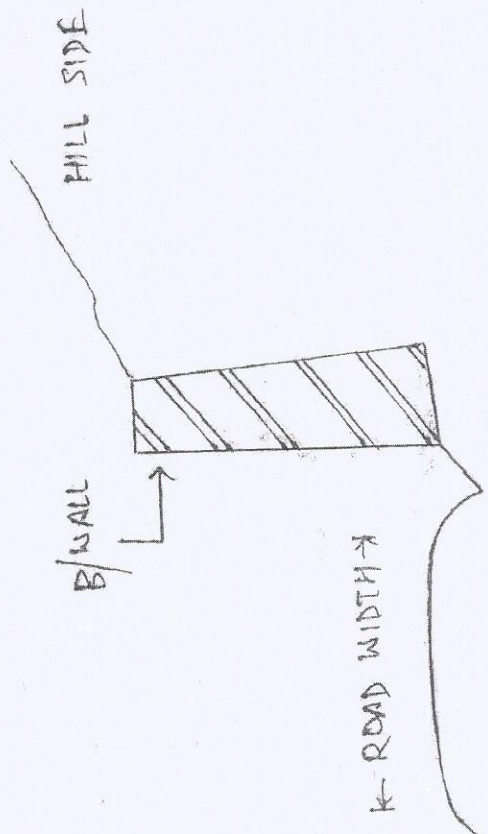
Handwritten signature

Handwritten signature

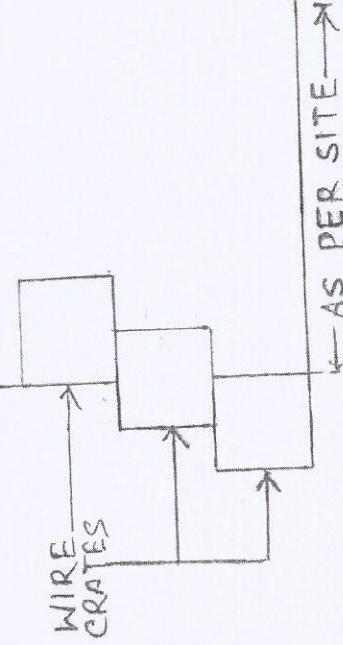
30°12'30"N



TYPICAL SECTION OF DUMPING YARD



LENGTH OF DUMPING YARD AS PER SITE



~~AE~~

EE

Handwritten signature

राज्य योजना के अन्तर्गत जनपद चमोली में विधान सभा क्षेत्र कर्णप्रयाग के अन्तर्गत कर्णप्रयाग -नाटी- पैठाणा मोटर मार्ग से ग्राम गरोली तक 03 किमी नव निर्मित मोटर मार्ग के दोनों तरफ पथ वृक्षारोपण कार्य का प्रावधान पश्चिमोत्तर का नाम- राज्य योजना के अन्तर्गत जनपद चमोली में विधान सभा क्षेत्र कर्णप्रयाग के अन्तर्गत कर्णप्रयाग -नाटी- पैठाणा मोटर मार्ग (राज्य मार्ग सं० 34) से ग्राम गरोली तक 3 किमी मोटर मार्ग नव निर्माण हेतु 0.840 हे० एवं मक डिस्पोजल हेतु 0.020 हे० कुल 0.860 हे० वन पंचायत भूमि का वानिकी कार्यों हेतु लो० नि० बि० को प्रत्यावर्तन वृक्षारोपण स्थल का नाम- नव निर्मित रोड के दोनों तरफ पथ वृक्षारोपण । वृक्षारोपण का कुल क्षेत्रफल- 3 रो० कि० मी० रोपित किये जाने वाले पौधों की संख्या -300 पौध रोपित किये जाने वाले प्रजाति का नाम - प्राकृतिक वास के अनुसार केदारनाथ वन्य जीव प्रभाग गोरखर-धनपुर वन क्षेत्र गौचर

क्रम सं०	कार्य का नाम	इकाई	दर	घनराशि
प्रथम वर्ष				
1	पौधों की सुरक्षा हेतु ट्री माई क्रय करना मय डूलान सहित	300सं०	1200.00प्र०	360000.00
2	गड्डे खुदान कार्य पर व्यय (0.60×0.60×0.60)	300सं०	17.00	2100.00
3	अन्य व्यय जैसे संयंत्र क्रय करना औजार तेज करना	ल०सं०	-	10000.00
			प्रथम वर्ष योग	48100.00

द्वितीय चरण				
1	गड्डे भरान कार्य (0.600×0.60×0.60)	300सं०	2.55	765.00
2	पौधों की कीमत (प्रथम व द्वितीय चरण)	300सं०	8.70	2610.00
3	पौध डूलान का कार्य पर व्यय	300सं०	9.00	2700.00
4	पौध रोपण तथा थालावन्दी कार्य पर व्यय	300सं०	2.77	831.00
5	खाद, उर्वरक व अन्य व्यय	300सं०	ल० सं०	3000.00
6	दो बार निसाई गुड़ाई व मल्लिंग पर व्यय	300सं०	3.54	1062.00
7	रोपण वर्ष के उपरान्त प्रथम वर्ष में रखरखाव व अनुरक्षण कार्य 1श्रमिक (7)माह	-	5954.00/-	41678.00
8	वृक्षारोपण क्षेत्र के अन्तर्गत सूखी घास व ज्वलनशील पदार्थों को हटाना	-	-	-
9	सुरक्षा दीवाल के बाहर चार मीटर की पट्टी को साफ करना	-	-	-
10	वृक्षारोपण से लाभान्वित होने वाले ग्रामीणों को अग्नि सुरक्षा जागरूकता हेतु प्रशिक्षण तथा सुरक्षा में उल्लेखनीय कार्य हेतु व्यक्तियों/समितियों को प्रोत्साहन देना। 1- प्रशिक्षण 2- प्रोत्साहन	-	-	-
11	साइन बोर्ड कन्डी. सुतली. बोरी. एवं पौलथीन सीट क्रय करना फोटोग्राफी. प्रचार प्रसार व डेवियमेंटेशन आदि कार्य	3.00 रो० किमी	ल० सं०	15000.00
			योग द्वितीय चरण	67646.00

तृतीय वर्ष				
1	रोपण वर्ष के उपरान्त प्रथम वर्ष में रखरखाव व अनुरक्षण कार्य 1 श्रमिक (12)माह	3.00 रो० किमी	6252/- प्र० माह	75024.00
2	वृक्षारोपण क्षेत्रों के अन्तर्गत सूखी घास एवं ज्वलनशील पदार्थों को हटाना	3.00 रो० किमी	-	-
3	वृक्षारोपण की सुरक्षा दीवाल के बाहर 4 मी० पट्टी साफ करना	3.00 रो० किमी	-	-
4	वृक्षारोपण से लाभान्वित होने वाले ग्रामीणों को अग्नि सुरक्षा जागरूकता हेतु प्रशिक्षण तथा अग्नि सुरक्षा में उल्लेखनीय कार्य हेतु व्यक्तियों/समितियों को प्रोत्साहन देना। 1- प्रशिक्षण 2- प्रोत्साहन-	5300 रो० किमी	-	-
			योग तृतीय चरण	75024.00

चतुर्थ चरण				
1	रोपण वर्ष के उपरान्त चतुर्थ वर्ष में रखरखाव व अनुरक्षण कार्य 1 श्रमिक (12)माह	3.00 रो० किमी	6565/- माह	78780.00
			योग चतुर्थ चरण	78780.00

पंचम चरण				
1	रोपण वर्ष के उपरान्त पंचम वर्ष में रखरखाव व अनुरक्षण कार्य 1 श्रमिक (12)माह	3.00 रो० किमी	6893/- माह	82716.00
			योग पंचम चरण	82716.00

षष्ठम चरण				
1	रोपण वर्ष के उपरान्त षष्ठम वर्ष में रखरखाव व अनुरक्षण कार्य 1 श्रमिक (12)माह	3.00 रो० किमी	7238/- माह	86856.00
			योग षष्ठम चरण	86856.00

सप्तम चरण				
1	रोपण वर्ष के उपरान्त सप्तम वर्ष में रखरखाव व अनुरक्षण कार्य 1 श्रमिक (12)माह	3.00 रो० किमी	7600.00/- माह	91200.00
			योग सप्तम चरण	91200.00

अष्टम चरण				
1	रोपण वर्ष के उपरान्त अष्टम वर्ष में रखरखाव व अनुरक्षण कार्य 1 श्रमिक (12)माह	3.00 रो० किमी	7980/- माह	95760.00
			योग अष्टम चरण	95760.00

नवम चरण				
1	रोपण वर्ष के उपरान्त नवम वर्ष में रखरखाव व अनुरक्षण कार्य 1 श्रमिक (12)माह	3.00 रो० किमी	8379/- माह	100548.00
			योग नवम चरण	100548.00

दशम चरण				
1	रोपण वर्ष के उपरान्त दशम वर्ष में रखरखाव व अनुरक्षण कार्य 1 श्रमिक (12)माह	3.00 रो० किमी	8798/- माह	105576.00
			योग दशम चरण	105576.00

नोट - प्रावधान में तृतीय वर्ष से दशम वर्ष तक श्रमिक की पारिश्रमिक दर में 5% वृद्धि करते हुये दर लगायी गयी है।

वन क्षेत्र अधिकारी
धनपुर वन क्षेत्र (गोखर)

