



कार्यालय

फोन/फैक्स नं०- 01375-224233

E-Mail

prabhagiri@barkot.com

प्रभागीय वनाधिकारी, अपर यमुना वन प्रभाग, बड़कोट,
पत्राक-3045/12-1 दिनांक, बड़कोट, मई, 26, 2018।

सेवा में,

वन संरक्षक,
यमुना वृत्त, उत्तराखण्ड,
देहरादून।

विषय-

प्रधानमंत्री ग्राम सड़क योजना के अन्तर्गत एन0एच0 94 खरादी नगाणगांव मोटर मार्ग के कि0मी0 9 से बचाणगांव मोटर मार्ग निर्माण हेतु 1.346 हे0 वन भूमि का वन संरक्षण अधिनियम 1980 के तहत गैर वानिकी कार्यों हेतु प्रत्यावर्तन प्रस्ताव।

सन्दर्भ:-

नोडल अधिकारी कार्यालय की ई0डी0एस0 क्योरी दिनांक- 05.04.2018 तथा आपके कार्यालय की ई0डी0एस0 क्योरी दिनांक- 02.05.2018।

महोदय,

नोडल अधिकारी के उपरोक्त सन्दर्भित ई0डी0एस0 क्योरी के सम्बन्ध में विषयगत मोटर मार्ग निर्माण प्रस्ताव पर निराकरण आख्या की सूचना प्रयोक्ता ऐजेन्सी द्वारा अपने पत्रांक- मे0मो0/पी0एम0जी0एस0वाई0/सिं0 ख0 दिनांक- 17.04.2018 से इस कार्यालय को प्रेषित किया है। तदनुसार निराकरण सूचना निम्न प्रकार प्रेषित की जा रही है-

क्र0 सं0	आपत्ति बिन्दु	निराकरण आख्या
1	Employment generation data, it is seen that temporary employment of 445 man days and permanent employment of 365 numbers is shown at SR No. E online. It does not appear to be correct, please fill permanent employed should be zero (o).	प्रयोक्ता ऐजेन्सी द्वारा अवगत कराया गया है कि परियोजना निर्माण में स्थायी कर्मचारी नहीं रखे जाने हैं, जिसकी सूचना शून्य तथा अस्थायी कर्मचारियों की संख्या- 14600 की ऑन-लाईन पार्ट-1 में यथा स्थान अपलोड कर दी गयी है।
2	The other documents uploaded at the place of Non- Encumbrance certificate in Column L-(iv) of form A, part I regarding certificate rectify accordingly.	Non- Encumbrance दस्तावेज ऑन- लाईन पार्ट-1 के Column L-(iv) Form- A में अपलोड कर दिया गया है।
3	In the place of justification, other documents is uploaded, please upload justification at para- D (i) in form A, Part I authenticated by DFO.	प्रस्तावित मोटर मार्ग निर्माण किये जाने के सम्बन्ध में उसका औचित्य सम्बन्धी दस्तावेज ऑन-लाईन पार्ट-1 के पैरा-डी1 में अपलोड कर दिया गया है।
4	FRA is not uploaded by user agency please uploaded FRA with ennexeure at section K (i-a) in form A part I.	वन अधिकार अधिनियम के साथ ennexeure at section Online Part-I के Para-K (i-a) में अपलोड कर दिया गया है।
5	All map of form A. Part I is not authenticated by DFO, please upload authenticated map DFO in form A part I and Part II.	प्रभागीय वनाधिकारी द्वारा हस्ताक्षरित किये गये सभी मैप को ऑन-लाईन पार्ट-1 तथा पार्ट-2 में अपलोड कर दिया गया है।
6	The details pertaining to alternate examined map in form A. Part I is not Authenticated by DFO.	सम्बन्धित परियोजना का alternate examined map जो नीले रंग से दर्शाया गया है, तथा प्रभागीय वनाधिकारी द्वारा हस्ताक्षरित किया गया है ऑन-लाईन पार्ट-1 में अपलोड कर दिया गया है।
7	Other document uploaded in the place of MOU signed between user agency. Present owner and Ownership Details for CA. Please upload correct documents at designated place in form A. Part I.	हस्तान्तरित की जाने वाली भूमि के बदले दोगुने सिविल सोयम भूमि क्षतिपूरक वृक्षारोपण हेतु जिलाधिकारी, उत्तरकाशी द्वारा अपने पत्रांक- 2692/ग्यारह-19(2015-16) दिनांक- 15.03.2016 से वन विभाग के पक्ष में हस्तान्तरित व नामांतरित किया गया है उक्त पत्र ऑन-लाईन पार्ट-1 में अपलोड कर दिया गया है। उक्त भूमि पर किसी प्रकार विवाद नहीं है।

गेवा में,

	<p>34 trees per hectare does not account for 0.6 density. The CF may revise the density accordingly correction in form A Part II.</p>	<p>प्रभाग की वर्तमान प्रबन्ध योजना के अनुसार सम्बन्धित क्षेत्र का हरियाली घनत्व 0.6 है परन्तु जिस समरेखण से मोटर मार्ग निर्माण प्रस्तावित है उसका हरियाली घनत्व 0.2 पाया गया है जिसके अनुसार एन0पी0वी0 की आंकलित धनराशि रू0 884332.00 होती है। जिसे ऑन-लाईन पार्ट-1 में सही कर सम्बन्धित प्रमाण पत्र भी अपलोड कर दिया गया है।</p>
	<p>DFO may provide/ justify Brief note on vulnerability of the forest area to erosion in form A part II.</p>	<p>प्रभागीय वनाधिकारी, अपर यमुना वन प्रभाग, बड़कोट द्वारा सम्बन्धित क्षेत्र का स्थलीय निरीक्षण दिनांक- 17.01.2018 को किया गया उक्त क्षेत्र में भू-क्षरण की कोई सम्भवना नहीं है।</p>
10	<p>User agency mentioned in form A. part I at section B- 2.3 land is (Civil soyam. Reserved land and van panchayat land) while in Land scheduled details uploaded in additional information for only reserved land and in part II legal status land is mentioned only for (reserved forest and civil soyam land) by DFO. Which is Contradictory , so please rectified accordingly in form A part I and Part II.</p>	<p>ऑन-लाईन, पार्ट-1, पैरा-बी-2.3 में भूमि अनुसूचि से सम्बन्धित बार चार्ट यथा स्थान अपलोड कर दिया गया है जिस ऑन-लाईन पार्ट-2 में भी प्रभाग द्वारा अपलोड कर दिया गया है।</p>
11	<p>Hard copy of proposal containing original documents is not yet received in this office. The user agency may provide original hard copy fo the proposal to this office including authenticated copy of part I to Part III as in online web portal.</p>	<p>प्रस्तावित मोटर मार्ग निर्माण प्रस्ताव की दो हार्ड प्रति जो प्रयोक्ता ऐजेन्सी के माध्यम से इस कार्यालय के पत्रांक- 497/12-1 दिनांक- 26.08.2017 से आपको प्रेषित किया गया है, जो आपके कार्यालय द्वारा दिनांक- 09.10.2017 को प्राप्त किया गया है, सम्बन्धित प्राप्ति पत्र को ऑन-लाईन अपलोड कर दिया गया है।</p>

भवदीय

(जे0पी0सिंह)


प्रभागीय वनाधिकारी,
अपर यमुना वन प्रभाग, बड़कोट।

एन0पी0वी0 की धनराशि का आंकलन

परियोजना का नाम— परियोजना का नाम— प्रधानमंत्री ग्राम सड़क योजना के अन्तर्गत
एन0एच0 94 खरादी नगंगाणगांव मोटर मार्ग के कि0मी0 9 से बचाणगांव
मोटर मार्ग निर्माण हेतु 1.346 हे0 वन भूमि का हस्तांतरण प्रस्ताव ।

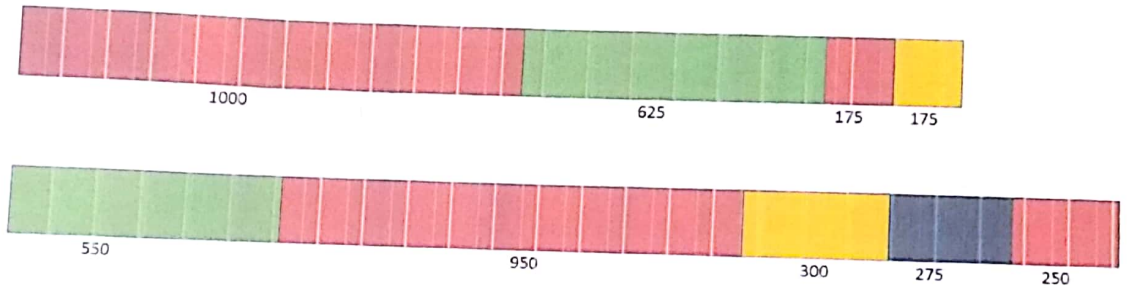
प्रमाणित किया जाता है कि भारत सरकार पर्यावरण एवं वन मन्त्रालय, नई दिल्ली के आदेश संख्या— 5-3/2007-एफ0सी0 दिनांक— 05.02.2009 में उल्लिखित व्यवस्था के अनुसार आवेदित वन भूमि हेतु एन0पी0वी0 की देयता निम्नानुसार है।

1. ईको क्लास श्रेणी	V
2. हरियाली का घनत्व	0.2
3. एन0पी0वी0 की दर प्रति हे0	657000.00 रू0
4. आवेदित वन भूमि का क्षेत्रफल	1.346 हे०
5. कुल देय एन0पी0वी0 की धनराशि	8,84,322.00


प्रभागीय वनाधिकारी
अपर यमुना वन प्रभाग
बड़कोट (उत्तरकाशी)

Name of work - Construction of NH-94 Kharadi Nagangaon km 9 to Bachangaon motar road

Bar Chart



Type of Land	Colour	Area(in Hact.)
Reserve Forest	Green	0.322
Civil land	Yellow	0.332
Vanpanchayat land	Dark Blue	0.192
Nap Land	Red	2.137

प्रमाणित वेधकर्ता
 Note - All dimension in meter.
 वेधकर्ता (सहायक)

प्रमाणित वेधकर्ता
 बचन प्रभाकर
 वेधकर्ता

प्रमाणित वेधकर्ता
 रघुवीर राम शर्मा
 वेधकर्ता



कार्यालय

फोन/फैक्स नं०- 01375-224233
E-Mail dfobarkot@gmail.com
वन मित्र कॉल सेंटर- 9208008000

प्रभागीय वनाधिकारी, अपर यमुना वन प्रभाग, बड़कोट,
पत्राक- 497 / 12-1 दिनांक, बड़कोट, अगस्त 26 2017।

सेवा में,

अपर प्रमुख वन संरक्षक
एवं नोडल अधिकारी, वन संरक्षण,
इन्दिरा नगर, फारेस्ट कालोनी,
उत्तराखण्ड, देहरादून।

विषय:-

जनपद उत्तरकाशी अन्तर्गत प्रधानमंत्री ग्राम सड़क योजना के अन्तर्गत खरादी नगाणगांव मोटर मार्ग के कि०मी० 9 से बचाणगांव मोटर मार्ग निर्माण हेतु वन भूमि हस्तान्तरण प्रस्ताव।

महोदय,

अधिसासी अभियन्ता, पी०एम०जी०एस०वाई० सिवाई खण्ड, पुरोला द्वारा विषयक मोटर मार्ग निर्माण का वन भूमि हस्तान्तरण प्रस्ताव की हार्ड प्रति इस कार्यालय को अपने पत्रांक-574/ पी०एम०जी०एस०वाई०/सि०ख० दिनांक 23.08.2017 से उपलब्ध कराया है। सम्बन्धित प्रस्ताव की दो हार्ड प्रति प्रयोक्ता ऐजेन्सी के माध्यम से आपको उपलब्ध कराई जा रही है। कृपया प्रस्ताव की प्राप्ति स्वीकार करने की कृपा करें।

संलग्नक:- प्रस्ताव दो प्रतियों में।

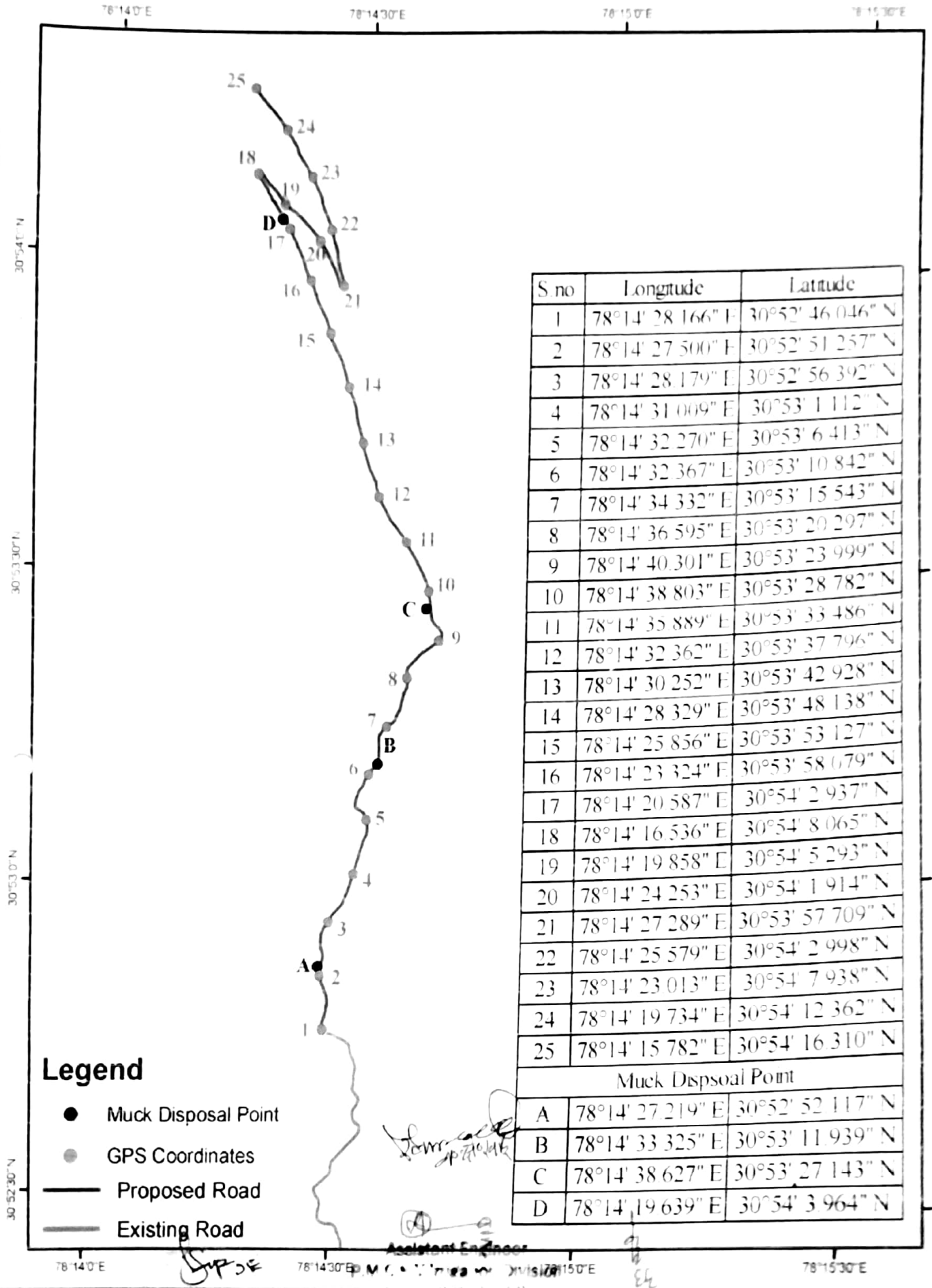

भवदीय

(जे०पी० सिंह)
प्रभागीय वनाधिकारी,
अपर यमुना वन प्रभाग, बड़कोट।

प्रतिलिपि:- वन संरक्षक, यमुना वृत्त, उत्तराखण्ड, देहरादून को मध्य प्रस्ताव की एक हार्ड प्रति सहित सूचनार्थ प्रेषित।
संलग्नक:- उपरोक्तानुसार।

(जे०पी० सिंह)
प्रभागीय वनाधिकारी,
अपर यमुना वन प्रभाग, बड़कोट।

जीयोरेफेरेंस मैप - जनपद उत्तरकाशी के अर्न्तगत एन0एच0-94 से खरादी-
नगाणगांव-के किमी0 9.00 से बचाणगांव तक मोटर मार्ग के निर्माण हेतु
(लम्बाई 4.3 किमी0)



S no	Longitude	Latitude
1	78°14' 28.166" E	30°52' 46.046" N
2	78°14' 27.500" E	30°52' 51.257" N
3	78°14' 28.179" E	30°52' 56.392" N
4	78°14' 31.009" E	30°53' 1.112" N
5	78°14' 32.270" E	30°53' 6.413" N
6	78°14' 32.367" E	30°53' 10.842" N
7	78°14' 34.332" E	30°53' 15.543" N
8	78°14' 36.595" E	30°53' 20.297" N
9	78°14' 40.301" E	30°53' 23.999" N
10	78°14' 38.803" E	30°53' 28.782" N
11	78°14' 35.889" E	30°53' 33.486" N
12	78°14' 32.362" E	30°53' 37.796" N
13	78°14' 30.252" E	30°53' 42.928" N
14	78°14' 28.329" E	30°53' 48.138" N
15	78°14' 25.856" E	30°53' 53.127" N
16	78°14' 23.324" E	30°53' 58.079" N
17	78°14' 20.587" E	30°54' 2.937" N
18	78°14' 16.536" E	30°54' 8.065" N
19	78°14' 19.858" E	30°54' 5.293" N
20	78°14' 24.253" E	30°54' 1.914" N
21	78°14' 27.289" E	30°53' 57.709" N
22	78°14' 25.579" E	30°54' 2.998" N
23	78°14' 23.013" E	30°54' 7.938" N
24	78°14' 19.734" E	30°54' 12.362" N
25	78°14' 15.782" E	30°54' 16.310" N
Muck Disposal Point		
A	78°14' 27.219" E	30°52' 52.117" N
B	78°14' 33.325" E	30°53' 11.939" N
C	78°14' 38.627" E	30°53' 27.143" N
D	78°14' 19.639" E	30°54' 3.964" N

Legend

- Muck Disposal Point
- GPS Coordinates
- Proposed Road
- Existing Road

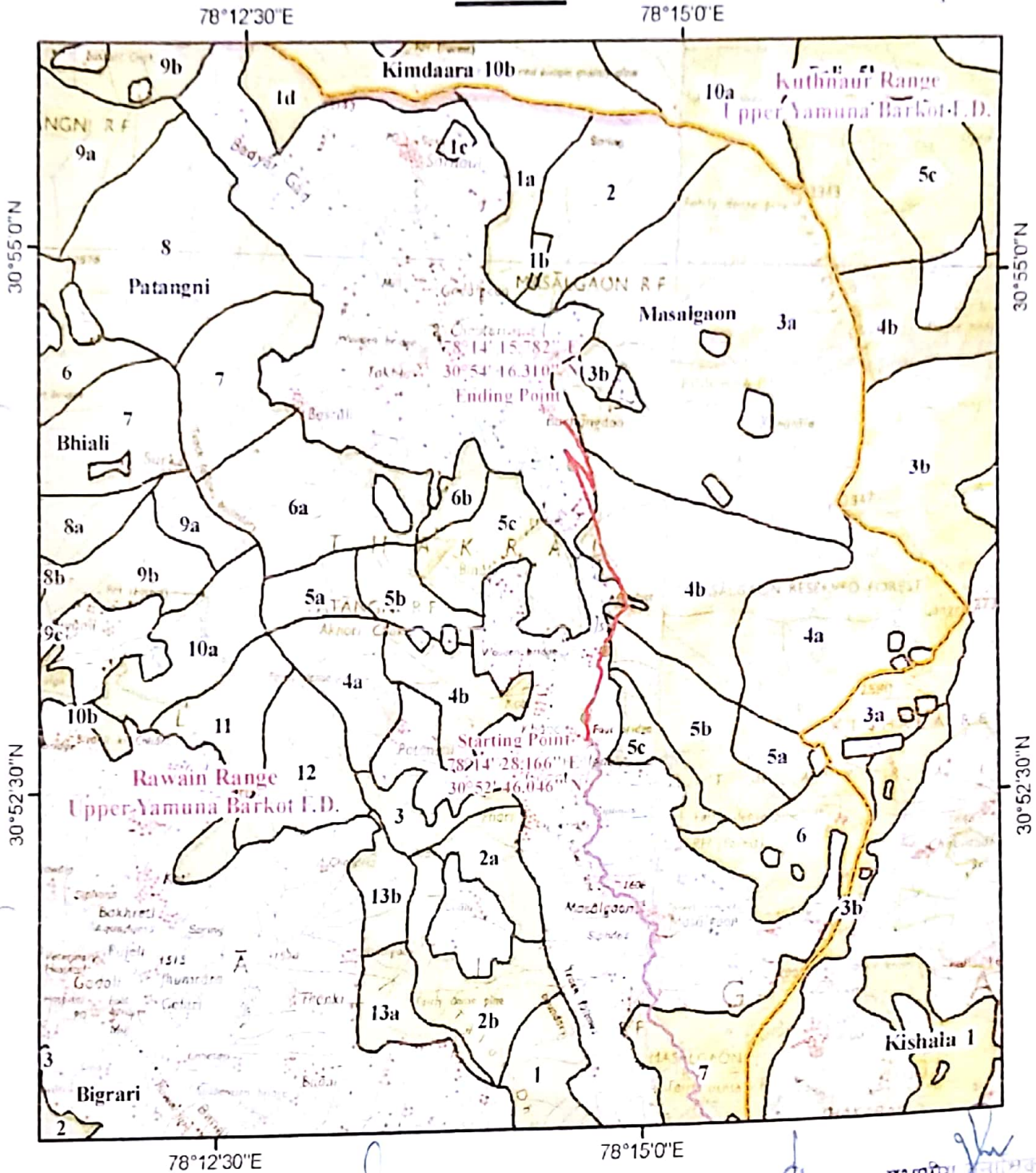
Signature
Assistant Engineer
M.C. & S. Division
P.O. Bhatkoti

Signature

Signature

डिजिटल मैप :- जनपद उत्तरकाशी के अर्न्तगत एन0एच0-94 से खरादी-नगाण गांव-के किमी0 9.00 से बचाणगांव तक मोटर मार्ग के निर्माण हेतु (लम्बाई 4.3 किमी0)

0 0.5 1Km



Legend

- Muck Disposal
- Proposed Road
- Existing Road
- Reserve Forest Area
- Reserve Forest Boundary
- Forest Range Boundary

प्रतिहस्ताक्षर
जिलाधिकारी
उत्तरकाशी

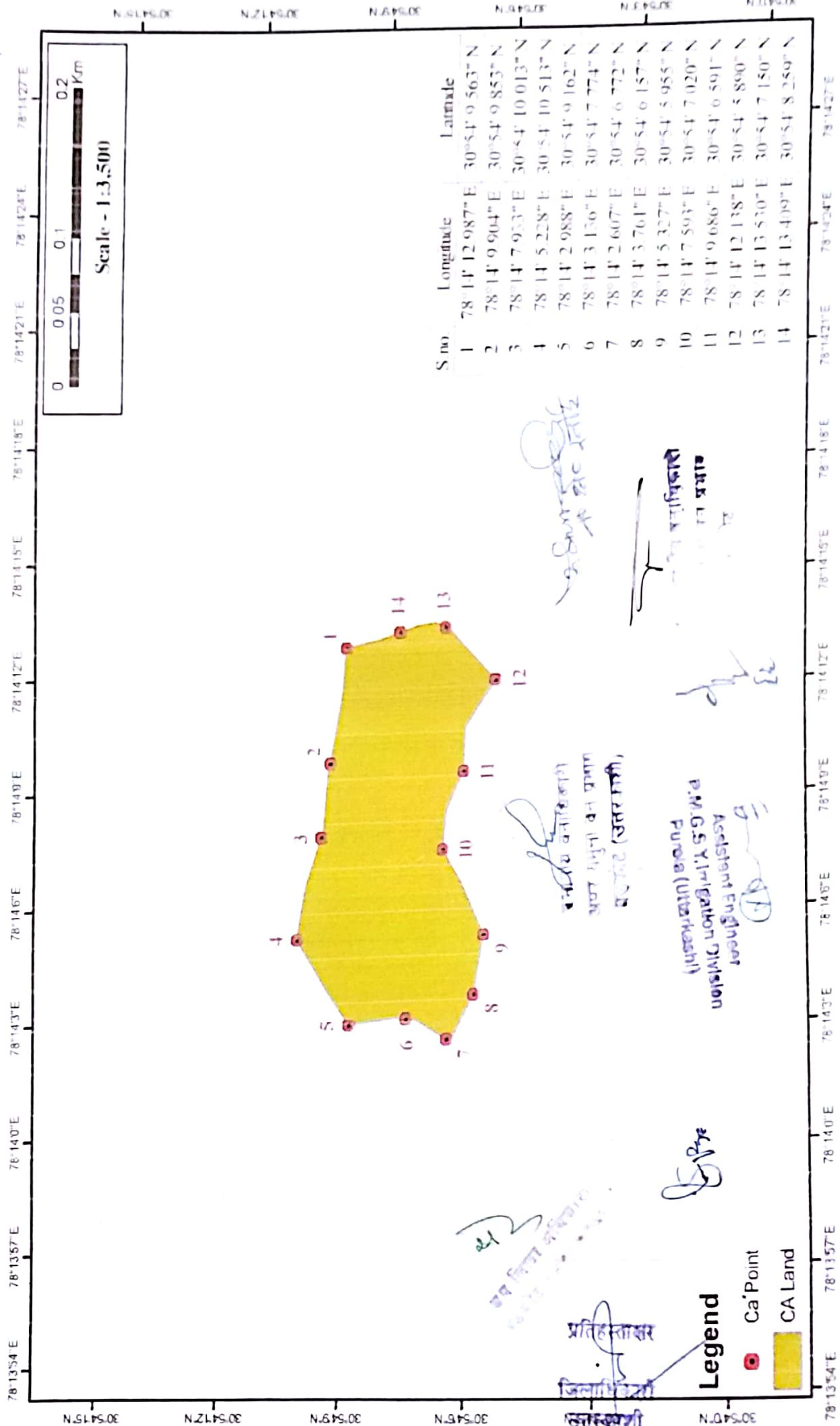
Assistant Engineer
F.M.G.S.Y Irrigation Division
Puroia (Uttarakashi)

श्री प्रभा व नुना वन प्रभाव
बदकोट

प्रभागीय जिलाधिकारी
अपर जिलाधिकारी

अ

जीयोरेफरेन्स मैप - जनपद उत्तरकाशी के अन्तर्गत एन10एच0-94 तऱ खरादी-नगाणागांव-के किमी0 9.00 से बचाणागांव तक मोटर मार्ग के निर्माण हेतु प्रस्तावित क्षतिपूरक वृक्षारोपण स्थल (क्षेत्रफल 2.692 है0)



प्रतिहिस्ताक्षर
जिलाधिकारी
उत्तरकाशी

Signature

Assistant Engineer
Division (Uttarakhand)
P.M.G.S.Y. (Rural)
Signature

बनाया वनाधिकारी
असिस्टेंट जिला प्रशासक
उत्तरकाशी

Signature

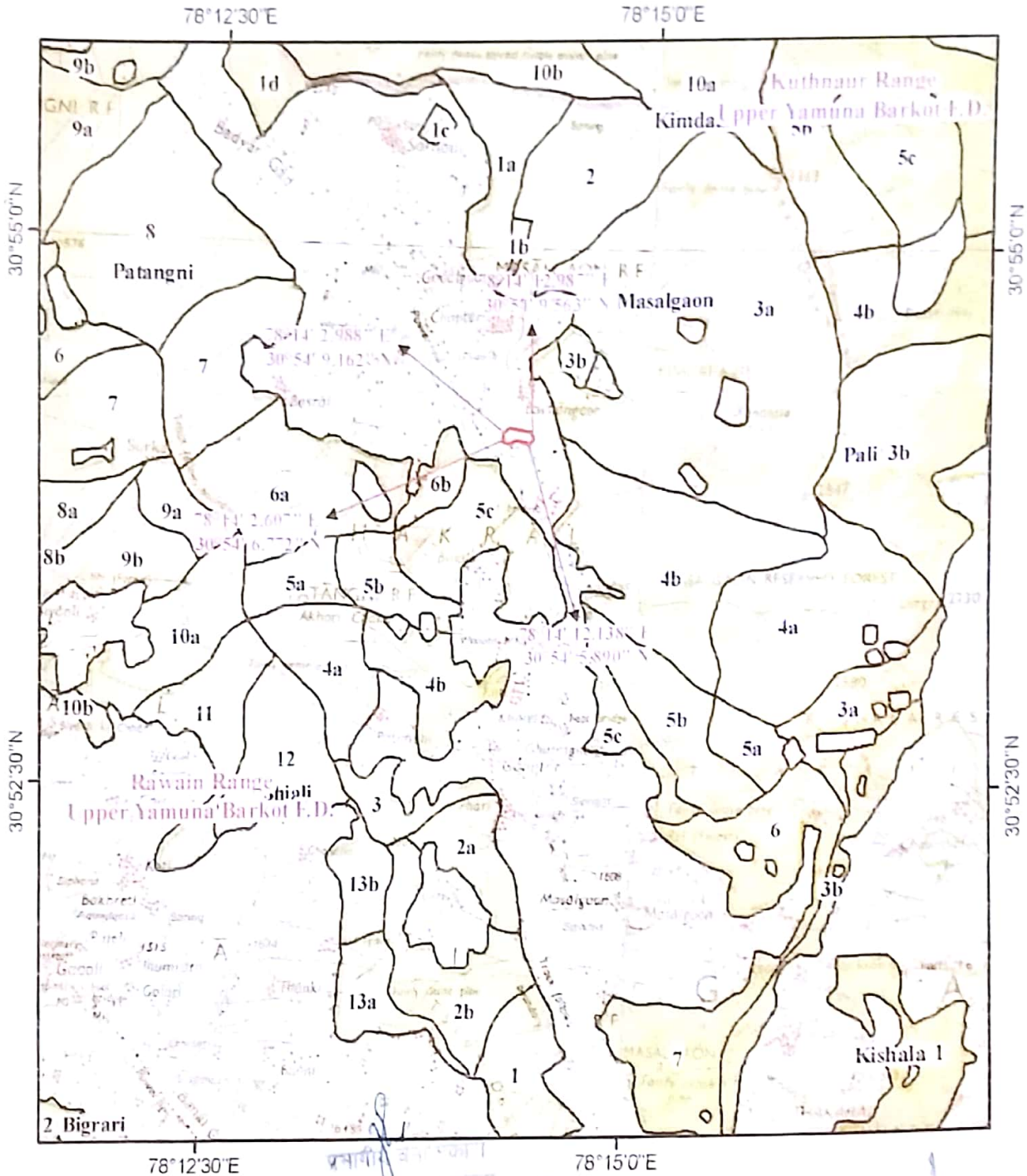
Legend

● Ca Point

■ CA Land

डिजिटल मैप :- जनपद उत्तरकाशी के अन्तर्गत एन0एच0-94 से खरादी-नगाण गांव-के किमी0 9.00 से बचाणगांव तक मोटर मार्ग के निर्माण हेतु प्रस्तावित क्षतिपूरक वृक्षारोपण स्थल (क्षेत्रफल 2.692 है0)

0 0.5 1Km



Legend

- Proposed Plantation Area Bachangaon Civil
- Reserve Forest Area
- Reserve Forest Boundary
- Forest Range Boundary

प्रस्तावित वृक्षारोपण स्थल
 अपर यमुना का प्रभाग
 बडकोट (उत्तरकाशी)
 जिला प्रशासन
 बडकोट
 1. 10.0.2020
 2. 11.0.2020
 3. 12.0.2020

Assistant Engineer
 F.M.G.S.V. Irrigation Division
 - Pundla (Uttarakashi)

प्रतिनिधित्व
 जिला प्रशासक
 उत्तरकाशी