

No. Ft. 48-5067/2016(FCA),
Forest Department, Himachal Pradesh

From: Pr. Chief Conservator of Forests (HoFF),
Himachal Pradesh Shimla-1.

To: The Regional Officer,
Integrated Regional Office GoI, MoEF&CC,
CGO Complex, Shivalik Khand, Longwood,
Shimla, Himachal Pradesh.

Dated Shimla-1, the **18 JUL 2022**

Subject: Diversion of 6.2455 ha of forest land for the construction of Link road from Dadriara to Chakki Kms 0/0 to 13/500 within the jurisdiction of Dalhousie Forest Division Distt Chamba, HP (Online Proposal No. FP/HP/Road/47175/2020).

Sir,

Kindly refer to your Office letter No. FC/HPC/06/37/2022 dated 27.04.2022 on the subject cited above.

2. The reply to the observations as raised vide your letter under reference is submitted as under:-

1. A certificate along with other alternatives details submitted by User Agency duly countersigned by DFO regarding felling of large number of trees in this proposal is enclosed herewith.
2. The certificate furnished by user agency regarding construction of retaining walls and breast walls at the portion of soil erosion is enclosed herewith.
3. Necessary correction in the online Part-II against appropriate column has been made by the DFO Dalhousie.
4. Needful has been done by the User Agency in the online Part-I against appropriate column.
5. Distance certificate obtained from the DFO (WL) Chamba is enclosed herewith please.
6. It is submitted that efforts were made to explore the non-forest/private land for the purpose of dumping site for this road, but no suitable private land is found for this purpose. As due to hilly terrain the local habitant have very less land and which is single source of their livelihood and are not agreed to donate/sale their land for dumping purpose. It is further submitted that in Himachal Pradesh particularly in Chamba District, out of total 6522 Sq. Km, 5522 Sq Km is forest land, which is approximate 84% of the total area of Chamba District and only 16% of the area of total area in Chamba district comprises in private/non-forest land. As such there is no non-forest/private land is available for dumping site. The separate list of trees enumeration of dumping sites is enclosed herewith.

PTO

7. The Muck Management Plan duly authenticated by DFO concerned has been uploaded by the user agency and copy of same is also enclosed herewith.
8. Revised Digital Map of CA site has been uploaded on the portal against appropriate column in part-II by DFO.
9. Revised NPV Bill keeping in view latest guidelines dated 06.01.2022 is enclosed herewith and has been uploaded on the portal by DFO against appropriate column in Part-II.
10. The copy of administrative approval supplied by user Agency is enclosed herewith also same has been uploaded on the portal.
11. The revised Layout Plan has been uploaded in online portal by the User Agency and copy of same is enclosed herewith.
12. The cost benefit analysis has been uploaded in online portal by the User Agency and copy of same is enclosed herewith.
13. The record of consultation and meeting regarding FRA with Gram Sabha(s) and FRC committee of concerned Villages is enclosed herewith.


Yours faithfully,



Nodal Officer-cum-APCCF (FCA)
O/o Pr. CCF (HoFF), H.P.

Encls: As above

CERTIFICATE


Certified that the keeping in view the basic purpose of connecting all the beneficiary village three possible alignments for construction of Link riad from Dadriara to Chakki Kms. 0/000 to 13/500 has been proposed by the user Agency. All these alignments are shown on topo sheet enclosed with the proposal. The village to be connected are surrounded by the forest land on all sides. Hence it is not possible to avoid the forest land in any of the alignments. In the alignment No. 1 forest land involved for diversion is 5.6375 hectare and 617 numbers of trees will required to be felled/ removal. In the second alignment 6.6000 hectare of forest land is involved and 805 number of trees and (610 number of trees sapling) are required to be felled. Where as in the third alignment 7.6500 hectare of forest land and 925 trees and (725 number of trees sapling) are involved. Keeping in view the consideration of using minimum forest land and least felling of trees, it was decided to recommended alignment No. 1 for the construction of this road as it involves lesser number of trees and also lesser forest land as compared to alignment No. 2 and 3.


Assistant Engineer
Sihunta Sub Division
HPPWD Sihunta


Executive Engineer
Dalhousie Division
HPPWD Dalhousie

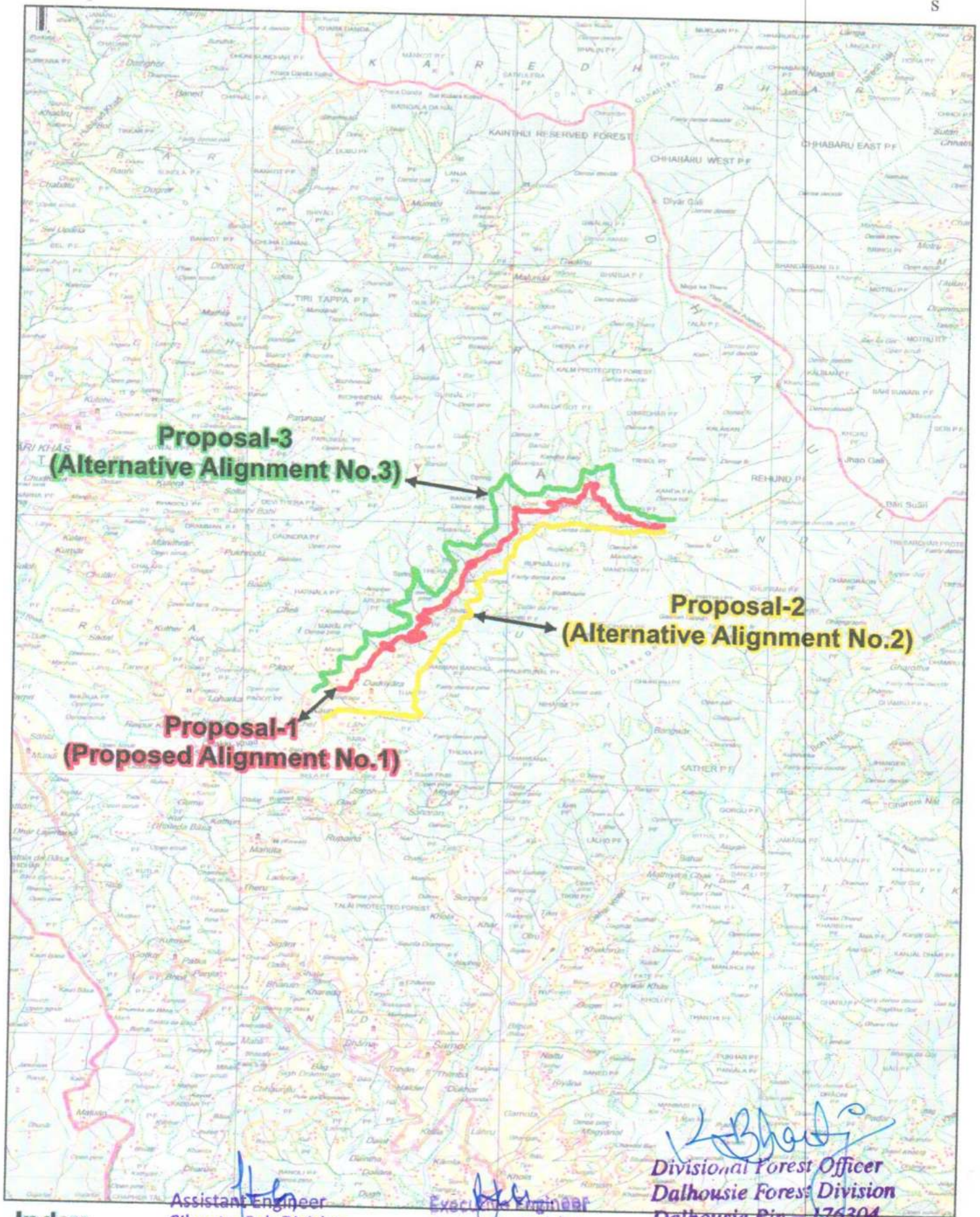
Countersigned by:-


Divisional Forest Officer
Dalhousie Forest Division
Dalhousie, Distt. Chamba
Dalhousie Pin - 176304



Alternative Toposheet:-

Proposed Link Road from Dadriara to Chakki Road



Proposal-3
(Alternative Alignment No.3)

Proposal-2
(Alternative Alignment No.2)

Proposal-1
(Proposed Alignment No.1)

[Signature]
Divisional Forest Officer
Dalhousie Forest Division
Dalhousie Pin - 176304
Toposheet NO : 143W3

[Signature]
Assistant Engineer
Sihunta, Sub Division
HPPWD Sihunta

[Signature]
Executive Engineer
Dalhousie Division
HPPWD Dalhousie
Scale: 1:50000

Index

Proposal-2
(Alternative Alignment No.2)

Proposal-1
(Proposed Alignment No.1)

Proposal-3
(Alternative Alignment No.3)

CERTIFICATE

The Retaining walls and Breast walls will be constructed at the particular point wherever soil erosion occurs during and after the executing of work.



Assistant Engineer
Sihunta Sub Division
HPPWD Sihunta



Executive Engineer
Dalhousie Division
HPPWD Dalhousie

Countersigned by:-



Divisional Forest Officer
Dalhousie Forest Division
Dalhousie Forest Division
Dalhousie Pin - 176304

No.....1038.....
Himachal Pradesh Forest Department.

From:

Divisional Forest Officer,
Wildlife Division Chamba, H.P.

To:

Assistant Engineer,
Sihunta Sub-Division.
HP.PWD, Sihunta.

Dated Chamba, the...18-06-2022

Sub: Regarding issuance of Wildlife (Protection) Certificate for linier project/land transfer case for construction of Link Road from Dadriara to Chakki Km. 0/000 to 13/500.

Sir,

Please refer to your office letter no. PWD-SSD-Forest Case/ 2022-23- 381-82 dated 07/06/2022 & kml file received on the official e-mail of the undersigned on dated 15/06/2022 on the subject cited above.

2. In this connection, the report was sought from Range Forest Officer, Wildlife Range Khajjiar who has submitted that the nearest distance of the proposed work is at the aerial distance of 11.25 KM (approx.) from the Eco-Sensitive Zone of nearest Wildlife Sanctuary i.e. Kalatop-Khajjiar.

This is for your information and necessary action.

Divisional Forest Officer
Wildlife Division Chamba
Ph/Fax: 01899-222639

REHABILITATION PLAN DUMPING SITES RESPECT OF FCA PROPOSAL FOR CONSTRUCTION OF LINK ROAD FROM DADRIARA TO CHAKKI.

Diversion of 6.2455 hectare of forest land has been proposed for the construction of Link Road from Dariara to Chakki Km. 0/0 to 13/500. The total length of the road is 13.500 out of which 11.275 kms will pass through the forest land. The road will be constructed in cut and fill. A total of 41975.00 cubic meters of muck will be generated during the construction of this road. Out of this about 12592.00 cubic meters will be used locally for filling and the remaining 29383.00 cubic meters will be required to be dumped elsewhere. Since after excavation of earth, there will be some increase in volume of soil which is calculated @40%. After increase of 40% in volume 41137.00 cum. muck will have to be disposed off in the identified dumping sites which is as per the reclamation plan attached.(see Annexure R2).

Thus out of the muck generated some will be utilized either locally as filling in retaining walls and B/walls and crate work and leveling of ground or will be dumped in the designated dumping sites. Seven number dumping sites designated as DS1, DS2, DS3, DS4, DS5, DS6 and DS7 have been indentified for dumping of muck /debris to be produced during the construction phase of the project. It is proposed that the dumping sites are treated in such a manner that these do not pose any problem to the environmental management of the locality. This reclamation plan has been framed keeping in view environmental considerations arising out of the necessity to stabilize the dumping sites at the earliest. There fore this reclamation plan has been formulated with the following objectives.

1. To arrest the dumping muck in-situ so that it does not find its way to the near by drainage channels, thus altering the drainage pattern of the area.
2. To rehabilitate the dumping area over a period of time so that it merges with the adjoining natural land space and does not stand out as a soar point.
3. To improve the aesthetic view of the dumping ground /dumping sites by planting suitable and tree species there by increasing the vegetable cover in the area.
4. To stabilize the dumping site by vegetative and engineering structures.

Implementation:

The proposal will be implemented by the user agency it self at its own cost as detailed in this plan the implementation of plan will be supervised by the forest department from time to time and the progress will be periodically monitored. In case of default the sanction of diverted land may be revoked with suitable penalty as decided by Govt. of India.

Strategy:

Two prolonged approach will be followed for reclamation of sites. In the first instance crate walls will be erected around the dumping sites so that required capacity for dumping of muck is created at the sites. The detailed Drawing of the create work to be under taken are enclosed as annexure R5 of the dumping sites. The capacity does not allow the spillage of muck to adjoining areas and eventually to nearby drainage lines.

The capacity of the dumping sites has been calculated as detailed in the table II and will be enough to hold the muck required to be dumped in each of the sites.

In the second phase once the dumping is complete it will be ensured that the dumping sites is planted with grasses bushes shrubs and trees so that it gives an aesthetic look. This vegetative cover will also help in binding the soil and will prevent its erosion. For vegetating the dumping sites suitable local species will be preferred. However, it may be noted that bulk of the muck to be dumped will be excavated material which will be lacking in essential nutrients and organic matter. Hence it will be desirable to increase the nutrient status of soil. Initially grasses and bushes will be planted in the area to improve the soil condition. Once these grasses bushes take hold of the sites, tree species will be planted in the next phase. The tree species to be planted will be mainly Shisham, Tunu, chil, Kanth, Rumbal, oie, Jamun. Grasses like Steria and Napier will also be propagated. Trees will be planted at a closer spacing so that canopy is closed at the earliest. Hence the spacing will be kept at 1.5mtr x1.5 mtr the total area involved in sites is 6080.00 sqm. Thus in all 2702 plants will be planted at dumping site. Shrub will be planted in between these trees. The dumping sites will be fenced with barbed wire fencing to prevents the entry of stray cattle there by ensuring the protection of plants from grazing .Also due to in nature of soil /Organic manure will be added in each pit for easy establishment of plants .Watering of the plants maintained at for next seven years to avoid its failure.

The cost estimates are enclosed as Annexure R3 and year wise work schedule is attached as Annexure R4 Plantation work will be started from the year following the completion of dumping sites. However erection of create walls around the dumping sites will be done prior to the actual dumping starts. The total cost of the reclamation plan is Rs. 26,60,800/-

Post reclamation Arrangements:-

Since the area in question is required by the user agency only for the temporary use of dumping, hence the area will be reverted back to forest department after implementing the reclamation plan if so stipulated by to Govt.of India. However if at the time of so reverting back the areas to forest department, if any activity as per this reclamation plan is found damaged then the forest department, may realize the cost of that activity from the user agency at the prevailing wage rates applicable in forest department and may get the same done departmentally by themselves.


Executive Engineer
Dalhousie Division
H.P.P.W.D. Dalhousie

DETAIL OF MEASUREMENTS

Name of work: C/o. Link Road from Dadriara to Chakki Km. 0/0 to 13/500.

Sub-Head: Dumping place of muck/ Debris to be dumped in between RD.0/0 to 0/060, 0/530 to 0/590, 1/950 to 2/030, 6/500 to 6/580, 7/140 to 7/190, 9/225 to 9/325 & 11/440 to 11/540.

S.No.	RD/KM		Name of Dumping Places	X-sec. Area	Mean Area	Length	Qty.
1.	0/000	0/060	D1	73.65		60.00	4419.00 cum.
2.	0/530	0/590	D2	81.03		60.00	4862.00 cum.
3.	1/950	2/030	D3	68.91		80.00	5513.00 cum.
4.	6/500	6/580	D4	86.43		80.00	6915.00 cum
5.	7/140	7/190	D5	52.10		50.00	2605.00 Cum.
6.	9/225	9/325	D6	76.23		100.00	7623.00 Cum.
7.	11/440	11/540	D7	92.00		100.00	9200.00 Cum.
TOTAL							41137.00 Cum


Assistant Engineer
Sihunta Sub-Division
H.P.P.W.D. Sihunta


Executive Engineer
Dalhousie Division
H.P.P.W.D. Dalhousie


GENERAL ABSTRACT OF TREES

Sr. No.	Type of enumeration	Species	Classification of Trees										TOTAL
			V	IV	III	IIA	IIB	IA					
1	Green Standing (road alignment)	Ban-Oak	31	21	0	0	1	0					53
2Do....	Dour	0	3	1	0	0	0	0	0	0	0	4
3Do....	Chirand	1	1	0	0	0	0	0	0	0	0	2
4Do....	Buransh	1	0	0	0	0	0	0	0	0	0	1
		Total	33	25	1	0	1	1	0	0	0	0	
		Volume	0.13	0.14	0.56	1.13	1.27	1.41					
		T. Volume	4.29	3.5	0.56	0	1.27	0	9.62cum				12
5Do....	F/Spruce	0	1	4	5	5	1	1	1	1	1	
		Total	0	1	4	5	5	1	1	1	1	1	
		Volume	0.24	0.43	1.13	2.12	3.26	4.96					
		T. Volume	0	0.43	4.52	10.6	3.26	4.96					23.77cum
6Do....	Chil	0	1	0	2	0	0	0	0	0	0	3
		Total	0	1	0	2	0	0	0	0	0	0	
		Volume	0.1	0.28	0.71	1.27	1.84	2.83					
		T. Volume	0	0.28	0	2.54	0	0	2.82cum				2.82cum
		G. Total Vol.	0	0.28	0	2.54	0	0	0	0	0	0	2.82cum
		G. Total Tree	33	27	5	7	2	1	1	1	1	1	75

- Note:- 1. Trees are Enumerated in the showan alignment of above marked HPPWD Sub Division Chowari.
 2. No any Trees Left from Enumeration.
 3. There are Unaccountable Seeding Naturally germinated in this area, which can not Enumerated.

Saplings
 Dour = 6 No.
 Ban-oak = 50 No.
 Chirand = 5 No.
 G.Total = 61 No.


 Calliper Man
 Beat Guard I/C
 L/Chacki Beat


 Forest Block Officer
 B. O. Raipur


 H.P.P.W.D
 Section
 Chowari Tundi


 Range Forest Officer,
 Forest Range Chowari


 SDO
 HPPWD
 Sub Division Sihinuta

ENUMERATION LIST OF TREES UNDER ROAD DUMPING SITE OF C/O LAINK ROAD FROM DADRIYADA TO CHAKKI , 0/000KM TO 13/500 KMs. BY H.P.P.W.D CHOWARI SECTION IN BATLI BEHI D.P.F AREA 102.38 HACT. IN L/CHAKKI BEAT RAIPUR BLOCK CHOWARI FOREST RANGE.

FOR THE YEAR 2022-23.

Enu. No.	SPECIES	DIAMETER (In)	CLASS	REMARKS	Enu. No.	SPECIES	DIAMETER (In)	CLASS	REMARKS
1	Ban-oak	23-24	IV	Green fit stand	11	Ban-Oak	12-12	V	Green fit stand
2	Dour	32-34	III	...do...	12	...do...	14-16	V	...do...
3	...do...	27-28	IV	...do...	13	...do...	16-18	V	...do...
4	...do...	22-23	IV	...do...	14	...do...	16-16	V	...do...
5	...do...	21-22	IV	...do...	15	...do...	18-20	V	...do...
6	Chirand	26-28	IV	...do...	16	Chil	26-26	IV	...do...
7	Ban-oak	16-17	V	...do...	17	Ban-Oak	14-14	V	...do...
8	...do...	17-18	V	...do...	18	Chil	41-42	IIA	...do...
9	...do...	16-22	V	...do...	19	Ban-Oak	12--14	V	...do...
10	Chil	42-44	IIA	...do...					


ABSTRACT

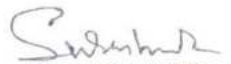
S. No.	Type of Enumeration	Species	Classification								TOTAL		
			V	IV	III	IIA	IIB	IA	IB	IC		ID	
1	Green St. Fit. (Road alignment)	Ban-Oak	10	1	0	0	0	0	0	0	0	0	11
2	...do...	Dour	0	3	1	0	0	0	0	0	0	0	4
3	...do...	Chirand	0	1	0	0	0	0	0	0	0	0	1
4	...do...	Chil	0	1	0	2	0	0	0	0	0	0	3
		TOTAL	10	6	1	2	0	0	0	0	0	0	19


Saplings

Dour = 6no.

Ban-oak = 15no.


Callipers Man
Beat Guard I/C
L/Chakki Beat


Forest Block Officer
B.O.Raipur


J.E.....
H.P.P.W.D
Tundi section.

ENUMERATION LIST OF TREES UNDER ROAD DUMPING SITE OF C/O LAINK ROAD FROM DADRIYADA TO CHAKKI
0/000KM TO 13/500 KMS. BY H.P.P.W.D CHOWARI SECTION IN CHILI DI BEHI D.P.F AREA 16.18 HACT. IN L/CHAKKI
BEAT RAIPUR BLOCK CHOWARI FOREST RANGE.

FOR THE YEAR 2022-23.


Enum. No.	SPECIES	DIAMET ER (In	CLASS	REMARK S	Enum. No.	SPECIES	DIAMET ER (In	CLASS	REMARKS
1	Ban-oak	12--14	V	Green fit stand	16	Ban-oak	24-25	IV	Green fit stand
2	...do...	16-16	V	...do...	17	Chirand	16-22	V	...do...
3	...do...	17-18	V	...do...	18	Ban-oak	22-24	IV	...do...
4	...do...	16-17	V	...do...	19	...do...	14-15	V	...do...
5	...do...	38-66	IIB	...do...	20	...do...	18-20	V	...do...
6	...do...	15-16	V	...do...	21	...do...	14-15	IV	...do...
7	...do...	17-18	V	...do...	22	...do...	20-22	IV	...do...
8	...do...	12--14	V	...do...	23	...do...	29-30	IV	...do...
9	...do...	17-18	V	...do...	24	...do...	14-16	V	...do...
10	...do...	19-20	V	...do...	25	...do...	14-14	V	...do...
11	...do...	17-18	V	...do...	26	...do...	15-16	V	...do...
12	...do...	22-24	IV	...do...					
13	...do...	19-20	V	...do...					
14	...do...	13-14	V	...do...					
15	...do...	18-19	V	...do...					


ABSTRACT

S. No.	Type of Enumeration	Species	Classification								TOTAL	
			V	IV	III	IIA	IIB	IA	IB	IC		ID
1	Green St. Fit. (Road alignment)	Ban-Oak	18	6	0	0	1	0	0	0	0	25
2	...do...	Chirand	1	0	0	0	0	0	0	0	0	1
		TOTAL	19	6	0	0	1	0	0	0	0	26

Saplings
Ban-oak = 15no.


Callipers Man
Beat Guard I/C
L/Chakki Beat


Forest Block Officer
B.O.Raipur


J.E.....
H.P.P.W.D
Tundi section.

ENUMERATION LIST OF TREES UNDER ROAD DUMPING SITE OF C/O LAINK ROAD FROM DADRIYADA TO CHAKKI
0/000KM TO 13/500 KMS. BY H.P.P.W.D CHOWARI SECTION IN TARSUL D.P.F AREA 87 HACT. IN L/CHAKKI BEAT
RAIPUR BLOCK CHOWARI FOREST RANGE.

FOR THE YEAR 2022-23.


Enu. No.	SPECIES	DIAMET ER (In	CLASS	REMARK S	Enu. No.	SPECIES	DIAMET ER (In	CLASS	REMARKS
1	Ban-oak	24-28	IV	Green fit stand	16	F/Spruce	41-42	IIA	Green fit stand
2	...do...	26-28	IV	...do...	17	...do...	40-44	IIA	...do...
3	...do...	22-24	IV	...do...	18	Ban-oak	21-22	IV	...do...
4	...do...	22-23	IV	...do...	19	...do...	24-30	IV	...do...
5	...do...	19-20	V	...do...	20	...do...	22-23	IV	...do...
6	...do...	14-14	V	...do...	21	...do...	26-27	IV	...do...
7	Buransh	14-20	V	...do...	22	F/Spruce	56-58	IIB	...do...
8	F/Spruce	33-33	III	...do...	23	...do...	44-47	IIA	...do...
9	...do...	31-32	III	...do...	24	...do...	60-62	IA	...do...
10	...do...	20-22	IV	...do...	25	Ban-oak	25-26	IV	...do...
11	...do...	40-42	IIA	...do...	26	...do...	18-19	V	...do...
12	...do...	34-36	III	...do...	27	...do...	26-26	IV	...do...
13	...do...	31-32	III	...do...	28	...do...	24-25	IV	...do...
14	...do...	46-47	IIA	...do...	29	...do...	28-33	IV	...do...
15	Ban-oak	24-28	IV	...do...	30	...do...	23-28	IV	...do...


ABSTRACT

S. No.	Type of Enumeration	Species	Classification								TOTAL	
			V	IV	III	IIA	IIB	IA	IB	IC		ID
1	Green St. Fit. (Road alignment)	Ban-Oak	3	14	0	0	0	0	0	0	0	17
2	...do...	F/Spruce	0	1	4	5	1	1	0	0	0	12
3	...do...	Buransh	1	0	0	0	0	0	0	0	0	1
		TOTAL	4	15	4	5	1	1	0	0	0	30

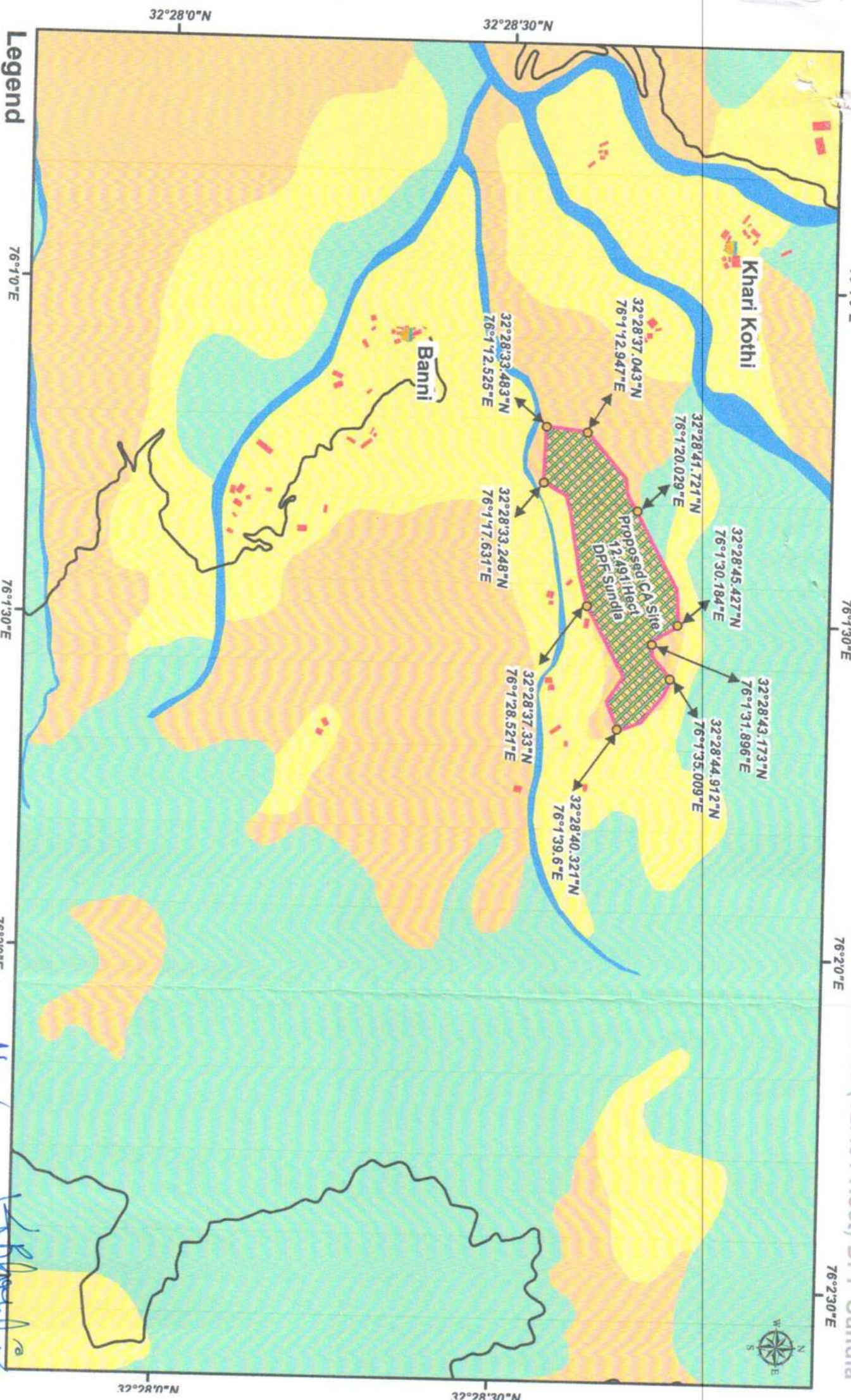
Saplings
Ban-oak = 20no.


Callipers Man
Beat-Guard I/C
L/Chakki Beat


Forest Block Officer
B.O.Raipur


J.E.....
H.P.P.W.D
Tundi section.

Digital Landuse Map for C/O Proposed CA Site of Link Road from Dadriara to Chakki Road (12.491 Hect) DPF Sundla



- Legend**
- Existing Road
 - Proposed CA Site
 - Builtup
 - Forest
 - Open Land
 - Private Land
 - Water Body

Executive Engineer
 Dalhousie Division
 HPPWD Dalhousie

Divisional Forest Officer
 Dalhousie Forest Division
 Dalhousie Pin 176304

TOPOSHEET:-

Proposed CA Site of Link Road from Dadriara to Chakki Road
(17.491 Hect) DPF Sundla



Proposed Site



Executive Engineer
Dalhousie Division
HPPWD Dalhousie


[Signature]
Divisional Forest Officer
Dalhousie Forest Division
Dalhousie Pin - 176304

Index

Scale

1:50000

Proposed Site



Toposheet No :-

I43W3

LINNK ROAD FROM DADRIARA TO CHAKKI Km. 0/0 TO 13/500

REVISED BILL FOR NPV

CALCULATION OF NET PRESENT VALUE OF FOREST LAND TO BE DIVERTED UNDER FCA, 1980 FOR C/O link road from Dadriara to Chakki. Km. 0/0 to 13/500 IN DALHOUSIE FOREST DIVISION-DALHOUSIE

Classification of land being diverted into various ECO CLASSES AS PER Hon`ble Supreme Court directions.

Nature of Forests		Area being diverted				Classification as per Champion and Seth						Eco value Class
Taragarh No.II DPF Bai Da Baag DPF Bandera DPF		6.2455				Sub Tropical Pine Forest						V
Class of trees	V	IV	III	IIA	IIB	IA	IB	IC	ID	Total	Area being diverted in Ha	
Trees coming in the alignment	238	201	53	6	0	0	0	0	0	0	6.2455	
TOTAL	273	169	70	54	23	15	7	4	2	617		
Total trees below III											442	
Total trees III class and above											175	
Total mature trees (nationally)after conservation of below III rd class into one mature class											396	
Per Hectare Density of trees											99 trees	
Density of trees in the land to be diverted											0.24	
Density class											Open	
Name of Forest	Area to be diverted	Eco class	Density class	NPV rate applicable	Amount							
Baderu DPF C-I	6.2455	V	Open/Scrub	10,05,210/-	62,78,039/-							
				Or Say	62,78,040/-							

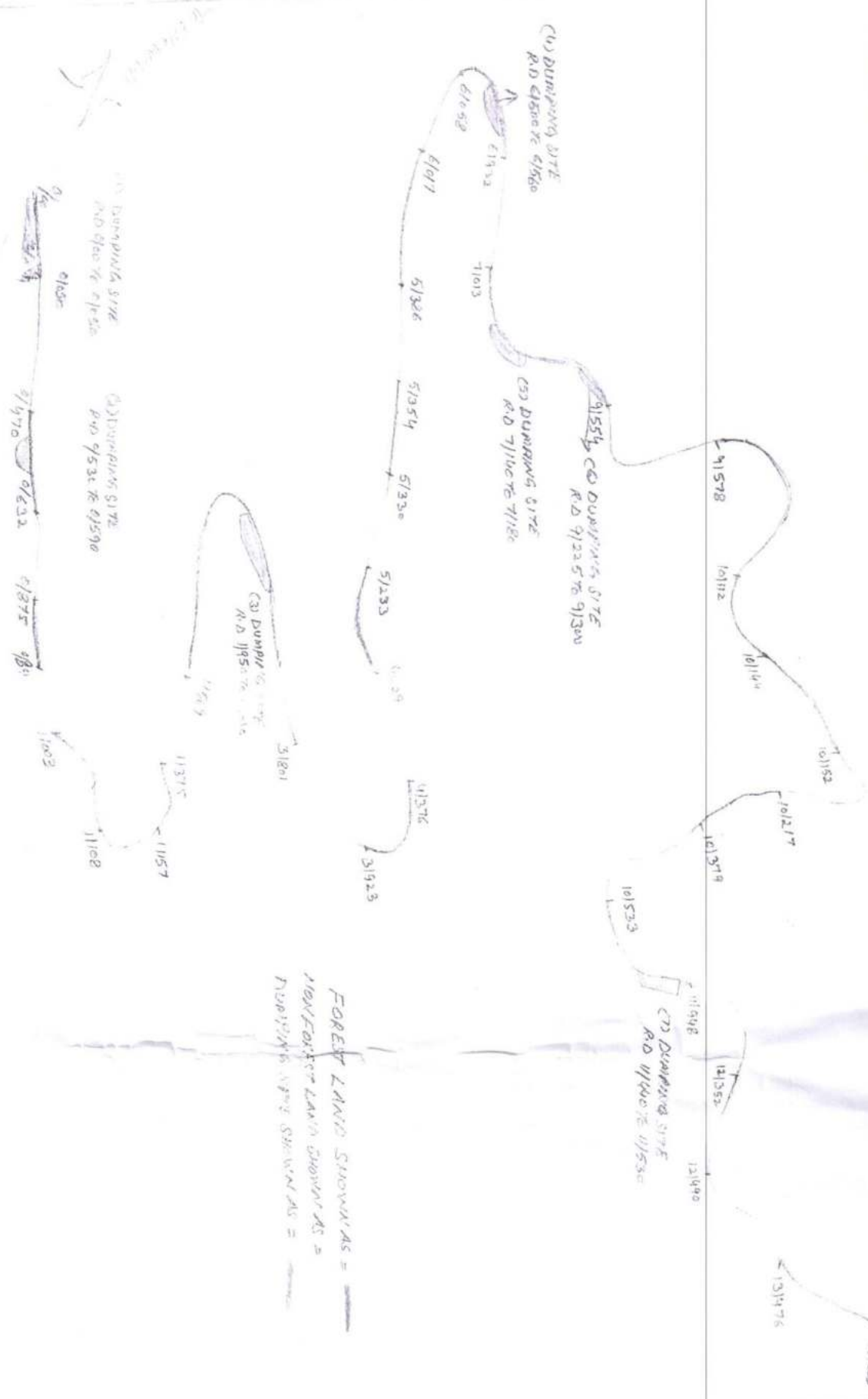
Place: Dalhousie


(KAMAL BHARTI)HPFS
 Divisional Forest Officer
 Dalhousie Forest Division
 Dalhousie

STATEMENT SHOWING THE HEADWISE/SUB-HEADWISE/SUB-DIVISION WISE PWD DALHOUSE

Head of accounts	Sl. No. of works	Amount	Unit
181	Civil work road from Salera to 09/10/11/12/13 & H	3018	1075.19
182	Civil work road from Bafra to 09/10/11/12/13	3018	1047.70
183	Civil work road village Nadiya to 09/10/11/12/13	3018	1017.51
184	Civil work road from village Chitro to 09/10/11/12/13, Bhatara Ghat Dhat	3018	1005.27
185	Civil work road to village Sona to 09/10/11/12/13	3018	1052.54
186	Civil work road from Bhandara to 09/10/11/12/13, Sona Bhandara	3018	1075.54
187	Civil work road to village Bhatara to 09/10/11/12/13	3018	1027.25
188	Civil work road from Manasa to 09/10/11/12/13, Sona	3018	1075.26
189	Civil work road from Dhara to 09/10/11/12/13, Dhara	3018	1007.37
190	Civil work road from Manasa to 09/10/11/12/13, Manasa	3018	1072.98
191	Civil work road from village K. K. to 09/10/11/12/13, Sona	3018	1017.50
192	Civil work road from Bhandara to 09/10/11/12/13, village Kanded	3018	1000.00
193	Civil work road from Raha to 09/10/11/12/13, Dhara to under	3018	1071.15
194	Civil work road from Anand to 09/10/11/12/13, Village Dhat	3018	1017.51
195	Civil work road from village K. K. to 09/10/11/12/13, Sona	3018	1017.50
196	Civil work road from Bhandara to 09/10/11/12/13, Sona	3018	1075.28
197	Civil work road from Jagan to 09/10/11/12/13, Anand	3018	1007.29
198	Civil work road from Jagan to 09/10/11/12/13, Sona	3018	1072.30
199	Civil work road from Karam to 09/10/11/12/13, Sona	3018	1007.54
200	Civil work road from Karam to 09/10/11/12/13, Sona	3018	1071.11
201	Civil work road from Bhandara to 09/10/11/12/13, K. K. to 09/10/11/12/13, Sona	3018	1078.48
202	Civil work road from Karam to 09/10/11/12/13, K. K. to 09/10/11/12/13, Sona	3018	1078.52
203	Balance work Dalhousie to 09/10/11/12/13, Sona	3018	1078.97
204	Civil work road from Manasa to 09/10/11/12/13, Manasa to 09/10/11/12/13, Sona	3018	1071.09
205	Civil work road from Karam to 09/10/11/12/13, Sona	3018	1075.965

LINE PLAN OF LINK ROAD FROM DADRADA TO CHAKRI ROAD KM 9.00 TO 9.500 NOT TO SCALE



FOREST LAND SHOWN AS =
 NON-Forest LAND SHOWN AS =
 DRAINAGE SHOWN AS =



Assistant Engineer
 Sihunta, Sub Division
 HPWD Sihunta

Executive Engineer
 Dalhousie Division
 HPWD Dalhousie

Divisional Forest Officer
 Dalhousie Forest Division
 DAL DALHOUSIE

Conducting Cost-Benefit Analysis for Projects Involving Forest Diversion.

- (i) While considering proposal for diversion of forest land for non-forestry use, it is essential that ecological and environmental losses and eco-economic distress caused to the people who are displaced are weighted against economic and social gains.
- (ii) Whenever the forest land is involved in the development projects, the cost of ecosystem services and fragmentation of habitat of wildlife and economic distress caused to people dependent on forests and the cost of settlement of people dependent on forest should also be added as the cost of forest diversion in addition to the Standard project cost which would have been incurred by the user agencies without involvement of forest land while conducting the cost benefit analysis of the project. Similarly, the benefits from the project accruing due to diversion of forest land and used in the project should also be accounted for in the benefits component in addition to the standard benefits of the project which would have been accrued without involvement of forest land while conducting the cost benefit analysis and determining the benefit and cost ratio (BC ratio).
- (iii) The cost of compensatory afforestation and its maintenance in future and soil & moisture conservation at present discounted value and future benefits from such Compensatory Afforestation accruing over next 50 years monetized and discounted to the present value should be included as cost and benefits respectively of compensatory afforestation while conducting the cost benefit analysis and determining the benefit and cost ratio (BC ratio)
- (iv) **Table-A** lists the details the types of projects involving forest land for which cost-benefit analysis will be required. **Table-B** list the parameters according to which the cost aspect of forest land diverted for the development projects will be determined, while **Table-C** lists the parameters for assessing the benefits accruing to the project using of forest land.
- (v) A cost-benefit analysis as above should accompany the proposals sent to the Central Government for forest clearance under the Forest Conservation Act.

Table-A: Cases under which a cost-benefit analysis for forest diversion are required.

S.No.	Nature of Proposal	Applicable/not applicable	Remarks
1	All categories of proposals involving forest land upto 20 hectare in plains and upto 5 hectare in hills.	Not applicable	These proposals may be considered on a case-to case basis and value judgment.
2	Proposal for defence installation purposes and oil prospecting (Prospecting only)	Not applicable	In view of national Priority accorded to these sectors, the proposals would be critically.
3	Habitation, establishment of industrial units, tourist lodges complex and other building construction.	Not Applicable	These activities being detrimental to protection and conservation of forest, as a matter of policy, such proposals would be rarely entertained.
4	All other proposals involving forest land more than 20 hectare in plain and more than 5 hectares in hills including roads, transmission lines, minor, medium and major irrigation projects, mining activity, railway lines, location specific installations like micro-wave stations, auto repeater centers, TV towers etc.	Applicable	These are cases where a cost-benefit analysis is necessary to determine when diverting the forest land to non-forest use in the overall public interest.

Table-B: Estimation of cost of forest diversion

Sr. No.	Parameters	Remarks
1	Ecosystem services losses due to proposed forest diversion.	Economic value of loss of eco-system services due to diversion of forests shall be the net present value (NPV) of the forest land being diverted as prescribed by the Central Government (MOEF &CC).
2	Loss if animal husbandry productivity, including loss of fodder.	To be quantified and expressed in monetary terms or 10% of NPV applicable whichever is maximum.
3	Cost of human resettlement.	To be quantified and expressed in monetary terms as per approved R & R plan.
4	Loss of public facilities and administrative infrastructure (Roads, building, schools, dispensaries, electric lines, railways, etc) on forest land, which would require forest.	To be quantified and expressed in monetary terms on actual cost at the time of diversion.
5	Possession value of forest land diverted.	30% of environmental costs (NPV) due to loss of forests or circle rate of adjoining area in the district should be added as a cost component as possession value of forest land whichever is maximum.
6	Cost of suffering to oustees.	The social cost of rehabilitation of oustees (in addition to the cost likely to be incurred in providing residence, occupation and social services as per R&R plan) be worked out as 1.5 times of what oustees should have earned in two years had he not been shifted.
7	Habitat Fragmentation Cost.	While the relationship between fragmentation and forest goods and services is complex, for the sake of simplicity the cost due to fragmentation has been pegged at 50% of NPV applicable as a thumb rule.
8	Compensatory Afforestation and soil & moisture conservation cost.	The actual cost of compensatory afforestation and soil & moisture conservation and its maintenance in future at present discounted value.

Table-C-Existing guidelines for estimating benefits of forest-diversion in CBA

Sr. No.	Parameters	Remarks
1	Increase in productively attribute to the specific project.	To be quantified & expressed in monetary terms avoiding double counting.
2	Benefits to economy due to the specific project.	The incremental economic benefit in monetary terms due to the activities attributed to the specific project.
3	No. of population benefited due to specific project.	As per the Detail Project report.
4	Economic benefits due to of direct and indirect employment due to the project.	As per the Detail Project report.
5	Economic benefits due to Compensatory afforestation.	Benefits from such Compensatory Afforestation accruing over next 50 years monetized and discounted to the present value should be included as benefits of Compensatory Afforestation. *For benefits of CA the guideline of the Ministry for NPV estimation may be consulted.

Note-1: Net Present Value (NPV) of forest land diverted:

The Forest land for non-forestry purposes. The NPV represents the net value of various ecosystem services and other environmental services in monetary terms which the forest would have provided if the forest would not have been diverted.

Note-2: Possession value of forest land diverted:

The forest land diverted for the project such as irrigation, hydropower, railways, roads, wind, and transmission lines and mining etc. are unlikely to be returned and remains in possession of the user agencies. Therefore 30% of the Net Present Value (NPV) of forest land diverted or market rate of adjoining area in the district should be added as a cost component as "possession value of forest land" in addition to the environmental costs due to loss of forests.



Assistant Engineer
Sihunta Sub-Division
H.P.P.W.D. Sihunta

Executive Engineer
Dalhousie Division
H.P.P.W.D. Dalhousie

ANNEXURE-B

PARAMETERS FOR EVALUATION OF LOSS OF FORESTS

S.No.	Parameters	Quantity	Value in Rs.
1.	Loss of value of timber, fuel wood and minor forest on an annual basis including loss of man hours per annum of people who derived livelihood and wages from the harvest of these commodities.	200 head load of fuel wood	60000/-
2.	Loss of animal husbandry productivity including loss of fodder	200 head load of grass & fodder	5000/-
3.	Cost of human resettlement	NIL	NIL
4.	Loss of public facilities and administrative infrastructure (Roads, buildings, Schools, dispensaries, electric lines, railway etc.) on forest land or which would require forest land if these facilities were diverted due to the project	NIL	NIL
5.	Environmental losses : Social erosion, effect on hydrological cycle, wildlife habitat, micro climate upsetting of ecological balances (density 0.07 for a period of 50 years)	@126.74 lacs/Ha. For density 1.0 over a period of 50 years	50.64 Lacs over a period of 50 years.
6.	Suffering of oustees	NIL	NIL


Dated :
Place : Dalhousie

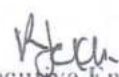
R. Ch.
Executive Engineer
HPPWD Division
Dalhousie

PARAMETERS FOR EVALUATION OF BENEFIT NOT WITHSTANDING LOSS OF FOREST.

S. No.	Parameters	Quantity	Value in Rs.
1.	Increase in productive attributable to the specific project	This being a road project, there will not be any direct increase in productivity due to this project. However, indirectly the road will give impetus to from production in the beneficiary villages by facilitating the timely and easy transportation of farm inputs like fertilizing seeds, pesticides” Etc.	Can not be quantified
2.	Benefits to economy	The economy of the area will be benefits by increased mobility of population as transportation facility will become available and people will be able to seek employment in places outside the villages. Cost of transportation of farm produce to markets will decrease thus benefiting the rural economy	Will increase form production besides increasing the avenues of employment.
3.	No. of population benefited	1904 number population of beneficiary villagers will be directly benefited	Will improve the quality of life in beneficiary villages.
4.	Employment potential	The project will directly generate 60000 man days during construction phase and about 25000 man days annually thereafter on maintenance/ repair works	Will provide direct employment to local population on project construction.
5.	Cost of acquisition of facility on non forest land and wherever feasible	Being a linear and site specific project can not be located on non forest land	0
6.	Loss of(a) agriculture &(b) animal husbandry production due to diversion of forest land	Loss of fuel wood =60000/- Loss of fodder = 5000/- Per annum	65000/-
7.	Cost of rehabilitating the displaced persons as different from compensatory amounts five for displacement	NIL.	0
8.	Cost of supply of free fuel wood to workers residing in or near forest area during the period of construction	No migratory lab our is involved as only local population is engaged for lab our works who will not be residing on work side in forest area	0

On Comparing the parameters of losses with the parameters of benefits, it is evident that the value of Benefits are much more than the losses.


Assistant Engineer
Sjhunta, Sub Division
HPPWD Sihunta


Executive Engineer
HPPWD Division
Dalhousie

Dated :
Place : Dalhousie


Divisional Forest Officer
Dalhousie Forest Division
DALHOUSIE

OFFICE OF THE DEPUTY COMMISSIONER, CHAMBA DISTRICT CHAMBA (HP)

Proceedings of the meeting of the District Level Committee constituted under Scheduled Tribes & Other Traditional Forest Dwellers (Recognition of Rights) Act (FRA), 2006.

A meeting of the District level Committee of Chamba District, constituted under FRA, 2006 was held under the chairpersonship of Mrs. M. Sudha Devi, IAS, Deputy Commissioner, Chamba on 19-02-2015 at 11:00 AM at Chamba in which the application(s) of the applicant(s) of Chakki Gram Sabha, Claiming rights in forest area(s) of this Gram Sabha under FRA, 2006 duly processed and recommended by the Sub-Division level committee Bhattiyat were discussed to consider the same for admission by the District level Committee.

After scrutiny of the documents and detailed discussions, the claim of following applicant(s) were found to be in order and hence admitted.

<u>Sr. No.</u>	<u>Name of Applicant</u>	<u>Name of Forest</u>	<u>Detail of Forest Right(s)</u>
1	Nil	Nil	Nil

OR

As informed by SDO (Civil) Bhattiyat, no application was received from Chakki Gram Sabha, claiming right(s) in forest area of this Gram Sabha.

Place: - Chamba
Date: - 19-02-2015

M. Sudha Devi
Deputy Commissioner-cum-chairperson
DLC, Chamba District Chamba.


Executive Engineer
Dalhousie Division,
HPPWD, Dalhousie

OFFICE OF THE SUB-DIVISIONAL OFFICER (CIVIL) BHATTIYAT DISTT. CHAMBA HP

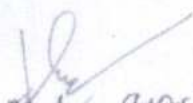
Proceeding of the meeting of the Sub-Divisional Level Committee constituted under FRA, 2006, Scheduled Tribes & Other Traditional Forest Dwellers (Recognition of Rights) Act (FRA) 2006.

A meeting of the Sub Division level Committee of Bhattiyat Sub Division, constituted under FRA, 2006 was held under the chairmanship of Mr. Amit Mehra (IAS) Sub Divisional Officer (Civil) Bhattiyat on 12-2-15 at 11.00 AM/PM at Chowari (Place) in which the application(s) of the applicant(s) of Chakki Gram Sabha, claiming rights in Chakki forest areas under FRA 2006, duly processed and recommended by the Chakki Gram Sabha, were discussed to consider the same for recommendation to the District Level Committee.

As informed by Chakki Gram Sabha no application was received claiming rights in Chakki forest area.

Place: Chowari

Date:


Amit Mehra (IAS)
Sub Divisional Officer (Civil)
-cum-Chairman FRC Bhattiyat.
Distt. Chamba HP


Executive Engineer
Dalhousie Division,
HPPWD, Dalhousie

अनुसूचित जनजाति और अन्य परम्परागत वन निवासी (वन अधिकारों की मान्यता) अधिनियम 2006

ग्राम सभा मुहाल चकली

प्रतिलिपि प्रस्ताव

प्रस्ताव संख्या ०१

दिनांक 26/10/14

ग्राम सभा मुहाल चकली की बैठक आज दिनांक 26/10/14 को 11 वजे स्थान चकली में श्री/श्रीमति वीना देवी जी की अध्यक्षता में की गई जिसमें चकली गांव के अनुसूचित जनजाति और अन्य परम्परागत वन निवासी (वन अधिकारों की मान्यता) अधिनियम 2006 के अन्तर्गत चकली जंगल/वन क्षेत्र में इस ग्राम सभा की वन अधिकार समिति से प्राप्त सूचना के अनुसार चकली जंगल/वन क्षेत्र में कोई भी वन अधिकार का दावा प्राप्त नहीं हुआ।

स्थान चकली

दिनांक 26/10/14

अधीकृत हरदीशरकता
ग्राम सभा Jandlog
Dist. Chamiba (H.P.)


Executive Engineer
Dalhousie Division,
HPPWD, Dalhousie



कमांक _____
कार्यालय वन अधिकार समिति मुहाल
विकास खण्ड भटियात

प्रतिलिपि

प्रस्ताव संख्या -1

वीनादेवी

आज दिनांक 26/10/14 को वन अधिकार समिति मुहाल ~~वनी~~ की बैठक अध्यक्ष जी की अध्यक्षता में सम्पन्न हुई जिसमें निम्न कार्यवाही अमल में लाई गई। कोरम 26/126

विषय :-

अनुसूचित जनजाति और अन्य परम्परागत वन निवासी (वन अधिकारों की मान्यता) नियम, 2007 के तहत दावे और आक्षेप बारे प्रस्ताव।

यह कि उक्त विषय का प्रस्ताव अध्यक्ष महोदया द्वारा रखा गया जिस पर काफी विचार-विमर्ष हुआ, विचार-विमर्ष उपरान्त पाया गया कि वन अधिकार समिति मुहाल ~~वनी~~ द्वारा अनुसूचित जनजाति और अन्य परम्परागत वन निवासी (वन अधिकारों की मान्यता) अधिनियम, 2006 नियम, 2007 के तहत सम्मत जनसाधारण से दिनांक 2/2/14 से दिनांक 25/5/14 तक प्रपत्र क व प्रपत्र ख पर दावे व आक्षेप प्रस्तुत करने हेतु सूचित किया गया था लेकिन आज दिनांक तक वन अधिकार समिति मुहाल ~~वनी~~ को कोई दावा व आक्षेप प्राप्त नहीं हुआ है। अतः वन अधिकार समिति मुहाल ~~वनी~~ इस प्रस्ताव को सर्वसम्मति द्वारा पास करती है, तथा पत्र हुआ कि पत्रित प्रस्ताव की प्रतिलिपि उपमण्डलीय वन अधिकार समिति भटियात जी की सेवा में प्रेषित की जावे। प्रमाणित किया जाता है कि उपर्युक्त प्रतिलिपि कार्यवाही रजिस्टर अनुसार सही है।

वीना देवी
अध्यक्ष समिति
~~वनी~~
जिला चन्दा (हि0प्र0)

सांगताराम
अध्यक्ष
~~वनी~~
जिला चन्दा (हि0प्र0)

Executive Engineer
Dalhousie Division,
HPPWD, Dalhousie

OFFICE OF THE DEPUTY COMMISSIONER, CHAMBA DISTRICT CHAMBA (HP)

Proceedings of the meeting of the District Level Committee constituted under Scheduled Tribes & Other Traditional Forest Dwellers (Recognition of Rights) Act (FRA), 2006.

A meeting of the District level Committee of Chamba District, constituted under FRA, 2006 was held under the chairpersonship of Mrs. M. Sudha Devi, IAS, Deputy Commissioner, Chamba on 19-02-2015 at 11:00 AM at Chamba in which the application(s) of the applicant(s) of Jandrog Gram Sabha, Claiming rights in forest area(s) of this Gram Sabha under FRA 2006 duly processed and recommended by the Sub-Division level committee Bhattiyat were discussed to consider the same for admission by the District level Committee.

After scrutiny of the documents and detailed discussions, the claim of following applicant(s) were found to be in order and hence admitted.

<u>Sr. No.</u>	<u>Name of Applicant</u>	<u>Name of Forest</u>	<u>Detail of Forest Right(s)</u>
1	Nil	Nil	Nil

OR

As informed by SDO (Civil) Bhattiyat, no application was received from Jandrog Gram Sabha, claiming right(s) in forest area of this Gram Sabha.

Place: - Chamba
Date: - 19-02-2015

M. Sudha Devi
Deputy Commissioner-cum-chairperson
DLC, Chamba District Chamba.

(Signature)
Executive Engineer
Dalhousie Division,
HPP/NO. Dalhousie

OFFICE OF THE SUB DIVISIONAL OFFICER (C) BHATTIYAT DISTT. CHAMBA HP

Proceeding of the meeting of the Sub-Divisional level committee constituted under Scheduled Tribes & Other Traditional Forest Dwellers (Recognition of Rights) Act. (FRA) 2006.

A meeting of the Sub Division level Committee of Bhattiyat Sub Division, constituted under FRA, 2006 was held under the chairmanship of Mr. Amit Mehra (HAS) Sub Divisional Officer (Civil) Bhattiyat on 12-2-15 at 11:00 AM/PM at Chowari (Place) in which the application(s) of the applicant(s) of Jandsof Gram Sabha, claiming rights in Jandsof forest areas under FRA 2006, duly processed and recommended by the Jandsof Gram Sabha, were discussed to consider the same for recommendation to the District Level Committee.

As informed by Jandsof Gram Sabha no application was received claiming rights in Jandsof forest area.

Place: Chowari

Date:

Amit Mehra (HAS)
Sub Divisional Officer (Civil)
-cum-Chairman FRC Bhattiyat,
Distt. Chamba HP

Chand
Executive Engineer
Dalhousie Division,
H.P. Dalhousie

G.P. Jandola

Annexure -II

अनुसूचित जनजाति और अन्य परम्परागत वन निवासी (वन अधिकारों की मान्यता) अधिनियम 2006

ग्राम सभा मुहाल जन्डो

प्रतिलिपि प्रस्ताव

दिनांक 28/10/14

प्रस्ताव संख्या 01

ग्राम सभा मुहाल जन्डो की बैठक आज दिनांक 28/10/14 को 11 बजे स्थान जन्डो में श्री/श्रीमति देहराज जी की अध्यक्षता में की गई जिसमें जन्डो गाव के अनुसूचित जनजाति और अन्य परम्परागत वन निवासी (वन अधिकारों की मान्यता) अधिनियम 2006 के अन्तर्गत जन्डो जंगल/वन क्षेत्र में इस ग्राम सभा की वन अधिकार समिति से प्राप्त सूचना के अनुसार मुहाल जन्डो जंगल/वन क्षेत्र में कोई भी वन अधिकार का दावा प्राप्त नहीं हुआ।

स्थान जन्डो

दिनांक 28/10/14

[Signature]
अधीकृत अधिकारकर्ता
ग्राम सभा Jandola
Village Pattiyat
Distt. Chamba (H.P.)

[Signature]
Executive Engineer
Dalhousie Division,
HPPWD, Dalhousie

वन अधिकार समिति मुहाल जन्हाग पंचायत जन्हाग हि0प्र0

Annexure-2



कमांक _____
कार्यालय वन अधिकार समिति मुहाल
विकास खण्ड भटियात

प्रतिलिपि

प्रस्ताव संख्या -1

देखा

आज दिनांक 28/10/14 को वन अधिकार समिति मुहाल जन्हाग की बैठक अध्यक्ष
जी की अध्यक्षता में सम्पन्न हुई जिसमें निम्न कार्यवाही अमल में लाई गई। कोरम 20/144

विषय :- अनुसूचित जनजाति और अन्य परम्परागत वन निवासी (वन अधिकारों की मान्यता)
नियम, 2007 के तहत दावे और आक्षेप बारे प्रस्ताव।

यह कि उक्त विषय का प्रस्ताव अध्यक्ष महोदया द्वारा रखा गया जिस पर काफी विचार -विमर्ष हुआ, विचार -विमर्ष उपरान्त पाया गया कि वन अधिकार समिति मुहाल जन्हाग द्वारा अनुसूचित जनजाति और अन्य परम्परागत वन निवासी (वन अधिकारों की मान्यता) अधिनियम, 2006 नियम, 2007 के तहत सम्मत जनसाधारण से दिनांक 2/2/14 से दिनांक 25/5/14 तक प्रपत्र क व प्रपत्र ख पर दावे व आक्षेप प्रस्तुत करने हेतु सूचित किया गया था लेकिन आज दिनांक तक वन अधिकार समिति मुहाल जन्हाग को कोई दावा व आक्षेप प्राप्त नहीं हुआ है।

अतः वन अधिकार समिति मुहाल जन्हाग इस प्रस्ताव को सर्वसम्मति द्वारा पास करती है, तथा पास हुआ कि एरिब प्रस्ताव की प्रतिलिपि उपमण्डलीय वन अधिकार समिति भटियात जी की सेवा में प्रेषित की जावे।

प्रमाणित किया जाता है कि उपर्युक्त प्रतिलिपि कार्यवाही रजिस्टर अनुसार सही है।

Devi Raj
अध्यक्ष वन अधिकार समिति
जन्हाग
ग्राम पंचायत जन्हाग विकास खण्ड भटियात
जिला चम्बा (हि0प्र0)

Deena
सचिव वन अधिकार समिति
मुहाल जन्हाग
ग्राम पंचायत जन्हाग विकास खण्ड भटियात
जिला चम्बा (हि0प्र0)

Executive Engineer
Dalhousie Division,
HPPWD, Dalhousie

OFFICE OF THE DEPUTY COMMISSIONER, CHAMBA DISTRICT CHAMBA (HP)

Proceedings of the meeting of the District Level Committee constituted under Scheduled Tribes & Other Traditional Forest Dwellers (Recognition of Rights) Act (FRA), 2006.

A meeting of the District level Committee of Chamba District, constituted under FRA, 2006 was held under the chairpersonship of Mrs. M. Sudha Devi, IAS, Deputy Commissioner, Chamba on 19-02-2015 at 11:00 AM at Chamba in which the application(s) of the applicant(s) of Marad Gram Sabha, Claiming rights in forest area(s) of this Gram Sabha under FRA, 2006 duly processed and recommended by the Sub-Division level committee Bhattiyat were discussed to consider the same for admission by the District level Committee.

After scrutiny of the documents and detailed discussions, the claim of following applicant(s) were found to be in order and hence admitted.

<u>Sr. No.</u>	<u>Name of Applicant</u>	<u>Name of Forest</u>	<u>Detail of Forest Right(s)</u>
1	Nil	Nil	Nil

OR

As informed by SDO (Civil) Bhattiyat, no application was received from Marad Gram Sabha, claiming right(s) in forest area of this Gram Sabha.

Place: - Chamba
Date: - 19-02-2015

M. Sudha Devi
Deputy Commissioner-cum-chairperson
DLC, Chamba District Chamba.

[Signature]
Executive Engineer
Dalhousie Division,
HPPWD, Dalhousie

OFFICE OF THE SUB DIVISIONAL OFFICER (CIVIL) BHATTIYAT DISTT. CHAMBA HP

Proceeding of the meeting of the Sub-Divisional Committee of Bhattiyat Sub Division, Scheduled Tribes & Other Traditional Forest Dwellers (Recognition of Rights) Act, 2006 (FRA) 2006.

A meeting of the Sub Division level Committee of Bhattiyat Sub Division, constituted under FRA, 2006 was held under the chairmanship of Mr. Amit Mehra (IAS) Sub Divisional Officer (Civil) Bhattiyat on 12.02.13 at 11.00 AM/PM at Chowari (Place) in which the application(s) of the applicant(s) of Marad Gram Sabha, claiming rights in Marad forest areas under FRA 2006, duly processed and recommended by the Marad Gram Sabha, were discussed to consider the same for recommendation to the District Level Committee.

As informed by Marad Gram Sabha no application was received claiming rights in Marad forest area.

Place: Chowari

Date:

Amit Mehra (IAS)
Sub Divisional Officer (Civil)
-cum- Chairman FRC Bhattiyat
Distt. Chamba HP

Amit
Executive Engineer
Dalhousie Division,
HPPWD, Dalhousie



कमांक _____
कार्यालय वन अधिकार समिति मुहाल
विकास खण्ड भटियात

प्रतिलिपि प्रस्ताव संख्या -1

आज दिनांक 21/10/14 को वन अधिकार समिति मुहाल सुरा की बैठक अध्यक्ष श्री राज जी जी की अध्यक्षता में सम्पन्न हुई जिसमें निम्न कार्यवाही अमल में लाई गई। कोरम 208/14

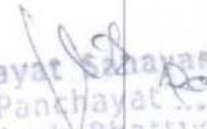
विषय :- अनुसूचित जनजाति और अन्य परम्परागत वन निवासी (वन अधिकारों की मान्यता) नियम, 2007 के तहत दावे और आक्षेप बारे प्रस्ताव।

यह कि उक्त विषय का प्रस्ताव अध्यक्ष महोदया द्वारा रखा गया जिस पर काफी विचार -विमर्ष हुआ। विचार -विमर्ष उपरान्त पाया गया कि वन अधिकार समिति मुहाल सुरा द्वारा अनुसूचित जनजाति और अन्य परम्परागत वन निवासी (वन अधिकारों की मान्यता) अधिनियम, 2006 नियम, 2007 के तहत सम्मत जनसाधारण से दिनांक 03/03/14 से दिनांक 06/3/14 तक प्रपत्र क व प्रपत्र ख पर दावे व आक्षेप प्रस्तुत करने हेतु सूचित किया गया था लेकिन आज दिनांक तक वन अधिकार समिति मुहाल सुरा को कोई दावा व आक्षेप प्राप्त नहीं हुआ है।

अतः वन अधिकार समिति मुहाल सुरा इस प्रस्ताव को सर्वसम्मति द्वारा पास करती है, तथा पास हुआ कि पारत प्रस्ताव की प्रतिलिपि उपमण्डलीय वन अधिकार समिति भटियात जी की सेवा में प्रेषित की जावे।

प्रमाणित किया जाता है कि उपर्युक्त प्रतिलिपि कार्यवाही रजिस्टर अनुसार सही है।


Executive Engineer
Dalhousie Division,
HPPWD, Dalhousie


Panchayat Sahayak
Gram Panchayat
Dev. Block Bhattiyat
Distt. Chamba (H.P.)

अनुसूचित जनजाति और अन्य परम्परागत वन निवासी (वन अधिकारों की मान्यता) अधिनियम 2006

ग्राम सभा.....

प्रतिलिपि प्रस्ताव

प्रस्ताव संख्या (51)

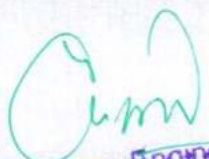
दिनांक 21/10/14

ग्राम सभा मुडा मुडा की बैठक आज दिनांक 21/10/14 को 10 बजे स्थान मुडा में श्री/श्रीमति रान सिंह की अध्यक्षता में की गई जिसमें मुडा मुडा गांव के अनुसूचित जनजाति और अन्य परम्परागत वन निवासी (वन अधिकारों की मान्यता) अधिनियम 2006 के अर्न्तगत मुडा जंगल/वन क्षेत्र में इस ग्राम सभा की वन अधिकार समिति से प्राप्त सूचना के अनुसार मुडा जंगल/वन क्षेत्र में कोई भी वन अधिकार का दावा प्राप्त नहीं हुआ।

स्थान मुडा

दिनांक 21/10/14

अधीकृत हस्ताक्षरकर्ता
ग्राम सभा
Panchayat Sanayat
Gram Panchayat
Dev. Block Bhattiyal
Distt Chamba (H.P.)


Executive Engineer
Dalhousie Division,
HPPWD, Dalhousie

OFFICE OF THE DEPUTY COMMISSIONER, CHAMBA DISTRICT CHAMBA (HP)

Proceedings of the meeting of the District Level Committee constituted under Scheduled Tribes & Other Traditional Forest Dwellers (Recognition of Rights) Act (FRA), 2006.

A meeting of the District level Committee of Chamba District, constituted under FRA, 2006 was held under the chairpersonship of Mrs. M. Sudha Devi, IAS, Deputy Commissioner, Chamba on 19-02-2015 at 11:00 AM at Chamba in which the application(s) of the applicant(s) of Chihun Gram Sabha, Claiming rights in forest area(s) of this Gram Sabha under FRA, 2006 duly processed and recommended by the Sub-Division level committee Bhattiyat were discussed to consider the same for admission by the District level Committee.

After scrutiny of the documents and detailed discussions, the claim of following applicant(s) were found to be in order and hence admitted.

<u>Sr. No.</u>	<u>Name of Applicant</u>	<u>Name of Forest</u>	<u>Detail of Forest Right(s)</u>
1	Nil	Nil	Nil

OR

As informed by SDO (Civil) Bhattiyat, no application was received from Chihun Gram Sabha, claiming right(s) in forest area of this Gram Sabha.

Place: - Chamba
Date: - 19-02-2015

M. Sudha Devi
Deputy Commissioner-cum-chairperson
D.C. Chamba District Chamba:

Atkesh
Chand
**Executive Engineer
Dalhousie Division,
HPPWD, Dalhousie**

OFFICE OF THE SUB DIVISIONAL OFFICER (C) BHATTIYAT DISTT. CHAMBA HP

Proceeding of the meeting of the Sub-Divisional level committee constituted under Scheduled Tribes & Other Traditional Forest Dwellers (Recognition of Rights) Act. (FRA) 2006.

A meeting of the Sub Division level Committee of Bhattiyat Sub Division, constituted under FRA, 2006 was held under the chairmanship of Mr. Amit Mehra (HAS) Sub Divisional Officer (Civil) Bhattiyat on 12-2-15 at 11:45 AM/PM at Chersan (Place) in which the application(s) of the applicant(s) of Chihun Gram Sabha, claiming rights in Chihun forest areas under FRA 2006, duly processed and recommended by the Chihun Gram Sabha, were discussed to consider the same for recommendation to the District Level Committee.

As informed by Chihun Gram Sabha no application was received claiming rights in Chihun forest area.

Place:

Date:

Amit Mehra
Amit Mehra (HAS)
Sub Divisional Officer (Civil)
-cum-Chairman FRC Bhattiyat,
Distt. Chamba HP

Amr
Executive Engineer
Dalhousie Division,
HPPWD, Dalhousie

वन अधिकार समिति मुहाल चिहूण पंचायत जन्डो/गहि0प्र0

Annexure - 2



क्रमांक _____
कार्यालय वन अधिकार समिति मुहाल
विकास खण्ड भटियात

प्रतिलिपि प्रस्ताव संख्या -1

आज दिनांक 29/10/14 को वन अधिकार समिति मुहाल चिहूण की बैठक अध्यक्ष सुभाष चंद जी की अध्यक्षता में सम्पन्न हुई जिसमें निम्न कार्यवाही अमल में लाई गई। कोरम 7/1/39

बेध :- अनुसूचित जनजाति और अन्य परम्परागत वन निवासी (वन अधिकारों की मान्यता) नियम, 2007 के तहत दावे और आक्षेप बारे प्रस्ताव।

यह कि उक्त विषय का प्रस्ताव अध्यक्ष महोदय द्वारा रखा गया जिस पर काफी विचार-विमर्ष हुआ, विचार-विमर्ष उपरान्त पाया गया कि वन अधिकार समिति मुहाल चिहूण द्वारा अनुसूचित जनजाति और अन्य परम्परागत वन निवासी (वन अधिकारों की मान्यता) अधिनियम, 2006 नियम, 2007 के तहत सम्मत जनसाधारण से दिनांक 2/1/14 से दिनांक 29/1/14 तक प्रपत्र क व प्रपत्र ख पर दावे व आक्षेप प्रस्तुत करने हेतु सूचित किया गया था लेकिन आज दिनांक तक वन अधिकार समिति मुहाल चिहूण को कोई दावा व आक्षेप प्राप्त नहीं हुआ है।

अतः वन अधिकार समिति मुहाल चिहूण प्रस्ताव को सर्वसम्मति द्वारा पास करती है, तथा पास हुआ कि पारित प्रस्ताव की प्रतिलिपि उपमण्डलीय वन अधिकार समिति भटियात जी की सेवा में प्रेषित की जावे।

प्रमाणित किया जाता है कि उपर्युक्त प्रतिलिपि कार्यवाही रजिस्टर अनुसार सही है।

सुभाष चंद
अध्यक्ष
वन अधिकार समिति
मुहाल
विकास खण्ड भटियात
जन्डो/गहि0प्र0

29/10/14
सचिव वन अधिकार
मुहाल
ग्राम पंचायत जन्डो/गहि0प्र0
जिला वन (जन्डो/गहि0प्र0)

(Signature)
Executive Engineer
Dalhousie Division,
HPPWD, Dalhousie

02/02/2014
 आज दिनांक 02/02/2014 को मुहल
 जन्मदिन में विशेष उप-ग्राम सभा का आयोजन
 किया गया। निम्नलिखित अद्यतनता बहि
 रीकती निम्नलिखित नी में की। इसमें
 जन्मदिन के निम्नलिखित खर्चों में भाग लिया।

क्र.सं.	नाम	पिता/पति	पता	वर्ग	हस्ताक्षर
1	बैरव चन्द	राम	लाहड़	ST	बैरव चन्द
2	वीरभद्र	गौरव	"	ST	वीरभद्र
3	धनराज		चलौन	S.T	धनराज
4	दुर्गा देवी		चन्द्राण	S.T	दुर्गा देवी
5	आशुतोष कुमार		द्वारिका	S.T	आशुतोष
6	प्राणेश कुमार		महाशिव	Gen	Pranesh Kumar
7	सनी कुमार		लाहड़	S.T	Sani
8	पंकज कुमार		लाहड़	S.T	Sunny
9	लखी		लाहड़	S.T	Lucky
10	मंगल राम		लाहड़		मंगल राम
11	अशोक कुमार		शहर	ST	अशोक
12	सुनील कुमार		चलौन	Gen	सुनील कुमार
13	महेश्वर सिंह		चलौन	Gen	महेश्वर सिंह
14	मयन सिंह		चन्द्राण	S.C	मयन सिंह
15	हरराज	जगतेश	कुम्हार	S.T	हरराज
16	दीनाराम	चंद्रो	पोंड्या	S.C	दीनाराम
17	कुलवीर सिंह	जगदी	चौर	S.T	कुलवीर सिंह
18	महेश्वर सिंह	वलवान	लाहड़	S.T	Maheshwar
19	अमर चन्द	चंद्रो	मंगलिया	Gen	अमर चन्द
20	मंदन लाल	मंगल सिंह	कुलधार	Gen	मंदन लाल
21	हरन सिंह	चौर	डीलधार	S.T	हरन सिंह
22	शैल चन्द	रामल	लाहड़	S.T	शैल चन्द

Assistant Engineer
 Sihunta, Sub Division
 HPPWD Sihunta

	नाम	पिता का नाम	जाति	जाति	लिंग	वर्ग
23	रविशंकर	अमर सिंह	जन्तुंग	Gen		
24	धनाराम	मोहन	पंजाबी	ST		
25	बलदेव	हरि राम	लाहड़	ST		
26	रमेश	रविवर्मा	पंजाबी	SC		
27	बुधदेव	पवन सिंह	पंजाबी	SC		
28	प्रभाकर	अमर सिंह	श्यामभार	ST		
29	जयनाथ	नारायण	वीर	ST		
30	गणेश	गणेश	लाहड़	ST		
31	सुभाष	सुभाष	उत्तरांचल	ST		
32	शिवलाल		उत्तरांचल			
33	अशोक	अशोक	उत्तरांचल	Gen		
34	अशोक	प्रताप	महासिंध	Gen		
35	कमल		"	Gen		
36	पवन		"	Gen		
37	श्याम		"	Gen		
38	श्याम		"	Gen		
39	गोपाल	मोहन	पंजाबी	S.T	पुत्र	
40	नरेश	धनाराम	"	"	"	
41	मोहन	मोहन	"	S.C	"	
42	बलदेव	मोहन	"	S.T	"	
43	विजय	धनाराम	"	"	"	
44	पंकज	के.ए. सिंह	"	"	"	
45	पंकज	बलदेव	महासिंध	Gen	17	
46	राजेश	के.ए. सिंह	महासिंध	Gen	"	
47	सहज	विजय	"	Gen	"	
48	पवन	राज	"	Gen	"	
49	गीता	अमर सिंह	"	Gen	"	
50	बलदेव	अमर सिंह	"	Gen	"	
51	बिनय	मोहन	"	S.T	"	

Sub-Division

क्रिया जावे। निम्नलिखित लिखे निम्नलिखित
 नामित क्रिया जावे। निम्नलिखित नाम व पता
 से पारित करती है।

- | क्र.सं. | नाम व पता |
|---------|---|
| ① | S.T श्री देवराज व. जगतो र. चव्हाण → |
| ② | S.C श्री दीनो व. धतवे र. चव्हाण → |
| ③ | S.T श्री तुलसी राम व. जर्मो र. चीर → |
| ④ | S.T श्री महिंद्र सिंह व. वलवान र. लाहड → |
| ⑤ | Other श्री अमीचंद व. चव्हा र. अगसिगार → |
| ⑥ | Other श्री मदनलाल व. गगनसिंह र. कुलधार → |
| ⑦ | S.T श्री सरन सिंह व. और र. बलियार → |
| ⑧ | S.T श्री खेम चंद व. रजाल र. लाहड → |
| ⑨ | Other श्री बरविन्द्र सिंह व. अमर सिंह र. अहिर → |
| ⑩ | S.T श्री हानी राम व. फाण्वा राम र. चव्हाण → |
| ⑪ | S.C श्रीमती रश्मी देवी व. खेमचंद र. चव्हाण → |
| ⑫ | S.C श्रीमती पुनो व. धनीराम र. मट → |
| ⑬ | S.C श्रीमती इन्द्रा देवी व. पवन र. चव्हाण → |
| ⑭ | Other श्रीमती सीमा देवी व. इन्द्र र. बरिण → |
| ⑮ | S.T श्रीमती कंचनो व. नारायण सिंह र. चीर → |

पारित प्रस्ताव की तालिका श्री
 विकास अधिकारी अटिआत जी की सेवा
 व आग्रही कार्यवाही हेतु प्रेषित है।

Assistant Engineer
 Sihunta, Sub Division
 HPPWD Sihunta

क्र.सं.	नाम	पिता का नाम	शैक्षणिक योग्यता	जाति	श्रेणी	टिप्पणी
23	वीरचंद्र सिंह	अमर सिंह	ब.ए.	Gen		
24	धनीराम	प्रताप	ब.ए.	ST		
25	कुलदीप	हरि राम	ब.ए.	ST		
26	रत्ना देवी	रामचंद्र	ब.ए.	SC		
27	कुशुमा देवी	प्रकाश	ब.ए.	SC		
28	प्रिया देवी	अमर सिंह	ब.ए.	ST		
29	उपमा देवी	नारायण	ब.ए.	ST		
30	गोविंद	गणेश	ब.ए.	ST		
31	सुभाष	सुभाष	ब.ए.	ST		
32	राधावल्लभ	हरिचंद्र	ब.ए.	ST		
33	अशोक	अशोक	ब.ए.	Gen		
34	अशोक	प्रताप	ब.ए.	Gen		
35	नरसिंह		॥	Gen		
36	पद्मनाभ		॥	Gen		
37	विश्वेश		॥	Gen		
38	शशिचंद्र		॥	Gen		
39	राजू	वासुदेव	ब.ए.	S.T		
40	नरसिंह	धनीराम	॥	"		
41	रामेश	रामचंद्र	॥	S.C		
42	अशोक	अशोक	॥	ST		
43	विजयचंद्र	धनीराम	॥	"		
44	पंकज	देवचंद्र	॥	"		
45	पंकज	अशोक	ब.ए.	Gen		
46	राजपाल	देवचंद्र	ब.ए.	Gen		
47	सुखदेव	विश्वेश	॥	Gen		
48	पद्म	साधु	॥	Gen		
49	गीता	अमर सिंह	॥	Gen		
50	विद्या	अमर सिंह	॥	Gen		
51	विनय	अशोक	॥	S.T		

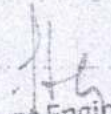
Assistant Engineer
Sihunta, Sub Division
WD Sihunta

किया जावे। निम्नलिखित लिखे निम्नलिखित
 नामित किये जावे। निम्ने काम संग
 से पारित करती है।

क्र. सं. नाम ज. पता

- ① S.T श्री देवराज व. जगतो र. चव्हाण →
- ② S.C श्री दीनो व. चतरो र. चव्हाण →
- ③ S.T श्री तुलसी राम व. जर्मो र. चीर →
- ④ S.T श्री महिंद्र सिंह व. वलवान र. लाहड →
- ⑤ Other श्री उमीचन्द व. चंदो र. भगसिंगर
- ⑥ Other श्री मदनलाल व. गगनसिंह र. कुलवा
- ⑦ S.T श्री स्वरन सिंह व. मोर र. गलिमार
- ⑧ S.T श्री खेम चंद व. रामल र. लाहड →
- ⑨ Other श्री बरिन्द्र सिंह व. अमर सिंह र. अडो
- ⑩ S.T श्री धनी राम व. फांन्दा राम र. चव्हाण
- ⑪ S.C श्रीमती रंजो देवी व. खेमचंद र. चव्हाण
- ⑫ S.C श्रीमती पुनो व. धनीराम र. मर
- ⑬ S.C श्रीमती इन्द्रा देवी व. पवन र. चव्हाण
- ⑭ Other श्रीमती सीमा देवी व. हस्कर र. गलिमार
- ⑮ S.T श्रीमती कंचनो व. नारायण सिंह र. चीर

पारित प्रस्ताव की तलिलेपि श्री
 विकास अधिकारी अधिकात जी की सेवा
 व आगामी कार्यवाही हेतु प्रेषित है।


 Assistant Engineer -
 Sihunta, Sub Division
 HPPWD Sihunta

02/02/2014

आज दिनांक 02/02/2014 को

जनप्रयोग में विशेष उप-ग्राम सत्रा का आयोजन किया गया। निरक्षरी अद्ययता बहि सहकला भीरती निशा देवी जी ने की। इसमें जनप्रयोग के निम्नलिखित सहकला ने भाग लिया।

क्र.सं.	नाम	पिता पति	गाव	पति	सि	सहकला
1	शैलम चन्द	शैलम	लाहड़	ST		शैलम
2	वीरभाम	गौरव	"	S.T		शैलम
3	धनरा राम		चतौन	S.T		शैलम
4	दुर्गा देवी		चतौन	S.T		शैलम
5	आशुष कुमार		देवरियाड़ा	S.T		शैलम
6	साहित्य रावत		सरायवा	Gen.		शैलम
7	सन्दी कुमार		लाहड़	S.T		शैलम
8	पंचम कुमार		लाहड़	S.T		Sunny
9	लतडी		लाहड़	S.T		Pankaj
10	मृगाश राम		लाहड़			Lucky
11	शशांक कुमार		शर	ST		शशांक
12	सुनील कुमार		चतौन	Gen		सुनील
13	मीहेन्द्र सिंह		चतौन	Gen		मीहेन्द्र
14	मयन सिंह		चतौन	S.C		मयन
15	देवराज	जगतेश	कुच्छा	S.T		देवराज
16	दीनाराज	चतौन	पाटिया	SC		दीनाराज
17	कुलवी सिंह	जगतेश	गी	S.T		कुलवी
18	महेश्वर सिंह	बलवान	लाहड़	S.T		महेश्वर
19	उमेश चन्द	चतौन	भोगीनिया	Gen		Mahender
20	मयल लाल	गठम सिंह	कुलधार	Gen		मयल
21	सरन सिंह	गी	उलिधार	S.T		Mandir
22	शैलम चन्द	रामल	लाहड़	S.T		शैलम

Assistant Engineer
Sihunta, Sub Division
HPPWD Sihunta

क्र.सं.	नाम	पिता का नाम	शैक्षणिक योग्यता	जाति	लिंग	टिप्पणी
23	बैबनराज	अमर सिंह	पंजाबी	Gen		
24	धनीराम	मोहनराज	पंजाबी	ST		
25	बुलबुल	हरि राम	लाहुरी	ST		
26	रमेश	रमेश चंद	पंजाबी	SE		
27	बुधेश	पवन सिंह	पंजाबी	SC		
28	प्रीतम	अमर सिंह	श्रीलंका	ST		
29	जयदीप	नारायण	गैर	ST		
30	गोप	गणेश	लाहुरी	ST		
31	सुभाष	सुभाष	उ.प्र.	ST		
32	शशांक		दिल्ली			
33	अशोक	अशोक	म.प्र.	Gen		
34	अशोक	पुनापु	महाराष्ट्र	Gen		
35	नरेश		"	Gen		
36	पवन		"	Gen		
37	प्रदीप		"	Gen		
38	शशांक		"	Gen		
39	राज	वासुदेव	पंजाबी	S.T		
40	नरेश	मनीराम	"	"		
41	नरेश	वासुदेव	"	SC		
42	अशोक	वासुदेव	"	ST		
43	विजय	धनीराम	"	"		
44	पंकज	के.ए. सिंह	"	ST		
45	पंकज	अशोक	महाराष्ट्र	Gen		
46	राज	के.ए. सिंह	महाराष्ट्र	Gen		
47	संजय	जिती	"	Gen		
48	पवन	राज	"	Gen		
49	गीता	अमर सिंह	"	Gen		
50	विजय	अमर सिंह	"	Gen		
51	विजय	अमर सिंह	"	ST		

Assistant Engineer
Sibunta, Sub Division
PWD Sibunta

क्रिया ज्ञापन निम्नलिखित क्रिया निम्नलिखित
 नामित क्रिया ज्ञापन निम्नलिखित नाम संज्ञा
 से पारित करती है।

क्र.सं.

नाम व पता

- ① S.T श्री देवराज बा. लुगता रा. चण्डाबाद →
- ② S.C श्री लीना बा. चतुर्वे रा. चण्डाबाद →
- ③ S.T श्री तुलसी राम बा. जर्मा रा. चीर →
- ④ S.T श्री महिन्द्र सिंह बा. वलवान रा. लाहड़ →
- ⑤ Other श्री अमीचन्द बा. चन्दो रा. अगसिगार →
- ⑥ Other श्री मदनलाल बा. गगनसिंह रा. कुलधाद →
- ⑦ S.T श्री सरन सिंह बा. जौर रा. बलिमार →
- ⑧ S.T श्री खेम चन्द बा. रजाल रा. लाहड़ →
- ⑨ Other श्री बरविन्द सिंह बा. अमर सिंह रा. अंको →
- ⑩ S.T श्री धनी राम बा. फांदा राम रा. चण्डाबाद →
- ⑪ S.C श्रीमती रज्जा देवी बा. खेमचंद रा. चण्डाबाद →
- ⑫ S.C श्रीमती पुनो बा. धनी राम रा. मट →
- ⑬ S.C श्रीमती इन्द्रा देवी बा. पवन रा. चण्डाबाद →
- ⑭ Other श्रीमती सीमा देवी बा. सुखर रा. बरिग →
- ⑮ S.T श्रीमती कंचनो बा. नारायण सिंह रा. चीर →

पारित प्रस्ताव की प्रतिलिपि श्री
 विकास अधिकारी अट्रिमात जी की सेवा
 व आग्रही कार्यवाही हेतु प्रेषित है।

Assistant Engineer
 Sihunta, Sub Division
 Hapur Sihunta

मुहल्ले का नाम

नाम कोठी के चाल 70/130 70/130 70/130

02/02/2014

आज दिनांक 02/02/2014 को मुहल्ले चिट्ठा की डा. डा. डा. का आयोजन गांव चिट्ठा में किया गया। जिसकी अध्यक्षता वार्ड सदस्य सुभाष चन्द को ने की। इसमें मुहल्ले चिट्ठा के निम्न लिखित सदस्यों ने भाग लिया।


क्र.सं.	नाम	पिता/पति का नाम	गांव	पति	लिंग	सदस्यता
1	सुभाष चंद	जय राम	चिड़ड़ा	जय	M	सुभाष
2	उत्तम चंद	बैरव सिंह	"	"	M	जय चंद
3	करम चंद	जगत राम	कुट	स.ट.	M	जय चंद
4	जैतु राम	लक्ष्मी देवि	"	"	"	Nand Lal
5	करम चंद	सु.देवि/सु.देवि	"	"	"	सुभाष
6	सुभाष सिंह	सुभाष चंद	चिड़ड़ा	जय	"	सुभाष
7	लक्ष्मी देवि	करम चंद	कुट	स.ट.	"	सुभाष
8	सुभाष चंद	जगत सिंह	"	"	"	जगत चंद
9	वसुदेव सिंह	जय राम	चिड़ड़ा	जय	"	सुभाष
10	जगत सिंह	जय सिंह	"	"	"	सुभाष
11	जगत सिंह	जगत	अमर	जय	"	जगत
12	करम चंद	बैरव सिंह	चिड़ड़ा	जय	"	सुभाष
13	नरवर्मा	वसुदेव सिंह	"	"	"	सुभाष
14	जगत सिंह	लक्ष्मी	कुट	स.ट.	"	जगत सिंह
15	सुभाष चंद	जय	"	"	"	सुभाष
16	सुभाष सिंह	जय	"	"	"	सुभाष
17	जैतु राम	जगत	"	"	"	जगत चंद
18	जगत	"	"	"	"	सुभाष
19	सुभाष चंद	जय	"	"	"	सुभाष
20	सुभाष चंद	"	"	"	"	सुभाष

Assistant Engineer
Sihunta, Sub Division
HPPWD Sihunta

(1)	(2)	(3)	(4)	(5)	(6)	(7)
21	मिना दीक्ष	रिजि/रिज	रिजि	रिज	M	मिना दीक्ष
22	मिना दीक्ष	मिना दीक्ष	"	रिज	M	मिना दीक्ष
23	मिना दीक्ष	रिजि/रिज	"	"	"	मिना दीक्ष
24	मिना दीक्ष	रिजि/रिज	रिजि	रिज	F	मिना दीक्ष
25	मिना दीक्ष	रिजि/रिज	रिजि	रिज	F	मिना दीक्ष
26	मिना दीक्ष	रिजि/रिज	रिजि	रिज	F	मिना दीक्ष
27	मिना दीक्ष	रिजि/रिज	रिजि	रिज	F	मिना दीक्ष
28	मिना दीक्ष	रिजि/रिज	"	रिज	F	मिना दीक्ष
29	मिना दीक्ष	रिजि/रिज	"	रिज	M	मिना दीक्ष
30	मिना दीक्ष	रिजि/रिज	"	रिज	M	मिना दीक्ष
31	मिना दीक्ष	रिजि/रिज	"	रिज	F	मिना दीक्ष
32	मिना दीक्ष	रिजि/रिज	रिजि	रिज	M	मिना दीक्ष
33	मिना दीक्ष	रिजि/रिज	रिजि	रिज	M	मिना दीक्ष
34	मिना दीक्ष	रिजि/रिज	रिजि	रिज	M	मिना दीक्ष
35	मिना दीक्ष	रिजि/रिज	रिजि	रिज	M	मिना दीक्ष
36	मिना दीक्ष	रिजि/रिज	"	"	"	मिना दीक्ष
37	मिना दीक्ष	रिजि/रिज	रिजि	रिज	F	मिना दीक्ष
38	मिना दीक्ष	रिजि/रिज	"	"	M	मिना दीक्ष
39	मिना दीक्ष	रिजि/रिज	"	"	"	मिना दीक्ष
40	मिना दीक्ष	रिजि/रिज	"	"	"	मिना दीक्ष
41	मिना दीक्ष	रिजि/रिज	"	"	"	मिना दीक्ष
42	मिना दीक्ष	रिजि/रिज	"	"	F	मिना दीक्ष
43	मिना दीक्ष	रिजि/रिज	"	"	F	मिना दीक्ष
44	मिना दीक्ष	रिजि/रिज	"	"	F	मिना दीक्ष
45	मिना दीक्ष	रिजि/रिज	रिजि	रिज	F	मिना दीक्ष
46	मिना दीक्ष	रिजि/रिज	रिजि	रिज	M	मिना दीक्ष
47	मिना दीक्ष	रिजि/रिज	रिजि	रिज	F	मिना दीक्ष

उपरोक्त सर्वसम्पत्ति से पादि हुआ कि
 गृहल निद्रुण हेतु वन आधिकार कार्य
 का गठन किया जावे। जो कि निम्न
 प्रकार से है -

क्र.सं.	नाम व पता	पद
1	सुभाष कुमार जी. जय राम का निद्रुण	अध्यक्ष
2	अशोक कुमार जी. चैन सिंह " "	सचिव
3	करम चंद जी. जगदीश राम. कुट	सदस्य
4	नैक राम जी. लक्ष्मी राम. " "	सदस्य
5	करनैल सिंह जी. मुन्दी राम " "	सदस्य
6	मोहन सिंह जी. पुनोद चंद निद्रुण	सदस्य
7	लक्ष्मी सिंह जी. करम चंद कुट	सदस्य
8	कुपल चंद जी. जगदीश सिंह - कुट	सदस्य
9	वसिष्ठ सिंह जी. जय राम. निद्रुण	सदस्य
10	चमन सिंह जी. चमन सिंह " "	सदस्य


 Assistant Engineer

Sihunta, Sub Division

HPPWD Sihunta

गिद्दा विद्युत

जन कर्मियों के गठन क्र. 13/135
 02/02/2014

02/02/2014
 आज दिनांक 02/02/2014 को मुखल
 विद्युत की ठा ठा लभा का आयोजन
 ठा ठा विद्युत में किया गया। निम्नी अधिका
 लई सदस्य लभाष चन्द को ने की।
 इसमें मुखल विद्युत के निम्न लिखित
 सदस्यो ने भाग लिया

क्र.सं.	नाम	पिता/पति का नाम	ठा ठा	वर्ग	लिंग	संस्था
1	लुभाष चंद	जय राम	विद्युत	जन	M	लुभाष
2	उमेश चंद	राम सिंह	"	"	m	"
3	करम चंद	जगन राम	कुट	स्ट	M	जय चंद
4	जैक रॉय	लक्ष्मी रॉय	"	"	"	Noted
5	करम चंद	मु.रं. रॉय	"	"	"	करम चंद
6	महेश सिंह	उमेश चंद	विद्युत	जन	"	महेश सिंह
7	लक्ष्मी सिंह	करम चंद	कुट	स्ट	"	लक्ष्मी
8	कृष्ण चंद	जगन सिंह	"	"	"	कृष्ण चंद
9	विकास सिंह	जय राम	विद्युत	जन	"	विकास
10	अमन सिंह	जय सिंह	"	"	"	अमन सिंह
11	जैविक सिंह	अमर	अलाह	जन	"	जैविक
12	करम चंद	पंक सिंह	विद्युत	जन	"	करम चंद
13	नरवेल	विकल सिंह	"	"	"	नरवेल
14	जगन सिंह	लक्ष्मी	कुट	स्ट	"	जगन सिंह
15	कृष्ण चंद	पती	"	"	"	कृष्ण चंद
16	महेश सिंह	श्री ल	"	"	"	महेश सिंह
17	जैक रॉय	अमर	"	"	"	जैक रॉय
18	विजय	"	"	"	"	विजय
19	मु.रं. सिंह	जगन	"	"	"	मु.रं. सिंह
20	विजय	"	"	"	"	विजय

Assistant Engineer
 Sihunta, Sub Division
 HPPWD Sihunta

Date: _____

Page: _____

XTRA
EDGE

			(4)	(5)	(6)	(7)
21	मिना/राधिका	दोहा/राधिका	दोहा	ST	M.	माया
22	मिना/राधिका	मिना/राधिका	"	ST	M	Balabala Singh
23	मिना/राधिका	मिना/राधिका	"	"	"	सुखदेव
24	दोहा/राधिका	दोहा/राधिका	दोहा	Jan	F.	लक्ष्मी
25	दोहा/राधिका	दोहा/राधिका	दोहा	Jan	F.	लक्ष्मी
26	दोहा/राधिका	दोहा/राधिका	दोहा	Jan	F.	लक्ष्मी
27	दोहा/राधिका	दोहा/राधिका	दोहा	Jan	F.	लक्ष्मी
28	दोहा/राधिका	दोहा/राधिका	"	Jan	F.	लक्ष्मी
29	दोहा/राधिका	दोहा/राधिका	"	Jan	M.	शशि
30	दोहा/राधिका	दोहा/राधिका	"	Jan	M.	शशि
31	दोहा/राधिका	दोहा/राधिका	"	Jan	F.	शशि
32	दोहा/राधिका	दोहा/राधिका	"	ST	M	शशि
33	दोहा/राधिका	दोहा/राधिका	"	ST	M	शशि
34	दोहा/राधिका	दोहा/राधिका	"	ST	M.	शशि
35	दोहा/राधिका	दोहा/राधिका	दोहा	ST	M.	Pawan Kumar
36	दोहा/राधिका	दोहा/राधिका	"	"	"	शशि
37	दोहा/राधिका	दोहा/राधिका	दोहा	ST	F.	शशि
38	दोहा/राधिका	दोहा/राधिका	"	"	M	शशि
39	दोहा/राधिका	दोहा/राधिका	"	"	"	शशि
40	दोहा/राधिका	दोहा/राधिका	"	"	"	शशि
41	दोहा/राधिका	दोहा/राधिका	"	"	"	शशि
42	दोहा/राधिका	दोहा/राधिका	"	"	F.	शशि
43	दोहा/राधिका	दोहा/राधिका	"	"	F.	शशि
44	दोहा/राधिका	दोहा/राधिका	"	"	F.	शशि
45	दोहा/राधिका	दोहा/राधिका	दोहा	Jan	F.	शशि
46	दोहा/राधिका	दोहा/राधिका	दोहा	Jan	M.	शशि
47	दोहा/राधिका	दोहा/राधिका	दोहा	Jan	F.	शशि

Assistant Engineer -
Sihunta, Sub Division
HPPWD Sihunta

उपरोक्त सर्वसम्पत्ति से पादि हुआ कि
मुहाल निम्न हेतु वन अधिकार कार्य
का गठन किया जाने । जो कि निम्न
प्रकार से है -

क्र.सं.	नाम व पता	पद
1	सुभाष कुमार जी. जय राम का चिड़ड़ा	अध्यक्ष
2	अशोक कुमार जी. चैन सिंह " "	सचिव
3	करम चंद जी. लगन राम. कुट	सदस्य
4	जैश राम जी. लक्ष्मी राम. "	सदस्य
5	करनल सिंह जी. मुन्दी राम "	सदस्य
6	मोहन सिंह जी. तुलार चंद चिड़ड़ा	सदस्य
7	रैचव सिंह जी. करम चंद कुट	सदस्य
8	कुपल चंद जी. गगन सिंह - कुट	सदस्य
9	विक्रम सिंह जी. जय राम. चिड़ड़ा	सदस्य
10	पवन सिंह जी. राम सिंह "	सदस्य

[Signature]
Assistant Engineer
Sihaur, Sub Division
Bikaner

गुजरात विधानसभा

नाम: श्री. अशोक
 पता: 70/135
 XTRA
 EDC

02/02/2014
 आज दिनांक 02/02/2014 को कुहार
 चिह्न की आ शर लभा का धारण
 गान चिह्न में किया गया। जिसकी अध्यक्षता
 श्री. अशोक ने की।
 इसमें कुल चिह्न के निम्न विवरण
 खाली ले आण लिया

क्र.सं.	नाम	पिता/पति का नाम	वर्ग	जाति	लिंग	धर्म
1	अशोक शर्मा	श्री. अशोक	विशेष	जन	M	हिन्दू
2	अशोक शर्मा	श्री. अशोक	"	"	M	"
3	अशोक शर्मा	श्री. अशोक	कुट	स.प.	M	बौद्ध
4	अशोक शर्मा	श्री. अशोक	"	"	"	Natural
5	अशोक शर्मा	श्री. अशोक	"	"	"	अज्ञात
6	अशोक शर्मा	श्री. अशोक	विशेष	जन	"	अज्ञात
7	अशोक शर्मा	श्री. अशोक	कुट	स.प.	"	अज्ञात
8	अशोक शर्मा	श्री. अशोक	"	"	"	अज्ञात
9	अशोक शर्मा	श्री. अशोक	विशेष	जन	"	अज्ञात
10	अशोक शर्मा	श्री. अशोक	"	"	"	अज्ञात
11	अशोक शर्मा	श्री. अशोक	अज्ञात	जन	"	अज्ञात
12	अशोक शर्मा	श्री. अशोक	विशेष	जन	"	अज्ञात
13	अशोक शर्मा	श्री. अशोक	"	"	"	अज्ञात
14	अशोक शर्मा	श्री. अशोक	कुट	स.प.	"	अज्ञात
15	अशोक शर्मा	श्री. अशोक	"	"	"	अज्ञात
16	अशोक शर्मा	श्री. अशोक	"	"	"	अज्ञात
17	अशोक शर्मा	श्री. अशोक	"	"	"	अज्ञात
18	अशोक शर्मा	श्री. अशोक	"	"	"	अज्ञात
19	अशोक शर्मा	श्री. अशोक	"	"	"	अज्ञात
20	अशोक शर्मा	श्री. अशोक	"	"	"	अज्ञात

Assistant Engineer
 Sihunta, Sub Division
 PWD Sihunta


	(1)	(2)	(3)	(4)	(5)	(6)	(7)
48	F	...
49	M	...
50	F	...
51	F	...
52	M	...
53	M	...
54	M	...
55	M	...
56	F	...
57	F	...
58	M	...
59	M	...
60	M	...
61	M	...
62	M	...
63	M	...
64	M	...
65	M	...
66	M	...
67	M	...
68	M	...
69	F	...
70	F	...

Assistant Engineer
Sihunta, Sub Division
HEPWD Sihunta

युक्तियां - ...
... कि ...
... कि ...

उपरोक्त स्थिति से पालि हुआ कि
गुहाल विद्वान् हेतु वन अधिकार कार्य
का गठन किया जाने । जो कि निम्न
प्रकार से है -

क्र.सं.	नाम	पदा
1	सुभाष कुमार जी. जय शंभु का विद्वान्	अध्यक्ष
2	अशोक कुमार जी. चैन सिंह " "	सचिव
3	करम चंद जी. जगन राम. कुट	सदस्य
4	जैक शंभु जी. लक्ष्मी राम. "	सदस्य
5	करन ल सिंह जी. मुख्तार राम "	सदस्य
6	महेश सिंह जी. जगत चंद विद्वान्	सदस्य
7	लक्ष्मी सिंह जी. करम चंद कुट	सदस्य
8	कुपल चंद जी. जगन सिंह. कुट	सदस्य
9	विक्रम सिंह जी. जय शंभु. विद्वान्	सदस्य
10	पवन सिंह जी. चैन सिंह "	सदस्य



Assistant Engineer
Sihunta, Sub Division
HPPWD Sihunta

प्रस्ताव संख्या (10) - वन कर्मचारी का गठन करने

अह कि आज की बैठक में उक्त विषय पर पूर्ण विचार-विचार तथा विचार-विमर्श उपरोक्त सूची सं-पारित हुआ कि मुद्दाल आंशिक रूप से वन कर्मचारी का गठन किया जावे। निम्न उक्त सूची सं-पारित कर

- | क्र.सं. | नाम | पद |
|---------|-------------------|-------------------------|
| 1 | (श.ग) गगन सिंह | ब. श्रीमो र। वनाइत → |
| 2 | (श.ग) उत्तम सिंह | ब. गांथा र। वनाइत → |
| 3 | (श.ग) ट. शीन देवी | ब। राजमल र। आंशिक → |
| 4 | (श.ग) वीना देवी | ब। विक्रमो र। आंशिक → |
| 5 | (श.ग) कंचना देवी | ब। पुंजी कंद र। आंशिक → |
| 6 | (श.ग) मिसी | ब। अरथी र। वनाइत → |
| 7 | (श.ग) अशोक कुमार | ब. जीतो र। पेटेड → |
| 8 | (श.ग) धनी राग | ब. सोरमा र। आंशिक → |
| 9 | (श.ग) वलदान | ब. जहील र। आंशिक → |
| 10 | (श.ग) कंचन सिंह | ब. भादो राम र। आंशिक → |
| 11 | (श.ग) विक्रमो | ब. छांथा राम र। आंशिक → |
| 12 | (श.ग) अरथी | ब. विशंवर र। वनाइत → |

पारित प्रस्ताव की प्रतिलिपि श्रीमान् खंड विकास अधिकारी अडिमात जी की को में उचित व आगामी कार्यवाही हेतु प्रेषित है


 Assistant Engineer
 Sihunta, Sub Division
 HPWD Sihunta

आज दिनांक 02/02/2014 को सुदल
 आरक्षक में 'वन कमिटी' के गठन वारे
 विशेष गताम सभा का आयोजन किया
 गया। जिसकी अध्यक्षता वार्ड सदस्य
 श्रीमती निर्मला देवी जी ने की। उपस्थिति
 22/26 रही। व इसमें सुदल आरक्षक

के निम्नलिखित सदस्यों ने भाग लिया।

क्र.सं०	नाम	पिता पिता का नाम	वार्ड	माला	लिंग	हस्ताक्षर
1)	बेहर राम	श्री फिरोज	2 चमोरा	ST	P.	...
2)	अमरा सिंह	श्री राजा	2 चमोरा	ST	1	न.न.र. (4)
3)	चमोरा	श्री कर्मो	2	2	1/	
4)	मेडार	श्री मधुजी	कृष्णधर	2	2	2
5)	पूच्यो	श्री चंद्रशेखर	बालविही	2	2	5/5/5 (4)
6)	बकी	श्री 2	2	2	2	वरपी
7)	गजब सिंह	श्री गजब सिंह	आरक्षक	2	11	गजब
8)	उतप यज		2	2	2	उतप
9)	बलबल	श्री दसोय	2	2	2	बलबल
10)	मजली राम		2	2	11	मजली
11)	शहाबल	श्री फिरोज	2	2	11	राजमल
12)	केचन	श्री भादो				
13)	धारा राम	2	2	2/	2/	धारा राम
14)	धारा राम	11 राजा	धमनी	11	रज	धारा
15)	मजली	11 धमनी	11	11	रज	मजली
16)	दफती	11 दिवा	बालविही	2/1	11	दफती
17)	बलबल	11 बल	11			बलबल
18)	रविन्द्र	11 मधुसूदन	आर-धमनी	1	मज	Ravinder
19)	रविन्द्र	श्री कर्मो	2	5.1	रज	रविन्द्र
20)	मजली	श्री मधुसूदन	2	1	रज	मजली
21)	अशोक	11 गजब	बालविही	1	रज	अशोक
22)	पिकी देवी	11 अशोक	1	1	रज	पिकी देवी

अहं कि आज की
 बैंक में उक्त विषय पर काफी विचार-वि
 हुआ तथा विचार-विमर्श उपरान्त सूचित
 सा पारित हुआ कि मुद्दाल आंखें ह
 वन कमेटी का गठन किया जावे। निम्न
 उक्त सूत्रा सर्वसम्मति से पारित कर

क्र. सं. नाम पता

- 1 (श) गगन सिंह व. श्रीमो R. वनासत → अनंश
- 2 (श) उत्तम सिंह व. गांधा R. वनासत → सद
- 3 (श) टंजीन देवी W. रामल R. आंखें →
- 4 (श) वीजा देवी W. विक्रमो R. आंखें →
- 5 (श) कंचना देवी W. दुनीकंद R. आंखें →
- 6 (श) मिस्त्री W. अरथी R. वनासत →
- 7 (श) अशोक कुमार व. जीतो R. पण्ड →
- 8 (श) धनीराम व. शैलमा R. आंखें →
- 9 (श) गलतान. व. जशोल R. आंखें →
- 10 (श) कंचन सिंह व. माधो राम R. आंखें →
- 11 (श) विक्रमो व. गांधा राम R. आंखें →
- 12 (श) अरथी व. विशम्बर R. वनासत →

पारित प्रस्ताव की प्रतिलिपि श्रीमान
 खंड विकास अधिकारी अरियात जी की
 में उचित व आगामी कार्यवाही हेतु प्रेषित है

Assistant Engineer
 Sihunta, Sub Division
 HPPWD Sihunta

02/02/14

आज दिनांक 02/02/2014 को मुहल
आरक्षक में वन कैमरी के गठन वारे
विशेष वताम सत्रा का आगोजन किया
गया। जिसकी अध्यक्षता वार्ड सदस्य
श्रीमती निरंजना देवी जी ने की। उपस्थिति
22/26 रही। व इसमें मुहल आरक्षक
के निम्नलिखित सदस्यों ने भाग लिया।

क्र.सं.	नाम	पिता का नाम	वार्ड	पता	पिन	हस्ताक्षर
1)	बैर राज	श्री. किशोर	2 चमरा	ST	P.	9
2)	अना सिंह	श्री. जगदी	2 चमरा	ST	1	न. न. (4)
3)	चमरा	श्री. केश	"	"	11	
4)	नेजार	श्री. मण्डी	कुमरधर	"	"	2
5)	पृथ्वी	श्री. चंद्रशेखर	वातलविही	"	"	ना. ज. (4)
6)	वकी	श्री. "	"	"	"	वरकी
7)	गजब सिंह	श्री. श्री. सिंह	आ. र. धर	"	"	ग. ज. न.
8)	उत्तम चंद		"	"	"	उत्तम
9)	वलवज	श्री. दसो	"	"	"	वलवज
10)	मंगली राम		"	"	"	म. र. न.
11)	रजपल	श्री. दसो	"	"	"	रजमल
12)	के. चम	श्री. माधव				
13)	धारा राम	"	"	"	"	धारा राम
14)	धारा राम	" राजा	धमनी	"	"	धारा
15)	माली	" धर	"	"	"	माली
16)	दफती	" दिवा	वातलविही	"	"	दफती
17)	म. चम	" वकी	"	"	"	म. चम
18)	रविन्द्र	" मधुकर	आ. र. धर	"	"	Ravinder
19)	रीना दे	श्री. केशव	"	S.T	स्त्री	रीना दे
20)	काली -	श्री. मधुकर	"	"	स्त्री	काली
21)	अशोक	" मधुकर	वातलविही	"	पु. व.	अशोक
22)	पिकी देवी	श्री. अशोक	"	"	"	

अह कि आज की
 वैक्य में उतत विषय पर काफी विचार-लि
 हुआ तथा विचार-विमर्श उपरान्त सार्व
 सा-पारित हुआ कि मुहाल आंखिएर
 वन कमेटी का गठन किया जाय जिसे
 गतम सार्व सार्वसमाति सा पारित कर

- 1 (श) गगन सिंह व. श्रीमो र। वनासत → अहम
- 2 (श) उत्तम सिंह व. गांधा र। वनासत → सदह
- 3 (श) टहरीना देवी व. राममल र। आंखिएर →
- 4 (श) वीणा देवी व. विक्रमो र। आंखिएर →
- 5 (श) कंचना देवी व. दुनीकंद र। आंखिएर →
- 6 (श) मिसी व. अरशी र। वनासत →
- 7 (श) उशोक कुमार व. जीतो र। फेड →
- 8 (श) धनी राम व. सोरगा र। आंखिएर →
- 9 (श) वलतन व. जसौल र। आंखिएर →
- 10 (श) कंचन सिंह व. माध्या राम र। आंखिएर →
- 11 (श) विक्रमो व. धांधा राम र। आंखिएर →
- 12 (श) अरशी व. विशम्बर र। वनासत →

पारित प्रस्ताव की प्रतिलिपि सीमान
 खण्ड विकास अधिकारी अरियात जी की
 में उचित व आगामी कार्यवाही हेतु प्रेषित है

Assistant Engineer
 Sihunta, Sub Division
 HPPWD Sihunta

आज दिनांक 02/02/2014 को सुधाल आरक्षक में 'वन कैमरी' के गठन वारे विरोध वताम सभा का आयोजन किया गया। जिसकी अध्यक्षता वार्ड सदस्य श्रीमती निराला देवी जी ने की। उपस्थिति 22/26 रही। व इसमें सुधाल आरक्षक के निम्नलिखित सदस्यों ने भाग लिया।

क्र.सं.	नाम	पता	वार्ड	पता	पिन	हस्ताक्षर
1)	जैर राम	श्री फिरोज	रथभारा	ST	P.	-9
2)	अना सिंह	श्री राजा	रथभारा	ST	1	न.न.रं (4)
3)	चमाला	श्री कर्म	॥	॥	॥	
4)	नेजार	श्री मछली	कुमठिया	॥	॥	२
5)	पृथ्वी	श्री चुराप	कालविही	॥	॥	न.न.रं (4)
6)	वकी	श्री ॥	॥	॥	॥	वरकी
7)	गजब सिंह	श्री श्री सिंह	आरक्षक	॥	॥	गजब
8)	उतम यज		॥	॥	॥	उतम
9)	वलवल	श्री दसौल	॥	॥	॥	वलवल
10)	गजल राम		॥	॥	॥	गजल
11)	राजमल	श्री दसौल	॥	॥	॥	राजमल
12)	केचन	श्री माधो				
13)	धारी राम	॥	॥	॥	॥	धारी राम
14)	धारा राम	॥ राजा	धमनी	॥	॥	धारा
15)	माली	॥ धरुप	॥	॥	॥	माली
16)	दफती	॥ दिवा	॥	॥	॥	दफती
17)	अचन	॥ वपु	॥	॥	॥	अचन
18)	रविन्द्र	॥ मधारम	आर-दफत	॥	॥	Ravinder
19)	श्री नारायण	श्री कदुवा	॥	ST	॥	श्री नारायण
20)	अनिल	श्री मधारम	॥	॥	॥	अनिल
21)	अशोक	॥ गजल	कालविही	॥	॥	अशोक
22)	पिपी देवी	॥ अशोक	॥	॥	॥	

31/02/2014
 आज का दिन

आज दिनांक 02/02/2014 को
 स्थिति (45/76)

आज दिनांक 02/02/2014 को
 स्थिति में उप-ग्राम समिति का आयोजन
 मया। जिसकी अध्यक्षता वार्ड सदस्य
 निर्वाला देवी जी ने की। इसमें वार्ड
 के निम्नलिखित सदस्यों ने भाग लिया

क्र.सं.	नाम	पिता/पति का नाम	गांव	वर्ग	जि.सं.
1.	नेहारिण	मगजी	कुमारवाडी	ST	77
2.	अजय सिंह	विशाल	आहवा	"	30
3.	श्री प्रिया	दुर्गा	वाल्मीकि	ST	30
4.	श्री प्रमिला कुमारी	काशी	आहवा	ST	30
5.	श्री रिसा देवी	1. परमाशाम	वाल्मीकि	"	30
6.	श्री गजराज	2. मचल	"	"	30
7.	श्री मंगल मगजी	दुर्गा	गाह	"	30
8.	अमरावती	श्री राजगानी	रतगानी	ST	30
9.	श्री सुहृदी	1. कक देव	"	ST	30
10.	श्री नेजर	श्री मगजी राम	कुमारवाडी	ST	30
11.	श्री अशोक कुमार	1. लक्ष्मी देव	रतगानी	ST	AST
12.	श्री उज्ज्वल राव	विशाली	"	"	30
13.	विद्या देवी	श्री नेजर	कुमारवाडी	"	वि
14.	गुणवती	1. गोपीराम	रतगानी	"	ST
15.	नेक राज	2. गोपीराम	"	"	NA
16.	प्रमोद देव	1. रतगानी	"	"	PER
17.	रानी देवी	1. अजय	रतगानी	"	रा
18.	प्रमोद कुमार	मगजी	"	"	AST
19.	श्री मंगल देवी	रतगानी	"	"	Cha
20.	श्री परमेश्वर	श्री साहब देव	"	"	ST
21.	वसुधा देवी	परमेश्वर	"	"	30
22.	मंगल देवी	परमेश्वर	"	"	30

Assistant Engineer -
 Sihunta, Sub Division
 HPPWD Sihunta

क्र.सं.	नाम	पद	वर्ग	श्रेणी	स्थिति	टिप्पणी
23	उत्तम चंद	सी. गवर्ना	आरक्षक	-	ST	उत्तम
24	महारा जी	॥ उत्तम चंद	॥	-	॥	महारा
25	कल्याण सिंह	॥ जालंधर	॥	-	॥	कल्याण
26	विक्टर सिंह	॥ मध्या रात्र	॥	-	ST	विक्टर सिंह
27	कल्याण सिंह	॥ मध्या रात्र	॥	-	ST	कल्याण सिंह
28	कल्याण सिंह	॥ परसा	कल्याण	-	ST	कल्याण सिंह
29	कल्याण	॥ परसा	॥	-	ST	कल्याण
30	राज कुमार	विश्वविद्यालय	आरक्षक	-	ST	राज कुमार
31	मोहरी राम	सी. विद्यालय	॥	-	ST	मोहरी राम
32	सुखदेव	मोहरी	॥	-	ST	सुखदेव
33	हरनाथ	W/O अशोक	॥	-	ST	हरनाथ
34	मलमल	W/O विद्या	॥	-	ST	मलमल
35	अशोक	ST मंगल	कल्याण	-	ST	अशोक
36	पिन्की देवी	W/O अशोक	॥	-	ST	पिन्की
37	मंगल	मंगल	॥	-	ST	मंगल
38	विद्या	मंगल	॥	-	ST	विद्या
39	विद्या	॥	॥	-	ST	विद्या
40	विद्या	W/O विद्या	॥	-	ST	विद्या
41	विद्या	॥ वर्षी	॥	-	ST	विद्या
42	विद्या	जी बुद्ध	॥	-	ST	विद्या
43	विद्या	W/O कल्याण	अशोक	-	ST	विद्या
44	विद्या	W/O मध्या रात्र	॥	-	ST	विद्या
45	विद्या	W/O सुख	॥	-	ST	विद्या

Assistant Engineer
Sihunta, Sub Division
P.W.D. Sihunta

प्रस्ताव संख्या ७८ - जन कमेटी का गठन करने के लिए आज की बैठक में उक्त विषय पर काफी विचार-विमर्श हुआ तथा विचार-विमर्श उपरोक्त सूचीसमिति से पानि हुआ कि सुखल रमणीय हेतु जन कमेटी का गठन किया जावे। इसी विषय

प्रकार से हैं: —

क्र.सं.

नाम व पता

- 1 श्री अर्जुन सिंह ब. विसनू रा. आहण →
- 2 श्रीमती निरंजना देवी ब. रामसुन्दर रा. खजौरा →
- 3 श्री प्रभा ब. धुट रा. वातली बखी →
- 4 श्रीमती गुलाब देवी ब. कौशी राम रा. आहण →
- 5 श्रीमती रेखा देवी ब. परस राम रा. वातली बखी →
- 6 श्री अगत राम ब. मन्जलू रा. वातली बखी →
- 7 श्रीमती कमला ब. ह्येय राम रा. गौठ →
- 8 श्री अमर सिंह ब. राजगारी रा. खजौरा →
- 9 श्रीमती सुहृती ब. कमल सिंह रा. खजौरा →
- 10 श्री गेजर ब. मगजी रा. धुमार बोडी →
- 11 श्री अशोक कुमार ब. संसार चंच रा. खजौरा →
- 12 श्री लज्जत ब. वसुधे रा. खजौरा →

पाठित प्रस्ताव की प्रतिलिपि श्रीम
खण्ड विकास अधिकारी अशियात जी की
में अचित व आगामी कार्यवाही हेतु प्रेषित है

Assistant Engineer
Sihunta, Sub Division
HPPWD Sihunta

02/02/2014

उपस्थिति 2/18

आज दिनांक 02/02/2014 को

रथभौरा में उप-ग्राम सभा का आयोजन
गया। जिसमें अध्यक्षता वरिष्ठ सदस्य
निर्वला देवी जी ने की। इसमें वरिष्ठ
के निम्नलिखित सदस्यों ने भाग लिया

क्र.सं.	नाम	पिता/पति का नाम	गांव	जाति	श्रेणी
1.	नेहारिंद	भगवती	कुमारवाडी	ST	
2.	अजय सिंह	विशाल	आहवा	"	
3.	श्री प्रिया	दुर्गा	वाल्मिकी	ST	
4.	श्री मनिगुल	श्री काशी	आहवा	ST	
5.	श्री रसा देवी	1. धरमनाथ	वाल्मिकी	"	
6.	"अशतराम	" अचल	"	"	
7.	श्री म ल कगरी	हरशरण	गाह	"	
8.	अमरपाल	श्री राजगानी	रतनगरी	ST	
9.	श्री चुडा	" काक देव	"	ST	
10.	श्री नजर	श्री मगनीराम	कुमारवाडी	ST	
11.	श्री शरण कृष्ण	1. लक्ष्मीदेव	रतनगरी	ST	
12.	श्री उज्जलराम	1. विशाल	"	"	
13.	विद्या देवी	श्री नजर	कुमारवाडी	"	
14.	गुरुनाथ	" गोपीराम	रतनगरी	"	
15.	नेक राव	" गोपीराम	"	"	
16.	इतारदेव	" रतनगरी	"	"	
17.	रानी देवी	श्री अमर	रतनगरी	"	
18.	अमरुनाथ	भगवती	"	"	
19.	अमरुनाथ	अमरुदेव	"	"	
20.	श्री परस	श्री साहबदेव	"	"	
21.	वल्लभा देवी	धरमनाथ	"	"	
22.	अमरिखा	परसराज	"	"	

Assistant Engineer
Sihunta, Sub Division
UPWD Sihunta

क्र.सं.	विवरण	श्री. संख्या	आंकड़ा	५	६	७
23	उत्तमचन्द, श्री गणेश	1, उत्तमचन्द	1, उत्तमचन्द	-	ST	उत्तमचन्द
24	महेरा देवी	1, उत्तमचन्द	1, उत्तमचन्द	-	1, 1	महेरा देवी
25	वसुधा कवि	1, जयसिंह	1, जयसिंह	-	1, 1	वसुधा कवि
26	गोविन्द कवि	1, जयसिंह	1, जयसिंह	-	ST	गोविन्द कवि
27	कल्याण कवि	1, जयसिंह	1, जयसिंह	-	ST	कल्याण कवि
28	मंगल कवि	1, परसा	1, परसा	-	ST	मंगल कवि
29	वसुधा	1, परसा	1, परसा	-	ST	वसुधा
30	राज कवि	1, विद्यापीठ	1, विद्यापीठ	-	ST	राज कवि
31	जयसिंह	1, विद्यापीठ	1, विद्यापीठ	-	ST	जयसिंह
32	मुक्ता देवी	1, जयसिंह	1, जयसिंह	-	ST	मुक्ता देवी
33	दशरथ	1, जयसिंह	1, जयसिंह	-	ST	दशरथ
34	जयसिंह	1, विद्यापीठ	1, विद्यापीठ	-	ST	जयसिंह
35	जयसिंह	1, जयसिंह	1, जयसिंह	-	ST	जयसिंह
36	पिन्की देवी	1, जयसिंह	1, जयसिंह	-	ST	पिन्की देवी
37	मंगल कवि	1, मंगल	1, मंगल	-	ST	मंगल कवि
38	विद्या कवि	1, मंगल	1, मंगल	-	ST	विद्या कवि
39	धर्म कवि	1, 1	1, 1	-	ST	धर्म कवि
40	डेफरी	1, विद्या	1, विद्या	-	ST	डेफरी
41	कल्याण	1, वसुधा	1, वसुधा	-	ST	कल्याण
42	वसुधा	1, श्री गुरु	1, श्री गुरु	-	ST	वसुधा
43	उत्तमचन्द	1, वसुधा	1, वसुधा	-	ST	उत्तमचन्द
44	गुंडा देवी	1, जयसिंह	1, जयसिंह	-	ST	गुंडा देवी
45	इच्छा	1, गुंडा	1, गुंडा	-	ST	इच्छा

Assistant Engineer
Sihunta, Sub Division
B.P.O. Sihunta

जयसिंह संख्या ७७
वन कैटेरी का गठन करने के लिए
यह कि आज की बैठक में उक्त विषय
पर काफी विचार-विमर्श हुआ तथा विचार-विमर्श
उपरान्त वन कैटेरी का गठन किया जावे।
इस वन कैटेरी का गठन किया जावे।

प्रकार से हैं:

क्र.सं.

नाम व पता

- 1 श्री अर्जुन सिंह व. विलनू र. आहवा →
- 2 श्रीमती निबला देवी व. रामुमार र. रथौरा →
- 3 श्री धर्म व. धुट र. वातली वही →
- 4 श्रीमती गुला देवी व. कौशी राम र. आहवा →
- 5 श्रीमती रेखा देवी व. परस राम र. वातली वही →
- 6 श्री भगत राम व. मन्जुल र. वातली वही →
- 7 श्रीमती कमला व. होंटा राम र. गौठ →
- 8 श्री अमर सिंह व. राजगारी र. रथौरा →
- 9 श्री ~~मिनी~~ सुदी व. कमल सिंह र. रथौरा →
- 10 श्री नैजर व. मगजी र. धुमारवाड़ी →
- 11 श्री अशोक कुमार व. संसार चंद र. रथौरा →
- 12 श्री उज्जल व. वलारवी र. रथौरा →

पारित प्रस्ताव की प्रतिलिपि श्री
एवंड विभागा अधिकाारी अट्रियात जी की
से उचित व अगामी कार्यवाही हेतु प्रेषित है

Assistant Engineer
Sihunta, Sub Division
HPPWD Sihunta

02/02/2014 उपस्थिति (45/45)

आज दिनांक 02/02/2014 को कृषि
 रथभौरा में उप-ग्राम सूमा का आयोजन
 गया। जिसमें अध्यक्षता वरिष्ठ सहायक
 निर्वला देवी जी ने की। इसमें वरिष्ठ
 के निमालिखित सदस्यों में भाग लिया

क्र. सं.	नाम	पिता/पति का नाम	गांव	वर्ग	लिंग	सं.
1.	नेहरा देवी	मंगल	कुमहरवाडी	ST	म	1
2.	कुमहर देवी	विशाल	आहवा	"	"	2
3.	श्री प्रिया	दुर्गा	वातलवाडी	ST	म	3
4.	श्रीमती गुलाब कौशिकी	काशी	आहवा	ST	म	4
5.	श्रीमती देवी	प्रतापसिंग	वातलवाडी	"	"	5
6.	श्रीमती अशोक	अचल	"	"	"	6
7.	श्रीमती कमला	दुर्गासिंग	शाह	"	"	7
8.	अमर देवी	श्री राजगोपी	रतनवाडी	ST	म	8
9.	श्री सुदेवी	काशी देवी	"	ST	म	9
10.	श्री नैजम	श्री मंगलसिंग	कुमहरवाडी	ST	म	10
11.	श्रीमती सुशीला	सुभाष देवी	रतनवाडी	ST	म	11
12.	श्री उज्ज्वला	विशाल	"	"	"	12
13.	विद्या देवी	श्री नैजम	कुमहरवाडी	"	"	13
14.	गुणवती	श्री गोपीराम	रतनवाडी	"	"	14
15.	नेहा देवी	श्री गोपीराम	"	"	"	15
16.	प्रताप देवी	श्री राजगोपी	"	"	"	16
17.	बाली देवी	श्री अमर	रतनवाडी	"	"	17
18.	प्रमोद देवी	काशी	"	"	"	18
19.	श्रीमती सुशीला	सुभाष देवी	"	"	"	19
20.	श्रीमती सुशीला	सुभाष देवी	"	"	"	20
21.	वसुंधरा देवी	परसुराम	"	"	"	21
22.	अमर देवी	परसुराम	"	"	"	22

Assistant Engineer
 Sihunta, Sub Division
 HPPWD Sihunta

(1)	(2)	(3)	(4)	(5)	(6)	(7)
23	उत्तम-चंद्र	श्री गणेश	उत्तम-चंद्र	-	ST	उत्तम
24	महाराजी	1) उत्तम-चंद्र	1)	-	1)	महाराजी
25	कल्याणजी	2) जयसिंह	2)	-	1)	कल्याण
26	वीरेश्वर	3) जयसिंह	3)	-	ST	वीरेश्वर
27	कल्याणजी	1) गणेश	1)	-	ST	कल्याण
28	कल्याणजी	1) परसा	कल्याणजी	-	ST	कल्याण
29	कल्याण	1) परसा	1)	-	ST	कल्याण
30	राजकुमार	विश्वविद्यालय	राजकुमार	-	ST	राजकुमार
31	महाराजी	श्री विद्यालय	1)	-	ST	महाराजी
32	गुरुदास	श्री विद्यालय	2)	-	ST	गुरुदास
33	दशरथ	W/o जयसिंह	1)	-	ST	दशरथ
34	महाराजी	W/o विद्यालय	1)	-	ST	महाराजी
35	जयसिंह	श्री गणेश	कल्याणजी	-	ST	जयसिंह
36	पिंकी	W/o जयसिंह	1)	-	ST	पिंकी
37	गणेश	महाराजी	2)	-	ST	गणेश
38	विद्यालय	महाराजी	1)	-	ST	विद्यालय
39	जयसिंह	1)	1)	-	ST	जयसिंह
40	उपरि	W/o विद्यालय	1)	-	ST	उपरि
41	कल्याण	1) परसा	1)	-	ST	कल्याण
42	कल्याण	श्री गणेश	1)	-	ST	कल्याण
43	उत्तम-चंद्र	W/o कल्याण	उत्तम-चंद्र	-	ST	उत्तम-चंद्र
44	गुरुदास	W/o जयसिंह	1)	-	ST	गुरुदास
45	इंद्रका	W/o गुरुदास	1)	-	ST	इंद्रका

Assistant Engineer
Sihunta, Sub Division
P.W.D. Sihunta

महाराजी का गठन किया जावे।
 यह कि आज की बैठक में उक्त विषय
 पर काफी विचार-विमर्श हुआ तथा विचार-विमर्श
 उपरोक्त विवेकान्वित से पालि हुआ कि कुशल रहने पर
 हेतु वन केरी का गठन किया जावे।

प्रकार से है: —


क्र.सं.

नाम पता

- 1 श्री अर्जुन सिंह व. विलनू र. आहण →
- 2 श्रीमती निखला देवी व. रामगुप्त र. खजौरा →
- 3 श्री प्रथम व. धुट र. बातलीखी →
- 4 श्रीमती गुलाब देवी व. कौशी राम र. आहण →
- 5 श्रीमती रेखा देवी व. परस राम र. बातलीखी
- 6 श्री अगत राम व. मचलू र. बातलीखी →
- 7 श्रीमती कमला व. होय राम र. गौड़ →
- 8 श्री अमर सिंह व. राजगारी र. खजौरा →
- 9 श्री ~~मनोहर~~ सुहृ व. कमल सिंह र. खजौरा →
- 10 श्री गेंजर व. मगजी र. धुमारखोड़ी →
- 11 श्री अशोक कुमार व. संसार चंद र. खजौरा
- 12 श्री उज्जल व. बसाखी र. खजौरा →

पारित प्रस्ताव की प्रतिलिपि श्रीम.

खण्ड विकास अधिकारी अखियात जी की
में अद्यत व अगामी कार्यवाही हेतु प्रेषित है


Assistant Engineer -
Sihunta, Sub Division
HPPWD Sihunta