



कार्यालय प्रभागीय वनाधिकारी, उत्तरकाशी वन प्रभाग, उत्तरकाशी

E.Mail. dfouttarkashifd@gmail.com Fax No-01374222964 Tel.No- 01374222444

पत्रांक- 40 /12-1 , कोटबंगला दिनांक 5 / 7 /2017

सेवा में,

अपर प्रमुख वन संरक्षक/नोडल अधिकारी,
वन संरक्षण, भूमि सर्वेक्षण निदेशालय इन्दिरानगर फॉरेस्ट कालोनी,
उत्तराखण्ड, देहरादून।

विषय :- राज्य योजना के अन्तर्गत ज्ञानसू-साल्ड मोटर मार्ग से ज्ञानसू उपला बस्ती तक मोटर मार्ग का निर्माण कार्य (लम्बाई 1.25 कि०मी०) हेतु वन भूमि हस्तान्तरण प्रस्ताव सं०- FP/UK/ROAD/18704/2016 क्षेत्रफल-0.576 है०।

सन्दर्भ :- अधिशासी अभियन्ता, प्रा०ख०लो०नि०वि०, उत्तरकाशी का पत्रांक-1614/वन भूमि दिनांक 08.06.2017।

महोदय,



उपरोक्त विषयक संदर्भित क्रम में वन भूमि हस्तान्तरण हेतु ऑनलाइन किये गये प्रस्ताव पर क्षेत्रीय कार्यालय, भारत सरकार द्वारा लगाई गयी ऑनलाइन आपत्तियों (EDS दिनांक 15.10.2016) का बिन्दुवार निराकरण प्रयोक्ता एजेन्सी द्वारा किया गया है।

क्र० सं०	Online EDS आपत्तियां	आपत्तियों का बिन्दुवार किया गया निराकरण/प्रत्युत्तर
1	In the geo referenced digital map of the area proposed for diversion, uploaded at C (iv) Part-I online, geo coordinates are shown in google map which does not serve the purpose, May provide/upload scanned copy of clear GIS software generated geo referenced digital map to the exact scale of the proposed road showing geo coordinates at 200 to 300 m interval along the alignment including all turning points.	दिर्नेशानुसार GIS Software generated geo referenced digital map तैयार कर प्रयोक्ता एजेन्सी द्वारा निर्धारित स्थान पर ऑनलाइन अपलोड कर दिया गया है। (हार्डकापी संलग्न है।)
2	The State Govt may review the employment generation detail given in Part-I appears to be incorrect. The correct information may fill.	प्रयोक्ता एजेन्सी द्वारा Employment Generation से सम्बन्धित आवश्यक संशोधन कर लिया गया है।
3	The sub divisional level committee proceeding attached with the FRA certificate is undated.	वनाधिकार प्रमाण पत्र में तिथि अंकित करते हुए प्रयोक्ता एजेन्सी द्वारा पुनः अपलोड कर दिया गया है। (हार्डकापी संलग्न है।)
4	The date of District Level Committee (DLC) is 26-12-2015 in one document and 2-1-2016 in other which is not possible. The State Govt may provide DLC certificate of correct date the revised FRA after all necessary correction as mentioned above in points 3 and 4 upload it to the designated place in Part-I as the FRA is not uploaded in column K of online Part-I	जिला स्तरीय समिति की दिनांक 24.12.2016 में आयोजित बैठक के उपरान्त वनाधिकारी प्रमाण पत्र प्राप्त कर प्रयोक्ता एजेन्सी द्वारा पुनः ऑनलाइन निर्धारित स्थान पर ऑनलाइन अपलोड कर दिया गया है। (हार्डकापी संलग्न है।)

5	The data furnished in the district profile is appears to be incorrect as the total diverted land does not tally with the CA stipulation. The State Govt may review the information furnisged and if required may clarify the differences.	भाग- II में जिला प्रोफाईल से सम्बन्धित सूचना प्रस्ताव के अनुसार अंकित CA से सम्बन्धित अब तक RF में 487.50 है0 वन क्षेत्र पर ही वृक्षारोपण किया गया है। जो कि ऑनलाइन अपलोड किया गया है।
6	The density appears to be incorrect in online Part-II The Sate Govt may review the same and provide correct density accordingly.	घनत्व सम्बन्धी प्रमाण पत्र संलग्न कर आवश्यक कार्यवाही हेतु प्रेषित है।

अतः उपरोक्तानुसार आपत्तियों का निराकरण कर इस अनुरोध के साथ प्रेषित है कि अपने स्तर से प्रस्ताव पर अग्रिम कार्यवाही करने का कष्ट करें।

संलग्नक :- उपरोक्तानुसार।

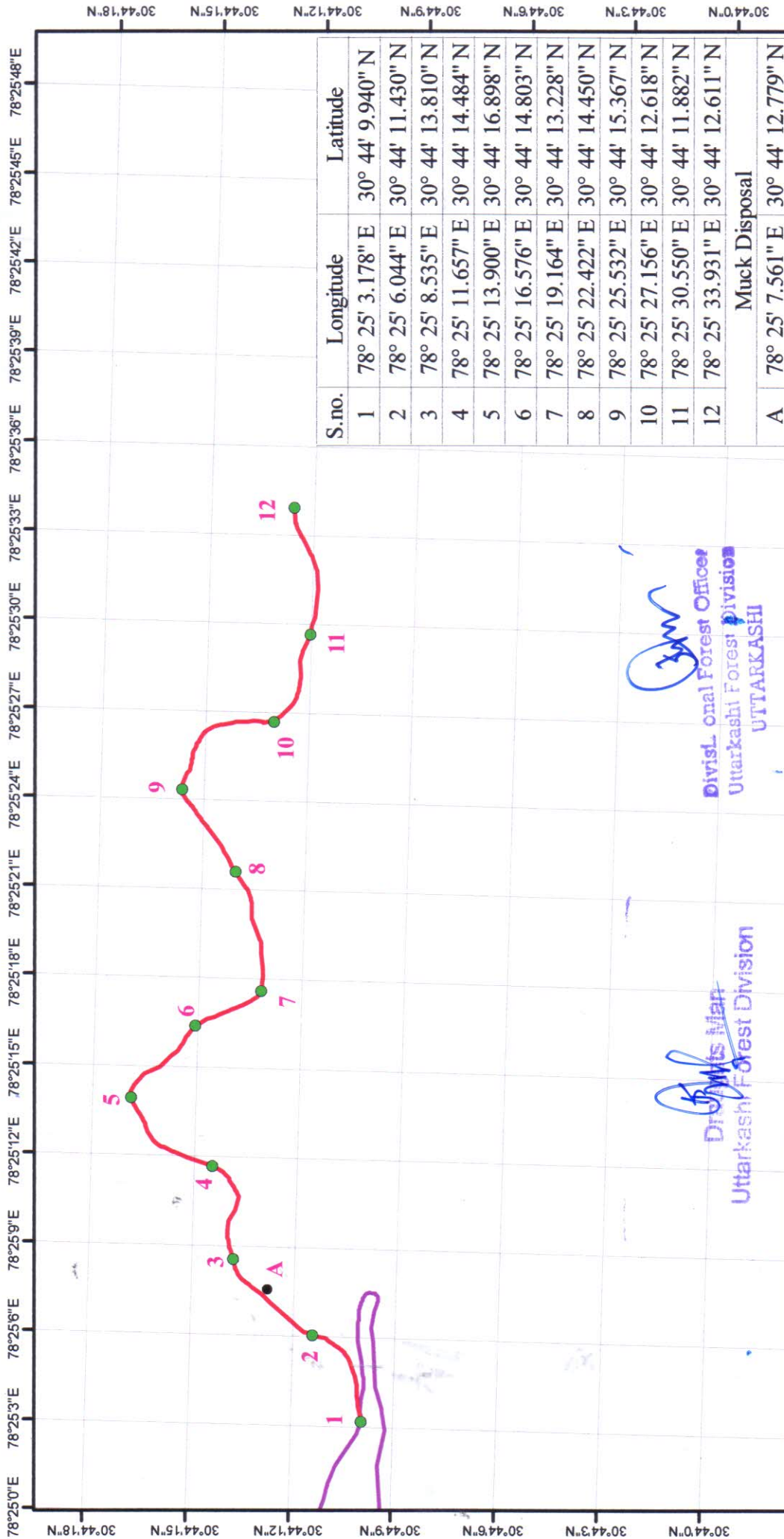
भवदीय

 प्रभागीय वनाधिकारी
 उत्तरकाशी वन प्रभाग
 उत्तरकाशी।


जीयोरेफरेन्स मैप - जनपद उत्तरकाशी के अन्तर्गत ज्ञानसू - साल्ड मोटर मार्ग से ज्ञानसू उपला बस्ती मोटर मार्ग के निर्माण हेतु

0 0.05 0.1 0.2 Km



Scale - 1 : 5,000



Divis. onal Forest Officer
Uttarkashi Forest Division
UTTARKASHI

Dy. P.W.S. Man
Uttarkashi Forest Division

Legend

- GPS Point Of Road
- Muck Disposal Point
- Proposed Road
- Existing Road

सहायक अभियन्ता
प्रान्तीय नदी निकाश विभाग
उत्तरकाशी

Executive Engineer
Provincial Division PWD
Uttarkashi

वन क्षेत्राधिकारी
बाइहाट वन राजि

विलाधिकारी
उत्तरकाशी

FORM-I
(For linear Projects)
Government of Uttarakhand
Office of the District Collector Uttarkashi.

Name of Project:- Construction of Gyansu, Sald Motor Road Gyansu Upla Basti Motor road.

No. 129/16.....

Dated. 31-12-2016.....

TO WHOSOEVER IT MAY CONCERN

In compliance of the ministry of Environment and forests (FoEF) Government of India's letter No 11-9/98-FC (pt-) dated 3 rd August 2009 wherein the MoEF issued guidelines on submission of evidences for having initiated and completed the process of settlement of rights under the scheduled Tribes and Other Traditional Forest Dwellers (Recognition of forest Rights) Act, 2006 ('FRA' for short) on the forest land proposed to be diverted for non-forest purposes read with MoEF's letter dated 5th february 2013 wherein MoEF issued certain relaxation in respect of linear projects, it is certified that **0.576** hectares of Civil land proposed to be diverted in favour of **Provincial Division P.W.D Uttarkashi** (Uttarkashi) District falls within jurisdiction of **Gyansu Villages in Bhatwari** Tehsil.

It is further certified that:

- (a) The complete process for identification and settlement of rights under the FRA has been carried out for the entire **0.576** hectares of the forest area proposed for diversion a copy of records of all consultations and meeting of the forest Rights committee (s) Sub-Division Level committee (s) and the District level committee are enclosed as annexure 23 to 23.2 annexure.
- (b) The diversion of forest land for facilities managed by the Governments as required under section 3 (2) of the FRA have been completed and the Sub- Division level committee given their consent to it.
- (c) The proposal does not involve recognised rights of primitive Tribal groups and preagricultural communities.

Encl: As above


(Dr. A.K. Srivastav)
District Magistrate,
Uttarkashi.

ANNEXURE


**OFFICE OF THE DISTRICT MAGISTRATE
DISTRICT Uttarkashi (U.K.)**

Proceeding of the meeting of the district level committee constituted under schedule tribes & other Traditional forest Dwellers (recognition of rights) act (FRA). 2006.

A meeting of the district level Committee of Uttarkashi district, constituted under FRA. 2006 was held under the Chairmanship of Dr. A.K. Shrivastav District Magistrate Uttarkashi on date 24-12-2016 at Uttarkashi in which application claiming rights in civil land area measuring **0.576** hect for **Construction of Motor Road** of forest land under FRA. 2006 of the following applicant duly processed and recommended by the Sub Division level Committee of **Bhatwari sub division** were discussed to consider the same for admission by the district level Committee.

After scrutiny of the documents and detailed discussions, no objection/claims were found to have been made & hence District level Committee recommend the above case for diversion of land for the said purpose.sss

Place; Uttarkashi
Dated: 24-12-2016


**District Magistrate-cum-Chairman
District Level Committee
Uttarkashi**

It is certified that- Minutes of meeting of Construction fo Gyansu-Sald Motor road to Gyansu Upla Basti Motor road.







Regarding FRA is as following:-

Sr.n o.		Remarks
(a)	The complete process for identification and settlemet of rights under the FRA has been carried out the entire 0.0576 Het. of forest area proposed for diversion. A copy of record of all consultaions and meeting of the forest Right Committee Sub Division level Committee are enclosed as annexure.	Yes copy of records attached as there are no habitants belonging to scheduled tribes and other traditional Forest Dwellers.
(b)	The diversion of forest land for facilities managed by the Government as required under section 3 (2) of the FRA have been completed and the villagers have given consent to it.	Yes copy records attached as there are no habitants belonging to scheduled tribes and other traditional forest Dwellers. No objection certificate concerned villages regarding construction of Gyansu- Sald Motor road to Gyansu Upla Basti Motot road scheme attached.
(c)	The proposal does not innvolve recogninied rights of primitive Tribal groups and pre-agricultural communities.	Yes copy of recores attached and there are no habitants belonging to scheduled tribes and other traditional forest dwellers.

(Dr. A.K. Shrivastav)
District Magistrate-cum-Chairman
District Level Committe
Uttarkashi.

कार्यालय जिलाधिकारी उत्तरकाशी
जिला स्तरीय समिति
जिला-उत्तरकाशी


आज दिनांक 24-12-2016 को जनपद उत्तरकाशी में राज्य योजना के अन्तर्गत ज्ञानसू साल्ड मोटर मार्ग से उपला बस्ती ज्ञानसू तक मोटर मार्ग का निर्माण कार्य (लम्बाई 1.25 किमी) हेतु वनभूमि/सिविल सोयम भूमि हस्तान्तरण प्रस्ताव (0.576 हे० क्षेत्रफल) के सम्बंध में वन अधिकार अधिनियम 2006 एवं नियम 2008 के अन्तर्गत जिलाधिकारी उत्तरकाशी द्वारा गठित जिला स्तरीय समिति।


क्र०स०	अधिकारी का नाम	पद नाम	हस्ताक्षर
1	श्री आशीष कुमार श्रीवास्तव	जिलाधिकारी उत्तरकाशी	 जिलाधिकारी उत्तरकाशी
2	श्री सन्दीप कुमार	प्रभागीय वनाधिकारी, उत्तरकाशी वन प्रभाग, उत्तरकाशी	 प्रभागीय वनाधिकारी उत्तरकाशी वन प्रभाग उत्तरकाशी
3	श्री जीत सिंह रावत	जिला समाज कल्याण अधिकारी उत्तरकाशी	 जिला समाज कल्याण अधिकारी उत्तरकाशी
4	श्री जितेन्द्र राणा	जिला पंचायत सदस्य टकनौर	 जितेन्द्र सिंह राणा सदस्य जिला पंचायत टकनौर जिला योजना समिति उत्तरकाशी
5	श्रीमती अनिता गुसाई	जिला पंचायत सदस्य कन्सैण	 अनिता गुसाई सदस्य जिला पंचायत-04 लदाही उत्तरकाशी
6	श्री अनिल कुमार	जिला पंचायत सदस्य डख्याट गांव	 अनिल कुमार जिला पंचायत सदस्य वार्ड-16 इन्चाटगाँव जिला- उत्तरकाशी


DENSITY OF VEGETATION


कार्य का नाम :- राज्य योजना के अन्तर्गत ज्ञानसू साल्ड मोटर मार्ग से ज्ञानसू उपला बस्ती तक मोटर मार्ग का निर्माण कार्य हेतु 0.576 है० वन भूमि हस्तान्तरण प्रस्ताव।

प्रमाणित किया जाता है कि राज्य योजना के अन्तर्गत ज्ञानसू साल्ड मोटर मार्ग से ज्ञानसू उपला बस्ती तक मोटर मार्ग (लम्बाई 1.25 किमी०) के नव निर्माण से उत्तरकाशी वन प्रभाग की 0.576 है० सिविल सोयम वनभूमि प्रभावित होगी जिसमें 114 वृक्षों का पातन किया जाना है। आवेदित सिविल भूमि का खसरा न० 206, 524, 653, 654, 1013, 1015, 1028, 1036, 1038, 1040 है, जिनका कुल रकवा 0.576 है० है। प्रस्तावित मोटर मार्ग के निर्माण में आरक्षित वन भूमि न होने के कारण घनत्व की आवश्यकता नहीं है।


सहायक अभियन्ता
प्रा० खण्ड, लो० नि० वि०,
उत्तरकाशी


अधिसासी अभियन्ता
प्रा० खण्ड, लो० नि० वि०,
उत्तरकाशी


वन क्षेत्राधिकारी (बाइसाल)
उत्तरकाशी वन प्रभाग,
बाइसाल उत्तरकाशी

प्रतिहस्ताक्षरित

प्रयोगीय वनाधिकारी
प्रभागीय वनाधिकारी
उत्तरकाशी वन प्रभाग,
उत्तरकाशी
उत्तरकाशी।

परियोजना का नाम :- राज्य योजना के अन्तर्गत जानसू हाव्ड मोटर मार्ग से जानसू उपला बस्ती तक मोटर मार्ग का निर्माण कार्य।

कार्यालय उप जिलाधिकारी, उत्तरकाशी
अनुसूचित जनजाति और परम्परागत वनवासी अधिनियम 2006 के तहत
प्रमाण-पत्र
उपखण्ड स्तरीय समिति, उत्तरकाशी

उपखण्ड ~~अन्तर्गत~~ ~~परिक्षेत्र~~ के अन्तर्गत ~~राज्य योजना के अन्तर्गत जानसू हाव्ड मोटर मार्ग से~~
~~जानसू उपला बस्ती तक मोटर मार्ग~~ हे0 आरक्षित वन भूमि, ~~6.576~~ हे0 सिविल एवं सोयम वन भूमिहे0
वन पंचायत भूमि, अर्थात् कुल ~~6.576~~ हे0 वन भूमि) का
~~लोक निर्माण विभाग~~ प्रयोक्ता एजेन्सी के पक्ष में हस्तान्तरित किये जाने हेतु अनुसूचित
जनजाति और अन्य परम्परागत वनवासी (वन अधिकारों की मान्यता) अधिनियम, 2006 के
अन्तर्गत उपखण्ड स्तरीय समिति, (तहसील ~~अन्तर्गत~~) की दिनांक ~~02-01-2016~~ के
सम्पन्न बैठक की कार्यवाही का विवरण:-

अनुसूचित जनजाति और अन्य परम्परागत वन निवासी (अधिकारों की मान्यता) अधिनियम 2006 एवं नियम 2008 के अन्तर्गत उपखण्ड स्तरीय वन अधिकार समिति की बैठक श्री ~~शानकुमार पांडेय~~ उप जिलाधिकारी एवं अध्यक्ष उपखण्ड स्तरीय वन अधिकार समिति की अध्यक्षता में आयोजित की गयी। बैठक में माननीय सदस्यों की उपस्थिति निम्नानुसार है।


- 1- श्री ~~शानकुमार पांडेय~~ उपजिलाधिकारी ~~उत्तरकाशी~~ अध्यक्ष
- 2- श्री ~~बाबू लाल~~ उप प्रभागीय वनाधिकारी ~~उत्तरकाशी वन प्रभाग उत्तरकाशी~~ सदस्य
- 3- श्री ~~केशन सिंह चौधरी~~ सहायक समाज कल्याण अधिकारी ~~उत्तरकाशी~~ सदस्य / सचिव
- 4- श्री ~~चन्दन सिंह पंवार~~ बी0डी0सी0 क्षेत्र ~~पंचायत मुख अन्तर्गत~~ सदस्य

उपखण्ड सचिव द्वारा माननीय सदस्यों का बैठक में स्वागत करते हुए उप जिलाधिकारी की अनुमति से बैठक की कार्यवाही प्रारम्भ की गई। माननीय सदस्यों को अवगत कराया गया कि ~~राज्य योजना के अन्तर्गत जानसू हाव्ड मोटर मार्ग से जानसू उपला बस्ती तक मोटर मार्ग का निर्माण कार्य~~ परियोजना हेतु ~~6.576~~ हे0 वन भूमि ~~अन्तर्गत~~ ~~लोक निर्माण विभाग, उत्तरकाशी~~


प्रयोक्ता एजेन्सी के पक्ष में हस्तान्तरित किये जाने हेतु प्रस्ताव माननीय सदस्यों के समक्ष रखा गया। ग्राम सभा के अन्तर्गत वनाधिकार का कोई मामला लम्बित नहीं है। उक्त भूमि का संबंधित ग्राम सभा द्वारा सर्वसम्मति से पारित प्रस्ताव के आधार पर सार्वजनिक उपयोग हेतु प्रत्यावर्तन का अनुशंसा की गई है।

संबंधित उप प्रभागीय वनाधिकारी, ~~उत्तरकाशी~~ द्वारा अनुसूचित जनजाति एवं अन्य परम्परागत वन निवासी (वन अधिकारों की मान्यता) अधिनियम 2006 एवं तत्संबन्धी नियम 2008 के प्रावधान को स्पष्ट करते हुए जानकारी से माननीय सदस्यों को अवगत कराया कि वन अधिनियम, 2006 के अन्तर्गत किसी भी दावेदार का दावा/आवेदन पत्र प्रस्तुत नहीं किया गया है। इस संबंध में ग्राम सभा/पंचायत द्वारा अनापत्ति जारी की जा चुकी है। अतः प्रकरण में उपखण्ड स्तरीय वन अधिकार समिति द्वारा अनापत्ति जारी की जा सकती है।

बैठक में सर्वसम्मति से उपखण्ड भुलवाडी परिक्षेत्र के अन्तर्गत ~~आयु स्याल्य मोल्य चार्ज से जो 15 उपला वस्ती त्~~ परियोजना के निर्माण हेतु 0.576 हे0 वन भूमिलोक्ति प्रयोक्ता एजेन्सी को जनहित में सक्षम प्राधिकारी से अनुमति प्राप्त कर प्रत्यावर्तित किये जाने पर सहमति व्यक्त की गयी।


उप जिलाधिकारी / अक्षयक्ष
उपखण्ड स्तरीय वन अधिकार समिति
तहसील- भुलवाडी
जनपद उत्तरकाशी

प्रतिलिपि : जिलाधिकारी, उत्तरकाशी को सूचनार्थ एवं आवश्यक कार्यवाही हेतु।



उप जिलाधिकारी / अक्षयक्ष
उपखण्ड स्तरीय वन अधिकार समिति
तहसील- ~~हुमना~~ भुलवाडी
जनपद उत्तरकाशी


1. परियोजना का नाम :- राज्य योजना के अन्तर्गत ज्ञानसू साल्ड मोटर मार्ग से उपला बस्ती ज्ञानसू तक मोटर मार्ग का निर्माण कार्य (लम्बाई 1.25 किमी) हेतु वनभूमि हस्तान्तरण प्रस्ताव 0.576 हे०।

लैण्ड शेड्यूल


सिविल एवं सोयम वनभूमि का लैण्ड शेड्यूल के लिए (राजस्व विभाग)/जिलाधिकारी द्वारा निर्धारित प्रपत्र


जिला	ग्राम	तहसील	ब्लॉक	श्रेणी जा० वी०रा० खतौनी	खाता न०	खसरा न०	सिविल सोयम भूमि का कुल रकबा	याचित क्षेत्रफल हे० मे
उत्तरकाशी	ज्ञानसू	भटवाडी	भटवाडी	उत्तराखण्ड सरकार वर्ग 9 (3) ड.				
					14	206	0.371	0.081
						524	1.192	0.108
						653	1.003	0.090
						654	1.083	0.099
						1013	0.370	0.027
						1015	0.068	0.009
						1028	0.338	0.045
						1036	0.341	0.072
						1038	0.070	0.009
						1040	0.190	0.036
					Total	10	-	0.576



अमीन
प्रा० ख० लो० नि० वि०
उत्तरकाशी



राजस्व उपनिरीक्षक
बाड़ाहाट उत्तरकाशी



तहसीलदार
भटवाडी उत्तरकाशी


कनिष्ठ अभियन्ता
प्रा० ख० लो० नि० वि०
उत्तरकाशी


सहायक अभियन्ता
प्रा० ख० लो० नि० वि०
उत्तरकाशी


जिलाधिकारी
भटवाडी उत्तरकाशी


वन क्षेत्राधिकारी
बाड़ाहाट वन राजि


अधिसूत्री अभियन्ता
प्रा० ख० लो० नि० वि०
उत्तरकाशी