

कार्यालय वन संरक्षक यमुना वृत्त, उत्तराखण्ड, देहरादून ।

पत्रांक 87 / 12-1 (1) दिनांक, देहरादून, जुलाई, 19, 2016

सेवा में,

अपर प्रमुख वन संरक्षक / नोडल अधिकारी,
वन संरक्षण, इन्दिरानगर वन कॉलोनी,
उत्तराखण्ड, देहरादून ।

विषय: जनपद उत्तरकाशी के विकास खण्ड मोरी आराकोट कलीच थुनारा डामटी मोटर मार्ग (लम्बाई 7.600 कि०मी०) के निर्माण हेतु अपेक्षित वन भूमि 5.6325 है० वन भूमि वन(संरक्षण) अधिनियम 1980 के अंतर्गत गैर वानिकी कार्य की स्वीकृति विषयक प्रस्ताव ।

संदर्भ: प्रस्ताव संख्या FP / UK / ROAD/ 16964 / 2015 आपके स्तर से प्राप्त ई०डी०एस० क्वेरी दिनांक 27 जून, 2016

महोदय,

प्रभागीय वनाधिकारी, टौन्स ने अपने पत्रांक 34 / 12-1 दिनांक 6-7-2016 के द्वारा वांछित दस्तावेज में आंकड़े पुनर्निरीक्षण किये गये हैं, जिसका विवरण निम्नानुसार है ।

आपत्ति	निराकरण
Plz. Review entry in serial No. 4 of Form A Part-II	प्रभागीय वनाधिकारी, टौन्स ने अपने पत्रांक 34 / 12-1 दिनांक 6-7-2016 के द्वारा वांछित प्रपत्र भाग-2 के कॉलम -4 के आंकड़े पुनर्निरीक्षण किये गये हैं ।

उपरोक्तानुसार ई०डी०एस० क्वेरी के क्रम में वांछित सूचना ऑन लाईन प्रेषित की जा रही है ।

संलग्नक-यथोपरि ।

भवदीय,

(आर०के०मिश्र)

मुख्य वन संरक्षक,

यमुना वृत्त, उत्तराखण्ड, देहरादून ।

संख्या 87 (1) / 12-1 (1) उक्त दिनांकित ।

प्रतिलिपि प्रभागीय वनाधिकारी, टौन्स को उनके पत्रांक 3101 / 12-1 दिनांक 22-6-2016 के संदर्भ में सूचनार्थ एवं आवश्यक कार्यवाही हेतु प्रेषित ।

प्रतिलिपि अधिशासी अभियन्ता, निर्माण खण्ड पुरोला को सूचनार्थ एवं आवश्यक कार्यवाही हेतु प्रेषित ।

(आर०के०मिश्र)

मुख्य वन संरक्षक,

यमुना वृत्त, उत्तराखण्ड, देहरादून ।

कार्यालय, उप वन संरक्षक, टौंस वन प्रभाग, पुरोला (उत्तरकाशी)

E-mail-dfo_tons@yahoo.co.in. Phone/Fax-01373-223328

पत्रांक 34 / 12-1

पुरोला, दिनांक, 6/07/2016

सेवा में,

वन संरक्षक,
यमुना वृत्त, उत्तराखण्ड,
देहरादून।

विषय:- जनपद उत्तरकाशी के विकास खण्ड मोरी में आराकोट कलीच थुनारा डामटी लम्बाई 7.600 किमी० क्षेत्र 5.6325 है० वन भूमि वन (संरक्षण) अधिनियम 1980 के अन्तर्गत गैर वानिकी कार्य की स्वीकृति विषयक प्रस्ताव।

सन्दर्भ:- ई० एस० क्वैरी दिनांक 01.07.2016 तथा इस कार्यालय का पत्रांक सं० 3101/12-1 दिनांक 22.06.2016 प्रस्ताव सं० FP/UK/ROAD/16964/2015

महोदय,

उपरोक्त विषयक सन्दर्भित पत्र द्वारा ई०डी०एस० क्वैरी द्वारा इन्गित आपति का निराकरण कर आन-लाईन अपलोड किया गया है तथा आपत्तियों के निराकरण की हार्ड प्रति तथा सम्बन्धित अभिलेख संलग्न प्रेषित किये जा रहे हैं।

1- kindly review entry in serial no 4 of Form A Part II in english as query by APCCF Nodal officer dated 27 June 2016	1. ई०डी०एस० में प्राप्त आपति का निराकरण भाग-2 प्रपत्र के क्रम सं० 4 पर एरिया 5.6325 कर दिया गया है।
2- Attached Letter no- 3101/12-1 Dated- 22-06-2016	2. दिनांक 22.06.2016 के द्वारा अपलोड किये गये पत्र की छायाप्रति संलग्न है।
3- kindly remove the objection as per EDS query dated 8 th June 2016	3. दिनांक 8.06.2016 के द्वारा नोडल अधिकारी कार्यालय में प्रस्ताव की मूल प्रति स्कैन कापी प्राप्ति का दस्तावेज आन-लाईन कर हार्ड कापी संलग्न की जा रही है। दिनांक 22.06.2016 को इस कार्यालय के पत्र सं० 3101/12-1 दिनांक 22.06.2016 के द्वारा पूर्व में प्राप्ति का साक्ष्य अपलोड कर हार्ड प्रति भी भेजी गई थी जिसे पुनः अपलोड किया जा रहा है।

अतः वन भूमि हस्तान्तरण प्रस्ताव पर ई०डी०एस० में दर्ज आपति का निराकरण करके अपलोड कर दिया गया है। प्रस्ताव पर आवश्यक कार्यवाही करने की कृपा करें।

भवदीय

उप वन संरक्षक,
टौंस वन प्रभाग, पुरोला।

PART-II

(To be filled by the concerned Deputy Conservator of Forest)

State Serial No. of proposal : UK-0154/2016

1. Location of the project/Scheme : Uttarakhand

- (i) State / Union Territory : Uttarakhand
(ii) District : Uttarkashi
(iii) Forest Division : Tons,Purola
(iv) Area of forest land proposed for diversion (in ha.) : 5.6325
(v) Category : Road

2. Legal status of forest land proposed for diversion :

S. No.	Division	Forest Land(ha.)	Legal Status
1	Tons,Purola	4.3425	Reserved Forest
2	Tons,Purola	0.8775	Civil Soyam land

Division 1. : Tons,Purola

3. District wise area to be diverted in the division :

S. No.	District	Area(ha.)
1	Uttarkashi	5.6325

4. Details of Vegetation available in the forest land proposed for diversion :

(ii) Density of vegetation

S. No.	Area(in ha.)	Density	Eco-Class
1	5.6325	0.6	Eco 5

S. No.	Scientific Name	Local Name	(31-60)cm.	(61-90)cm.	(91-120)cm.	(121-150)cm.	(>150)cm.
1	Pinus roxburghii	Chir	207	26	0	0	0
2	Pinus wallichiana	Keel	34	11	0	0	0
3	Cedrus Deodara	Devdar	0	1	0	0	0
4	Others	Kukat	32	0	0	0	0
5	Albezzia Labbeck	Siras	1	0	0	0	0
6	Others	Chulu	1	0	0	0	0

- (iii). Upload a copy of Survey of India Toposheet indicating boundary of forest land proposed for C.A:
- (iv). Total Financial Outlay for C.A: 236.3606
- (v). Whether the land identified by User Agency is suitable for CA and from management point of view?: Yes
- (vi). Copy of certificate regarding suitability of land identified for CA and from management point of view:
- (vii). Copy of detailed CA scheme including species to be planted, implementing agency, time schedule, cost structure etc.:

Additional information Details :

S. No.	Documents	Remarks
NIL		

14. District Profile :

S.no	District Name	Geographical area of the district (in ha.)	Forest area of the district (in ha.)	Total forest area diverted since 1980 (in ha.)	No. of Approved Cases	Forest Land including penal C.A. (in ha.)	Progress of compensatory afforestation as on (date)	A) Forest land (in ha.)	B) Non-forest land (in ha.)
1	Uttarkashi	844792.45	89379.711	1611.31813	66	169.605	31/05/2016	0	0

15. Site inspection report of the DFO/CCF/Nodal Officer highlighting important facts pertaining to the forest land :

Division Name	Circle	Site inspected By	Whether site inspected	No. of times site visited	Site inspection report	Date of visit
Tons, Purola	Yamuna	DFO	Yes	One		15/05/2016
	Yamuna	CF	No		No Data	

(Specific recommendation of the DFO/CCF/Nodal Officer with (Part II, III & Part IV))

16. Specific recommendation of the DFO/CCF/Nodal Officer for acceptance or otherwise of the proposal with reason :

Division	Circle	Recommendation By	Recommendation	Reason	Letter	Whether CF agreed
Tons, Purola	Yamuna	DFO	Recommended			
	Yamuna	CF	Recommended	This road will provide to villagers transportation facilities and they also get connectivity to main road		Yes

5. Working plan prescription for the forest land proposed for diversion : Chir Working Circle

6. Brief note on vulnerability of the forest area to erosion : No erosion

7. Approximate distance of the proposed site for diversion from boundary of forest(in km.) : No Data

8. Significance of the forest land proposed for diversion from wildlife point of view :

(i). Details of wildlife present in and around the forest land proposed for diversion : Not Applicable

(ii). Whether forms part of national park, wildlife sanctuary, biosphere reserve, tiger reserve, elephant corridor, wildlife migration corridor etc. : No

(iii). Whether the forest land proposed for diversion is located within eco-sensitive zone(ESZ) of the Protected Area notified under Wildlife(Protection) Act, 1972 (Note: In case, ESZ of a Protected Area is not notified, then, 10kms distance from boundary of the Protected Area should be treated as ESZ): No

(iv). Whether any national park, wildlife sanctuary, biosphere reserve, tiger reserve, elephant corridor, wildlife migration corridor etc., is located within 1 Km. from boundary of the forest land proposed for diversion : No

(v). Whether any rare/endangered/unique species of flora and fauna found in the area : No

9.

Details of any protected archaeological/heritage site/defence establishment or any other important monument located in the area, if any :

(i). Whether any protected archaeological/heritage site/defence establishment or any other important monument is located in the area : No

10. Comment as to the reasonability of the extent of the forest land proposed for diversion :

(i). Whether the requirement of forest land as proposed by the user agency is unavoidable and bare minimum for the project : Yes



11. Details of violation(s), if any ,committed :


(i). Whether any work in violation of the Act or guidelines issued under the Act has been carried out : No

12. Whether work in violation is still in progress(Yes/No) : No Data

13. Details of compensatory afforestation scheme :

(i). Patch Wise Details

Patch Wise Details						
S.no	District Name	Village	Area(in ha.)	khasra	KML file	Present Owner file
1	Uttarkashi	Dati Thunara Civil	11.265	1779,1781,1783		

(ii). Upload a scanned copy of the Geo-referenced map of the forest land proposed for C.A. prepared by using DGPS or Total Station: 



कार्यालय अधिशासी अभियन्ता
निर्माण खण्ड लोक निर्माण विभाग, पुरोला (उत्तरकाशी)
E-Mail - eepwdpurola@rediffmail.com

पत्रांक १०४/वनभूमि

दिनांक 15/06/2016

सेवा में

अपर प्रमुख
वन संरक्षक एवं नोडल अधिकारी
वन संरक्षण इन्दिरानगर फॉरेस्ट कालोनी
उत्तराखण्ड देहरादून।

विषय :- खण्ड के अन्तर्गत विभिन्न मोटर मार्गों के वनभूमि प्रस्तावों का प्रेषण।

सन्दर्भ :- Monitoring-fc@nic.in के द्वारा ऑनलाईन प्रेषित वनभूमि प्रकरणों पर प्राप्त
एक्नॉलिजमेन्ट एवं निर्देश।

महोदय,

उपरोक्त विषयक ई मेल पर प्राप्त निर्देशों के अनुपालन में निम्नलिखित कार्यों के
वनभूमि हस्तान्तरण प्रस्ताव ऑनलाईन करने के उपरान्त 1-1 प्रति (हार्ड कापी) में आपके
अवलोकनार्थ एवं अग्रिम आवश्यक कार्यवाही हेतु प्रेषित की जा रही है :-

क्र.सं०	मोटर मार्ग का नाम	आरक्षित वनभूमि (क्षेत्रफल है० में)	सिविल सोयम (क्षेत्रफल है० में)	वनभूमि का योग (क्षेत्रफल है० में)	Proposal No
1	2	3	4	5	6
1	आराकोट कलीच थुनारा डामटी मोटर मार्ग (7.600 किमी०)	4.3425	0.8775	5.6325	FP/UK/Road /16964/2015
2	आराकोट कलीच थुनारा डामटी अवशेष भाग का विस्तार (5.00 किमी०)	3.9825	0.2925	4.5375	FP/UK/Road /16974/2015

अतः अनुरोध है कि उक्त वनभूमि हस्तान्तरण प्रस्ताव पर अपने स्तर से अग्रिम
आवश्यक कार्यवाही करने की कृपा करें।

सलग्न :- वनभूमि प्रस्ताव 1-1 न०

सम्प्रेषक

भूमि सर्वेक्षण विभाग
रविवर, फोरेस्ट कालोनी
देहरादून (उत्तराखण्ड)
२२२००३

अधिशासी अभियन्ता
निर्माण खण्ड लो०नि०वि०, पुरोला