



कार्यालय वन संरक्षक, पश्चिमी वृत्त, उत्तराखण्ड,
हल्द्वानी (नैनीताल)



उत्तराखण्ड शासन

अरण्य भवन, रामपुर रोड, हल्द्वानी (नैनीताल) दूरभाष/फैक्स : 05946-220003 ई.मेल : cfwkum-forest-uk@nic.in.

पत्रांक- 1006 / 12-1

हल्द्वानी, दिनांक, जनवरी, 19, 2021.

सेवा में

अपर प्रमुख वन संरक्षक
एवं नोडल अधिकारी, वन संरक्षण,
इन्दिरा नगर फौरेस्ट कालोनी
उत्तराखण्ड, देहरादून।

विषय:-

जनपद नैनीताल में विधानसभा क्षेत्र लालकुआं के अन्तर्गत हल्द्वानी बाईपास मार्ग से हल्द्वौड़ इण्डियन ऑयल डिपो तक मोटर मार्ग के निर्माण हेतु 12.33 है० वनभूमि का गैर वानिकी कार्यों हेतु लोक निर्माण विभाग को हस्तान्तरण।

संदर्भ:-

भारत सरकार पर्यावरण, वन एवं जलवायु परिवर्तन मंत्रालय, क्षेत्रीय कार्यालय (उत्तर-केन्द्रीय क्षेत्र) 25 सुभाष रोड, देहरादून की पत्र संख्या-8बी./यू.सी.पी./06/105/2020/एफ0सी0/1231 दिनांक 10.09.2020।

महोदय,

उपरोक्त जनपद नैनीताल में विधानसभा क्षेत्र लालकुआं के अन्तर्गत हल्द्वानी बाईपास मार्ग से हल्द्वौड़ इण्डियन ऑयल डिपो तक मोटर मार्ग के निर्माण हेतु 12.33 है० वनभूमि का गैर वानिकी कार्यों हेतु लोक निर्माण विभाग को हस्तान्तरण के सम्बन्ध में संदर्भित पत्र के माध्यम से आपत्ति लगायी गयी थी। प्रभागीय वनाधिकारी, तराई पूर्वी वन प्रभाग, हल्द्वानी द्वारा आपत्ति का निराकरण कर अपनी पत्र संख्या 3024/12-1 दिनांक 13.01.2021 (छाया प्रति संलग्न) के माध्यम से आख्या आप सहित इस कार्यालय में प्रेषित की गई, जो कि निम्न प्रकार है:-

क्र०सं०	ई०डी०एस०	ई०डी०एस० प्रतिउत्तर
1	It is seen that the details of non forest land not filled online. State Government may fill the details of non-forest land online at designated places.	प्रभागीय वनाधिकारी द्वारा अवगत कराया गया है कि इस बिन्दु के अनुपालन में प्रयोक्ता अभिकरण द्वारा गैर वन भूमि का विवरण/सूचना निर्धारित प्रपत्र में दर्शाकर ऑनलाईन अपलोड कर दिया गया है।
2	In the geo referenced digital map of the area proposed for diversion uploaded at C (iv) Part I online, geo coordinate are shown at very few points. State Govt. may provide/upload scanned copy of GIS software generated geo referenced digital map to the exact scale of the proposed road showing geo coordinates at 200 to 300 m interval along the alignment including all turning points.	प्रभागीय वनाधिकारी द्वारा अवगत कराया गया है कि इस बिन्दु के अनुपालन में प्रयोक्ता अभिकरण द्वारा Geo reference digital map के सम्बन्ध में दिये गये निर्देशों के अनुसार पुनः तैयार कर ऑनलाईन पार्ट-I,C(iv) में अपलोड कर दिया गया है।
3	Cost benefit analysis not found uploaded. State Govt may upload the Cost benefit analysis as per prescribed format quantifying all parameters in monetary terms.	प्रभागीय वनाधिकारी द्वारा अवगत कराया गया है कि इस बिन्दु के अनुपालन में प्रयोक्ता अभिकरण द्वारा लागत लाभ विश्लेषण को निर्धारित प्रारूप में तैयार कर ऑनलाईन पार्ट-I, G में अपलोड कर दिया गया है।

Gosla

क्र०सं०	ई०डी०एस०	ई०डी०एस० प्रतिउत्तर
4	As per DSS analysis. 3.14 ha area of proposed CA land is found overlapped with proposal no. FP/UK/ROAD /16367/2015. State Government may submit clarification and do the needful in this regard.	प्रभागीय वनाधिकारी द्वारा अवगत कराया गया है कि इस बिन्दु के अनुपालन में प्रयोक्ता अभिकरण द्वारा क्षतिपूरक वृक्षारोपण हेतु 3.14 हे० सिविल सोयम वन भूमि हेतु अन्यत्र स्थान चयन कर चिन्हित भूमि पर क्षतिपूरक वृक्षारोपण योजना तैयार कर ऑनलाईन पार्ट- I, L में अपलोड कर दिया गया है।
5	CA scheme of single page of Rs. 51,70,253/- is found uploaded. State Government may upload the detailed CA scheme as per current rate.	प्रभागीय वनाधिकारी द्वारा अवगत कराया गया है कि इस बिन्दु के अनुपालन में प्रयोक्ता अभिकरण द्वारा क्षतिपूरक वृक्षारोपण हेतु विस्तृत योजना वर्तमान दरों के अनुसार तैयार कर ऑनलाईन पार्ट- I, Additional information में अपलोड कर दिया गया है।
6	Details of 372 trees submitted in the tree enumeration list excluding trees falling in 0-30cm. However, details of 562 trees mentioned at para 4 in part II in which 319 are in girth-class of 0-30 cm and 243 trees in above 30 cm. State Government may clarify the disparity and submit/upload correct detail.	प्रभागीय वनाधिकारी द्वारा अवगत कराया गया है कि प्रस्ताव के प्रपत्र संख्या 15.4 में परियोजना के निर्माण से प्रभावित होने वाले वृक्षों की संख्या 372 दर्शायी गई है। प्रभागीय कार्यालय के पत्रांक 1470/ 12-1 दिनांक 09.10.2018 के द्वारा पूर्व में गणना के अनुसार प्रस्तावित समरेखन में वृक्षों की पुनः गणना प्रयोक्ता अभिकरण के साथ की गई। प्रस्तावित समरेखण में प्रभावित होने वाले विभिन्न प्रजातियों के व्यास श्रेणीवार गणना की गई, गणना के अनुसार प्रभावित होने वाले वृक्षों की संख्या 562 दर्शाकर उसी आधार पर ऑनलाईन अपलोड किया गया है। पुनः इस प्रपत्र को Additional information में भी पुनः अपलोड कर दिया गया है।
7	Eco Class mentioned at para 4 online part II as Eco class I but in NPV sheet it is mentioned as Eco class III. State Government may clarify the disparity and submit/upload correct detail.	प्रभागीय वनाधिकारी द्वारा अवगत कराया गया है कि प्रस्ताव के प्रपत्र संख्या 42 में संशोधित NPV की धनराशि का आंकलन इको-क्लास श्रेणी II के आधार पर गणना करते हुए प्रस्ताव में संलग्न किया गया है। पैरा 4 ऑनलाईन पार्ट II में भी इको-क्लास श्रेणी I ही दर्शाया गया है।
8	Aerial Distance certificate not found uploaded. State Government may upload the aerial distance certificate.	प्रभागीय वनाधिकारी द्वारा अवगत कराया गया है कि इस बिन्दु के अनुपालन में प्रयोक्ता अभिकरण द्वारा प्रस्तावित मार्ग से समीपस्थ वन्यजीव अभ्यारण्य से दूरी का प्रमाण पत्र ऑनलाईन पार्ट-I, Additional information में अपलोड कर दिया गया है।

Gosh

क्र०सं०	ई०डी०एस०	ई०डी०एस० प्रतिउत्तर
9	DFO mentioned at para 8 in para II that area is part of Shivdik elephant reserve. State Government may submit the comments of CWLW.	प्रभागीय वनाधिकारी द्वारा अवगत कराया गया है कि इस बिन्दु के अनुपालन में प्रयोक्ता अभिकरण द्वारा मुख्य वन्यजीव प्रतिपालक, उत्तराखण्ड, देहरादून का अनापत्ति प्रमाण-पत्र ऑनलाईन पार्ट- I, Additional information में अपलोड कर दिया गया है।
10	Nodal officer in his recommendation mentioned that area is not part of national park/sanctuary/reserve. The comments of Nodal regarding point no. 09 above are required to be submitted.	प्रभागीय वनाधिकारी द्वारा अवगत कराया गया है कि क्षेत्र शिवालिक एलिफैंट रिजर्व के अन्तर्गत घोषित है। प्रकरण पर अपर प्रमुख वन संरक्षक एवं नोडल अधिकारी के स्तर से आख्या दी जानी अपेक्षित है।
11	State Government may submit the report of DFO examining the adverse impact studied by WII, if any.	प्रभागीय वनाधिकारी द्वारा अवगत कराया गया है कि क्षेत्र में WII द्वारा अध्ययन की कोई जीव रिपोर्ट इस कार्यालय के अभिलेखों में उपलब्ध नहीं है।
12	DFO mentioned at para 6 that area is prone to erosion as located near Gaula river State Government may submit the protective measure in this view.	प्रभागीय वनाधिकारी द्वारा अवगत कराया गया है कि क्षेत्र गौला नदी के समीप होने के कारण भू-कटाव की संभावना को देखते हुए सुरक्षात्मक उपाय प्रस्तुत कर सकते हैं। प्रयोक्ता अभिकरण द्वारा भू-कटाव वाले क्षेत्रों में उचित सुरक्षात्मक कार्य किया जाना उचित होगा।
13	DFO has made no comment in his SIR at para 5.3 and 5.5 (b) State Government may sub, it the Site Inspection Report after ensuring that the comments against each para 5.3 and 5.5 (b) have been made.	प्रभागीय वनाधिकारी द्वारा अवगत कराया गया है कि इस बिन्दु के अनुपालन में SIR के para 5.3 एवं 5.5 में सूचना भरकर SIR रिपोर्ट को पुनः ऑनलाईन अपलोड किया गया है। पुनः इस प्रपत्र को Additional information - में भी अपलोड कर दिया गया है।

अतः प्रभागीय वनाधिकारी की आख्या मय संलग्नकों के सादर सेवा में अग्रेत्तर कार्यवाही हेतु प्रेषित।
संलग्न-यथोपरि।

भवदीय,



(जीवन चन्द्र जोशी)

वन संरक्षक

पत्रांक 1006 / उक्तदिनांकित।

प्रतिलिपि- प्रभागीय वनाधिकारी तराई पूर्वी वन प्रभाग, हल्द्वानी को उनकी पत्र संख्या 3024/12-1 दिनांक 13.01.2021 के कम में सूचनार्थ प्रेषित।



(जीवन चन्द्र जोशी)

वन संरक्षक



कार्यालय प्रभावीय वनाधिकारी, तयई पूर्वी वन प्रभाग, हल्द्वानी

शीशमबाग वन परिसर, जेल रोड, हीरानगर, हल्द्वानी, जिला नैनीताल
E-mail : dfote@rediffmail.com, Phone: 05946-254309, Fax: 05946-250298

पत्रांक संख्या 3024 / 12-1

दिनांक, 13/11/2021

सेवा में,

अपर प्रमुख वन संरक्षक एवं नोडल अधिकारी,
वन संरक्षण, इन्दिरानगर फॉरेस्ट कालोनी,
उत्तराखण्ड, देहरादून।

विषय :- जनपद नैनीताल में विधानसभा क्षेत्र लालकुआं के अन्तर्गत हल्द्वानी बाईपास मार्ग से हल्दूचौड़ इण्डियन ऑयल डिपो तक मोटर मार्ग के निर्माण हेतु 12.33 है० वनभूमि का गैर वानिकी कार्यों हेतु लोक निर्माण विभाग को हस्तान्तरण। FP/UK/ROAD/29571/2017

संदर्भ :- भारत सरकार पर्यावरण, वन एवं जलवायु परिवर्तन मंत्रालय, क्षेत्रीय कार्यालय (उत्तर-केन्द्रीय क्षेत्र) 25 सुभाष रोड, देहरादून की पत्र संख्या-8बी./यू.सी.पी./06/105/2020/ एफ0सी0/1231 दिनांक 10.09.2020।

महोदय,

भारत सरकार के उपरोक्त संदर्भित पत्र के क्रम में इस कार्यालय की पत्र संख्या 904/12-1 दिनांक 15.09.2020 द्वारा प्रस्तावक विभाग अधिशासी अभियन्ता, निर्माण खण्ड, लोक निर्माण विभाग, हल्द्वानी को निम्न बिन्दुओं का निराकरण करने हेतु पत्र प्रेषित किया गया था। अधिशासी अभियन्ता, निर्माण खण्ड, लोक निर्माण विभाग, हल्द्वानी द्वारा अपने पत्रांक 4717/4सी दिनांक 26.12.2020 के द्वारा बिन्दुवार आख्या निम्न प्रकार प्रेषित की है-

Sl. No.	Query	Reply
1.	It is seen that the details of non forest land not filled online. State Government may fill the details of non-forest land online at designated places.	इस बिन्दु के अनुपालन में प्रयोक्ता अभिकरण द्वारा अवगत कराया गया है कि गैर वन भूमि का विवरण/सूचना निर्धारित प्रपत्र में दर्शाकर ऑनलाईन अपलोड कर दिया गया है।
2.	In the geo referenced digital map of the area proposed for diversion uploaded at C (iv) Part I online, geo coordinate are shown at very few points. State Govt. may provide/upload scanned copy of GIS software generated geo referenced digital map to the exact scale of the proposed road showing geo coordinates at 200 to 300 m interval along the alignment including all turning points.	इस बिन्दु के अनुपालन में प्रयोक्ता अभिकरण द्वारा अवगत कराया गया है कि Geo reference digital map को दिये गये निर्देशों के अनुसार पुनः तैयार कर ऑनलाईन पार्ट-I,C(iv) में अपलोड कर दिया गया है।

3.	Cost benefit analysis not found uploaded. State Govt may upload the Cost benefit analysis as per prescribed format quantifying all parameters in monetary terms.	इस बिन्दु के अनुपालन में प्रयोक्ता अभिकरण द्वारा अवगत कराया गया है लागत लाभ विश्लेषण को निर्धारित प्रारूप में तैयार कर ऑनलाईन पार्ट- I, G में अपलोड कर दिया गया है।
4.	As per DSS analysis. 3.14 ha area of proposed CA land is found overlapped with proposal no. FP/UK/ROAD /16367/2015. State Government may submit clarification and do the needful in this regard.	इस बिन्दु के अनुपालन में प्रयोक्ता अभिकरण द्वारा अवगत कराया गया है क्षतिपूरक वृक्षारोपण हेतु 3.14 है० सिविल सोयम वन भूमि हेतु अन्यत्र स्थान चयन कर चिन्हित भूमि पर क्षतिपूरक वृक्षारोपण योजना तैयार कर ऑनलाईन पार्ट- I, L में अपलोड कर दिया गया है।
5.	CA scheme of single page of Rs. 51,70,253/- is found uploaded. State Government may upload the detailed CA scheme as per current rate.	इस बिन्दु के अनुपालन में प्रयोक्ता अभिकरण द्वारा अवगत कराया गया है क्षतिपूरक वृक्षारोपण हेतु विस्तृत योजना वर्तमान दरों के अनुसार तैयार कर ऑनलाईन पार्ट- I, Additional information में अपलोड कर दिया गया है।
6.	Details of 372 trees submitted in the tree enumeration list excluding trees falling in 0-30cm. However, details of 562 trees mentioned at para 4 in part II in which 319 are in girth-class of 0-30 cm and 243 trees in above 30 cm. State Government may clarify the disparity and submit/upload correct detail.	प्रस्ताव के प्रपत्र संख्या 15.4 में परियोजना के निर्माण से प्रभावित होने वाले वृक्षों की संख्या 372 दर्शायी गई है। इस कार्यालय के पत्रांक 1470/12-1 दिनांक 09.10.2018 के द्वारा पूर्व में गणना के अनुसार प्रस्तावित समरेखन में वृक्षों की पुनः गणना प्रयोक्ता अभिकरण के साथ की गई प्रस्तावित समरेखन में प्रभावित होने वाले विभिन्न प्रजातियों के व्यास श्रेणीवार गणना की गई, गणना के अनुसार प्रभावित होने वाले वृक्षों की संख्या 562 दर्शाकर उसी आधार पर ऑनलाईन अपलोड किया गया है। पुनः इस प्रपत्र को Additional information में भी पुनः अपलोड कर दिया गया है।
7.	Eco Class mentioned at para 4 online part II as Eco class I but in NPV sheet it is mentioned as Eco class III. State Government may clarify the disparity and submit/upload correct detail.	प्रस्ताव के प्रपत्र संख्या 42 में संशोधित NPV की धनराशि का आंकलन इको-क्लास श्रेणी I के आधार पर गणना करते हुए प्रस्ताव में संलग्न किया गया है। पैरा 4 ऑनलाईन पार्ट II में भी इको-क्लास श्रेणी I ही दर्शाया गया है।
8.	Aerial Distance certificate not found uploaded. State Government may upload the aerial distance certificate.	इस बिन्दु के अनुपालन में प्रयोक्ता अभिकरण द्वारा अवगत कराया गया है कि प्रस्तावित मार्ग से समीपस्थ वन्यजीव अभ्यारण्य से दूरी का प्रमाण पत्र ऑनलाईन पार्ट- I, Additional information में अपलोड कर दिया गया है।
9.	DFO mentioned at para 8 in para II that area is part of Shivalik elephant reserve. State Government may submit the comments of CWLW.	इस बिन्दु के अनुपालन में प्रयोक्ता अभिकरण द्वारा अवगत कराया गया है कि मुख्य वन्यजीव प्रतिपालक, उत्तराखण्ड, देहरादून का अनापत्ति प्रमाण-पत्र ऑनलाईन पार्ट- I, Additional information में अपलोड कर दिया गया है।

10.	Nodal officer in his recommendation mentioned that area is not part of national park/sanctuary/reserve. The comments of Nodal regarding point no. 09 above are required to be submitted.	क्षेत्र शिवालिक एलिफैंट रिजर्व के अन्तर्गत घोषित है। प्रकरण पर अपर प्रमुख वन संरक्षक एवं नोडल अधिकारी के स्तर से आख्या दी जानी अपेक्षित है।
11.	State Government may submit the report of DFO examining the adverse impact studied by WII, if any.	क्षेत्र में WII द्वारा अध्ययन की कोई जाँच रिपोर्ट इस कार्यालय के अभिलेखों में उपलब्ध नहीं है।
12.	DFO mentioned at para 6 that area is prone to erosion as located near Gaula river State Government may submit the protective measure in this view.	क्षेत्र गौला नदी के समीप होने के कारण भू-कटाव की संभावना को देखते हुए सुरक्षात्मक उपाय प्रस्तुत कर सकते हैं। प्रयोक्ता अभिकरण द्वारा भू-कटाव वाले क्षेत्रों में उचित सुरक्षात्मक कार्य किया जाना उचित होगा।
13.	DFO has made no comment in his SIR at para 5.3 and 5.5 (b) State Government may sub, it the Site Inspection Report after ensuring that the comments against each para 5.3 and 5.5 (b) have been made.	इस बिन्दु के अनुपालन में SIR के para 5.3 एवं 5.5 में सूचना भरकर SIR रिपोर्ट को पुनः ऑनलाईन अपलोड किया गया है। पुनः इस प्रपत्र को Additional information में भी अपलोड कर दिया गया है।

अतः भारत सरकार पर्यावरण, वन एवं जलवायु परिवर्तन मंत्रालय, देहरादून के द्वारा चाही गयी बिन्दुवार आख्या उपरोक्तानुसार प्रेषित है। प्रकरण पर अपने स्तर से अग्रेत्तर आवश्यक कार्यवाही करने का कष्ट करें।

संलग्न-यथोपरि।

भवदीय

(संदीप कुमार)

प्रभागीय वनाधिकारी

तराई पूर्वी वन प्रभाग, हल्द्वानी।

पत्रांक 3024 / उक्त दिनांकित।

प्रतिलिपि:- निम्नलिखित को सूचनार्थ एवं आवश्यक कार्यवाही हेतु प्रेषित।

1. वन संरक्षक, पश्चिमी वृत्त, उत्तराखण्ड, हल्द्वानी को सादर सूचनार्थ प्रेषित।
2. अधिशासी अभियन्ता, निर्माण खण्ड, लोक निर्माण विभाग, हल्द्वानी।

(संदीप कुमार)

प्रभागीय वनाधिकारी

तराई पूर्वी वन प्रभाग, हल्द्वानी



पत्रांक 4717/46A
सेवा में,

कार्यालय तराई पूर्वी वन प्रभाग

दिनांक 26/12/2020

प्रभागीय वनाधिकारी
तराई पूर्वी वन प्रभाग,
हल्द्वानी (नैनीताल)।

हस्ताक्षर
प्रति सं. 4602
पत्रांक सं. 12-1
दिनांक 31/12/2020

विषय :- जनपद नैनीताल में विधानसभा क्षेत्र लालकुआं के अन्तर्गत हल्द्वानी बाईपास मार्ग से हल्दूचौड़ इण्डियन ऑयल डिपो तक मोटर मार्ग के निर्माण हेतु 12.33 हे० वनभूमि का गैर वानिकी कार्य हेतु लोक निर्माण विभाग को हस्तान्तरण। FP/UK/ROAD/29571/2017

सन्दर्भ:- भारत सरकार पर्यावरण, वन एवं जलवायु परिवर्तन मंत्रालय, क्षेत्रीय कार्यालय (उत्तर-केन्द्रीय क्षेत्र) देहरादून के पत्रांक-8बी./यू.सी.पी./06/105/2020/एफ0 सी0/1231 दिनांक 10.9.2020 एवं आपका पत्रांक 904/12-1, दिनांक 15.09.2020


महोदय,

उपरोक्त विषयक प्रकरण में भारत सरकार पर्यावरण, वन एवं जलवायु परिवर्तन मंत्रालय, क्षेत्रीय कार्यालय (उत्तर-केन्द्रीय क्षेत्र) देहरादून के पत्रांक-8बी./यू.सी.पी./06/105/2020/एफ0 सी0/1231 दिनांक 10.9.2020 के क्रम में आपके सन्दर्भित पत्र द्वारा इस खण्ड से (बिन्दु सं०-1, 2, 3, 4, 5, 8, 9) का निराकरण हेतु इस कार्यालय को निर्देशित किया गया है, जिसके अनुपालन में बिन्दुवार आख्या निम्नवत् प्रेषित है:-

1	It is seen that the details of non forest land not filled online. state Government may fill the details of non-forest land online at designated places.	उक्त बिन्दु के अनुपालन में गैर वन भूमि का विवरण/सूचना निर्धारित प्रपत्र में दर्शाकर ऑनलाईन अपलोड कर दिया गया है।
2	In the geo referenced digital map of the area proposed for diversion uploaded at C (iv) Part I online, geo coordinates are shown at very few points. state Govt. may provide/upload scanned copy of GIS software generated geo coordinates at 200 to 300 m interval along the alignment including all turning points.	उक्त बिन्दु के अनुपालन में geo मैप को दिये गये निर्देशानुसार पुनः तैयार कर ऑनलाईन Part I, C (iv) में अपलोड कर दिया गया है।
3	Cost benefit analysis not found uploaded. state Govt may upload the Cost benefit analysis as per prescribed format quantifying all parameters in monetary terms.	उक्त बिन्दु के अनुपालन में लागत लाभ विश्लेषण को निर्धारित प्रारूप में तैयार कर ऑनलाईन Part I, G में अपलोड कर दिया गया है।
4	As per DSS analysis. 3.14 ha area of proposed CA land is found overlapped with proposal no. FP/UK/ROAD/16367/2015. State Government may submit clarification and do the needful in this regard.	उक्त बिन्दु के अनुपालन क्षतिपूरक वृक्षारोपण हेतु 3.14 हे० सिविल सोयम वन भूमि हेतु अन्यत्र स्थान चयन कर तथा चयनित भूमि पर क्षतिपूरक वृक्षारोपण योजना तैयार कर ऑनलाईन Part I, L में अपलोड कर दिया गया है।
5	CA scheme of single page of Rs. 51,70,253/- is found uploaded. State Government may upload the detailed CA scheme as per current rate.	उक्त बिन्दु के अनुपालन क्षतिपूरक वृक्षारोपण हेतु विस्तृत योजना वर्तमान दरों के अनुसार तैयार कर ऑनलाईन Part I, Additional information में अपलोड कर दी गयी है।
6	Details of 372 trees submitted in the tree enumeration list excluding trees falling in 0-30cm. However, details of 562 trees mentioned at para 4 in part II in which 319 are in girth-class of 0-30 cm and 243 trees in above 30 cm. State Government may clarify the disparity and submit/upload correct detail.	उक्त बिन्दु वन विभाग से अपेक्षित है।

7	Eco Class mentioned at para 4 online part II as Eco class I but in NPV sheet it is mentioned as Eco class III. State Government may clarify the disparity and submit/upload correct detail.	उक्त बिन्दु वन विभाग से अपेक्षित है।
8	Aerial Distance certificate not found uploaded. State Government may upload the aerial distance certificate.	उक्त बिन्दु के अनुपालन में प्रस्तावित मार्ग से समीपस्थ वन्य जीव अभ्यारण्य से दूरी का प्रमाण पत्र ऑनलाईन Part I, Additional information में अपलोड कर दिया गया है।
9	DFO mentioned at para 8 in part II that area is part of Shivalik elephant reserve. State Government may submit the comments of CWLW.	उक्त बिन्दु के अनुपालन में मुख्य वन जीव प्रतिपालक उत्तराखण्ड देहरादून का अनापत्ति प्रमाण-पत्र ऑनलाईन Part I, Additional information में अपलोड कर दिया गया है।
10	Nodal officer in his recommendation mentioned that area is not part of national park/sanctuary/reserve. The comments of Nodal regarding point no. 09 above are required to be submitted.	उक्त बिन्दु वन विभाग से अपेक्षित है।
11	State Government may submit the report of DFO examining the adverse impact studied by WII, if any.	उक्त बिन्दु वन विभाग से अपेक्षित है।
12	DFO mentioned at para 6 that area is prone to erosion as located near Gaula river State Government may submit the protective measure in this view.	उक्त बिन्दु वन विभाग से अपेक्षित है।
13	DFO has made no comment in his SIR at para 5.3 and 5.5 (b) State Government may submit the Site Inspection Report after ensuring that the comments against each para 5.3 and 5.5 (b) have been made.	उक्त बिन्दु वन विभाग से अपेक्षित है।

अतः प्रकरण में उपरोक्त समस्त आपत्तियों का निराकरण करते हेतु उक्त संलग्नको के साथ ऑनलाईन प्रेषित किया जा रहा है। साथ ही प्रस्ताव में भी उक्त सूचना एवं प्रपत्रों को संलग्न कर दिया गया है। कृपया अपने स्तर से प्रकरण पर अग्रिम कार्यवाही करने का कष्ट करेंगे।
संलग्नक:- उपरोक्तानुसार बिन्दु सं०- 2,3,4,5,8 एवं 9 से सम्बन्धित प्रपत्र।


 (अशोक कुमार)
 अधिशासी अभियन्ता,
 निर्माण खण्ड, लोक निर्माण विभाग,
 इल्हासी (नैनीताल)

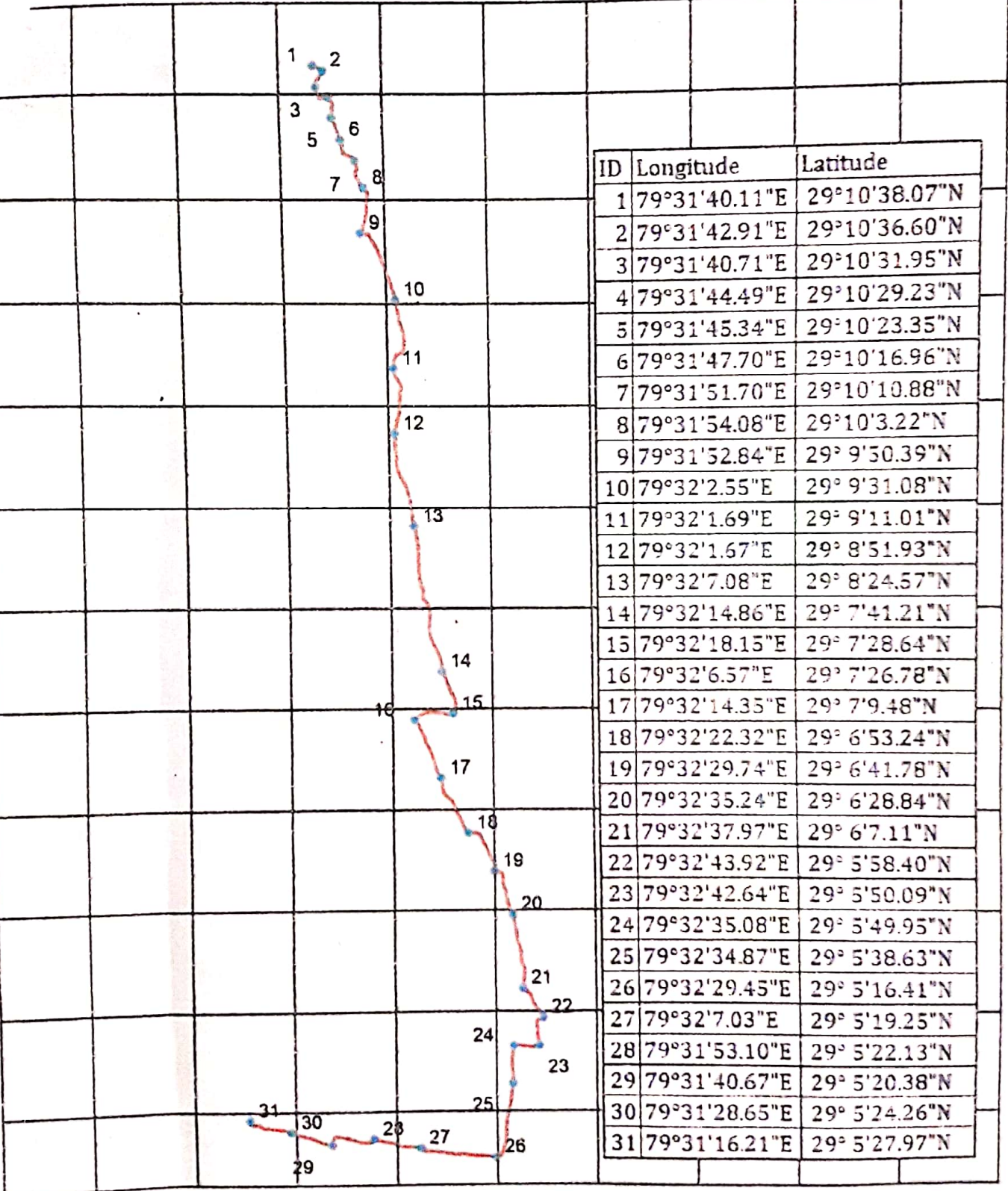
स मप - मा10 मुख्यमंत्रा घाषणा सख्या 310/2013 क अन्तगत जनपद ननाताल म वधान समा क्षेत्र लालकुआ क अन्तगत हल्दानी बाईपास मार्ग से हल्दूचौड इण्डियन ऑयल डिपो तक मार्ग का निर्माण कार्य ।



13.7 km
79°30'30" 79°31'00" 79°31'30" 79°32'00" 79°32'30" 79°33'00" 79°33'30" 79°34'00" 79°34'30"

28°05'30" 28°06'00" 28°06'30" 28°07'00" 28°07'30" 28°08'00" 28°08'30" 28°09'00" 28°09'30" 28°10'00" 28°10'30"

28°05'30" 28°06'00" 28°06'30" 28°07'00" 28°07'30" 28°08'00" 28°08'30" 28°09'00" 28°09'30" 28°10'00" 28°10'30"

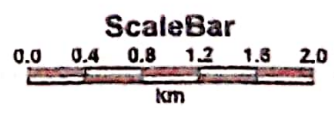


ID	Longitude	Latitude
1	79°31'40.11"E	29°10'38.07"N
2	79°31'42.91"E	29°10'36.60"N
3	79°31'40.71"E	29°10'31.95"N
4	79°31'44.49"E	29°10'29.23"N
5	79°31'45.34"E	29°10'23.35"N
6	79°31'47.70"E	29°10'16.96"N
7	79°31'51.70"E	29°10'10.88"N
8	79°31'54.08"E	29°10'3.22"N
9	79°31'52.84"E	29° 9'50.39"N
10	79°32'2.55"E	29° 9'31.08"N
11	79°32'1.69"E	29° 9'11.01"N
12	79°32'1.67"E	29° 8'51.93"N
13	79°32'7.08"E	29° 8'24.57"N
14	79°32'14.86"E	29° 7'41.21"N
15	79°32'18.15"E	29° 7'28.64"N
16	79°32'6.57"E	29° 7'26.78"N
17	79°32'14.35"E	29° 7'9.48"N
18	79°32'22.32"E	29° 6'53.24"N
19	79°32'29.74"E	29° 6'41.78"N
20	79°32'35.24"E	29° 6'28.84"N
21	79°32'37.97"E	29° 6'7.11"N
22	79°32'43.92"E	29° 5'58.40"N
23	79°32'42.64"E	29° 5'50.09"N
24	79°32'35.08"E	29° 5'49.95"N
25	79°32'34.87"E	29° 5'38.63"N
26	79°32'29.45"E	29° 5'16.41"N
27	79°32'7.03"E	29° 5'19.25"N
28	79°31'53.10"E	29° 5'22.13"N
29	79°31'40.67"E	29° 5'20.38"N
30	79°31'28.65"E	29° 5'24.26"N
31	79°31'16.21"E	29° 5'27.97"N

79°30'30" 79°31'00" 79°31'30" 79°32'00" 79°32'30" 79°33'00" 79°33'30" 79°34'00" 79°34'30"

Legend

- GPS_Points
- Pro.Road



सहायक अभियन्ता
नि. सि. खण्ड, लो. नि. वि.
(हल्दानी जनपद)

अभिजासी अभियन्ता
नि. सि. खण्ड, लो. नि. वि.
(हल्दानी जनपद)

प्रमाणित
प्रमाणित

प्रमाणित
प्रमाणित

प्रमाणित
प्रमाणित

प्रमाणित
प्रमाणित

Cost Benefit Ratio Calculation Performa

Name of Project - माननीय मुख्यमंत्री घोषणा संख्या 310/2013 के अन्तर्गत जनपद नैनीताल में विधान सभा क्षेत्र लालकुआँ के अन्तर्गत हल्द्वानी बाईपास मार्ग से हल्दूचौड़ इण्डियन ऑयल डिपो तक मार्ग का निर्माण कार्य ।

Block:- Haldwani

District:- Nainital

SL.No	Particulars	Amount in lakhs	Remark
1	Total cost (Investment incurred)	2860.56	
(A)	Construction Cost of the Project	2466.00	
(B)	N.P.V. Amount to be deposited @ 6.26 lakh /Ha	77.19	
(D)	Substitute/Alternative Plantation Cost to be Deposited:-	----	
(E)	Other cost if any	----	
	Grand Total	5403.75	
2	Benefits	Estimated cost/yearly	Total benefit • during the life of the created development
2.1	i. Direct Economic Benefits	500.00	
	Total Direct Benefits	500.00	
2.2	ii. Social Benefits	600.00	Crops, Vegetables & etc.
	Total Social Benefits	600.00	
2.3	iii. Ecological Benefits	500.00	
	Total Ecological Benefits	500.00	
2.4	Other Benefits (if any)	300.00	
	Total Benefits	300.00	
	Grand Total Benefits	1900.00	

[Signature]

प्रयोजन एजेंसी

सहायक अभियन्ता

महिला एवं लो. नि. विभाग

हल्द्वानी (नैनीताल)

[Signature]

अधिसारी अभियन्ता
निर्माण खण्ड, लो.नि.वि.
हल्द्वानी (नैनीताल)

[Signature]

वन क्षेत्राधिकारी
गोला
नगई पूर्वी वन प्रभाग, हल्द्वानी.

[Signature]

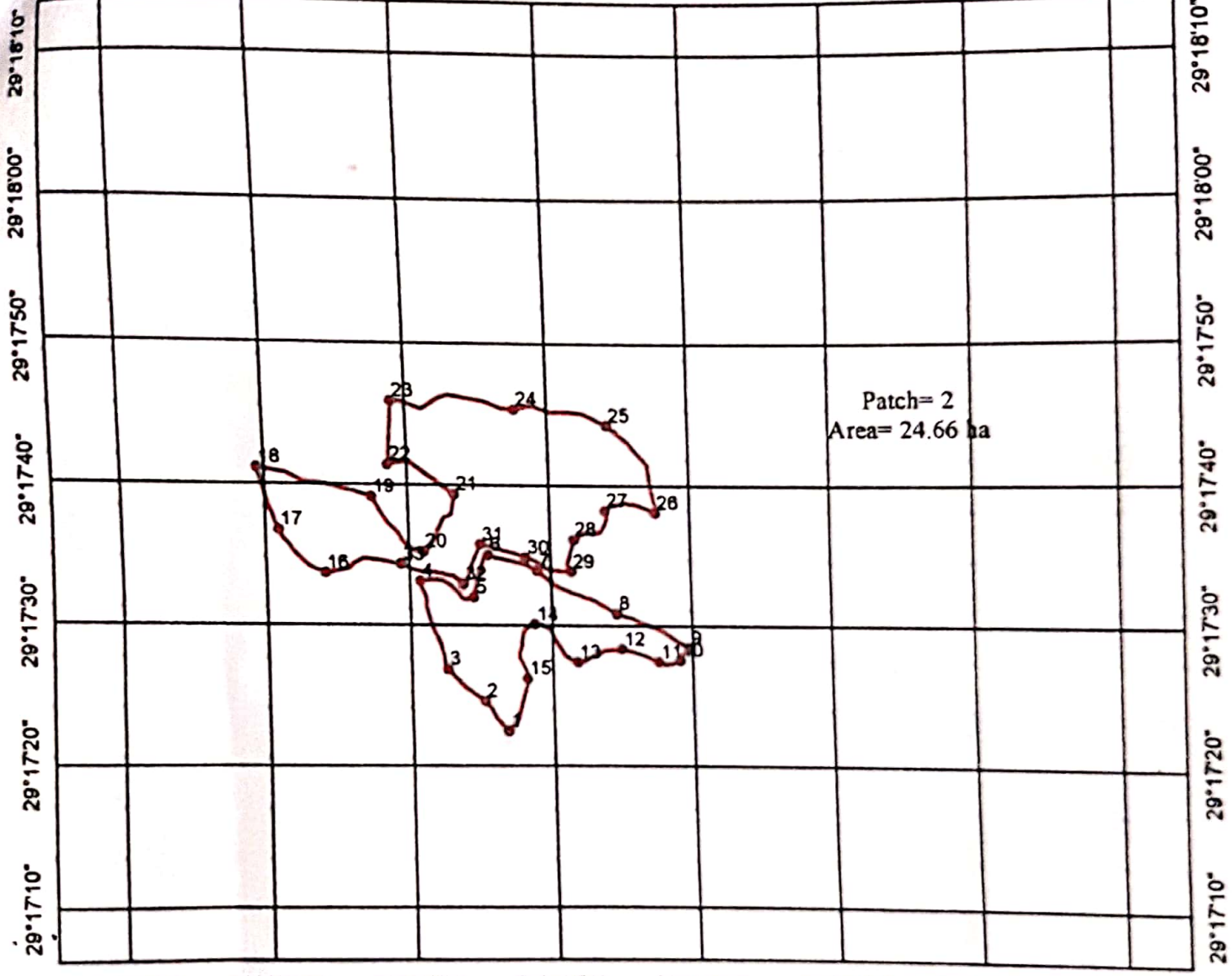
प्रभागीय वनाधिकारी
प्रभागीय वनाधिकारी
नगई पूर्वी वन प्रभाग
हल्द्वानी.

[Signature]
वन प्रभागीय वनाधिकारी
नगई पूर्वी वन प्रभाग, हल्द्वानी

ज़ियो रेफरेंस मैप-माननीय मुख्यमंत्री घोषणा सं० 310/2013 के अन्तर्गत जनपद नैनीताल में विधान सभा क्षेत्र लालकुंआ के अन्तर्गत हल्द्वानी बाईपास मार्ग से हल्दूचौड़ इण्डियन ऑयल डिपो तक मार्ग के निर्माण हेतु क्षतिपूरक वृक्षारोपण स्थल-ग्राम बबियाड़ तहसील धारी जनपद नैनीताल

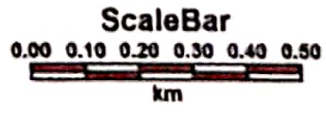


79°40'20" 79°40'30" 79°40'40" 79°40'50" 79°41'00" 79°41'10" 79°41'20" 79°41'30"



Legend

- GPS_Points
- ▭ Proposed_Plantation



ID	Longitude	Latitude	ID	Longitude	Latitude	ID	Longitude	Latitude
1	79°40'46.75"E	29°17'22.48"N	12	79°40'54.94"E	29°17'28.35"N	23	79°40'38.98"E	29°17'45.90"N
2	79°40'45.12"E	29°17'24.60"N	13	79°40'51.78"E	29°17'27.41"N	24	79°40'47.72"E	29°17'45.36"N
3	79°40'42.52"E	29°17'26.89"N	14	79°40'48.79"E	29°17'30.09"N	25	79°40'54.26"E	29°17'44.24"N
4	79°40'40.72"E	29°17'33.12"N	15	79°40'48.17"E	29°17'26.24"N	26	79°40'57.57"E	29°17'38.06"N
5	79°40'44.47"E	29°17'31.98"N	16	79°40'34.07"E	29°17'33.67"N	27	79°40'53.97"E	29°17'38.21"N
6	79°40'45.57"E	29°17'35.03"N	17	79°40'30.92"E	29°17'36.74"N	28	79°40'51.67"E	29°17'36.15"N
7	79°40'49.06"E	29°17'33.89"N	18	79°40'29.49"E	29°17'41.13"N	29	79°40'51.47"E	29°17'33.86"N
8	79°40'54.66"E	29°17'30.86"N	19	79°40'37.41"E	29°17'39.14"N	30	79°40'48.23"E	29°17'34.86"N
9	79°40'59.77"E	29°17'28.44"N	20	79°40'41.02"E	29°17'35.26"N	31	79°40'45.02"E	29°17'35.78"N
10	79°40'59.08"E	29°17'27.58"N	21	79°40'43.28"E	29°17'39.33"N	32	79°40'43.74"E	29°17'32.93"N
11	79°40'57.55"E	29°17'27.45"N	22	79°40'38.66"E	29°17'41.41"N	33	79°40'39.41"E	29°17'34.32"N

सहायक अभियन्ता अभिशासी अभियन्ता प्रभागीय कर्मचारी
 निर्माण एवं, लो.नि.वि. निर्माण एवं, लो.नि.वि. निर्माण एवं, लो.नि.वि.

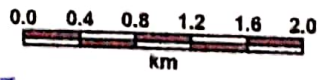
डिजिटल मैप-माननीय मुख्यमंत्री घोषणा सं० 310/2013 के अन्तर्गत जनपद नैनीताल में विधान सभा क्षेत्र लालकुंआ के अन्तर्गत हल्द्वानी बाईपास मार्ग से हल्द्वौड़ इण्डियन ऑयल डिपो तक मार्ग के निर्माण हेतु क्षतिपूरक वृक्षारोपण स्थल-ग्राम बबियाड़ तहसील धारी जनपद नैनीताल



79°39'00" 79°40'00" 79°41'00" 79°42'00" 79°43'00"



Legend




- Proposed_Plantation
 - Reserve Forest Area
 - Reserve Forest Boundary
 - Range_Boundary
 - Division_Boundary
- सहायक अभियन्ता
 निर्माण ल०ड, लो०नि०वि०
 हल्द्वानी (नैनीताल)
- आघशासी अभियन्ता
 निर्माण ल०ड, लो० नि० वि०
 हल्द्वानी (नैनीताल)
- प्रभागीय वनाधिकारी
 नैनीताल वन प्रभाग, नैनीताल

गूगल मैप- माननीय मुख्यमंत्री घोषणा सं० 310/2013 के अन्तर्गत जनपद नैनीताल में विधान सभा क्षेत्र लालकुआं के अन्तर्गत हल्द्वानी बाईपास मार्ग से हल्द्वानी इण्डियन ऑयल डिपो तक मार्ग हेतु क्षतिपूर्क वृक्षारोपण स्थल-ग्राम बबियाड तहसील घारी जनपद नैनीताल। (क्षेत्रफल-24.66 हे०)



(Signature)

Legend
 Proposed Land

माधवासी प्रान्त
 सहायक बनियन्ता
 निर्माण सचिव, लो० नि० वि०

प्रमाणाय वनाधिकारी
 नैनीताल वन प्रभाग, नै०

क्षतिपूरक वृक्षारोपण योजना

परियोजना का नाम:- मा0 मुख्यमंत्री घोषणा सं0 310/2013 के अन्तर्गत जनपद नैनीताल में विधान सभा क्षेत्र लाल कुओं के अन्तर्गत हल्द्वानी वाईपास मार्ग से हल्दूचौड इण्डियन आयल डिपो तक मार्ग का निर्माण हेतु 12.33 हे0 के दुगुने क्षतिपूरक वृक्षारोपण की योजना

वन क्षेत्र बढौन वन प्रभाग नैनीताल। सि0सो0 भूमि बवियाड
337184.00प्रति हे0

क्रम संख्या	कार्य विवरण	संख्या	नपत			मात्रा	इकाई	दर	धनराशि
			ल0	चौ0	उ0				
1	सर्वे व सीमांकन कार्य					24.660	Hact.	140	3452.40
2	क्षेत्रीय सफाई व झाड़ी कटान					24.660	Hact.	842	20763.72
3	अग्रिम दीवारबन्दी फेंसिंग					24.660	Hact.	41076	1012934.16
4	अग्रिम मृदा कार्य करना	1	0.45	0.45	0.45	27126.000		11	298386.00
5	निरीक्षण बटिया बनाना					24.660	Hact.	698	17212.68
6	पौधे की कीमत प्रथम वर्ष					27126.000	Hact.	9.3	252271.80
7	अन्य व्यय					24.660	Hact.	1100	27126.00
8	भूमि एवं जल संरक्षण कार्य					24.660	Hact.	18500	456210.00
कुल योग (प्रथम चरण)									2088356.76
1	गड़ढा भरान करना	1	0.45	0.45	0.45	27126.000	Hact.	2.47	67001.22
2	पौधों की कीमत द्वितीय वर्ष	-	-	-	-	27126.000		4.6	124779.60
3	पौध दुलान कार्य (75 प्रतिशत बैग तथा 25 प्रतिशत जड़)	-	-	-	-	27126.000	Hact.	12	325512.00
4	पौध रोपण तथा थायलाबन्दी कार्य	-	-	-	-	27126.000	Hact.	3	81378.00
5	निराई, गुड़ाई तथा मल्लिचंग कार्य	-	-	-	-	27126.000	Hact.	2	54252.00
6	रासायनिक खाद व दवा	-	-	-	-	27126.000	Hact.	0.3	8137.80
7	देख-रेख व रख-रखाव कार्य वर्ष में 8 माह	-	-	-	-	24.660	Hact.	6860	169167.60
8	वृक्षारोपण क्षेत्र अन्तर्गत सूखी घास-फूस जलाना आदि	-	-	-	-	24.660	Hact.	556	13710.96
9	सुरक्षा दीवार के बाहर 4 मी0 पट्टी साफ करना	-	-	-	-	24.660	Hact.	396	9765.36
10	अन्य व्यय	-	-	-	-	24.660	Hact.	1200	29592.00
कुल योग (द्वितीय चरण)									883296.54
	तृतीय चरण अन्तर्गत अनुरक्षण कार्य	-	-	-	-	24.660	Hact.	10300	253998.00
	चतुर्थ चरण अन्तर्गत अनुरक्षण कार्य	-	-	-	-	24.660	Hact.	10300	253998.00
	पंचम चरण अन्तर्गत अनुरक्षण कार्य	-	-	-	-	24.660	Hact.	10300	253998.00
कुल योग (तृतीय से पंचम चरण)									761994.00
	सषटम चरण अन्तर्गत अनुरक्षण कार्य	-	-	-	-	24.660	Hact.	10300	253998.00
	सातम चरण अन्तर्गत अनुरक्षण कार्य	-	-	-	-	24.660	Hact.	10300	253998.00
	अष्टम चरण अन्तर्गत अनुरक्षण कार्य	-	-	-	-	24.660	Hact.	10300	253998.00
	नवम चरण अन्तर्गत अनुरक्षण कार्य	-	-	-	-	24.660	Hact.	10300	253998.00
	दशम चरण अन्तर्गत अनुरक्षण कार्य	-	-	-	-	24.660	Hact.	10300	253998.00
	वनीकरण क्षेत्रों में अपरोधिक निर्माण	-	-	-	-	185.00		18000	3330000.00
कुल योग (सषटम से दशम चरण)									4599990.00
महायोग क्षतिपूरक वृक्षारोपण									8333637.30
say									8314957.00

मानविकार
नैनीताल वन प्रभाग
नैनीताल

प्रभागीय निरीक्षक
नैनीताल वन प्रभाग, नैनीताल


प्रपत्र-19


परियोजना का नाम:- मा0 मुख्यमंत्री घोषणा संख्या 310/2013 के अन्तर्गत जनपद नैनीताल में विधानसभा क्षेत्र लालकुआ के अन्तर्गत हल्द्वानी बाईपास मार्ग से हल्दूचौड इण्डियन आयल डिपो तक मार्ग का निर्माण कार्य।

राष्ट्रीय पार्क/वन्य जीव अभ्यारण्य से दूरी का प्रमाण-पत्र

प्रमाणित किया जाता है कि प्रश्नगत परियोजना हेतु आवेदित वन क्षेत्र की समीपस्थ नन्धौर वन्यजीव अभ्यारण्य की सीमा से दूरी 20 कि०मी० हैं।

वन
मौज
राज्य वन विभाग, नैनीताल



ज. वन विभाग, नैनीताल
(मौजूद)
राज्य वन विभाग, नैनीताल



ज. वन विभाग, नैनीताल
राज्य वन विभाग, नैनीताल
प्रमाणित


परियोजना का नाम- मा0 मुख्यमंत्री घोषणा सं0 310/2013 के अन्तर्गत जनपद नैनीताल में विधानसभा क्षेत्र लालकुआँ के अन्तर्गत हल्द्वानी बाईपास मार्ग से हल्दुचौड़ इण्डियन ऑयल डिपो तक मार्ग का निर्माण कार्य।


मुख्य वन्य जीव प्रतिपालक, उत्तराखण्ड का अनापत्ति प्रमाण-पत्र।

प्रमाणित किया जाता है कि हल्द्वानी बाईपास मार्ग से हल्दुचौड़ इण्डियन ऑयल डिपो तक मार्ग के निर्माण कार्य हेतु लालकुआँ एवं गौला रोखड़ वन ब्लाक का कुल क्षेत्रफल 12.33 है0 प्रस्तावित है। आवेदित वन क्षेत्र राष्ट्रीय पार्क/वन्यजीव अभ्यारण्य का हिस्सा नहीं है। उक्त परियोजना हेतु प्रस्तावित आरक्षित वन शिवालिक ऐलीफेन्ट रिजर्व के अन्तर्गत घोषित हैं।


प्रमाणित वनाधिकारी
हराई पूर्वी वन प्रभाग
हल्द्वानी.


मुख्य वन्य जीव प्रतिपालक
उत्तराखण्ड


मुख्य वन्य जीव प्रतिपालक
हराई पूर्वी वन प्रभाग, हल्द्वानी

प्रमाणित

मुख्य वन्य जीव प्रतिपालक
उत्तराखण्ड
मुख्य वन्यजीव प्रतिपालक
उत्तराखण्ड, देहरादून