

कार्यालय उप वन संरक्षक, कैदारनाथ वन्यजीव प्रभाग, गोपेश्वर।

पत्रांक:- 3163 / 124 गोपेश्वर, दिनांक

19-2 2018

सेवा में,

अपर प्रमुख वन संरक्षक, एवं नोडल अधिकारी,
वन संरक्षण, भूमि सर्वेक्षण निदेशालय,
इन्दिरानगर फारेस्ट कालोनी, देहरादून।

द्वारा:-

निदेशक / वन संरक्षक, नन्दादेवी वायोस्फियर रिजर्व गोपेश्वर।

विषय:-

प्रस्ताव संख्या 30064 कर्णप्रयाग विधानसभा के अन्तर्गत खेती जखेट मोटर मार्ग का निर्माण।

महोदय,

उपरोक्त विषय के कम चाही गई सूचना निम्नानुसार प्रेषित की जा रही है:-

क्र० सं०	प्रश्न	उत्तर
1	Employment details seems incorrect. May provide correct information.	Employment details संशोधित कर आनलाइन अपलोड किया गया है।
2	Owner ship proof not provided at L (iv) f. May provide correct information	Owner ship proof से क्षतिपूरक वृक्षारोपण स्थल ग्राम जखेट में उत्तराखण्ड सरकार का स्वामित्व है। जो कि राजस्व विभाग से सत्यापित है तथा पुन पार्ट 1 के निर्धारित कालम में अपलोड किया गया है।
3	Administrative approval is of year 2008. State Govt. may clarify whether the same is still valid.	उत्तराखण्ड सरकार के पत्रांक 748 / III(2)08-42 (प्राआ0)/07 टी0सी0 दिनांक 24-03-2008 के द्वारा स्वीकृति प्राप्त हुई है। इस स्वीकृति के निरस्तीकरण हेतु आतिथि तक कोई भी शासनादेश प्राप्त नहीं हुआ है। अतः यह स्वीकृति अभी तक मान्य है।
4	Land schedule is not found uploaded properly as length and width of the area not mentioned. State Govt. may upload the revise land schedule.	Land schedule पर length and width दर्शाया गया है। बार चार्ट सलग्न है।
5	Road side plantation scheme uploaded at para-13 (viii) instead of CA scheme. May provide correct information a	पार्ट 11 के निर्धारित कालम में अपलोड किया गया है

सुलभ संदर्भ हेतु अधिशासी अभियन्ता, प्रान्तीय खण्ड लो0नि0वि0 गौचर के पत्रांक 247/1 सी0 वन दिनांक 06-02-2018 की छायाप्रति संलग्न कर प्रेषित की जा रही है।

अतः अनुरोध है कि विषयोंकित प्रकरण में अग्रेत्तर कार्यवाही करने की कृपा करें।

संलग्न:- यथोपरि।

भवदीय,



(अमित कंवर)

उप वन संरक्षक,

कैदारनाथ वन्यजीव प्रभाग, गोपेश्वर।



कार्यालय अधिशासी अभियन्ता
अस्थाई खण्ड लोक निर्माण विभाग, गौचर (चमोली)।

Phone/Fax No. :- 01363-240614

Email:-eepwdgauchar@rediffmail.com

पत्रांक- 244 / 1 सी0 वन

दिनांक 26 / 02 / 2018

सेवा में,

उपवन संरक्षक
केदनाथ वन्य जीव प्रभाग
गोपेश्वर।

विषय:- प्रस्ताव संख्या FP/UK/ROAD/30064 /2017 राज्य योजना के अन्तर्गत जनपद चमोली के विधानसभा क्षेत्र कर्णप्रयाग में कर्णप्रयाग-नौटी-किरसाल मोटर मार्ग में खेत गधेरे से खेती जखेट चौरासैण तक मोटर मार्ग के नवनिर्माण हेतु 1.410 हे0 वन पंचायत /सिविल वन भूमि का लो0नि0वि0 को हस्तान्तरण प्रस्ताव।

सन्दर्भ:- आपका ई0डी0एस0 दिनांक 03.02.2018

महोदय,

उपरोक्त विषय के क्रम में अवगत कराना कर्णप्रयाग-नौटी-किरसाल मोटर मार्ग में खेत गधेरे से खेती जखेट चौरासैण तक मोटर मार्ग के वन भूमि प्रस्ताव पर मैं लगायी गयी आपत्तियों का निराकरण निम्नप्रकार कर आख्या प्रेषित कि जा रही है :-

क्र0सं0	प्रश्न	उत्तर
1	Empolymnt details seems incorrect. may provide correct information	Empolymnt details संशोधित कर आनलाइन अंकित कर दिया गया है।
2	Owner ship proof not provide at L (iv) f. may provide correct information.	Owner ship proof में क्षतिपूरक वृक्षारोपण स्थल ग्राम जखेट में उत्तराखण्ड सरकार का स्वामित्व है। जो राजस्व विभाग से सत्यापित है। जिसको पुन निर्धारित कालम में अपलोड कर दिया गया है।
3	Administrative approval is of year 2008. State Govt. may clarify whether the same is still valid.	संलग्न 1 - खसरे की नकल एवं नक्शा (पेज नं 2 व 3) उत्तराखण्ड शासन के पत्रांक सं0 748 / 111 (2) / 08-42 (प्रा0आ0) / 07 टी0सी0 दिनांक 24.03. 2008 के द्वारा स्वीकृति प्राप्त हुई है। इस स्वीकृति के निरस्तीकरण हेतु आतिथि तक कोई भी शासनादेश इस खण्ड को प्राप्त नहीं हुआ है। अतः यह स्वीकृति अभी भी मान्य है।
4	Land schedule is not found uploaded properly as length and width of the area not mentioned. state Govt. may upload the revise land schedule..	Land schedule पर length and width दर्शाया गया है। कृपया लम्बाई चौड़ाई के प्रमाण पत्र एवं बार चार्ट का अवलोकन करने की कृपा करें।
5	Road side plantation scheme uploaded at para-13 (Viii) instead of CA scheme. may provide correct information.	संलग्न 2- 1 लम्बाई चौड़ाई के प्रमाण पत्र की छायाप्रति (पेज नं 4) 2- बारचार्ट की छायाप्रति (पेज नं 5) इस विन्दु का उत्तर आपके स्तर से दिया जाना है।

संलग्न- उपरोक्तानुसार

भुवदीय
22/18
अधिशासी अभियन्ता
अस्थाई खण्ड, लो0नि0वि0
गौचर (चमोली)
6-2-18
11/0/18

परियोजना का नाम:-


राज्य योजना के अन्तर्गत जनपद चमोली के विधानसभा क्षेत्र कर्णप्रयाग में कर्णप्रयाग-नौटी- किरसाल मोटर मार्ग में खेत गंधेरे से खेती जखेट चौरासैण तक मोटर मार्ग के नवनिर्माण हेतु 1.050 हे० वन पंचायत भूमि, सिविल वन भूमि 0.210 हे० एवं मकडिस्पोजल हेतु 0.150 कुल 1.410 हे० वन पंचायत भूमि / सिविल वनभूमि का लो०नि०वि० को हस्तान्तरण।


परियोजना की लम्बाई - चौड़ाई का प्रमाण - प्रत्र


प्रमाणित किया जाता है कि राज्य योजना के अन्तर्गत जनपद चमोली के विधान सभा क्षेत्र कर्णप्रयाग में कर्णप्रयाग-नौटी-किरसाल मोटर मार्ग में खेत गंधेरे से खेती-जखेट-चौरासैण तक मोटर मार्ग के नवनिर्माण हेतु लम्बाई 5.00 कि०मी०, चौड़ाई 7.00 मीटर कुल 3500.00 वर्ग मीटर अर्थात् वन पंचायत भूमि 1.050 हे०, सिविल वन भूमि 0.210 हे० एवं मकडिस्पोजल हेतु 0.150 हे० और नाप भूमि 2.450 हे० है।


वन पंचायत भूमि 1.500 कि०मी० x 7 मी०	=	1.050 हे०
सिविल वन भूमि 0.300 कि०मी० x 7 मी०	=	0.210 हे०
नाप भूमि 3.200 कि०मी० x 7 मी०	=	2.240 हे०
मकडिस्पोजल 100 मी० x 10 मी०	=	0.150 हे०
योग	=	3.650 हे० ।

अतः वन पंचायत / सिविल वन भूमि हस्तान्तरण हेतु कुल 1.410 हे० भूमि का प्रस्ताव तैयार किया गया है।


अमीन


कनिष्ठा अभियन्ता



सहायक अभियन्ता



अधिशारी अभियन्ता

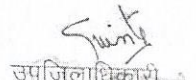
अस्थाई खण्ड लो०नि०वि०
गौचर

अस्थाई खण्ड लो०नि०वि०
गौचर

अस्थाई खण्ड लो०नि०वि०
गौचर


जिलाधिकारी
चमोली


तहसीलदार
आदिबद्रीशर
नैसर्ग (चमोली)


उपजिलाधिकारी
आदिबद्रीशर

जिलाधिकारी
चमोली

