

कार्यालय अपर प्रमुख वन संरक्षक एवं नोडल अधिकारी, वन संरक्षण,  
इन्दिरानगर फॉरेस्ट कालोनी, उत्तराखण्ड, देहरादून।

संख्या:-2429/FP/UK/ROAD/9364/2015 देहरादून:दिनांक: 19 फरवरी, 2016

सेवा में,

अपर प्रमुख वन संरक्षक (केन्द्रीय),  
भारत सरकार, पर्यावरण, वन एवं जलवायु परिवर्तन मंत्रालय,  
क्षेत्रीय कार्यालय-एफ0आर0आई0, देहरादून।

विषय:-बयेला-नाड़ मोटर मार्ग का निर्माण। FP/UK/ROAD/9364/2015


महोदय,

विषयांकित प्रकरण के सम्बन्ध में वन संरक्षक, उत्तरी कुमाऊँ वृत्त, उत्तराखण्ड, अल्मोड़ा के पत्रांक 2995/12-1 दिनांक 12-02-2016 से भारत सरकार द्वारा वांछित बिन्दुवार सूचना ऑन लाईन इस कार्यालय को उपलब्ध करायी गयी है, जो कि प्रकरण पर अग्रेत्तर कार्यवाही हेतु निम्नानुसार प्रेषित की जा रही है :-

1. बिन्दु संख्या 1 के क्रम में कार्य का संक्षिप्त विवरण संलग्न है। (संलग्नक-1)
2. बिन्दु संख्या 2 के क्रम में विभिन्न प्रकार की भूमि का लैण्ड रौड्यूल संलग्न है। (संलग्नक-2)
3. बिन्दु संख्या 3 के क्रम में उक्त मोटर मार्ग में 0.00 से 1.32 किमी0 तक आरक्षित वन भूमि, 1.32 से 5.25 तक राजस्व ग्राम बयेला, 5.25 से 6.025 किमी0 तक आरक्षित भूमि, 6.025 से 7.925 किमी0 तक राजस्व ग्राम बयेला एवं 7.925 से 8.00 किमी0 तक राजस्व ग्राम नाड़ की भूमि प्रभावित होती है। (संलग्नक-3)
4. बिन्दु संख्या 4 के क्रम में ग्रामवासियों की सहमति के एक ही स्थान से अन्य वैकल्पिक समरेखन तलाशा गया, एक ही बिन्दु से दो समरेखनों पर विचार किया गया, जिससे समरेखन एक प्रस्तावित है एवं समरेखन दो को विचार से भू वैज्ञानिक द्वारा निरस्त कर दिया गया है। (संलग्नक-4)
5. बिन्दु संख्या 6 के क्रम में मानचित्र संलग्न है। (संलग्नक-5)
6. बिन्दु संख्या 7 के क्रम में टोपो शीट संलग्न है। (संलग्नक-6)
7. बिन्दु संख्या 8 के क्रम में मलवा निस्तारण हेतु नाप भूमि चयनित की गयी है, जिसमें खाता खतौनी भी संलग्न है। (संलग्नक-7)

संलग्न यथोपरि।

भवदीय,



(एस0टी0एस0 लेप्चा)

प्रमुख वन संरक्षक एवं नोडल अधिकारी



कार्यालय वन संरक्षक, उत्तरी कुमाऊँ वृत्त, उत्तराखण्ड, अल्मोड़ा।

Email : cfkumaon\_north@rediffmail.com , (05962) 231099 Fax : 230397

पत्रांक - 2995 / 12-1 अल्मोड़ा, 12/02 दिनांक, 2016.

सेवा में,

अपर प्रमुख वन संरक्षक/नोडल अधिकारी  
भूमि संरक्षण, इन्दिरा नगर, फारेस्ट कालोनी  
देहरादून।

विषय :- बयेला-नाड़ मोटर मार्ग (प्रस्ताव संख्या 9364/2015)।

संदर्भ :- आपकी आपत्ति दिनांक 30.09.2015 एवं 02.12.2015।

महोदय,

विषयगत मोटर मार्ग से सम्बन्ध में क्षेत्रीय कार्यालय देहरादून की आपत्ति दिनांक 30.09.2015 एवं 02.12.2015 सूचित ऑन लाइन आपत्तियों का निराकरण करने हेतु इस कार्यालय के पत्रांक 1321/12-1 दिनांक 01.10.2015 एवं दिनांक 05.12.2015 के क्रम में प्रभागीय वनाधिकारी सिविल अल्मोड़ा के पत्रांक 2352/12-1 दिनांक 28.10.2015 एवं 3369/12-1 दिनांक 01.01.2016 से प्राप्त आख्या के क्रम में बिन्दुवार आख्या निम्न प्रकार प्रेषित की जा रही है-

बिन्दु सं० 1:- कार्य का संक्षिप्त विवरण संलग्न है।

बिन्दु सं० 2:- विभिन्न प्रकार की भूमि का लैण्ड शैड्यूल संलग्न है।

बिन्दु सं० 3:- उक्त मोटर मार्ग में 0.00 से 1.32 किमी० तक आरक्षित वन भूमि, 1.325 से 5.25 तक राजस्व ग्राम बयेला, 5.25 से 6.025 किमी० तक आरक्षित भूमि, 6.025 से 7.925 किमी० तक राजस्व ग्राम बयेला एवं 7.925 से 8.000 किमी० तक राजस्व ग्राम नाड़ की भूमि प्रभावित होता है।

बिन्दु सं० 4:- ग्रामवासियों की सहमति के एक ही स्थान से अन्य वैकल्पिक समरेखन तलाशा गया एक ही बिन्दु से दो समरेखनों पर विचार किया गया जिससे समरेखन एक प्रस्तावित है एवं समरेखन 2 को के विचार से भू वैज्ञानिक द्वारा निरस्त कर दिया गया है।

बिन्दु सं० 6:- मानचित्र संलग्न है।

बिन्दु सं० 7:- टोपो शीट संलग्न है।

बिन्दु सं० 8:- मलुवा निस्तारण हेतु नाप भूमि चयनित की गयी है जिसमें खाता खतौनी भी संलग्न है।

प्रकरण से सम्बन्धित प्रभागीय वनाधिकारी सिविल अल्मोड़ा के पत्रांक 2352/12-1 दिनांक 28.10.2015 एवं 3369/12-1 दिनांक 01.01.2016 की प्रति मय संलग्नकों सहित प्रेषित:-

संलग्न-यथोपरि।

भवदीय

वन संरक्षक,

उत्तरी कुमाऊँ वृत्त, उत्तराखण्ड, अल्मोड़ा।



## Description & Importance of the Project

कार्य का नाम :- जनपद अल्मोड़ा में द्वाराहाट सुरईखेत मोटर मार्ग किमी०-६ हैमी० ४-६ से बयेला नाड़ मोटर मार्ग का नव निर्माण ( लम्बाई ८.०० किमी० ) ।

विधान सभा क्षेत्र :- द्वाराहाट ।


स्वीकृति का संदर्भ :- इस कार्य की प्रशासनिक एवं वित्तीय स्वीकृति शासनादेश सं० ३०३४/१११-६१ (प्रक्रिया सं० ०४ दिनांक २७.१२.२००४ द्वारा प्राप्त है) ।


लागत :- ₹० १११.२० लाख ।

लम्बाई :- ८.०० किमी० ।

जनपद अल्मोड़ा के विधान सभा क्षेत्र द्वाराहाट के अन्तर्गत द्वाराहाट सुरईखेत मोटर मार्ग किमी०-८ हैमी० ४-६ से प्रारम्भ होकर बयेला नाड़ गाँव तक निर्माण प्रस्तावित है। मार्ग की लम्बाई ८.०० किमी० है। वर्तमान में बयेला एवं नाड़ आदि ग्राम किसी सड़क मार्ग एवं लिंक मार्ग से जुड़े नहीं हैं। जिससे यहाँ की जनता को अत्यधिक असुविधा का सामना करना पड़ता है। मार्ग का निर्माण न होने से यहाँ की जनता को मूलभूत सुविधायें जैसे अनाज, फल, सब्जी तथा ईलाज के लिये लगभग २ घण्टे पैदल चलकर जाना पड़ता है। मार्ग का निर्माण होने से यहाँ के बच्चों को भी अच्छी शिक्षा मिलेगी। मार्ग निर्माण का मुख्य लक्ष्य स्थानीय जनता को यातायात की सुविधा से जोड़ना, उनको मूलभूत सुविधायें उपलब्ध कराना उनके द्वारा उत्पादित फल एवं सब्जियों को बाजार तक पहुँचाना एवं क्षेत्र को विकास की ओर अग्रसर करना है।

अतः उपर्युक्त तथ्यों के आधार पर मोटर मार्ग का निर्माण अति आवश्यक है।

  
सहायक अभियन्ता  
निर्माण खण्ड, लो०नि०विभाग,  
रानीखेत ।

  
अधिसारी अभियन्ता  
निर्माण खण्ड, लो०नि०विभाग,  
रानीखेत ।

कार्य का नाम :- जनपद कलमोडा में बघेला-नाइ मोटर मार्ग का  
नवनिर्माण

(डम्पिंग भाग- )

खसरा नम्बरान बघेला

क्र. सं.	भूमिधर का नाम	खाता नं.	खेत नं०	कुल रकवा (हि.)	अर्जित रकवा (हि.)
1	गोरी दत्त पुत्र तारादत्त	13	5211	0.028	0.028
			5216	0.006	0.006
			5217	0.016	0.016
			885	0.046	0.046
2	कृपाराम उर्फ केशव दत्त पुत्र कशीदत्त	6	887	0.059	0.059
			888	0.034	0.034
			889	0.028	0.028
			892	0.024	0.024
			883	0.091	0.091
3	प्रकाश चण्ड पुत्र गिरवाण दत्त	36	5221	0.033	0.033
			5222	0.009	0.009
4	पूरन-चण्ड पुत्र शाम दत्त	38	1101	0.034	0.034
			1108	0.018	0.018
			1107	0.081	0.081
			1105	0.010	0.010
			994	0.010	0.010
			995	0.004	0.004
			991	0.075	0.075
	992	0.064	0.064		
	994	0.010	0.010		



(डम्पिंग भाग- )

संख्या नम्बरान

क्र. सं.	भूमिधर का नाम	खाता नं.	खेत नं०	कुल रकवा (हि.)	अर्जित रकवा (हि.)
5	प्रीताम्वर पुत्र	41	949	0.024	0.024
	दीश बल्लभ		<del>949</del>	<del>0.024</del>	<del>0.024</del>
			948	0.018	0.018
			952	0.051	0.051
			946	0.024	0.024
			945	0.010	0.010
6	भूवनचड पुत्र	48	949 क	0.024	0.024
	जगनाथ		1001	0.059	0.059
			944	0.014	0.014
			943	0.006	0.006
7	रामदत्त पुत्र	54	1114	0.010	0.010
	सिलोचन		1106	0.023	0.023
			5235	0.066	0.066
8	राधाकिशन पुत्र	51	5223	0.021	0.021
	रामकिशन उर्फ रामा		5232	0.010	0.010
			5233	0.011	0.011
			5111	0.036	0.036
			5109	0.036	0.036
			5110	0.036	0.036
			4908	0.023	0.023
	कुल योग		39 न०	1.182	1.182

कार्यालय अधिशासी अभियन्ता,  
निर्माण खण्ड, लोक निर्माण विभाग, रानीखेत  
दूरभाष :- 05966-220035 फैक्स :- 05966-220035 ई-मेल cdpwdrkt@gmail.com

पत्रांक 2975 / 18 सी.

दिनांक, रानीखेत, 23/12/2015

सेवा में,

प्रभागीय वनाधिकारी, अल्मोड़ा  
वन प्रभाग, अल्मोड़ा।


**विषय :-** बयेला-नाड़ मोटर मार्ग का निर्माण (प्रस्ताव सं. 9364/2015)।

**संदर्भ :-** आपका पत्रांक 2991/12-1(2) दिनांक 10.12.2015

उपरोक्त विषयक संदर्भित पत्र के क्रम में आपको अवगत कराना है कि उक्त मोटर मार्ग का डिजिटल मैप, गूगल मैप व टोपो शीट संलग्न कर आवश्यक कार्यवाही हेतु प्रेषित की जा रही है।

अतः आपसे अनुरोध है कि उक्त आख्या अपने स्तर से नोडल अधिकारी, देहरादून को आन लाईन के माध्यम से प्रेषित करने का कष्ट करें।

**संलग्न :-** पत्रानुसार।

  
अधिशासी अभियन्ता,  
निर्माण खण्ड, लोक निर्माण विभाग,  
रानीखेत  
23/12/15

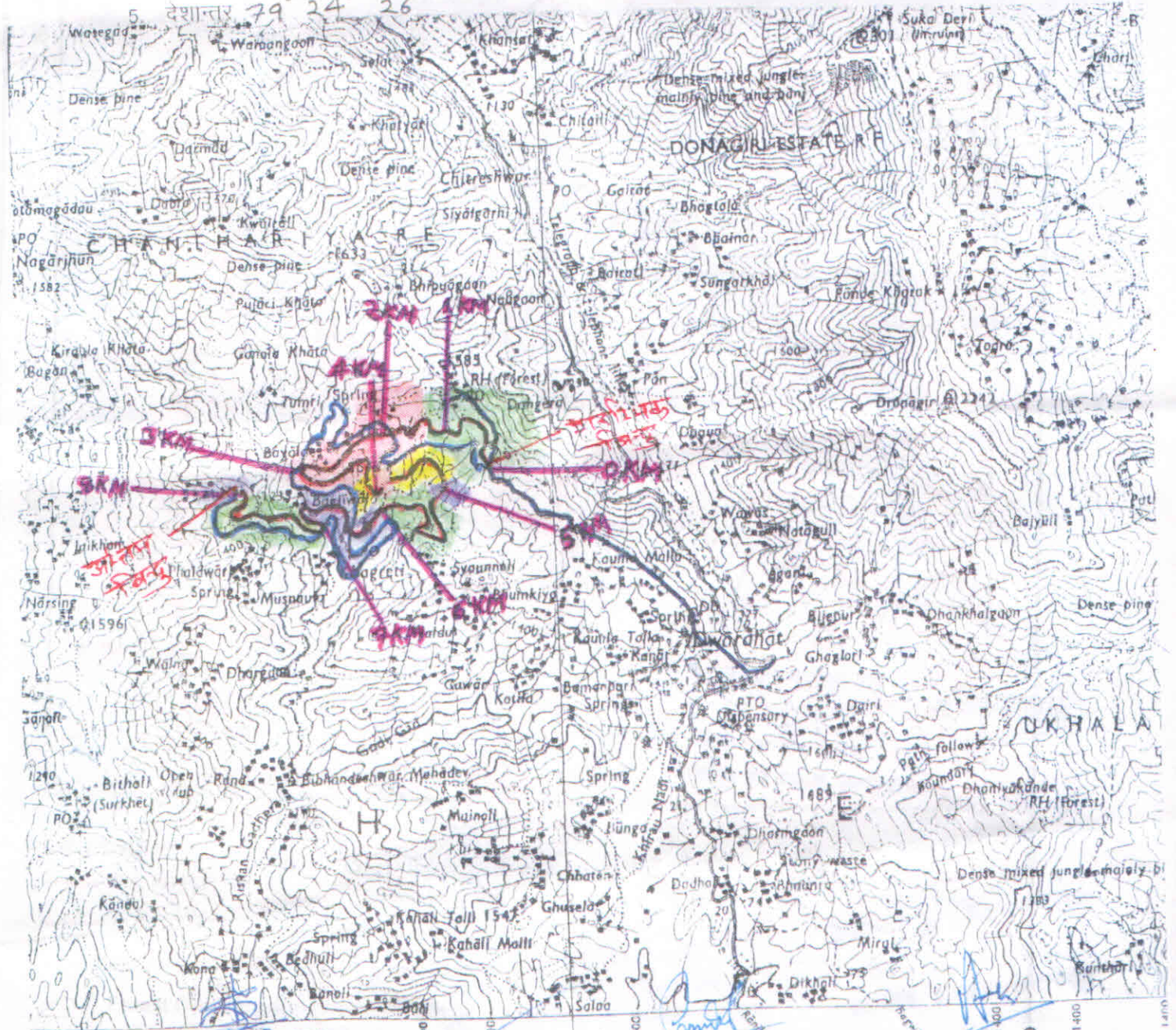


परियोजना का नाम :- बैथेला नाइ मोटर मार्ग

पैमाना :- 1:50000

1. निर्मित मोटर मार्ग —
2. प्रस्तावित समरेखन —
3. अस्वीकृत मोटर मार्ग —
4. अक्षांतर  $29^{\circ} 48' 13''$
5. देशांतर  $79^{\circ} 24' 26''$

- आरक्षित वन भूमि ■
- राज्य वन भूमि ■
- वन पंचायत भूमि ■
- नाप भूमि ■



अचिरासी अभियन्ता  
B निर्माण खण्ड लो.नि.विभाग  
रानीखेत

उप जिलाधिकारी

25 वन क्षेत्राधिकारी,  
बाराहाट वन क्षेत्र

उप-प्रभागीय वनाधिकारी  
बाराहाट वन क्षेत्र

rigadier, J. S. Prasad, M.S. M.I.E., Superintendent of India  
1968.

सहायक अभियन्ता II  
निर्माण खण्ड, लो.नि.वि.  
रानीखेत

पञ्चायती

प्रतिहस्ताक्षरित

अचिरासी

अहसोलदार, बाराहाट.

जिलाधिकारी  
बाराहाट

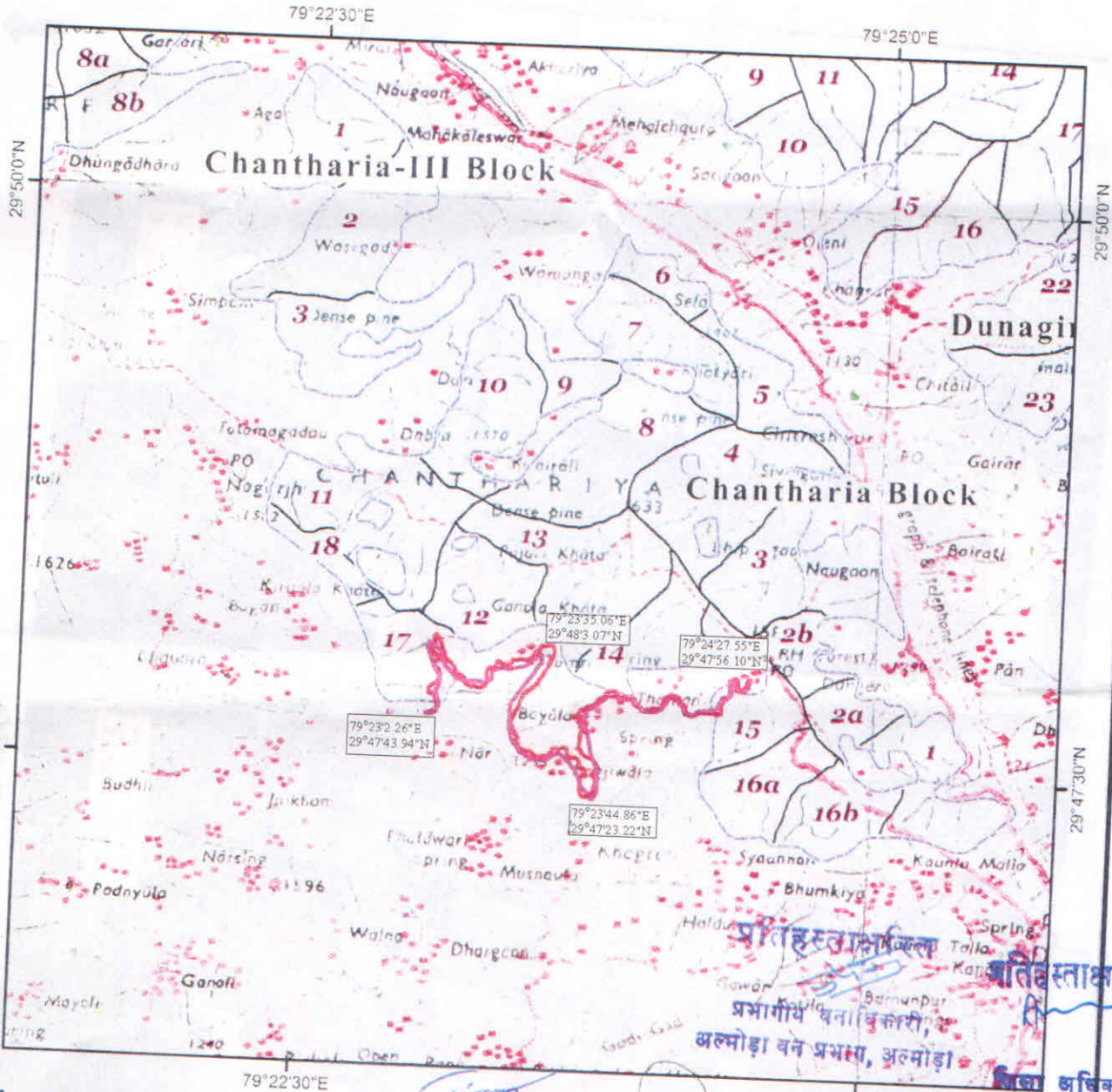
अचिरासी



DIGITAL MAP OF BAILA NAR MOTOR ROAD (7 Km)  
DISTRICT - ALMORA



0 0.5 1 1.5 Km



Legend

- PROPOSED ROAD
- ALTERNATE ALIGNMENT
- Forest Block Boundary
- Forest Compartment Boundary

उपजिलाधिकारी  
द्वारा

वन क्षेत्राधिकारी  
द्वारा वन क्षेत्र,  
अल्मोड़ा वन प्रभाग अल्मोड़ा

प्रतिहस्ताक्षरित  
प्रभागीय वनाधिकारी,  
अल्मोड़ा वन प्रभाग, अल्मोड़ा

AAE

Sam

h

JK

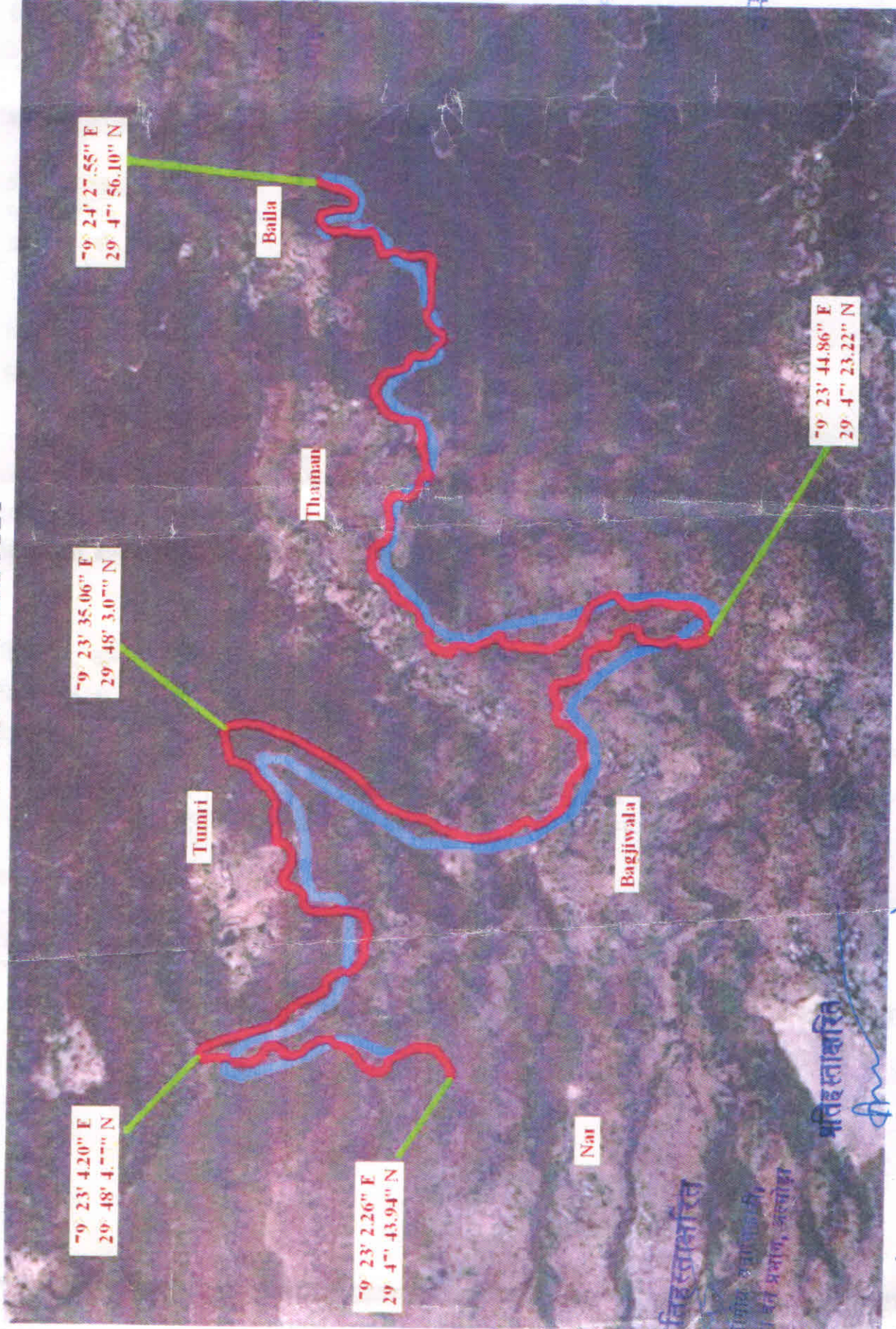
सहायक वन विभागीय अधिकारी

अध्यापक वन विभागीय अधिकारी,  
विभागीय वन प्रभाग अल्मोड़ा

तहसील



# DIGITAL M.S.P OF BAILA NAR MOTOR F OD (7 Km) DISTRICT - ALMORA



**Legend**

- PROPOSED ROAD
- ALTERNATE ALIGNMENT

विभा. अधिकारी  
बल्लभगंगा

AAE

महा. अभियंता  
म.स.प. कार्ड (T.01/01/11)

अ.स. अभियंता  
म.स.प. कार्ड (T.01/01/11)

उप. अभियंता  
म.स.प. कार्ड (T.01/01/11)

तहसील  
म.स.प. कार्ड (T.01/01/11)

विभा. अधिकारी  
बल्लभगंगा

अ.स. अभियंता  
म.स.प. कार्ड (T.01/01/11)

उप. अभियंता  
म.स.प. कार्ड (T.01/01/11)

म.स.प. कार्ड (T.01/01/11)

म.स.प. कार्ड (T.01/01/11)

प्रतिहस्ताक्षरित  
विभा. अधिकारी  
बल्लभगंगा

प्रतिहस्ताक्षरित



कार्यालय  
प्रभागीय वनाधिकारी, अल्मोड़ा वन प्रभाग, अल्मोड़ा

दूरभाष : 05962-230065, फ़ैक्स: 05962-232182 ई-मेल [almoraforestdivision@rediffmail.com](mailto:almoraforestdivision@rediffmail.com)  
पत्रांक 3921 / 12-1 (2) अल्मोड़ा दिनांक 2-2, 2016

सेवा में,

वन संरक्षक,  
उत्तरी कुमाऊँ वृत्त,  
उत्तराखण्ड अल्मोड़ा।

विषय:- शहीद राजेश अधिकारी विनायक दुर्गा मोटर मार्ग निर्माण (प्रस्ताव संख्या 8859/2014)

संदर्भ:- आपकी पत्र संख्या 1310/12-1/दिनांक 1.10.2015


महोदय,

सन्दर्भित पत्र के क्रम में बिन्दुवार आख्या निम्न प्रकार प्रेषित की जाती है।

- 1-वनाधिकार अधिनियम 2006 के प्रमाण पत्र में दिनांक 8.12.2014 अंकित कर दी गई है।
- 2-दुगने क्षेत्रफल में क्षतिपूरक वृक्षारोपण की योजना संलग्न है।
- 3-क्षतिपूरक वृक्षारोपण हेतु बिल्लेख सिविल भूमि चयनित की गयी है जिसका उपयोगिता प्रमाण पत्र संलग्न है
- 4-उक्त मोटर मार्ग के वन भूमि हस्तान्तरण प्रस्ताव 1.414 है0 आन लाईन किया गया है। जिसमें 0.434 है0 सिविल वन भूमि एवं 0.980 है0 वन पंचायत भूमि प्रभावित हो रही है जो फार्म -2 के कालम संख्या 4 में अंकित कर दिया।
- 5-उक्त मोटर मार्ग में कुल 125 वृक्ष प्रभावित होते है जिसमें 0-10 व्यास वर्ग के 14 है जो सूची में पृथक से अंकित किये गये है और वृक्ष 111, फार्म -पार्ट-2 के क्रम संख्या 4 में अंकित किये गये है।  
नाप भूमि में 43 वृक्ष प्रभावित होते है इस प्रकार उक्त प्रकरण में कुल 168 वृक्ष प्रभावित होते है।

संलग्न-यथोपरी

भवदीय,

  
प्रभागीय वनाधिकारी  
अल्मोड़ा वन प्रभाग अल्मोड़ा।



कार्यालय अधिशासी अभियन्ता,  
निर्माण खण्ड, लोक निर्माण विभाग, रानीखेत  
दूरभाष :- 05966-220035 फैक्स :- 05966-220035 ई-मेल cdpwdrkt@gmail.com

पत्रांक 2483 / 18सी.

दिनांक, रानीखेत, 14/10 2015

सेवा में,

प्रभागीय वनाधिकारी, अल्मोड़ा  
वन प्रभाग, अल्मोड़ा।

विषय :- शहीद राजेश अधिकारी विनायक ढूंगा मोटर मार्ग निर्माण (प्रस्ताव सं. 8859/2014)।

संदर्भ :- आपका पत्रांक 3968/12-1(2) दिनांक 8.10.2015

उपरोक्त विषयक संदर्भित पत्र के क्रम में विन्दुवार आख्या निम्नवत है :-

1. वनाधिकार के प्रमाण पत्र में उपखण्ड की समिति दिनांक 8.12.14 को प्रस्तावित थी। जिसे दिनांकित कर दिया गया है।
2. दुगने क्षेत्रफल में क्षतिपूरक वृक्षारोपण का प्राकलन संलग्न है।
3. क्षतिपूरक वृक्षारोपण हेतु बिल्लेख सिविल चयनित की गयी है, जिसका उपयोगिता प्रमाण पत्र संलग्न है।
4. इस मोटर मार्ग के वन भूमि हस्तान्तरण प्रस्ताव 1.414हे. आन लाईन किया गया है जिसमें से 0.434हे. सिविल, 0.980हे. वन पंचायत एवं 0.868हे. नाप भूमि प्रभावित हो रही है। भाग-2 में आपके स्तर से ठीक किया जाना है।
5. इस मोटर मार्ग के निर्माण में कुल 168वृक्ष प्रभावित हो रहे हैं जिसमें से 125 वृक्ष वन पंचायत एवं 43वृक्ष नाप भूमि में प्रभावित हो रहे हैं।

अतः आपसे अनुरोध है कि उक्त आख्या विन्दुवार अपने स्तर से नोडल अधिकारी, देहरादून को आन लाईन के माध्यम से प्रेषित करने का कष्ट करें।

संलग्न :- पत्रानुसार।

अधिशासी अभियन्ता,  
निर्माण खण्ड, लोक निर्माण विभाग,  
रानीखेत