



कार्यालय प्रभागीय वनाधिकारी, उत्तरकाशी वन प्रभाग, उत्तरकाशी

E.Mail. dfouttarkashid@gmail.com Fax No-01374-222964 Tel.No- 01374-222444

पत्रांक-3782 /12-1, कोटबंगला दिनांक 19/04/2021

सेवा में,

वन संरक्षक,
भागीरथी वृत्त, उत्तराखण्ड
मुनिकीरेती।

विषय :- प्रोजेक्ट संख्या FP/UK/ROAD40975//2019 विकास खण्ड चिन्यालीसौंड के अन्तर्गत चिन्यालीसौंड जोगथ मोटर मार्ग से पुजारगांव भडेश्वर मन्दिर तक मोटर मार्ग का प्रस्ताव।

सन्दर्भ महोदय नोडल कार्यालय देहरादून का EDS Letter Dated 04-11-2020.

उपरोक्त विषयक सन्दर्भित पत्र के कम में अवगत कराना है कि नोडल कार्यालय द्वारा लगाई गई आपत्तियों का प्रतिउत्तर याचक विभाग द्वारा अपने कार्यालय पत्रांक 420/3 एल.ए. दिनांक 23.03.2021 से इस कार्यालय को प्रेषित किया गया है, जो कि निम्नानुसार है।

क्र० सं०	आपत्तियां	निराकरण
1	The name of the person who was authorised to make the application is mentioned as Dhirendra Kumar bisht in Part I at A_3-(i)(ii)(iii) which differ from that what mentioned in the authority letter(Suresh Kumar tomar); also the name and designation of the competent authority(i.e. those who signed the letter) is mandatory to mention the same on authority letter which is not mentioned. Kindly rectify accordingly (screenshot is attached for your reference).	याचक विभाग द्वारा वर्तमान में उक्त आपत्ति के निराकरण हेतु प्रोफाइल में competent authority में अपडेट करने के लिये NIC को मेल कर दी गई है तथा वांछित प्रमाण पत्र वर्तमान में अद्यतन कर संलग्न किया गया है।
2	The KML file uploaded under C-Maps of the forest land diverted in Part I has no alignment. Kindly upload the KML file by marking the alignment as well as alternate alignment and also mark the important places (like beneficiary villages, temples, Market e.t.c.	सही KML फाइल अपलोड कर दी गयी है।
3	The area of CA patch is mentioned as 1.485 ha Under L-detail of the CA land in Part I (screenshot of the same is attached for your reference). Kindly rectify the same.	CA Patch का area को सही 1.4358 कर दिया गयी है।
4	In Form A, Part -I under L-(vi). Copy of Survey of India Toposheet in 1:50,000 scale indicating location of the land identified for creation of Compensatory Afforestation document uploaded is not correct. Kindly upload the correct document.	Part-I Form A section L-(vi) में सही Toposheet upload कर दी गयी है।
5	Kindly upload the Check list/Fact sheet as additional information in Part I.	Check list Additional information के सीरीयल 50 पर पूर्व से ही अपलोड कर दिया गया है।
6	One Banj tree is being affected in the proposed road , same has to be mentioned in the recommendation of the CF or upload the Annexure 22 in this regard.	Annexure 22 बांज वृक्षों के पालन का प्रमाण-पत्र पार्ट-1 के Additional information पर अपलोड कर दिया गया है एवं संलग्न कर प्रेषित है।

संलग्नक :- उपरोक्तानुसार ।

भवदीय,

(दीप चन्द्र आर्य)

प्रभागीय वनाधिकारी

उत्तरकाशी वन प्रभाग, उत्तरकाशी



कार्यालय अधिशासी अभियन्ता,

निर्माण खण्ड, लोक निर्माण विभाग, चिन्यालीसौड़ (उत्तरकाशी)

E-mail - eecdpwd_uki@rediffmail.com

Phone/Fax No. - 01371-237084

पत्रांक 420/3 एत.ए.

दिनांक 23/03/2021

सेवामें,

प्रभागीय वनाधिकारी,
उत्तरकाशी वन प्रभाग,
कोटबंगला, उत्तरकाशी।

विषय :- प्रपोजल संख्या FP/UK/ROAD/40975/2019 विकास खण्ड चिन्यालीसौड़ के अन्तर्गत चिन्यालीसौड़-जोगथ मोटर मार्ग से पुजारगांव भडेश्वर मन्दिर तक मोटर मार्ग।

महोदय,

विषयक प्रपोजल संख्या FP/UK/ROAD/40975/2019 विकास खण्ड चिन्यालीसौड़ के अन्तर्गत चिन्यालीसौड़-जोगथ मोटर मार्ग से पुजारगांव भडेश्वर मन्दिर तक मोटर मार्ग पर लगी आपत्तियों का फार्म-ए में संशोधन कर दिया गया है। आपत्तियों का निराकरण निम्न प्रकार है-

क्र.सं	प्रश्न	उत्तर
1	The name of the person who was authorised to make the application is mentioned as Dhirendra Kumar bisht in Part I at A_3-(i)(ii)(iii) which differ from that what mentioned in the authority letter(Suresh Kumar tomar); also the name and designation of the competent authority(i.e. those who signed the letter) is mandatory to mention the same on authority letter which is not mentioned. Kindly rectify accordingly (screenshot is attached for your reference).	वर्तमान में एकल अर्जित के निराकरण हेतु प्रोफ़ाइल में competent authority में अपडेट करने के लिये NIC को मेल कर दी गई है तथा उचित प्रमाण पत्र वर्तमान में अद्यतन कर संलग्न किया गया है (प्रमाण पत्र संलग्न है)।
2	The KML file uploaded under C-Maps of the forest land diverted in Part I has no alignment. Kindly upload the KML file by marking the alignment as well as alternate alignment and also mark the important places (like beneficiary villages, temples, Market e.t.c.)	सही KML फाइल upload कर दी गयी है।
3	The area of CA patch is mentioned as 1.485 ha Under L-detail of the CA land in Part I (screenshot of the same is attached for your reference). Kindly rectify the same	CA Patch का Area को सही कर 1.4385 कर दिया गया है।
4	In Form A, Part -I under L-(vi). Copy of Survey of India Toposheet in 1:50,000 scale indicating location of the land identified for creation of Compensatory Afforestation document uploaded is not correct. Kindly upload the correct document	Part-I Form-A section L(iv) में सही Toposheet upload कर दी गयी है।
5	Kindly upload the Check list/Fact sheet as additional information in Part I.	Check list additional information को सीरियल 50 पर पूर्व से ही अपलोड किया जा चुका है।
6	One Banj tree is being affected in the proposed road , same has to be mentioned in the recommendation of the CF or upload the Annexure 22 in this regard.	Annexure 22 बांझ वृक्षों के घातन का प्रमाण-पत्र additional information पर अपलोड कर दिया गया है।

भारतीय
अधिशासी अभियन्ता,
निर्माण खण्ड, लोक निर्माण विभाग, चिन्यालीसौड़,
उत्तरकाशी

प्रारूप-22


बांज वृक्षों के पातन का प्रमाण पत्र

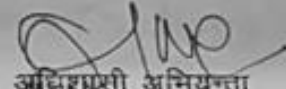
परियोजना का नाम:- राज्य योजना के अन्तर्गत जनपद उत्तरकाशी के विकासखण्ड चिन्यालीसौड़ में चिन्यालीसौड़-जोगथ मोटर मार्ग से पुजारगांव भड़ेश्वर मन्दिर तक मोटर मार्ग का निर्माण कार्य 1.825 किमी० लम्बाई निर्माण हेतु 1.4385 हे० आरक्षित/सिविल वन भूमि हस्तान्तरण प्रस्ताव।


प्रमाणित किया जाता है कि राज्य योजना के अन्तर्गत जनपद उत्तरकाशी के विकासखण्ड चिन्यालीसौड़ में चिन्यालीसौड़-जोगथ मोटर मार्ग से पुजारगांव भड़ेश्वर मन्दिर तक मोटर मार्ग का निर्माण कार्य 1.825 किमी० लम्बाई निर्माण हेतु 1.4385 हे० आरक्षित/सिविल वन भूमि के हस्तान्तरण हेतु दिनांक 16.06.2017 को निरीक्षण किया गया। निरीक्षण के दौरान पाया गया कि प्रस्तावित मोटर मार्ग के समरेखण में 01 बांज (नाकाबिल) व्यास सेमी० में (20-30) का वृक्ष आ रहा है तथा बुरांश का कोई भी वृक्ष नहीं आ रहा है।



वन-दरोगा,
दिचली
चिन्यालीसौड़


कनिष्ठ अभियन्ता
नि०ख०, लो.नि.वि.,
चिन्यालीसौड़


सहायक अभियन्ता
नि०ख०, लो.नि.वि.,
चिन्यालीसौड़


अभियन्ता
नि०ख०, लो.नि.वि.,
चिन्यालीसौड़


वन-सहायक अधिकारी
धरासू वन राजि


प्रभागीय वनाधिकारी,
उत्तरकाशी वन प्रभाग
उत्तरकाशी

प्रमाण पत्र

प्रमाणित किया जाता है कि जनपद उत्तरकाशी के विकासखण्ड चिन्यालीसौड़ में चिन्यालीसौड़-जोगथ मोटर मार्ग से पुजारगांव-गडेश्वर मन्दिर तक मोटर मार्ग ग्राम पुजारगांव के लिये प्रस्तावित है। उक्त ग्राम पुजारगांव ग्राम पंचायत बगोड़ी में आता है।

Rashmi

प्रधान
ग्राम पंचायत बगोड़ी
खण्ड-चिन्यालीसौड़
जनपद-उत्तरकाशी