

आज दिनांक को उपखंड स्तरीय वनाधिकार समिति की बैठक आहूत की गयी जिसमे ग्राम स्तरीय समिति वनाधिकार समिति से वन क्षेत्र में पड़ने वाली सड़क करवरी खुर्द से वामन्देह के लिए प्राप्त प्रस्ताव संख्या जिसका ग्राम स्तरीय समिति द्वारा अनुमोदन किया गया है उसको उपखंड स्तरीय समिति द्वारा अनुमोदन किया जाता है अनुसूचित जनजाति एवं अन्य परंपरागत वननिवासी (वनाधिकारो की मान्यता) अधिनियम ,2006 की धारा 3(2) के एवं नियम 2008 के अंतर्गत उक्त प्रस्तावित वनभूमि पर कोई दावे लंबित नहीं है अतः सर्वसम्मति से उक्त सड़क को उक्त प्रस्तावित वन भूमि में निर्माण हेतु अभिशेण की जाती है । सड़क के प्रस्तावित मार्ग में आने वाली वन एवं गैर वन भूमि का ग्राम वार विवरण निम्न प्रकार से है ।

क्रमांक	ग्राम का नाम	सड़क के एलाइनमेंट में पड़ने वाली वन भूमि का विवरण हेक्टेयर में	सड़क के एलाइनमेंट में पड़ने वाली गैर वन भूमि का विवरण हेक्टेयर में
1	करवरी खुर्द	2.33	1.1
2	वामन्देह	1.87	0.80
कुल		4.2 हेक्टेयर	1.90 हेक्टेयर

उपखंड अधिकारी
उप खंड अधिकारी
उपखंड किशनगंज

किशनगंज/केलवाड़ा/भंवरगढ़/नाहरगढ़

पंचायत समिति किशनगंज

आज दिनांक 16/3/15 को ग्राम स्तरीय वनाधिकार समिति की बैठक आहूत की गयी जिसमें वन क्षेत्र में पड़ने वाली सड़क करवरी खुर्द से बामनदेह के लिए प्राप्त प्रस्ताव संख्या 18 का ग्राम स्तरीय समिति द्वारा निर्माण हेतु अनुमोदन किया जाता है। अनुसूचित जनजाति एवं अन्य परंपरागत वननिवासी (वनाधिकारो की मान्यता) अधिनियम, 2006 की धारा 3(2) के एवं नियम 2008 के अंतर्गत उक्त प्रस्तावित वनभूमि पर कोई दावे संबंधित नहीं है अतः सर्वसम्मति से उक्त सड़क को उक्त प्रस्तावित वन भूमि में निर्माण हेतु अभिशंका की जाती है। सड़क के प्रस्तावित मार्ग में आने वाली वन एवं गैर वन भूमि का ग्राम वार विवरण निम्न प्रकार से है। उक्त प्रस्ताव ग्राम सभा के रजिस्टर में क्रमांक 12 पर इन्द्राज है तथा ग्राम सभा में 50% से अधिक सदस्यों द्वारा उपस्थिति दर्ज कराई गयी।

क्रमांक	ग्रामी का नाम	सड़क के एलाइनमेंट में पड़ने वाली वन भूमि का विवरण हैक्टयर में	सड़क के एलाइनमेंट में पड़ने वाली वन भूमि का विवरण हैक्टयर में
1	करवरी खुर्द	2.33	1.21
2	बामनदेह	1.87	0.80
कुल		4.2 हैक्टयर	1.90 हैक्टयर

ग्राम पंचायत सुवांस
पंचायत समिति किशनगंज

पंचायत समिति किशनगंज
ग्राम पंचायत सुगांस

न्याय उक्तं दम्भितं

पंचायत समिति

३३

२१

[illegible]

बैठक कार्यवाही विवरण रजिस्टर

आर. के. भार्वात एण्ड सन्स

ग्राम पंचायत / न्याय उप समिति

पंचायत समिति

पंचायत समिति

जिला

जिला

जिला

बैठक होने की तारीख

बैठक का स्थान

पंच / सरपंच का नाम

उपस्थित सदस्यों का नाम

बैठक की कार्यवाही का विवरण

बैठक का सारांश

1

2

3

4

1) लोकप्रिय समाजिक कार्य के अलावा
सभी ग्राम पंचायतों में 1 R.M.

2) ग्राम पंचायतों में अलावा
ग्राम पंचायतों में अलावा

3) ग्राम पंचायतों में अलावा
ग्राम पंचायतों में अलावा

4) ग्राम पंचायतों में अलावा
ग्राम पंचायतों में अलावा

5) ग्राम पंचायतों में अलावा
ग्राम पंचायतों में अलावा

6) ग्राम पंचायतों में अलावा
ग्राम पंचायतों में अलावा

12 C.C. मध्यम नाली प्रयोगशाला
 2018 के अंतर्गत काम

मौनी लाल

एक निष्ठा के कारण मनुज का पुत्र

गुणवत्ता

13 C.C. सड़क मध्य नाली कार्य
 मैन रोड से कूलाश गुजरे के मकान
 तक = 1800 फुट लोहरनी का झाडा

दीर्घा

14 C.C. सड़क अदीक निर्माण मध्य नाली
 निर्माण कार्य जवाहराल मीना मकान
 से समकूलार गुजरे मकान तक
 1000 फुट (खंडखाले)

मकान

15 C.C. निर्माण कार्य मध्य नाली वनशासन
 गुजरे के मकान से नदी तक 1000 फुट
 (खंडखाले)

रेमाल

16 C.C. निर्माण कार्य मध्य नाली मैन
 रोड से समकूलार गुजरे के मकान तक
 वाम खंडखाले 800 फिट

मुजीबुल

17 C.C. निर्माण कार्य मध्य नाली जलराज
 के मकान से बाबुसिंह के मकान
 तक वाम छली = 800 फिट

मकान

आर. के. भार्गव एंड सन्स

५१५

काटा: 6 : 2380748

G.P. 11

वर्ष 2015/11

नाम / सदस्य का नाम	उपस्थित सदस्यों का नाम	बैठक की कार्यवाही का विवरण	बैठक में उपस्थित सदस्यों के हस्ताक्षर
3	4	<p>1) ए.ए.एस. मध्य जाली निमार्ण हेतु मध्य से मंत्री काशी केन्द्र में 21/5 कोलपुर</p> <p>2) ए.ए.एस. मध्य जाली निमार्ण हेतु मध्य से मंत्री काशी केन्द्र में 21/5 कोलपुर</p> <p>3) ए.ए.एस. मध्य जाली निमार्ण हेतु मध्य से मंत्री काशी केन्द्र में 21/5 कोलपुर</p> <p>4) ए.ए.एस. मध्य जाली निमार्ण हेतु मध्य से मंत्री काशी केन्द्र में 21/5 कोलपुर</p>	<p>5</p> <p>6</p>

24) C. C. 1583 ની નાઈ ફોટો
કેસમાં લઈ કે મફત કે લઈ
ગયા બોલેશનમાં

સોફ્ટ

25) C. C. 1583 ની નાઈ ફોટો લઈ
કેસમાં લઈ કે મફત કે લઈ
ગયા બોલેશનમાં

26) C. C. 1583 ની નાઈ ફોટો
કેસમાં લઈ કે મફત કે લઈ
ગયા બોલેશનમાં

27) C. C. 1583 ની નાઈ ફોટો
કેસમાં લઈ કે મફત કે લઈ
ગયા બોલેશનમાં

28) C. C. 1583 ની નાઈ ફોટો
કેસમાં લઈ કે મફત કે લઈ
ગયા બોલેશનમાં

સોફ્ટ

સોફ્ટ

સોફ્ટ

સોફ્ટ

સોફ્ટ

સોફ્ટ

बैठक कार्यवाही विवरण रजिस्टर

आर. के. आर्गाव एण्ड सन्स

कोटा-6

28/07/48

G. P. 11

पापत / न्याय उप समिति

पंचायत समिति

जिला

वर्ष

क्रमांक का स्थान

पंच / सरपंच का नाम

उपस्थित सदस्यों का नाम

बैठक की कार्यवाही का विवरण

बैठक में उपस्थित सदस्यों के हस्ताक्षर

3

4

उ.क.प.

6



कमिशनर को ले जाऊँगा व
पुलिस को भी मकान पर
आइड करवाऊँगा

को ए.क.स.स. में जाकर
आप जायेंगे व मकान से
सुनिश्चित करवाऊँगा

को ए.क.स.स. में जाकर
आप जायेंगे व मकान से
सुनिश्चित करवाऊँगा

को ए.क.स.स. में जाकर
आप जायेंगे व मकान से
सुनिश्चित करवाऊँगा

बैठक कार्यवाही विवरण रजिस्टर

आर. के. आर्वात एण्ड सलस

कोट 6

G.P.-11

जिला

पंचायत / न्याय उप समिति

पंचायत समिति

बैठक की कार्यवाही का विवरण

बैठक में उपस्थित सदस्यों के हस्ताक्षर

क्र का स्थान	पंच / सरपंच का नाम	उपस्थित सदस्यों का नाम	बैठक की कार्यवाही का विवरण	दिनांक	समय	स्थिति
2						
3						
4						
5						
6						

કે લોગ વાલ રૂ-શીંગ દર 2012-13
પ્રેસ વર્કી વાલ (ગોળાવાળા)
ગોળાવાળા 2012-13-2013-14

0.29 0.19 0.48

કે લોગ વાલ રૂ-શીંગ દર 2012-13
પ્રેસ વર્કી વાલ (ગોળાવાળા)
ગોળાવાળા 2012-13-2013-14

0.34 0.23 0.57

કે લોગ વાલ રૂ-શીંગ દર 2012-13
પ્રેસ વર્કી વાલ (ગોળાવાળા)
ગોળાવાળા 2012-13-2013-14

0.14 0.16 0.40

કે લોગ વાલ રૂ-શીંગ દર 2012-13
પ્રેસ વર્કી વાલ (ગોળાવાળા)
ગોળાવાળા 2012-13-2013-14

0.36 0.23 0.59

કે લોગ વાલ રૂ-શીંગ દર 2012-13
પ્રેસ વર્કી વાલ (ગોળાવાળા)
ગોળાવાળા 2012-13-2013-14

0.16 0.11 0.27

કે લોગ વાલ રૂ-શીંગ દર 2012-13
પ્રેસ વર્કી વાલ (ગોળાવાળા)
ગોળાવાળા 2012-13-2013-14

0.11













आर. के. भार्गव एंड सन्स

कोटा-6 2380748

G.P. 11

2015-16

[illegible]

	<p>21/11/13 / 20/12/13 20/12/13 20/12/13 20/12/13</p>	20/12/13	
	<p>20/12/13 20/12/13 20/12/13 20/12/13</p>	20/12/13	
	<p>20/12/13 20/12/13 20/12/13 20/12/13</p>	20/12/13	
	<p>20/12/13 20/12/13 20/12/13 20/12/13</p>	20/12/13	
	<p>20/12/13 20/12/13 20/12/13 20/12/13</p>	20/12/13	
	<p>20/12/13 20/12/13 20/12/13 20/12/13</p>	20/12/13	

बैठक कार्यवाही विवरण रजिस्टर

आर. के. आर्जुन एण्ड सन्स

कोटा 6
2380748

दि. 11

पंचायत / न्याय उप समिति पंचायत समिति जिला वर्ष 2015-16

बैठक का स्थान पंच / सरपंच का नाम उपस्थित सदस्यों का नाम बैठक की कार्यवाही का विवरण बैठक में उपस्थित सदस्यों के हस्ताक्षर

2

3

4

6

कौन्सिलरों का वोटिंग रजिस्टर
पंचायत समिति
पंचायत समिति

पंचायत समिति
पंचायत समिति

पंचायत समिति
पंचायत समिति

पंचायत समिति
पंचायत समिति

2012-13 0.41 0.27 0.68

2012-13 0.41 0.27 0.68

2012-13 0.52 0.34 0.86

12

10 ગાંધી રોડ, અમદાવાદ
 ગાંધી રોડ, અમદાવાદ

અમદાવાદ ૧૩/૩૮ ૨૧૦ માર્કેટ એ લેવા રીતે
 ગાંધી રોડ, અમદાવાદ

અમદાવાદ ૧૩/૩૮ ૨૧૦ માર્કેટ એ લેવા રીતે
 ગાંધી રોડ, અમદાવાદ
 અમદાવાદ ૧૩/૩૮ ૨૧૦ માર્કેટ એ લેવા રીતે
 ગાંધી રોડ, અમદાવાદ

ક્રમ	વર્ણન	કારણ	કારણ	કારણ
૧	અમદાવાદ	—	૫	૫૦
૨	અમદાવાદ	—	૫	૫૦
૩	અમદાવાદ	—	૫	૫૦
૪	અમદાવાદ	—	૫	૫૦
૫	અમદાવાદ	—	૫	૫૦

G. P. 11

91-515-11

9

1				
5	કચ્છીયો	કચ્છીયો	કચ્છીયો	કચ્છીયો
6	મોજીયો	મોજીયો	મોજીયો	મોજીયો
7	મોજીયો	મોજીયો	મોજીયો	મોજીયો
8	મોજીયો	મોજીયો	મોજીયો	મોજીયો
9	મોજીયો	મોજીયો	મોજીયો	મોજીયો
10	મોજીયો	મોજીયો	મોજીયો	મોજીયો
11	મોજીયો	મોજીયો	મોજીયો	મોજીયો
12	મોજીયો	મોજીયો	મોજીયો	મોજીયો
13	મોજીયો	મોજીયો	મોજીયો	મોજીયો
14	મોજીયો	મોજીયો	મોજીયો	મોજીયો
15	મોજીયો	મોજીયો	મોજીયો	મોજીયો
16	મોજીયો	મોજીયો	મોજીયો	મોજીયો
17	મોજીયો	મોજીયો	મોજીયો	મોજીયો
18	મોજીયો	મોજીયો	મોજીયો	મોજીયો
19	મોજીયો	મોજીયો	મોજીયો	મોજીયો
20	મોજીયો	મોજીયો	મોજીયો	મોજીયો

કચ્છીયો મોજીયો મોજીયો મોજીયો મોજીયો

મોજીયો મોજીયો મોજીયો મોજીયો મોજીયો

OFFICE OF DEPUTY CONSERVATOR OF FOREST BARAN

Sr. no. 11270

Date:- 8/10/15

To
Conservator of forest
KOTA.

Subject: - Diversion of 4.2 Ha of Forest land for construction of Road from KarwariKhurd to Bamandeh under RIDF (VC) in Rajasthan in Baran forest Division.

Proposal No: - **FP/RJ/ROAD/6985/2014**


Reference: - Moef Office (Central region) Letter no. 8B/Raj/06/14/2015/FC/539 Dated: - 23rd July, 2015 and User agency letter no.856 Dated- 08/10/2015

Sir,

The point wise reply to EDS submitted by user agency as follows:-

Sr. No.	EDS Raised/Shortcomings in the proposal	Reply of EDS
1	The shortcomings in KML file was pointed out in our letter dated 2 nd march 2015 but it has not been removed .the KML file is not showing the alignment of road and proposed area of Compensatory Afforestation.	Proposal is in EDS mode, it should be in Draft mode to upload corrected KML files. User agency many times contacts NIC Delhi for uploading these KML files but they Refused the request of USER agency. These KML files Has been mailed to NIC Delhi on Dated 11.09.2015 but they told that Thease KML files couldn't be uploaded now. DCF (Central) also telephonically Directed on Dated 5 th October 2015 to submit these KML files in soft copy and Hardcopy to The Moef Office (Central Zone) Lucknow. We have submitted these KML files in Four soft and hard copies to The DFO Baran.
2	In Part-I, it has been mentioned by the user agency that for present proposal, the forest land is required in two villages namely Bamandeh and KarwariKhurd whereas the proceeding of gramsabha meeting have been attached for the Village Suhas .	In Part-I, it has been mentioned by the user agency that for present proposal, the forest land is required in two villages namely Bamandeh and KarwariKhurd whereas the proceeding of gramsabha meeting have been attached as required. Both of These villages are in Gram Panchayat Suwans . Gramsabha is held at the gram Panchayat headquarter So Gramsabha proceedings has been attached for Suwans Panchayat. We have attached corrected gramsabha proceedings in EDS.
3	The proceedings of Sub-Divisional level Committee are general without specifically mentioning the name of village and the required forest land.	The proceedings of Sub-Divisional level Committee are submitted specifying the name of village and the required forest land. We have attached corrected Sub-Divisional level Committee proceedings in EDS.

The above mentioned proposals hereby forwarded for further necessary action please.


Deputy Conservator of forest
District Baran

EXECUTIVE ENGINEER PUBLIC WORKS DEPARTMENT DIVISION SHAHABAD

Sr. no. 856

Date:-08/10/2015

To

Divisional Forest Officer District Baran

Subject: - Diversion of 4.2 Ha of Forest land for construction of Road from KarwariKhurd to Bamandeh under RIDF (VC) in Rajasthan in Baran forest Division.

Proposal No: - **FP/RJ/ROAD/6985/2014**

Reference: - Moef Office (Central region) Letter no. 8B/Raj/06/14/2015/FC/539 Dated: - 23rd July, 2015

Dear Sir,


With Due respect in reference of above mention subject, We submitting the Reply for the EDS Raised by Forest Department for the Proposal as follows:-

Sr. No.	EDS Raised/Shortcomings in the proposal	Reply of EDS
1	The shortcomings in KML file was pointed out in our letter dated 2 nd march 2015 but it has not been removed .the KML file is not showing the alignment of road and proposed area of Compensatory Afforestation.	Proposal is in EDS mode, it should be in Draft mode to upload corrected KML files. User agency many times contacts NIC Delhi for uploading these KML files but they Refused the request of USER agency. These KML files Has been mailed to NIC Delhi on Dated 11.09.2015 but they told that Thease KML files couldn't be uploaded now. DCF (Central) also telephonically Directed on Dated 5 th October 2015 to submit these KML files in soft copy and Hardcopy to The Moef Office (Central Zone) Lucknow. We have submitted these KML files in Four soft and hard copies to The DFO Baran.
2	In Part-I, it has been mentioned by the user agency that for present proposal, the forest land is required in two villages namely Bamandeh and KarwariKhurd whereas the proceeding of gramsabha meeting have been attached for the Village Suhas .	In Part-I, it has been mentioned by the user agency that for present proposal, the forest land is required in two villages namely Bamandeh and KarwariKhurd whereas the proceeding of gramsabha meeting have been attached as required. Both of These villages are in Gram Panchayat Suwans . Gramsabha is held at the gram Panchayat headquarter So Gramsabha proceedings has been attached for Suwans Panchayat. We have attached corrected gramsabha proceedings in EDS.
3	The proceedings of Sub-Divisional level Committee are general without specifically mentioning the name of village and the required forest land.	The proceedings of Sub-Divisional level Committee are submitted specifying the name of village and the required forest land. We have attached corrected Sub-Divisional level Committee proceedings in EDS.

The above discrepancies have been removed by us and proposal has been submitted for further necessary action please.

Enclosed:-

1. CD with KML files of Road alignment and Compensatory Afforestation in Four copies.
2. Hard Copy of the KML file in four copies.


EXECUTIVE ENGINEER
Public Works Department
Div Shahabad