



**Government of Karnataka**

**R.P.A.D**

No. FEE 19 FFM 2018 (e)

Karnataka Government Secretariat  
Multistoried Buildings,  
Bengaluru, Date:- 18-01-2025

**From:**

**The Additional Chief Secretary to Government,**  
Forest, Ecology and Environment Department,  
Bengaluru-560001.

**To:**

**The Deputy Director General of Forest (Central),**  
Integrated Regional Office,  
Kendriya Sadan, 4<sup>th</sup> Floor, E&F Wings,  
17<sup>th</sup> Main, Koramangala, Bengaluru.

**Sir,**

**Sub:** Diversion of 0.692 ha of forest land in Sy No. 140 of T.Yammiganur Village, Talya Hobli, Holalkere Taluk, Chitradurga District for formation of approach road connecting existing road to the crusher in favour of M/s Shivaparam Construction Stone Crusher. T.Yammiganur.

**Proposal No.:FP/KA/ROAD/29278/2017**


- Ref:** 1. Your Office letter No: F.No.4-KRB1161/2018-BAN/898,  
Dated: 04-10-2018.  
2. The Principal Chief Conservator of Forests (FC),  
Bengaluru's letter No: KFD/HOFF/A5-2(QRY)/3/2018-  
FC, Dated: 11-03-2024 & 02-12-2024.

\*\*\*\*\*

With reference to the above subject, I am directed to invite your kind attention to the query dated 04-10-2018 vide referred at (1) above and forwarding herewith the copy of letter vide referred at (2) above along with enclosures submitted by the Principal Chief Conservator of Forests (Forest Conservation) & Nodal Officer (FCA), Bengaluru. are herewith enclosed.

Hence, It is hereby requested to accord '**In-Principle**' (Stage-I) approval under Section 2 of the VAN (Sanrakshan Evam Samvardhan) Adhiniyam, 1980. for Diversion of 0.692 ha of forest land in Sy No. 140 of T.Yammiganur Village, Talya Hobli, Holalkere Taluk, Chitradurga District for formation of approach road connecting existing road to the crusher in favour of M/s Shivaparam Construction Stone Crusher. T.Yammiganur.

Yours faithfully

  
**(B. Venkateshmurthy)**

Joint Secretary to Government  
Forest, Ecology and Environment Department  
(Services and Co-ordination)

5827/2024

ಕರ್ನಾಟಕ ಸರ್ಕಾರ

## GOVERNMENT OF KARNATAKA

ಪ್ರಧಾನ ಮುಖ್ಯ ಅರಣ್ಯ ಸಂರಕ್ಷಣಾಧಿಕಾರಿ  
(ಅರಣ್ಯ ಪಡೆ ಮುಖ್ಯಸ್ಥರು) ರವರ ಕಛೇರಿ  
Office of  
Principal Chief Conservator of  
Forests  
(Head of Forest Force)



ಅರಣ್ಯ ಭವನ, 18 ನೇ ಅಡ್ಡರಸ್ತೆ  
ಮಲ್ಲೇಶ್ವರಂ, ಬೆಂಗಳೂರು-560 003  
Aranya Bhavan, 18<sup>th</sup> Cross,  
Malleshwaram, Bengaluru-560 003  
Telephone : 080 2334 6472  
Email : apccffc@gmail.com

Old File No. A5(2). QRY.CR-6/2017-18

E-63376

E-office File No. KFD/HOFF/A5-2(QRY)/3/2018-FC

Date 02-12-2024

To,

The Additional Chief Secretary to Government,  
Forest, Ecology & Environment Department,  
M.S. Building, Bengaluru-560 001.

Sir,

**Sub:** Diversion of 0.692 ha of forest land in Sy.No 140 of T. Yammiganur Village, Talya Hobli, Holalakere Taluk, Chitradurga District for formation of approach road connecting existing road to the crusher in favour of M/s Shivaparam Constructions Stone Crusher, T. Yammiganur.

**Proposal No. FP/KA/ROAD/29278/2017.**

- Ref:**
1. This office letter of even No. dated 11-03-2024 [submitted additional information] 12-04-2024 [communication of GOI EDS query].
  2. Government of Karnataka letter No. FEE 19 FFM 2018 dated 28-03-2024 [EDS query].
  3. Deputy Conservator of Forests, Chitradurga Division letter No. A6/FC/Yammiganur/29278/CR-45/2017-18 dated 13-08-2024, [submission of information to CCF Ballari Circle].
  4. Conservator of Forests, Ballari Circle letter No. M1/QRY/Road/CR-06/2017-18 dated 01-10-2024 [submission of information to this office].

With reference to the above subject and this office vide Ref (1) letter dated 11-03-2024 had submitted the additional information to the Government of Karnataka.

In response, the Government of Karnataka vide Ref (2) had directed to submit the clarification/information regarding alternate connecting road to the proposed quarry form the jurisdictional Assistant Commissioner. The same was communicated by this office vide Ref (1) letter dated 12-04-2024 to the User Agency and Field officers and seeking the required information/documents.

In response, the Deputy Conservator of Forests, Chitradurga Division vide Ref (3) has submitted the report of the Assistant Commissioner, Chitradurga sub division and Jurisdictional Tahsildar, Holalkere along with marked village map to the



/715827/2024

Conservator of Forests, Ballari Circle, who after verification the same report was submitted to this office (copy enclosed).

Therefore, it is requested to move the matter with the Government of India, Ministry of Environment, Forests & Climate Change, integrated Regional Office, Bengaluru for seeking the (Stage-I) approval under the (VSES), Adhiniyam, 1980 for the project.

Yours faithfully

Signed by Brijesh Kumar

Date: 02-12-2024 13:04:05

Reason: Approved

(Brijesh Kumar IFS)

Principal Chief Conservator of Forests  
(Forest Conservation) and Nodal Officer (FCA)

Copy to the Conservator of Forests, Ballari Circle for information.

Copy to the Deputy Conservator of Forests, Chitradurga Division, Chitradurga for information.

35107

No.M1/QRY/Road:CR-06/2017-18

20 MAR

1284



Office of the  
Conservator of Forests,  
Ballari Circle, Ballari,

Dated: 12 SEP 2024

To, ✓  
The Principal Chief Conservator of Forests,  
(Forest Conservation) & Nodal Officer(FCA),  
Aranya Bhavan, Malleshwaram,  
Bengaluru.

Sir,

Sub:-Diversion of 0.692 ha of forest land in Sy.No.140 T.Yemmiganur village, Talya Hobli, Holalkere Taluk, Chitradurga district for formation of approach road to connecting existing road to crusher unit in favour of M/s Shivapuram Constructions Stone Crusher, T. Yemmiganur. **Proposal No.FP/KA/ROAD/29278/2017.**

Ref:-1)Letter No. FEE 19 FMM 2018 dated 28-3-2024 of the Government of Karnataka.

- 2) Your office letter KFD/HoFF/A5(2)/QRY/CR-6/2018 dated 04-04-2023.  
3) This office letter even No. dated. 26/29-5-2024.  
3) Letter No.A6/FC/Emmiganuru/29278/CR-45/2017-18 dated: 13-8-2024 of the Deputy Conservator of Forests, Chitradurga division, Chitradurga.

\*\*\*\*\*

In light of the directions issued by your goodself in the letter (2) cited above and followed by the letter of the Government of Karnataka (1) cited above, having directed this to submit the clarification/ information regarding alternate connecting road to the proposed quarry from the jurisdictional Assistant Commissioner as sought by the Government of Karnataka after obtaining the same from the Deputy Conservator of Forests, Chitradurga and user agency.


Accordingly, the Deputy Conservator of Forests, Chitradurga vide this office letter (3) above, has been directed to submit the clarification/information as sought by the Government of Karnataka after obtaining the same from the Assistant Commissioner, Chitradurga.

As such, the Deputy Conservator of Forests, Chitradurga has submitted the report vide his letter (4) cited above, duly obtaining from the jurisdictional Tahasildar, Holalkere alongwith marked village map for further action matter.

Therefore, I am herewith submitting the copy of the report of the Deputy Conservator of Forests, Chitradurga alongwith its enclosures for kind information and further needful action.

Yours faithfully,

Conservator of Forests,  
Ballari Circle, Ballari





ಚಿತ್ರದುರ್ಗ ವಿಭಾಗ, ಚಿತ್ರದುರ್ಗ  
ದಿನಾಂಕ:13-08-2024

1980

ಇವರಿಗೆ,  
✓ ಅರಣ್ಯ ಸಂರಕ್ಷಣಾಧಿಕಾರಿಗಳು,  
ಬಳ್ಳಾರಿ ವೃತ್ತ, ಬಳ್ಳಾರಿ.  
ಮಾನ್ಯರೇ,

ಅರಣ್ಯ ಸಂರಕ್ಷಣಾಧಿಕಾರಿಗಳ ಕಛೇರಿ:	
ಬಳ್ಳಾರಿ ವೃತ್ತ, ಬಳ್ಳಾರಿ.	
19 AUG 2024	
ಅವಕ ಸಂಖ್ಯೆ:	ಕಾಣಿ

ಹೊಳಲ್ಕೆರೆ ತಾಲ್ಲೂಕು, ಟಿ.ಎಮ್ಮಿಗನೂರು ಗ್ರಾಮದ ಸ.ನಂ.140 ರ ಸೆಕ್ಷನ್-4 ಘೋಷಿತ ಅರಣ್ಯ ಪ್ರದೇಶದಲ್ಲಿ 0.692 ಹೆಕ್ಟೇರ್ ರಸ್ತೆ ನಿರ್ಮಾಣಕ್ಕಾಗಿ ಅರಣ್ಯ ಸಂರಕ್ಷಣಾ ಕಾಯ್ದೆಯನ್ವಯ ಅಬುಮತಿ ಕೋರಿರುವ ಬಗ್ಗೆ. Proposal No.FP/KA/ROAD/29278/2017.

1. ಪ್ರಧಾನ ಮುಖ್ಯ ಅರಣ್ಯ ಸಂರಕ್ಷಣಾಧಿಕಾರಿಗಳು (ಅರಣ್ಯ ಸಂರಕ್ಷಣೆ) ಹಾಗೂ ನೋಡಲ್ ಅಧಿಕಾರಿಗಳು (ಎಫ್‌ಸಿ.ಎ). ಬೆಂಗಳೂರು ರವರ ಕಛೇರಿ ಪತ್ರ ದಿನಾಂಕ:12-04-2024.
2. ತಮ್ಮ ಕಛೇರಿ ಪತ್ರ ಸಂಖ್ಯೆ: M1.QRY.Road.CR-6/2017-18/344 ದಿನಾಂಕ:26-05-2024.
3. ಉಪ ವಿಭಾಗಾಧಿಕಾರಿಗಳು, ಚಿತ್ರದುರ್ಗ ಉಪ-ವಿಭಾಗ, ಚಿತ್ರದುರ್ಗ ರವರ ಕಛೇರಿ ಪತ್ರ ಸಂಖ್ಯೆ:ಐ.ಎನ್.ಡಿ.ಹೆಚ್.ಎಲ್.ಕೆ. ಸಿಆರ್/55/2024-25 ದಿನಾಂಕ:02-08-2024.

\* \* \* \* \*

ಮೇಲ್ಕಂಡ ವಿಷಯಕ್ಕೆ ಸಂಬಂಧಿಸಿದಂತೆ, ಅರಣ್ಯ ಸಂರಕ್ಷಣಾ ಕಾಯ್ದೆ 1980 ರನ್ವಯ ಹೊಳಲ್ಕೆರೆ ತಾಲ್ಲೂಕು, ಟಿ. ಎಮ್ಮಿಗನೂರು ಗ್ರಾಮದ ಸ.ನಂ.140 ರ ಸೆಕ್ಷನ್-4 ಘೋಷಿತ ಅರಣ್ಯ ಪ್ರದೇಶದಲ್ಲಿ 0.692 ಹೆಕ್ಟೇರ್ ರಸ್ತೆ ನಿರ್ಮಾಣಕ್ಕಾಗಿ ಶ್ರೀ ವಿರೇಶ್ ತಂದೆ ವೆಂಕಟೇಶಪ್ಪ, M/s Shivapuram Constructions, Chitradurga ರವರು ಸಲ್ಲಿಸಿರುವ ಪ್ರಸ್ತಾವನೆಯನ್ವಯ, ಈ ಕಛೇರಿ ಪತ್ರ ದಿನಾಂಕ:30.01.2018, 24.01.2020, 17.02.2020, 06.08.2021 ಮತ್ತು 16.11.2023 ರನ್ವಯ ಮೇಲಾಧಿಕಾರಿಗಳಿಗೆ ಈ ಕಛೇರಿಯಿಂದ ವರದಿ ಸಲ್ಲಿಸಲಾಗಿರುತ್ತದೆ.

ಸದರಿ ಪ್ರಸ್ತಾವನೆಗೆ ಸಂಬಂಧಿಸಿದಂತೆ ಉಲ್ಲೇಖಿತ (1) ರ ಪತ್ರದಲ್ಲಿ ರಾಜ್ಯ ಸರ್ಕಾರದ ಪತ್ರ ದಿನಾಂಕ: 28-03-2024 ರಲ್ಲಿ ಸೂಚಿಸಿದಂತೆ, ಸದರಿ ಸಂಸ್ಥೆಯ ಖಾಸಗಿ ಜಮೀನನ್ನು ಸಂಪರ್ಕಿಸಲು ಇತರ ಯಾವುದೇ ಪರ್ಯಾಯ ಮಾರ್ಗಗಳು ಇರುವುದಿಲ್ಲವೆಂದು ಸ್ಥಳೀಯ ಸಕ್ಷಮ ಪ್ರಾಧಿಕಾರಿಯಾದ ಸಹಾಯಕ ಅಯುಕ್ತರು ಚಿತ್ರದುರ್ಗ ಉಪ ವಿಭಾಗ ಕಂದಾಯ ಇಲಾಖೆ ಇವರಿಂದ ಸ್ಪಷ್ಟ ಅಭಿಪ್ರಾಯದೊಂದಿಗೆ ವರದಿ ಸಲ್ಲಿಸಲು ಸೂಚಿಸಿರುತ್ತಾರೆ. ಅದರನ್ವಯ, ಈ ಕಛೇರಿ ಪತ್ರ ದಿನಾಂಕ:10-06-2024 ರನ್ವಯ ವರದಿ ಸಲ್ಲಿಸಲು ಉಪ ವಿಭಾಗಾಧಿಕಾರಿಗಳು, ಚಿತ್ರದುರ್ಗ ಉಪ-ವಿಭಾಗ, ಚಿತ್ರದುರ್ಗ ರವರನ್ನು ಕೋರಲಾಗಿರುತ್ತದೆ.

ಉಲ್ಲೇಖ (2) ರಲ್ಲಿ ಸದರಿ ಪ್ರಸ್ತಾವನೆಗೆ ಸಂಬಂಧಿಸಿದಂತೆ, ತಹಶೀಲ್ದಾರರು, ~~ಹೊಳಲ್ಕೆರೆ~~ ತಾಲ್ಲೂಕು, ~~ಹೊಳಲ್ಕೆರೆ~~ ರವರ ವರದಿ ದಿನಾಂಕ:18-07-2024 ಹಾಗೂ ನಕಾಶೆಯೊಂದಿಗೆ ಈ ಕಛೇರಿಗೆ ವರದಿ ಸಲ್ಲಿಸಿದ್ದು, ಉಲ್ಲೇಖ (3) ರನ್ವಯ ಉಪ ವಿಭಾಗಾಧಿಕಾರಿಗಳು, ಚಿತ್ರದುರ್ಗ ಉಪ-ವಿಭಾಗ, ಚಿತ್ರದುರ್ಗ ರವರ ಪತ್ರ ಹಾಗೂ ಅಡಕಗಳನ್ನು ಈ ಪತ್ರದೊಂದಿಗೆ ಲಗತ್ತಿಸಿ ತಮ್ಮ ಮಾಹಿತಿ ಹಾಗೂ ಮುಂದಿನ ಕ್ರಮಕ್ಕಾಗಿ ಗೌರವಗಳೊಂದಿಗೆ ಸಲ್ಲಿಸಿದೆ.

ತಮ್ಮ ನಂಬುಗೆಯು,

ಉಪ ಅರಣ್ಯ ಸಂರಕ್ಷಣಾಧಿಕಾರಿ,  
ಚಿತ್ರದುರ್ಗ ವಿಭಾಗ, ಚಿತ್ರದುರ್ಗ

22 AUG 2024

965

Government of Karnataka  
Department of Revenue

Office of Sub Divisional Officer, Chitradurga Sub Division, Chitradurga.

NO.IND/HLK/CR/55/2024-25

DATE:02-08-2024.

To,  
Deputy Conservator of Forests.  
Office of the Deputy Conservator of Forests,  
Chitradurga Division,  
Chitradurga,

Dear sir,

Subject :	Regarding seeking permission under Conservation Act for construction of 0.692 hectare road in Section - 4 declared forest area of R.S. No.140 of Holalkere taluk Talya Hobali T.Emmiganur village, by Sri veeresh s/o venkateshappa, (shivaparam construction)
Ref :	1. From office letter No.A6/FC/Emmiganur/29278/-45/2017-18/228 05:11-6-2024. 2. from the office of Tehsildar, Holalkere Taluk letter No.IND/CR/6/2024-25 dated:20-7-2023

In relation to the above matter, reference (1) refers to the State Government's letter dated: 28-3-2024 under the Forest Protection Act - 1980 submitted for construction of 0.692 hectare road in the declared forest area of Section - 4 of T.Emmiganur Village under Reg.No.140. The said private land (Stone Quarry / Crusher / Area) in relation to the proposal. You are also requested to mark on the maps your express opinion reports on alternative routes, except forest area to be accessed.

In reference (2) in T.Emmiganur village survey number.140 in section 4 declared forest area except 0.692 hectare road, the remaining three roads are narrow and not suitable for transporting stones and other materials are as follows.

Road No. 1 as mentioned in the map) The said road connects to the quarry area On the way comes the village of T.Emmiganur. As the road in this village is narrow and the temple is next to the road and the houses of the village are close to the road, it is difficult to transport stone and other materials.

Road No. 2 as mentioned in the map, The said road connects to the quarry area The road passes through 2-3 villages and is approx. Also, the said road passes through the village of T.Emmiganur. In this village, the temples and houses are across the road, so it is not possible to walk on the road.

As mentioned in the map, road no.3, on the way to the quarry area, the said road passes through the villages of Kudinirkatte and Sihinirkatte, and the road is narrow, turns and high, so it is difficult to transport stone and other materials.

As mentioned in the map, Road No.4 Kudinirkatte, Sihinirkatte, Shirapanahalli, Malasinganahalli and Talya villages are passing on the road connecting the said road to the area. Due to the presence of temples and houses, the said villages cannot pass through the said area because the road is narrow.

The Tehsildar has submitted that as shown in the map in the report of the Tehsildar, T.Emmiganur Village is a suitable road for traveling to the stone quarry in the declared forest area of Section - 4 of Reg. No. 140. A report has been submitted to take further action as per rules.

[ Note: Original Report in Kannada language is also attached ]

Your faithfully,

  
Assistant commissioner,  
Chitradurga Sub Division,  






- 98-

**Karnataka Governement**  
**Office of the Thasildar Holalkere taluk Holalkere**

**No:I.N.D.C.R/6/2024-25**

**Phone:08191-275062**

**Date:18-07-2024**

**To,**  
**To the Hon'ble Assistant Commissioner,**  
Chitradurga sub Division,  
Chitradurga.

**Sir,**

Sub: Land bearing Sy.No.140 which is situated at T. Yammiganur village Holalkere taluk which has declared as prevention of Forest place about Section -4 and measuring 0.692 for the purpose of Road construction as per prevention act and application sub mitted that for permission.

Ref: Your Office letter dt. I.N.D.C.R 55/2024-25 Dated:12-06-2024.

\*\*\*\*\*

With reference to the above subject Sr. No. 140 measuring 0.692 hector as per section 4 declared as Forest place and that one Veeresh S/o Venkateshappa (Sivaporm Construction) have submitted on application and as per reference No. Your authority have to enquire the same as per rules and submitted the report.

Sy.No. 140 measuring 0.692 Situated that T.Yammiganur as declared under Section-4 prevention of road left remaining three roads were bit of roads and in the said roads it is not possible to transports stones and another materials and the reasons are mentioned below.

As per sketch mentioned in Road No.1 The said place leads to quarry work and comes to Yammiganur village. The said road was in a bit place . beside that there was temple road and there are many house including to the road, It is not possible to transport stones and other materials.



As per sketch mentioned road no.2 This road leads to quarry place and it was passed 2.3 village jurisdiction and the temple road and houses are crossed to the road and can't be running on the said road.

As per sketch road No.3 This place leads to quarry place and in the middle of the road Kudineerakatte, Sihineerakatte village are passing through the road and both villages roads are bit of places and there was crosses and the said terms are in high place and cannot be stones transportations, other materials and it was very difficult of transportations.

As per sketch road No.4 The said road passing was nearest to the Kudineerakatte, Sihineerakatte, Sirapanahalli, Malasinganahalli & Talya village, in the said road there was temple, houses and this road bit of place and it cannot the passing through out.

As per sketch mentioned above S.y.No.140 which is situated that T. Yammiganur Village declared as Forest place under section-4 and the road running for the purpose of stone quarry road. This fact was reported for your reference.

Yours faithfully,

  
Thasildar

Holalkere taluk,

Dt.18-07-2024

18/7/24

98

ಕರ್ನಾಟಕ ಸರ್ಕಾರ

ಕಂದಾಯ ಇಲಾಖೆ

ಉಪ ವಿಭಾಗಾಧಿಕಾರಿಗಳ ಕಾರ್ಯಾಲಯ, ಚಿತ್ರದುರ್ಗ ಉಪ ವಿಭಾಗ, ಚಿತ್ರದುರ್ಗ.

ಸಂ.ಐ.ಎನ್.ಡಿ.ಹೆಚ್.ಎಲ್.ಕೆ:ಸಿಆರ್/55/2024-25

ದಿನಾಂಕ:2-8-2024.

ಉಪ ಅರಣ್ಯ ಸಂರಕ್ಷಣಾಧಿಕಾರಿ,  
ಉಪ ಅರಣ್ಯ ಸಂರಕ್ಷಣಾಧಿಕಾರಿಗಳ ಕಛೇರಿ,  
ಚಿತ್ರದುರ್ಗ ವಿಭಾಗ,  
ಚಿತ್ರದುರ್ಗ.

08/08/2024

Ag Land Ag Re

✓

✓

ಮಾನ್ಯರೆ,

ವಿಷಯ : ಹೊಳಲ್ಕೆರೆ ತಾಲ್ಲೂಕು ತಾಳ್ಯ ಹೋಬಳಿ ಟಿ.ಎಮ್ಮಿಗನೂರು ಗ್ರಾಮದ ರಿ.ಸ.ನಂ.140 ರ ಸೆಕ್ಷನ್ - 4 ಘೋಷಿತ ಅರಣ್ಯ ಪ್ರದೇಶದಲ್ಲಿ 0.692 ಹೆಕ್ಟೇರ್ ರಸ್ತೆ ನಿರ್ಮಾಣಕ್ಕಾಗಿ ಸಂರಕ್ಷಣಾ ಕಾಯ್ದೆಯನ್ವಯ ಅನುಮತಿ ಕೋರಿರುವ ಬಗ್ಗೆ.

1/3

ಉಲ್ಲೇಖ : 1. ತಮ್ಮ ಕಾರ್ಯಾಲಯದ ಪತ್ರದ ಸಂ.ಎ6/ಎಫ್.ಸಿ/ಎಮ್ಮಿಗನೂರು/29278/ಸಿಆರ್-45/2017-18/228 ದಿನಾಂಕ:11-6-2024.  
2. ತಹಶೀಲ್ದಾರ್, ಹೊಳಲ್ಕೆರೆ ತಾಲ್ಲೂಕುರವರ ಕಾರ್ಯಾಲಯದ ಪತ್ರದ ಸಂ.ಐ.ಎನ್.ಡಿ.ಸಿಆರ್:6/2024-25 ದಿನಾಂಕ:20-7-2023.

\*\*\*\*\*

ಮೇಲ್ಕಂಡ ವಿಷಯಕ್ಕೆ ಸಂಬಂಧಿಸಿದಂತೆ, ಉಲ್ಲೇಖ (1) ರಲ್ಲಿ ಅರಣ್ಯ ಸಂರಕ್ಷಣಾ ಕಾಯ್ದೆ - 1980 ರನ್ವಯ ರಾಜ್ಯ ಸರ್ಕಾರದ ಪತ್ರದ ದಿನಾಂಕ:28-3-2024 ರ ಪತ್ರಗಳನ್ನು ಟಿ.ಎಮ್ಮಿಗನೂರು ಗ್ರಾಮದ ರಿ.ಸ.ನಂ.140 ರ ಸೆಕ್ಷನ್ - 4 ಘೋಷಿತ ಅರಣ್ಯ ಪ್ರದೇಶದಲ್ಲಿ 0.692 ಹೆಕ್ಟೇರ್ ರಸ್ತೆ ನಿರ್ಮಾಣಕ್ಕಾಗಿ ಸಲ್ಲಿಸಿರುವ ಪ್ರಸ್ತಾವನೆಗೆ ಸಂಬಂಧಿಸಿದಂತೆ ಸದರಿಯವರು ಖಾಸಗಿ ಜಮೀನನ್ನು (ಕಲ್ಲು ಕ್ವಾರಿ / ಕ್ರಷರ್ ಪ್ರದೇಶ) ಸಂಪರ್ಕಿಸಲು ಅರಣ್ಯ ಪ್ರದೇಶವನ್ನು ಹೊರತು ಪಡಿಸಿ, ಪರ್ಯಾಯ ಮಾರ್ಗಗಳ ಬಗ್ಗೆ ನಿಮ್ಮ ಸ್ಪಷ್ಟ ಅಭಿಪ್ರಾಯದ ವರದಿಗಳನ್ನು ನಕಾಶೆಗಳಲ್ಲಿ ಗುರುತಿಸುವಂತೆ ಕೋರಿರುತ್ತೀರಿ.

ಉಲ್ಲೇಖ (2) ರಲ್ಲಿ ಟಿ.ಎಮ್ಮಿಗನೂರು ಗ್ರಾಮದ ರಿ.ಸ.ನಂ.140 ರ ಸೆಕ್ಷನ್ - 4 ಘೋಷಿತ ಅರಣ್ಯ ಪ್ರದೇಶದಲ್ಲಿ 0.692 ಹೆಕ್ಟೇರ್ ರಸ್ತೆ ಹೊರತು ಪಡಿಸಿ ಉಳಿದ ಮೂರು ರಸ್ತೆ ಇಕ್ಕಟ್ಟಿನಿಂದ ಕೂಡಿದ್ದ ಕಲ್ಲು ಮತ್ತು ಇತರೆ ಸಾಮಗ್ರಿಗಳನ್ನು ಸಾಗಿಸಲು ಬಾರದ ಇರುವ ಬಗ್ಗೆ ಕಾರಣಗಳು ಈ ಕೆಳಕಂಡಂತೆ ಇರುತ್ತದೆ.

ನಕಾಶೆಯಲ್ಲಿ ನಮೂದಿಸಿದಂತೆ ರಸ್ತೆ ಸಂಖ್ಯೆ.1) ಸದರಿ ರಸ್ತೆಯು ಕ್ವಾರಿ ಪ್ರದೇಶಕ್ಕೆ ಸಂಪರ್ಕಿಸುವ ದಾರಿಯಲ್ಲಿ ಟಿ.ಎಮ್ಮಿಗನೂರು ಗ್ರಾಮವು ಬರುತ್ತದೆ. ಸದರಿ ಗ್ರಾಮದಲ್ಲಿ ರಸ್ತೆ ಇಕ್ಕಟ್ಟಿನಲ್ಲಿದ್ದು ದೇವಸ್ಥಾನ ರಸ್ತೆ ಪಕ್ಕದಲ್ಲಿರುವುದರಿಂದ ಹಾಗೂ ಗ್ರಾಮದ ಮನೆಗಳು ರಸ್ತೆಗೆ ಕೂಡಿದ್ದು, ಕಲ್ಲು ಮತ್ತು ಇತರೆ ಸಾಮಗ್ರಿಗಳನ್ನು ಸಾಗಾಣಿಕೆ ಮಾಡುವುದು ಕಷ್ಟವಾಗಿರುತ್ತದೆ.

ನಕಾಶೆಯಲ್ಲಿ ನಮೂದಿಸಿದಂತೆ ರಸ್ತೆ ಸಂಖ್ಯೆ.2) ಸದರಿ ರಸ್ತೆಯು ಕ್ವಾರಿ ಪ್ರದೇಶಕ್ಕೆ ಸಂಪರ್ಕಿಸುವ ದಾರಿಯು 2, 3 ಗ್ರಾಮಗಳ ವ್ಯಾಪ್ತಿಯಲ್ಲಿ ಹಾದು ಹೋಗಿದ್ದು, ಸುಮಾರು ದೂರವಿರುತ್ತದೆ. ಅಲ್ಲದೆ ಸದರಿ ರಸ್ತೆಯು ಟಿ.ಎಮ್ಮಿಗನೂರು ಗ್ರಾಮದ ಮುಖಾಂತರ ಹಾದು ಹೋಗುತ್ತದೆ. ಈ ಗ್ರಾಮದಲ್ಲಿ ದೇವಸ್ಥಾನಗಳು ಮನೆಗಳು ರಸ್ತೆಗೆ ಅಡ್ಡವಾಗಿರುವುದರಿಂದ ರಸ್ತೆಗೆ ಓಡಾಡಲು ಬರುವುದಿಲ್ಲ.

ನಕಾಶೆಯಲ್ಲಿ ನಮೂದಿಸಿದಂತೆ ರಸ್ತೆ ಸಂಖ್ಯೆ.3) ಸದರಿ ರಸ್ತೆಯು ಕ್ವಾರಿ ಪ್ರದೇಶಕ್ಕೆ ಸಂಪರ್ಕಿಸುವ ದಾರಿಯಲ್ಲಿ ಕುಡಿನೀರಕಟ್ಟೆ, ಸಿಹಿನೀರಕಟ್ಟೆ ಗ್ರಾಮಗಳ ಮುಖಾಂತರ ಹಾದು ಹೋಗುತ್ತಿದ್ದು, ಸದರಿ ಗ್ರಾಮಗಳು



ಪ್ರಯುಕ್ತ ತಹಶೀಲ್ದಾರ್ ವರದಿಯಲ್ಲಿ ನಕಾಶೆಯಲ್ಲಿ ತೋರಿಸಿದಂತೆ ಟಿ.ಎಮ್.ಗನೂರು ಗ್ರಾಮದ ರಿ.ಸ.ನಂ.140 ರ ಸೆಕ್ಷನ್ - 4 ಘೋಷಿತ ಅರಣ್ಯ ಪ್ರದೇಶದಲ್ಲಿ ಕಲ್ಲು ಕ್ವಾರಿಂಗ್ ಓಡಾಡಲು ಸೂಕ್ತಕರವಾದ ರಸ್ತೆಯಾಗಿರುತ್ತದೆಂದು ತಹಶೀಲ್ದಾರ್ ವರದಿ ಸಲ್ಲಿಸಿರುತ್ತಾರೆ. ಮೇಲ್ಕಂಡ ವರದಿಯಂತೆ ನಿಯಮಾನುಸಾರವಾಗಿ ಮುಂದಿನ ಕ್ರಮ ಕೈಗೊಳ್ಳಲು ವರದಿ ಸಲ್ಲಿಸಿದೆ.

ತಮ್ಮ ವಿಶ್ವಾಸಿ,

ಉಪ ವಿಭಾಗಾಧಿಕಾರಿ,  
ಚಿತ್ರದುರ್ಗ ಉಪ ವಿಭಾಗ.

ಉಪ ವಿಭಾಗಾಧಿಕಾರಿಗಳ ಕಾರ್ಯಾಲಯ, ಚಿತ್ರದುರ್ಗ ಉಪ ವಿಭಾಗ, ಚಿತ್ರದುರ್ಗ.

ಸಂ.ಐ.ಎನ್.ಡಿ.ಹೆಚ್.ಎಲ್.ಕೆ.ಸಿಆರ್/55/2024-25

ದಿನಾಂಕ:2-8-2024.

ಉಪ ಅರಣ್ಯ ಸಂರಕ್ಷಣಾಧಿಕಾರಿ,  
ಉಪ ಅರಣ್ಯ ಸಂರಕ್ಷಣಾಧಿಕಾರಿಗಳ ಕಛೇರಿ,  
ಚಿತ್ರದುರ್ಗ ವಿಭಾಗ,  
ಚಿತ್ರದುರ್ಗ.

ಮಾನ್ಯರೆ,

ವಿಷಯ : ಹೊಳಲ್ಕೆರೆ ತಾಲ್ಲೂಕು ತಾಳ್ಮೆ ಹೋಬಳಿ ಟಿ.ಎಮ್.ಗನೂರು ಗ್ರಾಮದ  
ರಿ.ಸ.ನಂ.140 ರ ಸೆಕ್ಷನ್ - 4 ಘೋಷಿತ ಅರಣ್ಯ ಪ್ರದೇಶದಲ್ಲಿ 0.692  
ಹೆಕ್ಟೇರ್ ರಸ್ತೆ ನಿರ್ಮಾಣಕ್ಕಾಗಿ ಸಂರಕ್ಷಣಾ ಕಾಯ್ದೆಯನ್ವಯ ಅನುಮತಿ  
ಕೋರಿರುವ ಬಗ್ಗೆ.

06-8-24  
ಕರ್ನಾಟಕ ಸರ್ಕಾರ  
ಕಂದಾಯ ಇಲಾಖೆ  
ಚಿತ್ರದುರ್ಗ ವಿಭಾಗ

- 06-8-24 ಉಲ್ಲೇಖ : 1. ತಮ್ಮ ಕಾರ್ಯಾಲಯದ ಪತ್ರದ ಸಂ.ಎ6/ಎಫ್.ಸಿ/ಎಮ್.ಗನೂರು/  
29278/ಸಿಆರ್-45/2017-18/228 ದಿನಾಂಕ:11-6-2024.  
2. ತಹಶೀಲ್ದಾರ್, ಹೊಳಲ್ಕೆರೆ ತಾಲ್ಲೂಕುರವರ ಕಾರ್ಯಾಲಯದ ಪತ್ರದ  
ಸಂ.ಐ.ಎನ್.ಡಿ.ಸಿಆರ್:6/2024-25 ದಿನಾಂಕ:20-7-2023.

\*\*\*\*\*

ಮೇಲ್ಕಂಡ ವಿಷಯಕ್ಕೆ ಸಂಬಂಧಿಸಿದಂತೆ, ಉಲ್ಲೇಖ (1) ರಲ್ಲಿ ಅರಣ್ಯ ಸಂರಕ್ಷಣಾ ಕಾಯ್ದೆ - 1980  
ರನ್ವಯ ರಾಜ್ಯ ಸರ್ಕಾರದ ಪತ್ರದ ದಿನಾಂಕ:28-3-2024 ರ ಪತ್ರಗಳನ್ನು ಟಿ.ಎಮ್.ಗನೂರು ಗ್ರಾಮದ  
ರಿ.ಸ.ನಂ.140 ರ ಸೆಕ್ಷನ್ - 4 ಘೋಷಿತ ಅರಣ್ಯ ಪ್ರದೇಶದಲ್ಲಿ 0.692 ಹೆಕ್ಟೇರ್ ರಸ್ತೆ ನಿರ್ಮಾಣಕ್ಕಾಗಿ  
ಸಲ್ಲಿಸಿರುವ ಪ್ರಸ್ತಾವನೆಗೆ ಸಂಬಂಧಿಸಿದಂತೆ ಸದರಿಯವರು ಖಾಸಗಿ ಜಮೀನನ್ನು (ಕಲ್ಲು ಕ್ವಾರಿ / ಕ್ರಷರ್  
ಪ್ರದೇಶ) ಸಂಪರ್ಕಿಸಲು ಅರಣ್ಯ ಪ್ರದೇಶವನ್ನು ಹೊರತು ಪಡಿಸಿ, ಪರ್ಯಾಯ ಮಾರ್ಗಗಳ ಬಗ್ಗೆ ನಿಮ್ಮ  
ಸ್ಪಷ್ಟ ಅಭಿಪ್ರಾಯದ ವರದಿಗಳನ್ನು ನಕಾಶೆಗಳಲ್ಲಿ ಗುರುತಿಸುವಂತೆ ಕೋರಿರುತ್ತೀರಿ.

ಉಲ್ಲೇಖ (2) ರಲ್ಲಿ ಟಿ.ಎಮ್.ಗನೂರು ಗ್ರಾಮದ ರಿ.ಸ.ನಂ.140 ರ ಸೆಕ್ಷನ್ - 4 ಘೋಷಿತ ಅರಣ್ಯ  
ಪ್ರದೇಶದಲ್ಲಿ 0.692 ಹೆಕ್ಟೇರ್ ರಸ್ತೆ ಹೊರತು ಪಡಿಸಿ ಉಳಿದ ಮೂರು ರಸ್ತೆ ಇಕ್ಕಟ್ಟಿನಿಂದ ಕೂಡಿದ್ದ ಕಲ್ಲು  
ಮತ್ತು ಇತರೆ ಸಾಮಗ್ರಿಗಳನ್ನು ಸಾಗಿಸಲು ಬಾರದೇ ಇರುವ ಬಗ್ಗೆ ಕಾರಣಗಳು ಈ ಕೆಳಕಂಡಂತೆ ಇರುತ್ತದೆ.

ನಕಾಶೆಯಲ್ಲಿ ನಮೂದಿಸಿದಂತೆ ರಸ್ತೆ ಸಂಖ್ಯೆ.1) ಸದರಿ ರಸ್ತೆಯು ಕ್ವಾರಿ ಪ್ರದೇಶಕ್ಕೆ ಸಂಪರ್ಕಿಸುವ  
ದಾರಿಯಲ್ಲಿ ಟಿ.ಎಮ್.ಗನೂರು ಗ್ರಾಮವು ಬರುತ್ತದೆ. ಸದರಿ ಗ್ರಾಮದಲ್ಲಿ ರಸ್ತೆ ಇಕ್ಕಟ್ಟಿನಲ್ಲಿದ್ದು ದೇವಸ್ಥಾನ ರಸ್ತೆ  
ಪಕ್ಕದಲ್ಲಿರುವುದರಿಂದ ಹಾಗೂ ಗ್ರಾಮದ ಮನೆಗಳು ರಸ್ತೆಗೆ ಕೂಡಿದ್ದು, ಕಲ್ಲು ಮತ್ತು ಇತರೆ ಸಾಮಗ್ರಿಗಳನ್ನು  
ಸಾಗಾಣಿಕೆ ಮಾಡುವುದು ಕಷ್ಟವಾಗಿರುತ್ತದೆ.

ನಕಾಶೆಯಲ್ಲಿ ನಮೂದಿಸಿದಂತೆ ರಸ್ತೆ ಸಂಖ್ಯೆ.2) ಸದರಿ ರಸ್ತೆಯು ಕ್ವಾರಿ ಪ್ರದೇಶಕ್ಕೆ ಸಂಪರ್ಕಿಸುವ  
ದಾರಿಯು 2, 3 ಗ್ರಾಮಗಳ ವ್ಯಾಪ್ತಿಯಲ್ಲಿ ಹಾದು ಹೋಗಿದ್ದು, ಸುಮಾರು ದೂರವಿರುತ್ತದೆ. ಅಲ್ಲದೆ ಸದರಿ  
ರಸ್ತೆಯು ಟಿ.ಎಮ್.ಗನೂರು ಗ್ರಾಮದ ಮುಖಾಂತರ ಹಾದು ಹೋಗುತ್ತದೆ. ಈ ಗ್ರಾಮದಲ್ಲಿ ದೇವಸ್ಥಾನಗಳು  
ಮನೆಗಳು ರಸ್ತೆಗೆ ಅಡ್ಡವಾಗಿರುವುದರಿಂದ ರಸ್ತೆಗೆ ಓಡಾಡಲು ಬರುವುದಿಲ್ಲ.

ನಕಾಶೆಯಲ್ಲಿ ನಮೂದಿಸಿದಂತೆ ರಸ್ತೆ ಸಂಖ್ಯೆ.3) ಸದರಿ ರಸ್ತೆಯು ಕ್ವಾರಿ ಪ್ರದೇಶಕ್ಕೆ ಸಂಪರ್ಕಿಸುವ  
ದಾರಿಯಲ್ಲಿ ಕುಡಿನೀರಕಟ್ಟೆ, ಸಿಹಿನೀರಕಟ್ಟೆ ಗ್ರಾಮಗಳ ಮುಖಾಂತರ ಹಾದು ಹೋಗುತ್ತಿದ್ದು, ಸದರಿ ಗ್ರಾಮಗಳು  
ರಸ್ತೆಯು ಇಕ್ಕಟ್ಟಿನಿಂದ ಕೂಡಿದ್ದು ತಿರುವುಗಳು ಹಾಗೂ ಎತ್ತರದಿಂದ ಕೂಡಿರುವುದರಿಂದ ಕಲ್ಲು ಹಾಗೂ  
ಇತರೆ ಸಾಮಗ್ರಿಗಳನ್ನು ಸಾಗಾಣಿಕೆ ಮಾಡುವುದು ಕಷ್ಟ ಸಾಧ್ಯವಾಗುತ್ತದೆ.

ನಕಾಶೆಯಲ್ಲಿ ನಮೂದಿಸಿದಂತೆ ರಸ್ತೆ ಸಂಖ್ಯೆ.4) ಸದರಿ ರಸ್ತೆಯು ಪ್ರದೇಶಕ್ಕೆ ಸಂಪರ್ಕಿಸುವ  
ದಾರಿಯಲ್ಲಿ ಕುಡಿನೀರಕಟ್ಟೆ, ಸಿಹಿನೀರಕಟ್ಟೆ, ಶಿರಾಪನಹಳ್ಳಿ, ಮಲಸಿಂಗನಹಳ್ಳಿ ಮತ್ತು ತಾಳ್ಮೆ ಗ್ರಾಮಗಳು ಹಾದು  
ಹೋಗುತ್ತಿದ್ದು, ದೇವಸ್ಥಾನಗಳು ಮನೆಗಳು ಇರುವುದರಿಂದ ಸದರಿ ಗ್ರಾಮಗಳು ರಸ್ತೆಯು ಇಕ್ಕಟ್ಟಿನಿಂದ  
ಕೂಡಿದ್ದು ಸದರಿ ಪ್ರದೇಶದಲ್ಲಿ ಹಾದು ಹೋಗಲು ಬರುವುದಿಲ್ಲ.



ಪ್ರಯುಕ್ತ ತಹಶೀಲ್ದಾರ್ ವರದಿಯಲ್ಲಿ ನಕಾಶೆಯಲ್ಲಿ ತೋರಿಸಿದಂತೆ ಟಿ.ಎಮ್.ಗನೂರು ಗ್ರಾಮದ ರಿ.ಸ.ನಂ.140 ರ ಸೆಕ್ಷನ್ - 4 ಘೋಷಿತ ಅರಣ್ಯ ಪ್ರದೇಶದಲ್ಲಿ ಕಲ್ಲು ಕ್ವಾರಿಗೆ ಓಡಾಡಲು ಸೂಕ್ತಕರವಾದ ರಸ್ತೆಯಾಗಿರುತ್ತದೆಂದು ತಹಶೀಲ್ದಾರ್ ವರದಿ ಸಲ್ಲಿಸಿರುತ್ತಾರೆ. ಮೇಲ್ಕಂಡ ವರದಿಯಂತೆ ನಿಯಮಾನುಸಾರವಾಗಿ ಮುಂದಿನ ಕ್ರಮ ಕೈಗೊಳ್ಳಲು ವರದಿ ಸಲ್ಲಿಸಿದೆ.

ತಮ್ಮ ವಿಶ್ವಾಸಿ,

ಉಪ ವಿಭಾಗಾಧಿಕಾರಿ,  
ಚಿತ್ರದುರ್ಗ ಉಪ ವಿಭಾಗ.

21/5



ಕರ್ನಾಟಕ ಸರ್ಕಾರ

## ತಹಶೀಲ್ದಾರರವರ ಕಾರ್ಯಾಲಯ, ಹೊಳಲ್ಕೆರೆ ತಾಲ್ಲೂಕು, ಹೊಳಲ್ಕೆರೆ.

ನಂ.ಐ.ಎನ್.ಡಿ.ಪಿ.ಆರ್/6/2024-25

ದೂರವಾಣಿ ಸಂಖ್ಯೆ:08191-275062

ದಿನಾಂಕ:18/07/2024


ಗೆ

ಮಾನ್ಯ ಉಪ ವಿಭಾಗಾಧಿಕಾರಿಗಳು

ಚಿತ್ರದುರ್ಗ ಉಪ ವಿಭಾಗ

ಚಿತ್ರದುರ್ಗ.

ಮಾನ್ಯರೇ

<p>ಉಪ ವಿಭಾಗಾಧಿಕಾರಿಗಳವರ ಚಿತ್ರದುರ್ಗ</p> <p>★ 20 JUL 2024</p> <p>ಸಹಿ: </p>	<p>ವಿಷಯ:- ಹೊಳಲ್ಕೆರೆ ತಾಲ್ಲೂಕು ಟಿ ಎಮ್ಮಿಗನೂರು ಗ್ರಾಮದ ರಿಸನಂ 140ರ ಸೆಕ್ಷನ್-4 ಘೋಷಿತ ಅರಣ್ಯ ಪ್ರದೇಶದಲ್ಲಿ 0.692 ಹೆಕ್ಟೇರ್ ರಸ್ತೆ ನಿರ್ಮಾಣಕ್ಕಾಗಿ ಸಂರಕ್ಷಣಾ ಕಾಯ್ದೆಯನ್ವಯ ಅನುಮತಿ ಕೋರಿರುವ ಬಗ್ಗೆ</p> <p>ಉಲ್ಲೇಖ:- ತಮ್ಮ ಕಾರ್ಯಾಲಯ ಪತ್ರದನಂ ಐ.ಎನ್ ಡಿ ಸಿಆರ್ 55/2024-25 ದಿನಾಂಕ 12/06/2024</p>
--	---

ನಿಜವಸ್ಥೆಗೆ ಸಂಬಂಧಿಸಿ ಹೊಳಲ್ಕೆರೆ ತಾಲ್ಲೂಕು ಟಿ ಎಮ್ಮಿಗನೂರು ಗ್ರಾಮದ ರಿಸನಂ 140ರ ಸೆಕ್ಷನ್-4 ಘೋಷಿತ ಅರಣ್ಯ ಪ್ರದೇಶದಲ್ಲಿ 0.692 ಹೆಕ್ಟೇರ್ ರಸ್ತೆ ನಿರ್ಮಾಣಕ್ಕಾಗಿ ಶ್ರೀ . ವಿರೇಶ್ ಬಿನ್ ವೆಂಕಟೇಶಪ್ಪರವರು ಸಲ್ಲಿಸಿರುವ ಪ್ರಸ್ತಾವನೆಯನ್ನು ಪರಿಶೀಲಿಸಿ ನಿಯಮಾನುಸಾರ ಪರಿಶೀಲಿಸಿ ವರದಿ ನೀಡುವಂತೆ ಉಲ್ಲೇಖ ಪತ್ರದಲ್ಲಿ ಸೂಚಿಸಿರುತ್ತೀರಿ

ಟಿ ಎಮ್ಮಿಗನೂರು ಗ್ರಾಮದ ರಿಸನಂ 140ರ ಸೆಕ್ಷನ್-4ರ ಘೋಷಿತ ಅರಣ್ಯ ಪ್ರದೇಶದಲ್ಲಿ 0.692 ಹೆಕ್ಟೇರ್ ವಿಸ್ತೀರ್ಣದ ರಸ್ತೆ ಹೊರತು ಪಡಿಸಿ ಉಳಿದ ಮೂರು ರಸ್ತೆಗಳು ಇಕ್ಕಟ್ಟಿನಿಂದ ಕೂಡಿದ್ದು ಕಲ್ಲು ಮತ್ತು ಇತರೆ ಸಾಮಗ್ರಿಗಳನ್ನು ಸಾಗಿಸಲು ಬಾರದೆ ಇರುವ ಬಗ್ಗೆ ಕಾರಣಗಳು ಈ ಕೆಳಕಂಡಿರುತ್ತದೆ

ನಕಾಶೆಯಲ್ಲಿ ನಮೂದಿಸಿದಂತೆ ರಸ್ತೆ ಸಂಖ್ಯೆ 1) ಸದರಿ ರಸ್ತೆಯು ಕ್ಷಾರಿ ಪ್ರದೇಶಕ್ಕೆ ಸಂಪರ್ಕಿಸುವ ದಾರಿಯಲ್ಲಿ ಎಮ್ಮಿಗನೂರು ಗ್ರಾಮವು ಬರುತ್ತಿದ್ದು ಸದರಿ ಗ್ರಾಮದಲ್ಲಿ ರಸ್ತೆಯು ಇಕ್ಕಟ್ಟಿನಲ್ಲಿದ್ದು ದೇವಸ್ಥಾನ ರಸ್ತೆಯ ಪಕ್ಕದಲ್ಲಿರುವುದರಿಂದ ಹಾಗೂ ಗ್ರಾಮದ ಮನೆಗಳು ರಸ್ತೆಗೆ ಕೂಡಿದ್ದು ಕಲ್ಲು ಹಾಗೂ ಇತರೆ ಸಾಮಗ್ರಿಗಳನ್ನು ಸಾಗಾಣಿಕೆ ಮಾಡುವುದು ಕಷ್ಟವಾಗಿರುತ್ತದೆ

ನಕಾಶೆಯಲ್ಲಿ ನಮೂದಿಸಿದಂತೆ ರಸ್ತೆ ಸಂಖ್ಯೆ 2) ಸದರಿ ರಸ್ತೆಯು ಕ್ವಾರಿ ಪ್ರದೇಶಕ್ಕೆ ಸಂಪರ್ಕಿಸುವ ದಾರಿಯು


2.3 ಗ್ರಾಮಗಳ ವ್ಯಾಪ್ತಿಯಲ್ಲಿ ಹಾದು ಹೋಗಿದ್ದು ಸುಮಾರು ದೂರ ವಿರುತ್ತದೆ ಅಲ್ಲದೆ ಸದರಿ ರಸ್ತೆಯು ಎಮ್ಮಿಗನೂರು ಗ್ರಾಮದ ಮುಖಾಂತರ ಹಾದು ಹೋಗುತ್ತಿದ್ದು ಈ ಗ್ರಾಮದಲ್ಲಿ ದೇವಸ್ಥಾನಗಳು ಮನೆಗಳು ರಸ್ತೆಗೆ ಅಡ್ಡವಾಗಿರುವುದರಿಂದ ರಸ್ತೆಗೆ ಒಡಾಡಲು ಬರುವುದಿಲ್ಲ

ನಕಾಶೆಯಲ್ಲಿ ನಮೂದಿಸಿದಂತೆ ರಸ್ತೆ ಸಂಖ್ಯೆ 3) ಸದರಿ ರಸ್ತೆಯು ಕ್ವಾರಿ ಪ್ರದೇಶಕ್ಕೆ ಸಂಪರ್ಕಿಸುವ ದಾರಿಯಲ್ಲಿ ಕುಡಿನೀರಕಟ್ಟೆ, ಸಿಹಿನೀರಕಟ್ಟೆ ಗ್ರಾಮಗಳ ಮುಖಾಂತರ ಹಾದು ಹೋಗುತ್ತಿದ್ದು ಸದರಿ ಗ್ರಾಮಗಳ ರಸ್ತೆಯು ಇಕ್ಕಟ್ಟಿನಿಂದ ಕೂಡಿದ್ದು ತಿರುವುಗಳು ಹಾಗೂ ಎತ್ತರದಿಂದ ಕೂಡಿರುವುದರಿಂದ ಕಲ್ಲು ಹಾಗೂ ಇತರೆ ಸಾಮಗ್ರಿಗಳನ್ನು ಸಾಗಾಣಿಕೆ ಮಾಡುವುದು ಕಷ್ಟ ಸಾಧ್ಯವಾಗುತ್ತದೆ

ನಕಾಶೆಯಲ್ಲಿ ನಮೂದಿಸಿದಂತೆ ರಸ್ತೆ ಸಂಖ್ಯೆ 4) ಸದರಿ ರಸ್ತೆಯು ಪ್ರದೇಶಕ್ಕೆ ಸಂಪರ್ಕಿಸುವ ದಾರಿಯಲ್ಲಿ ಕುಡಿನೀರಕಟ್ಟೆ, ಸಿಹಿನೀರಕಟ್ಟೆ, ಶಿರಾಪನಹಳ್ಳಿ, ಮಲಸಿಂಗನಹಳ್ಳಿ ಮತ್ತು ತಾಳ್ಯ ಗ್ರಾಮಗಳು ಹಾದು ಹೋಗುತ್ತಿದ್ದು ದೇವಸ್ಥಾನಗಳು, ಮನೆಗಳು ಇರುವುದರಿಂದ ಸದರಿ ಗ್ರಾಮಗಳ ರಸ್ತೆಯು ಇಕ್ಕಟ್ಟಿನಿಂದ ಕೂಡಿದ್ದು ಸದರಿ ಪ್ರದೇಶದಲ್ಲಿ ಹಾದು ಹೋಗಲು ಬರುವುದಿಲ್ಲ

ನಕಾಶೆಯಲ್ಲಿ ತೋರಿಸಿದಂತೆ ಟಿ.ಎಮ್ಮಿಗನೂರು ಗ್ರಾಮದ ಸನಂ 140ರ ಸೆಕ್ಷನ್-4 ಘೋಷಿತ ಪ್ರದೇಶದಲ್ಲಿ ಕಲ್ಲು ಕ್ವಾರಿಗೆ ಒಡಾಡಲು ಸೂಕ್ತಕರವಾದ ರಸ್ತೆಯಾಗಿರುತ್ತೆ ಎಂಬ ಅಂಶವನ್ನು ತಮ್ಮ ಅವಗಾಹನೆಗೆ ಸಲ್ಲಿಸಿದೆ

ತಮ್ಮ ನಂಬುಗೆಯ

  
ತಹಶೀಲ್ದಾರ್  
ಪಿ.ಎಚ್.ಎಲ್.ಆರ್. ತಾಲ್ಲೂಕು

18/2/14