

कार्यालय-उपनिदेशक, गोविन्द वन्य जीव विहार/राष्ट्रीय पार्क, पुरोला।
पुरोला, दूरभाष एवं फ़ैक्स नं०.01373-223433, Email- gwlspurola@gmail.com

पत्रांक 855 / 121 पुरोला:

दिनांक 07/11/2021 2021

सेवा में,

अपर प्रमुख वन संरक्षक एवं नोडल अधिकारी,
वन संरक्षण, इन्दिरा नगर फॉरेस्ट कालोनी,
उत्तराखण्ड, देहरादून

विषय -

जनपद उत्तरकाशी के अन्तर्गत सुपिन नदी पर प्रस्तावित (44 मे०वा०) क्षमता की जखोल सांकरी जल विद्युत परियोजना के निर्माण हेतु 24.317 हे० वन भूमि का गैर वानिकी कार्य हेतु एसजेवीएन लिमिटेड को 30 वर्षों की लीज पर दिये जाने के सम्बन्ध में।

सन्दर्भ-

भारत सरकार पर्यावरण, वन एवं जलवायु परिवर्तन मंत्रालय, क्षेत्रीय कार्यालय देहरादून के पत्रांक 8बी/यू.सी.पी. /01/146/2018/एफ.सी/1855 दिनांक 27.11.2020।

महोदय,

उपरोक्त विषय पर सन्दर्भित पत्र के माध्यम से भारत सरकार पर्यावरण, वन एवं जलवायु परिवर्तन मंत्रालय, क्षेत्रीय कार्यालय देहरादून द्वारा चाही गयी सूचना का बिन्दुवार स्पष्टीकरण निम्न प्रकार है-

1. बिन्दु संख्या 1- इस कार्यालय से सम्बन्धित नहीं है।
2. a. पूर्व में 1530 वृक्षों की सूची अपलोड की गयी थी, यह सत्य एवं सही है।
b. जखोल सांकरी जल विद्युत परियोजना के निर्माण हेतु हस्तान्तरित होने वाली 22.067 हे० सिविल सोयम भूमि में प्रभावित वृक्षों की संख्या 1530 है जो त्रुटिवश अपलोड सूची में 1498 की गई थी, उसे संशोधित कर दिया गया है।
c. गोविन्द वन्य जीव विहार से परियोजना के निर्माण हेतु 22.067 हे० भूमि प्रभावित नहीं हो रही है बल्कि गोविन्द वन्य जीव विहार क्षेत्र के अन्तर्गत परियोजना के निर्माण हेतु 22.067 सिविल वन भूमि प्रभावित हो रही है।
3. प्रस्तावित परियोजना का सम्पूर्ण क्षेत्र वन्य जीव विहार के अन्तर्गत सिविल वन भूमि में आता है, वन्य जीव विहार एवं राष्ट्रीय पार्क का क्षेत्र दुर्गम, अति दुर्गम है, जिसके अन्तर्गत उच्च हिमालयी क्षेत्र के वन्य प्राणी सर्दी की ऋतु में हिमपात के दौरान उच्च हिमालय क्षेत्र से नीचे की ओर आते हैं, उस समय यह क्षेत्र वन्य प्राणी कोरिडोर के रूप में प्रयोग करते हैं। इस सम्बन्ध में उचित होगा कि भारतीय वन्य जीव संस्थान, देहरादून से भी एक रिपोर्ट प्राप्त कर ली जाय।

संलग्न-यथोपरि।

भवदीय

(कोमल सिंह) 7/11/2021

उप निदेशक,

गोविन्द वन्य जीव विहार एवं रा०पा०,
पुरोला, उत्तरकाशी।

पत्रांक

समदिनांकित

1. निदेशक/वन संरक्षक, राजाजी टाईगर रिजर्व देहरादून को सादर सूचनार्थ एवं आवश्यक कार्रवाई हेतु प्रेषित।
2. अपर महाप्रबन्धक (परि०प्र०), जखोल सांकरी जल विद्युत परियोजना, मोरी, उत्तरकाशी को सादर सूचनार्थ हेतु।

संलग्न-यथोपरि।

(कोमल सिंह) 7/11/2021

उप निदेशक,

गोविन्द वन्य जीव विहार एवं रा०पा०,
पुरोला, उत्तरकाशी।



कार्यालय उप निदेशक,
गोविन्द वन्य जीव विहार/राष्ट्रीय पार्क पुरोला

फोन/फैक्स नं०- 01373-223328
E-Mail:- dfo_tons@yahoo.co.in
वन मित्र कॉल सेंटर- 9208008000

पत्राक- 1723 /12-1 दिनांक, पुरोला 25/06/2018।

संवा में

निदेशक/वन संरक्षक,
राजाजी टाईगर रिजर्व,
देहरादून।

विषय :-

जनपद उत्तरकाशी में जखोल-साकरी जल विद्युत परियोजना के निर्माण हेतु प्रस्तावित क्षेत्र सिविल सोयम वन भूमि (22.0670 हे०) के हस्तान्तरण के सम्बन्ध में। प्रस्ताव संख्या-FP/UK/HYD/22889/2016.


महोदय,

उपरोक्त विषयक सन्दर्भित पत्र के क्रम में अवगत कराना है कि याचक विभाग द्वारा वन भूमि हस्तान्तरण प्रस्ताव ऑनलाईन करने के उपरान्त प्रस्ताव की दो प्रतियाँ इस कार्यालय को उपलब्ध करवाई हैं। वन भूमि हस्तान्तरण प्रस्ताव को आपको अवलोकनार्थ एवं अग्रिम आवश्यक कार्यवाही हेतु प्रेषित किया जा रहा है।

क्र० सं०	प्रस्तावित परियोजना का नाम	आरक्षित वन भूमि क्षेत्र (हे०में)	सिविल सोयम वन भूमि (हे०में)	वन भूमि का कुल योग (हे०में)	प्रपोजल नं०
1	2	3	4	5	6
1	जखोल-साकरी जल विद्युत परियोजना के निर्माण प्रस्ताव (22.0670 हे०)।	-	22.0670	22.0670	FP/UK/HYD/22889/2016.

अतः महोदय से अनुरोध है कि उक्त वन भूमि हस्तान्तरण प्रस्ताव पर अपने स्तर से अग्रेत्तर कार्यवाही करने की कृपा करें।

संलग्न-उपरोक्तानुसार।



देहरादून के प्रतीकों से प्राप्त किया

भवदीय,

(आर०पी०मिश्रा)

उप निदेशक

गोविन्द वन्य जीव विहार/राष्ट्रीय पार्क पुरोला

प्रतिलिपि :-

1. अपर प्रमुख वन संरक्षक एवं नीडल अधिकारी, वन संरक्षण, इन्दिरा नगर फारेस्ट कालोनी, देहरादून को सूचनार्थ प्रेषित।
2. अपर महा प्रबन्धक (परियोजना प्रमुख) जखोल-साकरी जल विद्युत परियोजना, मारी, उत्तरकाशी को सूचनार्थ प्रेषित।

(आर०पी०मिश्रा)

उप निदेशक

गोविन्द वन्य जीव विहार/राष्ट्रीय पार्क पुरोला

(सम्बन्धित उप वन सरसक द्वारा नरा जाना है)

7- परियोजना/स्कीम का स्थान	जखाल सांकरो जल विद्युत परियोजना, जखाल उत्तरकाशी।
(1) राज्य/संघ शासित क्षेत्र	उत्तराखण्ड
(2) जिला	उत्तरकाशी
(3) वन प्रभाग	टौस वन प्रभाग, पुरोला।
(4) वनेत्तर प्रयोग के लिए प्रस्तावित वन भूमि एवं सिविल सोयम भूमि का क्षेत्रफल (हे० में)	आरक्षित वन भूमि- सिविल सोयम- 22.0670 हे० योग- 22.0670 हे०
(5) वन कानूनी स्थिति	आरक्षित वन भूमि एवं सिविल सोयम
(6) हरियाली का घनत्व	
(7) प्रजातिवार (वैज्ञानिक नाम) और परिधि श्रेणीवार वृक्षों को परिगणना (संलग्न की जाय)। सिंचाई/जलीय परियोजनाओं के सम्बन्ध में एल०आर०एल० एफ०, एफ०एल०आर० -2 मीटर पर परिगणना और एफ०आर०एल०-4 मीटर भी संलग्न किये जाय।	पातन किये जाने वाले वृक्षों की सूची संलग्न है।
(8) नू-क्षरण के लिये वन क्षेत्र की संवेदनशीलता पर संक्षिप्त टिप्पणी	भू-क्षरण की सम्भावना नहीं है। भू-वैज्ञानिक की रिपोर्ट संलग्न है। (प्रमाण-पत्र पृष्ठ सं० संलग्न है)
(9) वनेत्तर प्रयोग के लिए प्रस्तावित स्थल की वन सीमा से अनुमानित दूरी	
(10) क्या फार्म राष्ट्रीय उद्यान, वन्य जीव अभ्यारण्य, जैवमण्डल रिजर्व? बाघ रिजर्व, हाथी कोरिडोर आदि का भाग है (यदि हां, क्षेत्र क व्योरा और प्रमुख वन्य जीव वार्डन की टिप्पणियां अनुबन्धित की जाय)	नहीं (प्रमाण-पत्र पृष्ठ सं० संलग्न है)
(11) क्या कोई वनस्पति की दुर्लभ/संकटापन/विशिष्ट प्रजातियां पाई जाती है यदि हां तो तत्सम्बन्धी व्योरा दें।	नहीं
(12) क्या कोई सुरक्षित पुरातत्वीय/पारम्परिक स्थल /स्थान और कोई अन्य महत्वपूर्ण स्मारक क्षेत्र में स्थित है यदि हां तो तत्सम्बन्धी व्योरा सक्षम प्राधिकरण से अनापत्ति प्रमाण पत्र के साथ, यदि आपेक्षित हो दें।	नहीं
8-प्रयोक्ता एजेंसी द्वारा भाग-1 कालम 2 में प्रस्तावित वन भूमि एवं सिविल सोयम भूमि की आवश्यकता परियोजना के लिये अपरिहार्य और न्यूनतम है, यदि नहीं तो जाधें गये विकल्पों के व्योरे के साथ मदवार संस्तुत क्षेत्र क्या हैं	भूमि की मांग मानकों के अनुरूप न्यूनतम हैं
9- क्या अधिनियम के उल्लंघन में कोई कार्य किया गया है (हां/नहीं) यदि हां तो कार्य की अवधि, दोषी अधिकारियों पर की गई कार्यवाही सहित कार्य का व्योरा दें क्या उल्लंघन सम्बन्धी कार्य अभी भी चल रहा है।	नहीं
10- प्रतिपूरक वनीकरण स्कीम का व्योरा	संलग्न है।
11- प्रतिपूरक वनीकरण के लिए अभिनिर्धारित वनेत्तर क्षेत्र/अवकमित वन क्षेत्र, आस-पास के वन से इसकी दूरी, भू-खण्डों की संख्या प्रत्येक भू खण्ड का आकार	प्रस्ताव में संलग्न है।
12- प्रतिपूरक वनीकरण के लिए अभिनिर्धारित वनेत्तर/अवकमित वन क्षेत्र और आस-पास की वन सीमाओं दर्शाता मैप।	संलग्नक पृष्ठ सं०
13- रोपित की जाने वाली प्रजातियों सहित प्रतिपूरक वनीकरण स्कीम के विवरण कार्यान्वयन एजेंसी समय अनुसूची लागत ढांचा आदि।	संलग्न है।
14- प्रतिपूरक वनीकरण के लिए कुल वित्तीय परिष्यय	

15- प्रतिपूरक वनीकरण स्कीम के लिए अभिनिर्धारित क्षेत्र का उपयुक्तता के बारे में और प्रबन्धकीय दृष्टिकोण से सक्षम प्राधिकरण से प्रमाण पत्र (सम्बन्धित उप वन संरक्षक द्वारा हस्ताक्षरित किया जाय)	संलग्न है।
15- जिला वन संरक्षक की स्थल निरीक्षण रिपोर्ट विशेषतः उपर्युक्त कालम 7 (11) (12) 8 और 9 में पूछे गये	संलग्न है।
16- विभाग/जिला प्रोफाइल	वन विभाग/उत्तरकाशी
17- जिले का भौगोलिक क्षेत्रफल	844.792 वर्ग किमी
18- जिले का वन क्षेत्रफल	622.0897 वर्ग किमी
19- नामले की संख्या सहित 1980 से वनेत्तर प्रयोग में लाया गया कुल वन क्षेत्र	51/124.139 है०
20- 1980 से जिला/विभाग में निर्धारित कुल प्रतिपूरक वनीकरण	171.09 है०
21- दण्ड के रूप में प्रतिपूरक वनीकरण सहित वन भूमि	13.80 है०
22- वनेत्तर भूमि पर	
23- अब प्रतिपूरक वनीकरण में हुई प्रगति	
24- वन भूमि पर	
25- वनेत्तर भूमि पर	
26- प्रस्ताव को स्वीकृति कराने अथवा प्रस्ताव को अन्यथा होने के सम्बन्ध में उप वन संरक्षक की विशेष सिफारिश।	जखोल सांकरी जल विद्युत परियोजना निर्माण एवं विकास हेतु 22.0670 है० अस्तित्व वन भूमि एवं सिविल सोयम भूमि 30 वर्षों की लीज की संस्तुति की जाती है।

(आर०पी० मिश्रा)

उप निदेशक निदेशक

गोविन्द वन विभाग/उत्तरकाशी

पुरोला

जखोल सांकरी जल विद्युत परियोजना प्रभावित क्षेत्र (सिविल सोयम भूमि) में आने वाले वृक्षों एवं उनके मूल्यों का संयुक्त सारांश

क्र० सं०	ग्राम	कुल वृक्ष	कुल धनराशि (₹)	टिप्पणी
1	सावणी ग्राम	8	3798	प्रभावित धनराशि मूल्यांकन हेतु वृक्षों का मूल्य यमुना वृक्ष दहरादून के अन्तर्गत दिनांक 01.05.2015 से लागू दरों के अनुसार है। जिसका प्रजातिवार विवरण संलग्न है।
2	घारा	107	51612	
3	जखोल	85	36390	
4	सुनकुण्डी	210	205716	
5	पांच मल्ला	160	141783	
6	पाच तल्ला	631	482496	
7	Notional land	329	462903	
	कुल योग	1530	1384698	

[Signature]

Dy. Director
Govind Wild Life Sanctuaries/National Park
Purola, Uttarkashi

[Signature]
(परमार्थिक निदेशक)
व०६०

Species-wise local/scientific names and girth-wise enumeration of trees at FRL :

S. No.	Scientific Name	Local Name	(0-30)cm.	(31-60)cm.	(61-90)cm.	(91-120)cm.	(121-150)cm.	(>150)cm.	Total
1	Alnus Nepalensis	Utis	133	123	16	1	0	0	273
2	Others	Kapasi	41	23	0	1	0	0	65
3	Others	Titari	37	22	2	0	0	0	61
4	Pinus wallichiana	Kail	37	27	3	0	0	0	67
5	Others	Kathbhoj	2	4	1	0	0	0	7
6	Others	Panger	14	9	1	7	0	0	31
7	Others	Ban Pipal	2	0	0	0	0	0	2
8	Ulmus wallichiana	Himri	88	41	3	1	0	0	133
9	Rhododendron arboreum	Buransh	62	60	10	0	0	0	132
10	Others	Kumloch	1	0	0	0	0	0	1
11	Others	Narikha	17	11	0	0	0	0	28
12	Others	Kharik	21	15	1	0	0	0	37
13	Pyrus pashia	Mehal	37	27	6	3	0	0	73
14	Juglans regia	Akharot	6	4	5	1	0	0	16
15	Quercus leucotricophora	Banj	20	27	16	6	0	0	69
16	carpinus viminea	Chankharik	11	8	2	0	0	0	21
17	Others	Darli	43	30	4	0	0	0	77
18	Rhus parviflora	Tung	3	1	0	0	0	0	4
19	Others	Siris	13	5	0	0	0	0	18
20	Others	Kimu	30	33	12	4	0	0	79
21	Others	Ayar	37	41	7	2	0	0	87
22	Others	Arkhol	0	1	0	0	0	0	1
23	Others	Chullu	8	10	5	1	0	0	24
24	Castanopsis Tribuloides	Katavg	3	2	0	0	0	0	5
25	Others	Kathmari	1	0	0	0	0	0	1
26	Others	Pyrus	1	0	0	0	0	0	1
27	Cotoneaster bacillaris	Ruyis	1	0	0	0	0	0	1
28	Others	Surayi	13	7	1	0	0	0	21
29	Quercus floribunda	Moru	0	14	4	3	0	0	21
30	Emblica Officianalis	Kawala	7	0	0	0	0	0	7
31	Ficus palmata	Bedu	2	0	0	0	0	0	2
32	Others	Mader	1	0	0	0	0	0	1
33	Others	Lodhar	91	41	0	0	0	0	132
34	Pinus roxburghii	Chir	16	16	0	0	0	0	32
Total			799	602	99	30	0	0	1530


प्रारूप-50


जनपद उत्तरकाशी के विकास खण्ड मोरी में जखोल-सांकरी, जल विद्युत परियोजना के अन्तर्गत वन भूमि के प्रत्यावर्तन हेतु एन0पी0वी0 निर्धारण किए जाने के सम्बन्ध में प्रमाण पत्र।

एन0पी0वी0 की धनराशि के आंकलन

प्रमाणित किया जाता है कि भारत सरकार, पर्यावरण एवं वन मंत्रालय, नई दिल्ली के आदेश संख्या-5-3/ 2007-एफ0सी0 दिनांक 05-02-2009 में उल्लिखित व्यवस्था के अनुसार आवेदित वन भूमि हेतु एन0पी0वी0 की देयता निम्नानुसार है-

1. इको-क्लास श्रेणी	:- V
2. हरियाली का घनत्व	
(i) गो0व0जी0वि0/रा0पा0, पुरोला	:- 0.1
(ii) टौन्स वन प्रभाग, पुरोला	:- 0.0
3. एन0पी0वी0की दर प्रति है0	:- 6,57,000.00
4. आवेदित भूमि का क्षेत्रफल	
i. गो0व0जी0वि0/रा0पा0, पुरोला	:- 22.067 है0 सिविल वन भूमि
ii टौन्स वन प्रभाग, पुरोला	:- 2.25 है0 आरक्षित वन
6. कुल देय एन0पी0वी0 की धनराशि:-	
(i) गो0व0जी0वि0/रा0पा0, पुरोला	:- 22.067x 6,57,000.00 = 1,44,98,019-00
(ii) टौन्स वन प्रभाग, पुरोला	:- 2.25x 6,57,000.00= 1,47,8250-00
	<u>कुल योग-</u> 1,59,76,269.00


(आर0पी0मिश्रा)
उप निदेशक,
गोविन्द कुमर निदेशक, विहार/रा0पा0,
गोविन्द कुमर जीव विहार, पुरोला,
पुरोला, उत्तराखण्ड


(आर0पी0मिश्रा)
उप वन संरक्षक,
टौन्स वन प्रभाग, पुरोला।
उप वन संरक्षक,
टौन्स वन प्रभाग, पुरोला


Bill For NPV

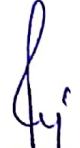
CALCULATIONS FOR NET PRESENT VALUE OF FOREST LAND TO BE DIVERTED UNDER FCA FOR CONSTRUCTION OF JAKHOL SANKRI HYDRO ELECTRIC PROJECT (44MW)

1	Area proposed for diversion	24.317
2	Name of area proposed for diversion	Civil soyam-Jakhol, Dhara, Sawani, Sunkundi, Panw-Talla, panw-Malla & Devata Range Bhasala-3
3	N0- of trees coming in the forest land including sapling	1530
4	ECO-Value Class	Class-v, open forest
5	NPVrate applicable to opne forest of class v	R.S 6,57,000/-per ha
6	Total Net present Value	1,59,76,269.00
7	Total	1,59,76,269.00

Note:-

If any recovery is pointed out ny the audit or higher authority will be effected in lump-sum form theuser agency.



उप निदेशक
गोविन्द वन्य जीव विहार/राIO पाठ
पुरोला, उत्तराखण्ड



उप वन संरक्षक
दोस वन मभाग, पुरोला

Bill of NET PRESENT VALUE IN LIEU OF DIVERSION OF FOREST LAND PROPOSED TO BE DIVERSION FOR CONSTRUCTION OF JAKHOL SANKRI HYDRO ELECTRIC PROJECT IN GOVIND WILD LIFE & NATIONAL PARK, PUROLA & TONS FOREST DIVISION PUROLA, DISTRICT UTTARKASHI, U.K

1	Area proposed for diversion	24.317 hac, i/c underground works.
2	Name of area proposed for diversion	Different places in supin Range and Devata Range
3	N0- of trees coming in the forest land including sapling	1530 including saplings.
4	Type of Forest	Dry temperate/open forest.
5	Eco-Value/class of forest	Class-V
6	NPV rates applicable to open forest of Class-v	24.317x6,57,000.00
7	Total-	Rs. 1,59,76,269.00 only

(R.S. one crore fifty nine lace seventy six thousand two hundred & sixty nine only)


उप निदेशक
गोविन्द वन्य जीव विहार/राउ पाठ
पुरोला, उत्तराखण्ड


उप वन संरक्षक
टौंस वन प्रभाग, पुरोला

Bill OF NPV

CALCULATIONS FOR NET PRESENT VALUE OF FOREST LAND TO BE DIVERTED UNDER FCA FOR CONSTRUCTION OF JAKHOL SANKRI HYDRO ELECTRIC PROJECT (44MW)

1	Area proposed for diversion	24,317 ha
2	Name of area proposed for diversion	Civil soyam-22.067 Rf= 2.25 ha Devata Range
3	N0- of trees coming in the forest land including sapling	1530
4	ECO-Value Class	Class-v, open forest
5	NPVrate applicable to open forest of class v	R.S 6,57,000/-per ha
6	Total Net present Value	24.317x6,57,000=1,59,76,269.00
7	Total	1,59,76,269.00

Note:-

If any recovery is pointed out by the audit or higher authority will be affected in lump-sum form the user agency. without any prior notice.


Date:


Place:

Date:

Place:

Acknowledge by


उप निदेशक
गोविन्द वन्य जीव विहार/राउ पाक
पुरोला, उत्तराखण्ड


उप वन्य निदेशक
टॉस वन्य प्रभाग, पुरोला


Addl. GM (HOP)

अपर महा प्रबंधक (परियोजना प्रमुख)
J.S. HEP., MORI, UTTARKASHI, U.K.
ज-पोल सांकरी, ज.वि.प., मोरी,
उत्तराखण्ड, उत्तराखण्ड-249128