



कार्यालय प्रभागीय वनाधिकारी, उत्तरकाशी वन प्रभाग, उत्तरकाशी

E.Mail. dfouttarkashid@gmail.com Fax No-01374-222964 Tel.No- 01374-222444

पत्रांक- 1816 /12 -1 , कोटबंगला दिनांक 18 /12 /2021

सेवा में,

वन संरक्षक,
भागीरथी वृत्त, उत्तराखण्ड
मुनिकीरेती।

विषय :- प्रोजेक्ट संख्या FP/UK/ROAD/21335/2016 विकास खण्ड चिन्यालीसौड़ के अन्तर्गत **bangaon-chapra-kaslana** मोटर मार्ग।

सन्दर्भ :- अपर प्रमुख वन संरक्षक एवं नोडल अधिकारी, वन संरक्षण, इन्दिरानगर फॉरेस्ट कालोनी, उत्तराखण्ड, देहरादून का पत्रांक 654 /FP/UK/ROAD/21335/2016 दिनांक 04 सितम्बर, 2021 तथा अधिशासी अभियन्ता, निर्माण खण्ड, लोक निर्माण विभाग, चिन्यालीसौड़ (उत्तरकाशी) का पत्र सं0-1423 /3एल0ए0 दिनांक 25.10.2021।

महोदय,

उपरोक्त विषयक प्रस्ताव में नोडल कार्यालय देहरादून के उक्त संदर्भित पत्र से इंगित आपत्तियों का प्रतिउत्तर निम्नानुसार प्रेषित है -

क्र.सं	आपत्ति	निराकरण आख्या
1	It is seen from the proceedings of District level committee meeting 1.525 ha. area is mentioned instead of 7.152 ha. in the DLC meeting proceedings. Further-date is also not mentioned. State Govt. may submit clarification in this regard and submit the correct document.	याचक विभाग द्वारा डी0एल0सी0 प्रपत्र में क्षेत्रफल को 1.52 है0 के स्थान पर 7.152 है0 इंगित कर दिया गया है। उक्त प्रपत्र की प्रति भाग-1 में Additional Information के क्रमांक-67 में अपलोड किया जा चुका है एवं प्रपत्र की छाया प्रति संलग्न है (संलग्नक-1)।
2	It is seen that KML file of 9.70 ha. area found uploaded instead of 14.304 ha. CA area. State Govt. may upload the CA area of 14.30 ha.	उक्त आपत्ति का निराकरण किया जा चुका है।
3	As per DSS analysis 1.0 ha. area found in MDF. State Government may submit a field inspection report of DFO regarding the suitability of the area for plantation as per the guidelines. The State Government should also submit the species-wise and girth-wise list of trees present in the proposed for CA. In case the area is having density as per DSS then the DFO may proposed additional degraded forest land in proportion which can accommodate required number of saplings as per CA scheme.	विषयगत परियोजना स्थल 02 वन प्रभागों क्रमशः उत्तरकाशी वन प्रभाग तथा अपर यमुना वन प्रभाग, बड़कोट अन्तर्गत विद्यमान है, जिस कारण उक्त परियोजना में क्षतिपूरक वृक्षारोपण हेतु स्थल 02 वन प्रभागों में प्रस्तावित है। उत्तरकाशी वन प्रभाग के अन्तर्गत 6.834 है0 तथा अपर यमुना वन प्रभाग के अन्तर्गत 7.470 है0 अर्थात् कुल 14.304 है0 चयनित किया गया है। इस वन प्रभाग के अन्तर्गत प्रस्तावित क्षतिपूरक वृक्षारोपण स्थल कुल क्षेत्रफल 6.834 है0 का स्थलीय निरीक्षण किया गया। उक्त स्थल क्षतिपूरक वृक्षारोपण हेतु उपयुक्त प्रतीत होता है। क्षतिपूरक वृक्षारोपण स्थल का उपयुक्तता प्रमाण-पत्र तथा क्षतिपूरक वृक्षारोपण स्थल में विद्यमान वृक्षों की गणना सूची को भाग-2 के Additional Information में अपलोड कर दिया गया है तथा उपयुक्तता प्रमाण-पत्र एवं वृक्षों की गणना सूची की प्रति संलग्न है (संलग्नक-2 व 3)।

संलग्नक :- उपरोक्तानुसार।

भवदीय,

(पुनीत तोमर)

प्रभागीय वनाधिकारी,
उत्तरकाशी वन प्रभाग, उत्तरकाशी।

परियोजना का नाम :- राज्य योजना के अन्तर्गत जनपद उत्तरकाशी के विकास खण्ड चिन्यालीसीड के बनगांव-चापड़ा-कसलाना मोटर मार्ग का विस्तार कार्य (9.00 किमी0 लम्बाई) निर्माण हेतु 7.152 हे0 आरक्षित वन भूमि हस्तान्तरण प्रस्ताव।

प्रस्ताव

FORM-1

(for linear projects)
uttarkashi

Government of Uttarakhand

Office of the District Collector

Dated---19-07-2016

TO WHOSOEVER IT MAY CONCERN

In compliance of the Ministry of Environment and Forests (MOEF), Government of India's letter No 11-9/98-FC(pt) dated 3rd August 2009 wherein the MoEF issued guidelines on submission of evidences for having initiated and completed the process of settlement of rights under the Scheduled Tribes and Other Traditional Forest Dwellers (Recognition of Forest Rights) Act, 2006 ('FRA', for short) on the forest land proposed to be diverted for non-forest purposes read with MoEF's letter dated 5th February 2013 wherein MoEF issued certain relaxation in respect of linear projects, it is certified that **7.152 hectares** of forest land proposed to be diverted in favour of **construction division public works department...chinyalisour uttarkashi** for road construction in uttarkashi district falls within jurisdiction of Bangoan-Chapra-Kaslana.village (s) in chinyalisour and Barkot tehsils.

It is further certified that:

- (a) the complete process for identification and settlement of rights under the FRA has been carried out for the **entire 7.152 hectares** of forest area proposed for diversion. A copy of records of all consultation and meetings of the Forest Rights committee(s), Gram Sabha(s) sub- Division level Committee(s) and the District Level Committee are enclosed as annexure 23 to 23.2 annexure
- (b) the diversion of forest land for facilities managed by the Government as required under section 3 (2) of the FRA have been completed and the Grama Sabhas have given their consent to it;
- (c) the proposal does not involve recognised rights of Primitive Tribal Groups and Pre-agricultural communities.

Encl : As above.

प्रतिहस्ताक्षर

(D. [Signature])

District Collector-uttarkashi

sk


[Signature]


सिविल भूमि पर क्षतिपूरक वृक्षारोपण हेतु स्थल उपयुक्तता
प्रमाण पत्र

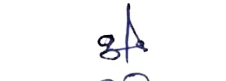
1. परियोजना का ऑनलाईन प्रस्ताव संख्या :- FP/UK/ROAD/21335/2016
2. परियोजना का नाम :- जनपद उत्तरकाशी के विधानसभा यमुनोत्री के विकासखण्ड चिन्यालीसौड के अन्तर्गत बणगांव-चापडा-कसलाना मोटर मार्ग
3. परियोजना का क्षेत्रफल :- 3.417 है०
(उत्तरकाशी वन प्रभाग के अन्तर्गत)
4. क्षतिपूरक वृक्षारोपण स्थल का क्षेत्रफल :- 6.834 है०
(उत्तरकाशी वन प्रभाग के अन्तर्गत)
5. प्रयोक्ता एजेन्सी का नाम व पता :- निर्माणा, खण्ड लोक निर्माण विभाग चिन्यालीसौड
6. वन विभाग का नाम :- उत्तरकाशी वन प्रभाग उत्तरकाशी

प्रमाणित किया जाता है कि उपरोक्त विषयगत वन भूमि हस्तान्तरण प्रस्ताव मे क्षतिपूरक वृक्षारोपण हेतु धरासू रेज के अन्तर्गत चयनित सिविल भूमि ग्राम जेमर खसरा नं० 1 रकवा 1.128 है० खसरा नं० 98 रकवा 0.439 है० खसरा नं० 1778 रकवा 0.582 है० ग्राम बडेथ खसरा नं० 775 रकवा 1.621 है० ग्राम मैनोल खसरा नं० 1089 रकवा 1.469 है० खसरा नं० 4213 रकवा 0.955, खसरा नं० 4496 रकवा 0.439 है०, जिसका कुल रकवा 6.834 है० का स्थलीय निरीक्षण अधोहस्ताक्षरी द्वारा किया गया। स्थलीय निरीक्षण के दौरान पाया गया कि उक्त चयनित क्षतिपूरक वृक्षारोपण क्षेत्र का घनत्व वास्तव मे 0.40 से कम प्रतीत होती है तथा प्रस्तावित क्षेत्र मे 1100 पौध प्रति है० की दर से रोपित हो सकते है।


अतः उक्त प्रस्तावित क्षेत्र क्षतिपूरक वृक्षारोपण हेतु सर्वथा उपयुक्त है।


राजेश्वर उपनिरीक्षक
वन प्रभाग
तारीख 03.05.2016
जिला उत्तरकाशी


(अनूपाल सिंह)
वन प्रभाग
जिला उत्तरकाशी


अनंद सिंह
वन प्रभाग
जिला उत्तरकाशी


वन क्षेत्राधिकारी,
धरासू वनराजि


प्रभागीय वनाधिकारी
उत्तरकाशी वन प्रभाग
उत्तरकाशी

शिविल भूमि पर क्षतिपूरक वृक्षारोपण हेतु चयनित वृक्षारोपण स्थल में विद्यमान वृक्षों की गणना सूची

1. परियोजना का ऑनलाईन प्रस्ताव संख्या :- FP/UK/ROAD/21335/2016
2. परियोजना का नाम :- जनपद उत्तरकाशी के विधानसभा यमुनोत्री के विकासखण्ड विन्ध्यालीसौंड के अन्तर्गत बणगांव-चापडा-कसलाना मोटर मार्ग
3. परियोजना का क्षेत्रफल :- 3.417 है०
(उत्तरकाशी वन प्रभाग के अन्तर्गत)
4. क्षतिपूरक वृक्षारोपण स्थल का क्षेत्रफल :- 6.834 है०
(उत्तरकाशी वन प्रभाग के अन्तर्गत)
5. प्रयोक्ता एजेन्सी का नाम व पता :- निर्माणा खण्ड लोक निर्माण विभाग विन्ध्यालीसौंड
6. वन विभाग का नाम :- उत्तरकाशी वन प्रभाग उत्तरकाशी

क्र०स०	ग्राम का नाम	खसरा नम्बर	रकबा है० में	प्रजाति	व्यास	संख्या
1	जेमर	1	1.128 है०	चीड	0-10 से०मी० 20-30 से०मी० 30-40 से०मी० कुल योग:-	10 वृक्ष 5 वृक्ष 5 वृक्ष 20 वृक्ष
2	जेमर	98	0.439	चीड	0-10 से०मी०	1 वृक्ष
3	जेमर	1778	0.582	चीड	10-20 से०मी० 30-40 से०मी० कुल योग:-	10 वृक्ष 5 वृक्ष 15 वृक्ष
4	बडेथ	775	1.621	चीड	0-10 से०मी० 10-20 से०मी० कुल योग:-	11 वृक्ष 6 वृक्ष 17 वृक्ष
5	मैनोल	1089	1.469	बाज चीड चीड चीड	0-10 से०मी० 30-40 से०मी० 40-50 से०मी० 50-60 से०मी० कुल योग:-	10 वृक्ष 1 वृक्ष 10 वृक्ष 5 वृक्ष 26 वृक्ष
6	मैनोल	4213	0.955		0-10 से०मी० 10-20 से०मी० कुल योग:-	10 वृक्ष 10 वृक्ष 20 वृक्ष
7	मैनोल	4496	0.439	चीड चीड चीड बाज	0-10 से०मी० 30-40 से०मी० 40-50 से०मी० 0-10 से०मी० कुल योग:-	8 वृक्ष 40 वृक्ष 4 वृक्ष 10 वृक्ष 62 वृक्ष

शुभम
सहायक उपनिरीक्षक
वन विभाग
उत्तरकाशी
दिनांक 05/05/2016

Dougal
वनपाल 1515
क०र० पुनर्वास
नीटवलापु र०

कुंही सिंह
वन वृक्ष विभाग
क०र० पुनर्वास

वन क्षेत्राधिकारी
धरासू वनराजि

प्रभागीय बनाधिकारी
उत्तरकाशी वन प्रभाग
उत्तरकाशी