

# कार्यालय मुख्य वन संरक्षक सिवनी वृत्त सिवनी

## CCF Inspection Report

**Name of the Project: -** Relocation of forest village Karmajhiri.  
**Name of District/Division: -** Seoni/ South Seoni Division  
**Name of Forest Range: -** Rukhad  
**Forest Compartment No.:-** RF-436, 437  
**Inspection Date:-** 14 / 03 /2020

Sn.	Particular	Inspection Report By CCF
1.	Extent in hectares.	160.00 Ha.
2.	Location (lat-long) of the forest land proposed for diversion.	Location Village Jogiwada lat-long :- 1. N 21° 57' 13" E 79° 21' 19" 2. N 21° 56' 43" E 79° 21' 49" 3. N 21° 56' 51" E 79° 21' 19" 4. N 21° 56' 56" E 79° 21' 10" 5. N 21° 58' 02.62" E 79° 21' 40.33" 6. N 21° 56' 58.60" E 79° 21' 34.65" 7. N 21° 57' 11.64" E 79° 21' 22.37" 8. N 21° 57' 58.42" E 79° 21' 03.41" of the Proposed forest land is Include (Geo-Reference map Page No ...)
3.	Legal status of the forest land (Protected forest, reserved forests, revenue forest lands or any other forest land).	Reserved forest land.
4.	Demarcation of the area with temporary cairns etc.	Yes. The proposed forest land is demarcated on the ground.
5.	Any signs of encroachment.	No any Encroachment.
6.	Any activity already taken up within the forest land or adjoining non-forest land as part of the proposed project by the user agency. Details of action taken against the user Agency in case of violation of the FC Act and guidelines there under.	No any activity user agency taken up within the proposed forest land.
7.	Status of vegetation. Site quality, species composition etc.	IV B Teak, Mislenious up to 0.4
8.	Importance of area from wildlife point of view. Status of wildlife (density and abundance of important species, bird life reptiles, butterflies and other scheduled animals, any endangered wildlife). Any latest census of wildlife in this area.	Wildlife is available like Deers, Sambhar, Neelgai, Tiger, movement & Bird, Butterflies are available in this area.
9.	Endemism of flora/fauna or any other unique ecosystem in the area.	No the applied area is not involved with any flora/fauna or any other unique ecosystem.
10.	Current land use. Is this area managed as per prescriptions in the Working Plan and, if not, why?	The applied area is maintained and managed as per working plan.

## कार्यालय वन वृत्त, सिवनी. (म.प्र.)

e-mail: ccf.sni@mp.gov.in (07692) - 220594, Fax - 225554

पत्र क्रमांक/मा.चि./ 445

सिवनी, दिनांक 17/03/2020

प्रति,

अपर प्रधान मुख्य वन संरक्षक

(भू-प्रबंध)

मध्यप्रदेश भोपाल

**विषय :-** सिवनी जिले के अंतर्गत पेंच टाईगर रिजर्व सिवनी के बफर क्षेत्र में विद्यमान वन ग्राम कर्माझिरी को विस्थापित किये जाने हेतु 160.00 हे. वन भूमि का वन संरक्षण अधिनियम के तहत प्रस्ताव।

**संदर्भ :-** आपका पत्र क्र./एफ-5/891/2019/10-11/526 दिनांक 10/02/2020.

—00—

निवेदन है कि विषयांकित संदर्भित पत्र के तारतम्य में स्थल का निरीक्षण क्षेत्र संचालक पेंच टाईगर रिजर्व सिवनी, मुख्य वन संरक्षक वन वृत्त सिवनी एवं अन्य क्षेत्रीय अधिकारियों के द्वारा संयुक्त रूप से निरीक्षण किया गया। तदसंबंध में प्रतिवेदन एवं भारत सरकार द्वारा जारी निर्धारित प्रपत्र में स्थल निरीक्षण प्रतिवेदन आपके अवलोकनार्थ एवं आवश्यक कार्यवाही हेतु सादर संलग्न सम्प्रेषित है।

सहपत्र :- उपरोक्तानुसार।

पृ. क्रमांक/मा.चि./ 446

प्रतिलिपि :-


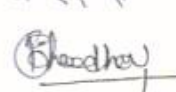

1. क्षेत्र संचालक, पेंच टाईगर रिजर्व सिवनी
2. वन संरक्षण एवं पदेन वनमंडलाधिकारी दक्षिण सिवनी वनमंडल

की ओर संदर्भित पत्र जो आपको भी पृष्ठांकित है के तारतम्य में सूचनार्थ अग्रेषित।

17/03/20  
प्र.अधी.  
मुख्य वन संरक्षक  
सिवनी वृत्त सिवनी (म.प्र.)  
17/03/20  
सिवनी, दिनांक 17/03/2020

सही-  
मुख्य वन संरक्षक  
सिवनी वृत्त सिवनी (म.प्र.)  
17/03/20

हम हस्तात कर्त पंचनाम यह तलदीक करी है कि  
 आज दिनांक 14/03/2020 को सीमांत मुख्या एवं संरक्षक दिवनी पुलिस, सीमांत में  
 पंचनामक पंच शक्तिर दिवनी दिवनी, सीमांत जलकड बाधिकासी महीदय दिकि  
 दिवनी (सा.), उप-वसमंडल अधिकारी दिवनी (सा.), सहायक एवं संरक्षक दिवनी  
 एवं पंच शक्तिर दिवनी एवं तलपदीक अधिकारी करकड (सा.) / कमांडिरी डफर  
 एवं हाक की उपस्थिति में दिवनी जिले के अंतर्गत पंच शक्तिर दिवनी दिवनी  
 के डफर क्षेत्र में विद्यमान पंचनाम कमांडिरी को विस्थापित किये जाते हेतु 160  
 हे. एवं क्षेत्र का एवं संरक्षक अधिकारियत के तहत प्रस्ताव बाकड वोट जीमीवाडा  
 के क.क. R.F-437 एवं R.F-436 प्रस्तावित क्षेत्र में एकल हीकर संयुक्त निरीक्षण  
 किया गया। क.क. R.F-437 में 132.930 हे. एवं R.F-436 में 27.020 हे. क्षेत्र  
 का पंचनाम डफर सीमाबाधिका एवं प्रस्तावित क्षेत्र की जमीन एवं शाक कमांडिरी  
 को लकते हेतु भाके उपयोगी जाया गया। प्रस्तावित क्षेत्र का एवं वलकत 0.4  
 क्षेत्र जाया गया। भाके पर प्रस्तावित क्षेत्र 160 हे. में संयुक्त निरीक्षण की  
 कार्यवाही में प्रस्तावित क्षेत्र की सीमा में भाते वाले गल्ले की लफतारि भी भापी  
 गई। भाके पर वाले की लफतारि 3120 मी. पाई गई। भाके पर आकरक  
 नगरपाल कार्यवाही शर्त कर प. ल. रीधी जय संयुक्त निरीक्षण पंचनामा  
 लेल किया व हम पंचो को पढ़ा लूककर खली पावे हकारे जय हस्तात  
 किये गये।

- | क्र | पंचो के नाम / वलियत                                 | हस्तात   |
|-----|---|--|
| 01  | श्री फिलीर / लोडकण परते<br>परासपावी                 |  |
| 02  | ॥ वारेलाय / शक मराठी जीमीवाडा                       | चार लाल  |
| 03  | ॥ पंकर-चौधरी / व.र. वरेलीपाट<br>वरेलाड (घाकोहा डफर) |  |
| 04  | ॥ अविध-डो मंगलप्रसाद याकत<br>व्याई हे. व. वी. रीधी  | अविध याकत  |
| 05  | ॥ राजेन्द्र रामोडिया / व.र. वरेलाड. जीमीवाडा        |  |

पंचनामा मेरे द्वारा लेल किया गया।  
 क. ल. रीधी

14/3/2020  
 व. ल. रीधी  
 नगरपाल दिवनी (सा.)

14-03-20  
 (पंचनाम दिवनी वरेलाड)  
 व. ल. रीधी

14/3/2020  
 व. ल. रीधी

11.	Importance of the area from historical or religious point of view	View of historical or religious point No important of applied area.
12.	Any dependent persons/families on this land	No
13.	Any displacement of persons proposed.	No
14.	Is there any Rehabilitation and Resettlement Plan for the persons to be affected? Is there any dissenting voice among the persons proposed to be displaced?	No
15.	Compensatory afforestation proposed is on forest land or non-forest land. Location of this area, suitability of the area for CA. If in the degraded forest land then what is the current Working Plan prescription for the area? Distance of the non-forest land for CA from the nearest forest area. Number of patches in case the area should be more than to kms.	Not Applicable.
16.	Proposed area should not be part of any protected area. Also distance from the boundary of the nearest protected area should be more than 10 kms.	Proposed area is situated 15.00 KM. away from Protected area.
17.	Dependence of tribal in the area. Whether the rights of the tribal have been recognized in the area.	No, only Nearby villagers including tribals getting nistar facilities.
18.	Utility of the project, including the people living in close vicinity of the project.	Not Applicable.
19.	In case of renewal whether all the conditions stipulated in the earlier sanction order have been complied with.	Not Applicable.
20.	Alternatives examined by the user agency in case of non-site specific projects.	Not Applicable.
21.	A certificate by the user agency that the forest land requested for diversion for non-forestry purpose is are minimum.	Not Applicable.
22.	Any scope of saving tree growth while ensuring that the purpose for which the forest land is being diverted is also not adversely affected.	Yes
23.	Any other issue of significance.	Not Applicable.
24.	Specific recommendations of the CCF with reasons for approval of the project.	For Free wildlife movement in the nearby area of Karmajhiri So, Karmajhiri Villagers may be translocated to other forest area that is. Compartment no. R-436, R-437 of Jogiwada Beat, Range Rukhad.

*Su*  
**Chief Conservator Officer**  
**Seoni Circle Seoni**  
**Place: Seoni**  
**Date: 14.03.2020**