

कार्यालय प्रधान मुख्य वन संरक्षक (होफ) राजस्थान, जयपुर।

क्रमांक / एक 14 () / 2013 / एफसीए / प्रमुखस /

836

दिनांक: 17.3.17

निमित्त : अतिरिक्त प्रधान मुख्य वन संरक्षक (केन्द्रीय),
भारत सरकार, पर्यावरण, वन एवं जलवायु परिवर्तन मंत्रालय
क्षेत्रीय कार्यालय, मध्य क्षेत्र पंचम तल, केन्द्रीय भवन सेक्टर एच
अलीगंज, लखनऊ।

विषय :- Diversion of 4.0 ha. Of forest land for laying of drinking water pipeline in favor of
Executive Engineer PHED Project Division District KOTA, State - Rajasthan Online Proposal
FP/RJ/Road/16289/2016

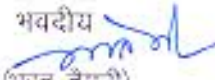
संदर्भ :- आपका पत्र क्रमांक 8B/Raj/08/11/2016/FC/463 दिनांक 06.01.2017

महोदय,

उपरोक्त विषयान्तर्गत प्रस्ताव में मुख्य वन संरक्षक/उप वन संरक्षक /यूजर एजेन्सी से प्राप्त सूचना के आधार पर विन्दुवार पालना निम्नानुसार प्रस्तुत है।

क्रमांक	आक्षेप का विवरण	पालना
1	एन0पी0वी0 की गणना प्रस्तुत नहीं की गई है।	उप वन संरक्षक धन्यजीव मुकुंदरा बाघ परियोजना एवं उप वन संरक्षक कोटा द्वारा एन0पी0वी0 की गणना ऑनलाईन प्रस्ताव के पार्ट 11 में अपलोड कर दी गई है। हार्ड प्रति संलग्न है।
2	क्षतिपूरक वृक्षारोपण, एन0पी0वी0 गणना एवं अन्य व्ययों की विवरण एक ही पृष्ठ पर की जानी चाहिए।	क्षतिपूरक वृक्षारोपण, एन0पी0वी0 गणना (बफर क्षेत्र में वन भूमि पर 5 गुना एवं राजस्व भूमि पर 1 गुना) एवं अन्य व्ययों की विवरण एक ही पृष्ठ पर कर दिया गया है।
3	स्थल उपयुक्तता प्रमाण पत्र में उप वन संरक्षक द्वारा भारमुक्तता की स्थिति स्पष्ट नहीं की गई है।	उप वन संरक्षक कोटा द्वारा स्थल उपयुक्तता प्रमाण पत्र में भारमुक्तता की स्थिति स्पष्ट कर दी गई है जो प्रस्ताव के पार्ट 11 में अपलोड किया गया है। हार्ड प्रति संलग्न है।
4	डिजिटल मानचित्र में सभी 03 संरेखणों को दर्शाया जाना चाहिए ताकि मौजूदा संरेखण का औचित्य स्पष्ट हो। वैकल्पिक संरेखणों के ऑकलन के संबंध में तुलनात्मक पृष्ठ (शीट) को प्रस्तुत किया जाना चाहिए।	डिजिटल मानचित्र में सभी 03 संरेखणों को ऑनलाईन प्रस्ताव के पार्ट 1 के विन्दु संख्या डी में संलग्न कर दिया गया है। हार्ड प्रति संलग्न है।
5	वन्यजीव अभयारण्य/नेशनल पार्क से गुजरने वाली पाइप लाइन के संरेखण को डिजिटल मानचित्र में दर्शाया जाये।	मुकुंदरा बाघ परियोजना के बफर क्षेत्र से गुजरने वाली पाइप लाइन के संरेखण को डिजिटल मानचित्र में दर्शाया जाकर ऑनलाईन प्रस्ताव के पार्ट 1 में विन्दु संख्या सी में अपलोड कर दिया गया है। हार्ड प्रति संलग्न है।
6	वनाधिकार प्रमाण पत्र में ग्राम सभा की बैठक का प्रस्ताव (Proceeding) सम्मिलित नहीं की गई है। केवल सरपंच का प्रमाण पत्र संलग्न किया गया है।	ग्राम सभा की बैठक का प्रस्ताव (Proceeding) सम्मिलित कर ली गई है। ऑनलाईन प्रस्ताव के पार्ट 1 में विन्दु संख्या के में अपलोड कर दिया गया है। हार्ड प्रति संलग्न है।

संलग्न : उपरोक्तानुसार

भवदीय

(भरत तैमनी)

अतिरिक्त प्रधान मुख्य वन संरक्षक
सुरक्षा एवं नोटल अधिकारी, एफ0सी0ए0
राजस्थान, जयपुर।

ढनांक / एफ / राम

दिनांक /

प्रतिलिपी निम्न को सूचनार्थ एवं आवश्यक कार्यवाही हेतु प्रेषित है:-

- 1 शासन सचिव (वन) शासन सचिवालय, राजस्थान, जयपुर।
- 1 संभागीय मुख्य वन संरक्षक, कोटा / मुख्य वन संरक्षक, वन्यजीव कोटा
- 2 उप वन संरक्षक, कोटा / उप वन संरक्षक, मुकुंदरा बाघ परियोजना, कोटा।
- 3 Executive Engineer, Project wing, PHED, Sakatpura KOTA

Sd/-

अतिरिक्त प्रधान मुख्य वन संरक्षक
सुरक्षा एवं नोडल अधिकारी, एफ0सी0ए0
राजस्थान, जयपुर।

NPV & CA Details

NPV Details

1. DCF, Mukundra Tiger Reserve
 1. Forest land falling in Buffer area of Tiger reserve -0.865 ha
 $0.865 \times 5 = 4.325$ ha eco class III @ 626000/PH, = **27.0745 lacs**
 2. Non forest land falling in buffer area of tiger reserve – 0.765 ha
 $0.765 \times 1 = 0.765$ ha eco class III @ 626000/PH, = **4.7889 lacs**
Total= 31.8634 Lacs
2. DCF, Kota territorial
 - 1- Forest land falling in territorial forest – 3.14 ha
 3.14×626000 (eco class III open) =- **19.6564 lacs**

Grand Total of NPV amount – 51.5198 lacs

CA Details

- 1- DCF Kota Territorial
 - 1- Total 4 ha @155000.00 per hac. = 6.20 lacs
Additional amount for fencing = **3.48228 lacs**
Grand Total = 9.68228 lacs

02. क्षतिपूरक वृक्षारोपण, एन.पी.वी. एवं अन्य व्ययों का विवरण एक ही पृष्ठ पर की जानी है।

(A) Amount Required for NPV:-

<u>Total forest area Proposed to be divert</u>	<u>4.00 hactare</u>
<u>Area proposed to be divert in DCF Territorial</u>	<u>3.14Ha.</u>
For <u>Eco-Class:- Third (III) open Forest NPV rate</u>	<u>@ 6.26 lac/Ha</u>
<u>NPV for 3.14 forest land</u>	<u>=6.26*3.14 Rs. 19.65640 LAKHS</u>

(B) CA Plan

Village-Jodhpura, Tehsil-ladpura, District-Kota(Raj) Khasra

No of proposed site -407

Area proposed for CA (NFL)-4 Hectare

Perimeter of the area = 1260 meter

Cost of CA as per modal =@Rs 155000/=4*1,55,000=6,20,000

Additional amount required for fencing 1260-240 meter (as per modal)1020 rmt@
Rs.341.40 /rmt=3,48,228

Total cost for CA (NFL) Rs. 9,68,228 =Rs.9.68228 LAKHS

The modal cost in on the basis of Rs. 201/- day labour rate. The user agency has given undertaking for the difference, If the labour rate is revised by the state Government.


(एल.एस.राणावत)
उप वन संरक्षक
कोटा


MODEL COST ESTIMATES FOR COMPENSATORY AFFORESTATION

UNIT :
HECTARE,
1 Acre = 0.25 Hectare
COST ESTIMATE
YEAR 1994

ON ALLOTTED NON FOREST LAND
50 Ha
60000
Rs. 10000
in Rs. Ha

ADVANCE ACTION 15 YEARS

S.N.	ITEMS	RATE PER UNIT	LABOUR COMPOSITE M/HA	MATERIAL COMPOSITE M/HA	TOTAL
1	Clearing of Base Ditch for dampening and carrying out the normal management activities	20000/ha	04	45.00	20045
2	Survey of area, lay out of ditches, benches, furrows and marking of trees etc. etc.	212.00/ha	270.00	45.00	315.00
3	Planting by dibble and/or by disc a) 30cm spacing 1.20m high 5000 at base & 0.60 at top (on an average 30 trees)	200/ha	415.00		415.00
	b) 60cm spacing 1.20m deep, 1.50m wide at top & 0.75m wide bottom (on an average 30 trees)	180.00/ha	482.00		482.00
4	Cost of laying 4200 stockings necessary	2.00/ha	1075.00	1475.00	3425.00
5	Dipping of 4200 plants @ 1.45/ha @ 50%	11.50/ha	6742.00		6742.00
6	Digging up 4200 and 5000 per ha Trees for 4000 m plants per ha micro tubes and 4000 per ha regeneration	16.40/ha	7051.00		7051.00
7	Construction of 10 m long concrete ditch of 20x20 cm cross section on upper slope and sowing of suitable thorny shrub species such as Prosopis juliflora Treatment of slope by construction of series of check dams of 10m x 1m width and 1m height	200/ha	200.00		200.00
8	Construction of the slope of 10m x 1m high and 1m long of iron pipe pile with 100 square centim.	Private	60.00	60.00	120.00
9	Construction of approach road and inspection path	Private	162.00		162.00
10	Water and wire (0.70 per meter for 4 meters)	Private	647.10		647.10
11	Construction of Trenched concrete road for 1000 m	Private	67.20	60.00	127.20
12	Cost of water and wire for 1000 m	Private	205.00	205.00	410.00
13	Provision of 1000 m of wire	Private	21.45	73.00	94.45
14	Provision of 1000 m of wire	Private	40.00	41.00	81.00
15	Provision of 1000 m of wire	Private	17.40	70.00	87.40
16	Provision of 1000 m of wire	Private	87.11	130.00	217.11
17	Administrative charges and TOTAL YEAR 1		37014.00	2261.00	39275.00
18	TOTAL				39275.00


 श्री म. म. शर्मा (अधीक्षक)
 जल संसाधन विभाग
 पश्चिम बंगाल, 1, टाटा रोड, कोलकाता - 700 001


 श्री म. म. शर्मा (अधीक्षक)
 जल संसाधन विभाग

Year	
First Year	32201.04
Second Year	32814.09
Third Year	10310.72
Fourth Year	3350.04
Fifth Year	3350.04
Sixth Year	3350.04
Seventh Year	3350.04
Eighth year	3350.04
Total	101970.72
Per	101970.72


Above plantation modal is as per labour rate Rs. 147/day. Due to increase in labour rate as Rs. 201/-day Govt. order No p.1(357) वन / 1997-पार्ट Jaipur dated 13.01.2017 CA on NFL rate is proposed as 1,55,000/- per hec.

Required funds for NFL on 4 hec. Land @ **1,55,000 per hec.**
= Rs. 1,55,000*4
= Rs. 6,20,000

Additional amount required for fencing 1260-240 meter (as per modal)
1020 rmt@ Rs.341.40 /rmt as per (Kota circle BSR)
Rs.=3,48,228

Total Rs.=9.68228 lakhs

Species to be planted are Neem, churel, Desi babual, ber, Ronj, Khair etc


 (एल.एस. राणावत)
 उप वन संरक्षक
 कोटा

OFFICE OF THE DEPUTY CONSERVATOR OF FOREST,(WILD LIFE)

MUKUNDRA NATIONAL PARK , KOTA

NPV DETAILS FOR BORABAS MANDANA PROJECT

Area falling in the buffer area of Mukandra Hills Tiger Reserve

- 1- Forest land Eco Class III open forest 0.865 Hac = Total area 0.865 Hac
@626000/- per hac. X 5 times =Total Amount –Rs. **27.0745 Lacs**

- 2- Non Forest Land Eco Class III Open forest 0.765 Hac = Total area 0.765
@626000/- per hac. X 1 times =Total Amount –Rs. **4.7889 Lacs**

Grand Total Amount – **31.8634 Lacs Rupees**

Kr 23.2.2012

DCF(WildLife)
Mukandra National Park Kota

II OFFICE OF DEPUTY CONSERVATOR OF FOREST, KOTA II

Borabas-Mandana water supply project Kota (raj)

This is to certify that land identified for compensatory afforestation is encroachment free, dispute free and suitable for planting and management point of view.

Detail of land is as under

क्र०सं०	तहसील	ग्राम	खसरा नं०	रकबा (है०)
1	लाडपुरा	जोधपुरा	407	4.00
			योग	4.00

Place: Kota

Date: 08.03.2017


(L.S. Ranawat)
Deputy conservator of forest
Kota

कार्यालय ग्राम पंचायत आलनिया

पंचायत समिति लाडपुरा, कोटा (राज.)

क्रमांक 1311431/62

दिनांक 20.7.16

अनापील प्रमाण पत्र

आज दिनांक 20.07.2016 को बैठक में पंचायत की
कोरम द्वारा सर्वसम्मति से निर्णय लिया गया कि
जलयाम विभाग द्वारा आलनिया ग्राम पंचायत क्षेत्र
के अन्तर्गत जो भूमि का क्षेत्र में आती है उसमें
बोरबास मरचना पेयजल परियोजना के अन्तर्गत
पेयजल पाइप लाइन विधाने के कार्य हेतु ग्राम
पंच. से किसी प्रकार की कोई आपत्ति नहीं है
अतः ग्राम पंच. के अन्तर्गत का क्षेत्र में ग्राम
आलनिया, केवलगाँव विजयपुर का पाइप लाइन
विधाने हेतु जलयाम विभाग से N.O.C जारी
करने की अभिशांखा की जाती है।

ग्रामपंच
सरपंच
ग्राम पंचायत आलनिया (अध्य)

सि

सि

कार्यालय ग्राम पंचायत आलनिया

ग्राम पंचायत के कोरम द्वारा प्रस्ताव संख्या _____ दिनांक _____ के द्वारा दिये गये अनापत्ति प्रमाण पत्र में बोराबास मण्डाना पेयजल परियोजना के अन्तर्गत बिछाई जाने वाली पाईप लाईन आने वाली वन भूमि का विवरण निम्न प्रकार है।

क्र.स.	ग्राम का नाम	प्रस्ताव क अन्तर्गत आने वाली वन भूमि (वर्गमीटर में)	विशेष विवरण
1.	विजयपुरा	1680	प्रस्ताव संख्या _____ के अनुसार
2.	आलनिया	180	
3.	केबल नगर	1275	
	कुल	3135	


 सचिव
 ग्राम पंचायत आलनिया
 पी० सं० लाडगुड, कोटा (राज०)


 सचिव
 ग्राम पंचायत आलनिया
 पी० सं० लाडगुड, कोटा (राज०)

बैठक कार्यवाही विवरण रजिस्टर

बैठक कार्यवाही विवरण रजिस्टर

P.II 098 संख्या 1
 P.II 098 संख्या 1

वर्ग 200

ग्राम पंचायत पंचायत समिति जिला

क्र.सं. 1	वैठक का स्थान 2	पंच/सरपंच का नाम 3	उपस्थित सदस्यों का नाम 4	वैठक की कार्यवाही का विवरण 5	वैठक में सदर
2007-16	ग्रामानुज्य भीम कारण			आज दिनांक 28.07.2016 को ग्राम पंचक आलीनगा के अड्डे सेवा सेन्टर में पौस्तक बैठक का आयोजन किया गया जिसकी अध्यक्षता सरपंच साहब श्री गजानन्द भीम द्वारा की गई सर्वप्रथम गल बैठक कार्यवाही का सर्वसम्मति से अनुमोदन किया गया। दृष्टव्य अग्रिम कार्यवाही का डाइरेक्शन गया। सर्वप्रथम अस्तित्वक कार्यवाही	
		किशन बागर वाडि पंच	मुरेश्वरभाई		
		जिसेन्ट नागर वाडि पंच			

ग्रामानुज्य
 सरपंच
 आलीनगा (कटा)
 ग्राम पंचायत

होमलाल
A.S.P. Singh

शिवराज
A.S.P.

शिवराज A.S.P.
शिवराज A.S.P.
शिवराज A.S.P.

राजिनी

शिवराज

शिवराज

शिवराज

शिवराज

शिवराज

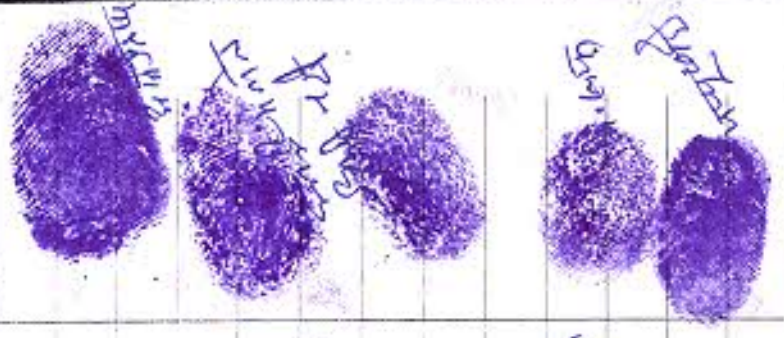
शिवराज
शिवराज
शिवराज
शिवराज

सर्वसम्पत्त सेवका 2 आल ले रूड में
जलकाय विभाग का आलीनगा हाठ
पंच क्षेत्र के अंतर्गत जो शीत वन
क्षेत्र को आती है उसमें जोबालास
अल्डाना पेयजल पीवोजना के अंतर्गत
पेयजल पाइप लाइन विद्यमान के कार्य
हेतु शा.प. को किसी उधार की
कोई आपत्ति नहीं है अतः शास
पंचायत के अंतर्गत वन क्षेत्र के
क्षेत्र पंचायत अलीनगा, केवल नगर
विजयपुर तक पाइपलाइन विद्यमान हेतु
जलकाय विभाग को N.C.C. जाकी
करने की औभंडाष की जाती है

शिवराज (का)
शिवराज

शिवराज
शिवराज
शिवराज
राजिनी

शिवराज





कार्यालय ग्राम पंचायत डोलिया

पंचायत समिति लाड़पुरा, जिला कोटा-324001 (राज.)

पत्रक :-
मन्दलाल मेघवाल
भरपंच
ग्राम पंचायत डोलिया
फोन. 99281-40860

प्रेषन :-
श्रीमान्

क्रमांक (3)

दिनांक : 21/08/2015

अनापत्ति प्रमाण-पत्र

सर्व सम्मति से यह निर्णय लिया गया कि जलदायक विभाग द्वारा डोलिया ग्राम पंचायत क्षेत्र के अन्तर्गत जो भूमि वन क्षेत्र में आती है उसमें बोराखाम मण्डाना पेसजल परियोजना के अन्तर्गत पेसजल पाइप लाइन बिछाने के कार्य हेतु ग्राम पंचायत को कोई आपत्ति नहीं है। अतः पंचायत डोलिया के अन्तर्गत वन क्षेत्र में ग्राम डोलिया, बिजानपुरा, जामपुरा, बेडोगापुरा, मन्दिर गढ़ में पाइप लाइन बिछाने हेतु वन विभाग की स्वीकृति जारी करवाने की इच्छा की जाती है।

प्रमाणित हुआ

सरपंच
ग्राम पंचायत डोलिया
स. लाड़पुरा, ज. कोटा (राज.)

कार्यालय ग्राम पंचायत डोल्या


ग्राम पंचायत के कोरम द्वारा प्रस्ताव संख्या 03 दिनांक 20/7/2016 के द्वारा दिये गये अनापत्ति प्रमाण पत्र में बोराबास मण्डाना पेयजल परियोजना के अन्तर्गत बिछाई जाने वाली पाईप लाईन आने वाली वन भूमि का विवरण निम्न प्रकार है।

क्र.स.	ग्राम का नाम	प्रस्ताव क अन्तर्गत आने वाली वन भूमि (वर्गमीटर में)
1.	रोझाला	1237.6
2.	किशनपुरा	1305.2
3.	जसपुरा	1924
4.	केशोपुरा	1045.2
5.	मन्दिरगढ	397.8
6.	पृथ्वीपुरा	455
7.	डोल्या	3790
	कुल	10154.8 वर्ग मीटर

विशेष विवरण

प्रस्ताव संख्या 03 के अनुसार

1392


 सचिव
 ग्राम पंचायत डोल्या
 सं. स. साडपुरा कोटा (राज.)

राज. प्रशासन विभाग
 जिला प्रशासन
 प. स. साडपुरा कोटा (राज.)

कार्यालय ग्राम पंचायत कोलाना

पंचायत समिति लाड़पुरा, जिला-कोटा (राज.)

रामकरण गुर्जर

सरपंच

Mob.: 9829455241


क्रमांक : ७७

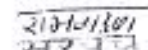
प्रमाण-पत्र

दिनांक 19/8/15

प्रमाणित किया जाता है कि ग्राम पंचायत कोलाना ने सर्व सम्पत्तियों सह निर्णय लिया गया है कि जल्दाय विभाग द्वारा कोलाना ग्राम पंचायत क्षेत्र के अन्तर्गत जो भूमि वन क्षेत्र में डाली है उसमें बेतकाल भूजना पेयजल परियोजना के अन्तर्गत पेयजल परियोजना से कार्य हेतु ग्राम पंचायत को लिखी प्रकार की आपत्ति नहीं है। अतः ग्राम पंचायत के अन्तर्गत वन क्षेत्र में ग्राम कोलाना, लक्ष्मीपुरा, क्षमरपुरा, शामपुरा, जिन-डुई, पचापडाड़ तथा मन्दीरिया से सप्रेमपुरा एवं बकरी शेड़ा ग्राम में परियोजना विधान हेतु वन विभाग से खींची करने की इच्छाओं की जाती है।

सह प्रमाण-पत्र दिनांक 19/8/15 को भेदे हस्ताक्षर एवं मुद्रा द्वारा जारी किया गया।


ग्राम सेवक प्रधान लिपिक
ग्र. प. कोलाना
ई. स. लाड़पुरा (कोटा)

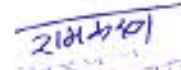

ग्राम प. कोलाना
ई. स. लाड़पुरा

कार्यालय ग्राम पंचायत कोलाना

ग्राम पंचायत के कोरम द्वारा प्रस्ताव संख्या 02 दिनांक 7-8-15 के द्वारा दिये गये अनापत्ति प्रमाण पत्र में बोराबास मण्डाना पेयजल परियोजना के अन्तर्गत बिछाई जाने वाली पाईप लाईन आने वाली वन भूमि का विवरण निम्न प्रकार है।

क्र.स.	ग्राम का नाम	प्रस्ताव क अन्तर्गत आने वाली वन भूमि (वर्गमीटर में)	विशेष विवरण
1.	सारंगपुर	804	प्रस्ताव संख्या 2 के अनुसार
2.	कोलाना	3997.2	
3.	श्यामपुरा	1111.2	
4.	पचपहाड	758.2	
5.	पाचनकुई	2558.4	
	कुल	9229.0	


ग्राम सेवक पदम सचिव
ग्रा. पं. कोलाना
पं. स. लाडपुरा (कोटा)


सरपंच
ग्रा. पं. कोलाना
पं. स. लाडपुरा

<p>शिवराम सरपंच ग्राम पंचायत बाराबास Mob.: 9460948187</p>	<p>प्रेषिति _____ _____ _____</p>
--	---

क्रमांक : ग्रा. पं. बाराबास (33)

अनापत्ति पुर्माण पत्र

दिनांक... 06/08/15...

सर्व सम्मति से यह निर्णय लिया जाता है कि जलराम विभाग द्वारा बाराबास ग्राम पंचायत क्षेत्र के अन्तर्गत जो भूमि वन क्षेत्र में आती है। उसमें बाराबास मण्डल पेयजल पार योजना के अन्तर्गत पेयजल पाइप लाइने बिछाने के कार्य हेतु ग्राम पंचायत को किसी प्रकार की आपत्ति नहीं है। अतः ग्राम पंचायत के अन्तर्गत वन क्षेत्र में ग्राम बाराबास में स्तंभाकार तक पाइप लाइने बिछाने हेतु वन विभाग की स्वीकृति जारी करने की अभिशंखा की जाती है।

Shikha
ग्राम सचक पद. अधिक
ग्राम पंचायत बाराबास
पं. स. लाइपुरा कोटा

शिवराम
सरपंच
ग्राम पंचायत बाराबास
पं. स. लाइपुरा कोटा

कार्यालय ग्राम पंचायत बोराबास

ग्राम पंचायत के कोरम द्वारा प्रस्ताव संख्या ०१ दिनांक ०६-०८-१५ व.
द्वारा दिये गये अनापत्ति प्रमाण पत्र में बोराबास मण्डाना पेयजल परियोजना के
अन्तर्गत बिछाई जाने वाली पाईप लाईन आने वाली वन भूमि का विवरण निम्न
प्रकार है।

क्र.स.	ग्राम का नाम	प्रस्ताव क अन्तर्गत आने वाली वन भूमि (वर्गमीटर में)
1.	बोराबास	1242.4

विशेष विवरण

प्रस्ताव संख्या ०१ व
अनुसार


सरपंच
ग्राम पंचायत बोराबास
तह. साठगुवा जिला काटा (राज. प्र. व. बालपुरा क्षेत्र)

बैठक कार्यवाही विवरण रजिस्टर

ग्राम पंचायत / न्याय उप समिति बाराबास

पंचायत समिति झाड़पुरा

जिला कोटा

बैठक होने की तारीख	बैठक का स्थान	पंच / सरपंच का नाम	उपस्थित सदस्यों का नाम	बैठक की कार्यवाही का विवरण
1 08 2018	2 अरुणसूना की शिवरामजी काट्ट (बारा)	3 श्री शिवरामजी सरपंच ग्राम पंचायत नोयवास पं. स. झाड़पुरा कोटा	4	5 ज्ञान पिनाक, 6. 6. 18 का ग्राम पंचायत बाराबास में पंचायत होरम की पाकिव, बैकक का आयोजन ना अरुण सीवा कन्ड बाराबास में सरपंच साहिव श्री शिवराम जी कि ठाएकता में आयोजन की गई । बैठक में सर्वे प्रथमका गत बैठक की कार्यवाही की परिकर सुनाई गई ।
रामा	राम	राम	राम	राम
राम	राम	राम	राम	राम
राम	राम	राम	राम	राम
राम	राम	राम	राम	राम
राम	राम	राम	राम	राम
राम	राम	राम	राम	राम

बैठक कार्यवाही विवरण रजिस्टर

आर. के. अर्जत एण्ड सर्विस

कोटा 6 डि

2300748

G. P. 11

वर्ष 2015-

म पंचायत / न्याय उप समिति जिला कोटा पंचायत समिति खाड़पुरा जिला कोटा

दिनांक	बैठक का स्थान	पंच / सरपंच का नाम	उपस्थित सदस्यों का नाम	बैठक की कार्यवाही का विवरण
08	आडलसूना मंडल (बारा)	श्री शिवराम जी सरपंच	श्री शिवराम जी	बैठक में उपस्थित सदस्यों के हस्ताक्षर 6
	श्री शिवराम जी	श्री शिवराम जी	श्री शिवराम जी	श्री शिवराम जी के द्वारा पंचायत बाराखास में पंचायत होरम की पाकिंग बैठक का आयोजन ना बराम आडलसूना केन्द्र बाराखास में सुरुपच साइव श्री शिवराम जी कि काण्यकता में आयोजित की गई।
	रामा	श्री शिवराम जी	श्री शिवराम जी	बैठक में सर्वे प्रथम बारा गत बैठक की कार्यवाही की शुरुआत पर बराम सुनाई गई।
	प्रभु	श्री शिवराम जी	श्री शिवराम जी	बैठक में सर्वे प्रथम बारा गत बैठक की कार्यवाही की शुरुआत पर बराम सुनाई गई।
	नाइल	श्री शिवराम जी	श्री शिवराम जी	बैठक में सर्वे प्रथम बारा गत बैठक की कार्यवाही की शुरुआत पर बराम सुनाई गई।
	अचरनाथ	श्री शिवराम जी	श्री शिवराम जी	बैठक में सर्वे प्रथम बारा गत बैठक की कार्यवाही की शुरुआत पर बराम सुनाई गई।
	नरेश्वर	श्री शिवराम जी	श्री शिवराम जी	बैठक में सर्वे प्रथम बारा गत बैठक की कार्यवाही की शुरुआत पर बराम सुनाई गई।


वर्तमान जगत्वादी कथ जमाना कुछ पाने मिलना

की स्वीकृति जारी करने की अभिशांसा की जाती है।


पुरताना जो - 2 जन्म व मृत्यु पर चर्चा - पंचायत कोरम पाक्षिक बैठक में उपस्थित वाड पंचायत आंगनवाडी कार्यकर्ताओं व स.वि.म. से जन्म व मृत्यु पर चर्चा की गई एवं जानकारी की गई। सभी वाड पंचा द्वारा जानकारी की गई कि स्वर्गी जन्म व मृत्यु का पूरा स्थान पंचायत कार्यलय में जाकर पंजीयन करावे।

पुरताना जो - 3 राष्ट्रीय पोषाहार पर चर्चा :- बहुत कम उपस्थित वाड पंचा का स्थला भू वक रह राष्ट्रीय पोषाहार का चेक करने व पोषाहार अभ्यास करने अच्छा मिल रहा है। यामही जाकर देखाने हेतु कहा गया।

पुरताना जो - 4 शौचालय निर्माण पर चर्चा - वडक व ब्लॉक में उपस्थित वाड पंचा का स्नानकारी की वक कि सभी घरों में शौचालय होना जाकर है।
धर : सभी का शौचालय की जानकारी दी गई।


ग्राम पंचायत बोरावास
तह. वाडपुरा जिला कोटा (राज.)


ग्राम पंचायत बोरावास
तह. वाडपुरा जिला कोटा


ग्राम पंचायत बोरावास
तह. वाडपुरा जिला कोटा (राज.)


ग्राम पंचायत बोरावास
तह. वाडपुरा जिला कोटा (राज.)

सर्वप्रथम
सर्वप्रथम
सर्वप्रथम

सर्वप्रथम

सर्वप्रथम

सर्वप्रथम

सर्वप्रथम

सर्वप्रथम

सर्वप्रथम

क्रमांक : ग्रापक / १२७

" अनापत्ति प्रमाण पत्र "

आज दिनांक २०/७/१६ की कोरम द्वारा सहसम्मति से यह निर्णय लिया गया है कि जलदाय विभाग द्वारा ग्राम पंचायत कसार के निम्न गांवों में ① कसार ② रानभ्याखेड़ी ③ रामनगर ④ खानपुरिया के गांवों में पेयजल हेतु सभी गांवों के क्षेत्र के अन्तर्गत जो भूमि वन क्षेत्र में आती है। उसमें बोरबांस गडाना पेयजल परियोजना के अन्तर्गत पेयजल पाइप लाइन विद्यमान के अर्ध हेतु ग्राम पंचायत को किसी प्रकार की आपत्ति नहीं है। इस परियोजना के अन्तर्गत विछाई जाने वाली पाइप लाइन में आने वाली भूमि का विवरण निम्न प्रकार है-

क्र.सं.	ग्राम का नाम	प्रस्ताव के अन्तर्गत आने वाली भूमि (वर्गमीटर में)
१.	कसार	८०७
२.	रानभ्याखेड़ी	१५५२
३.	रामनगर	
४.	खानपुरिया	$\frac{1045.2}{3304.2}$

इस पाइप लाइन विद्यमान हेतु वन विभाग को स्वीकृति जारी करने की अभिरक्षा की जाती है।

(३)
 धारसेवक व पवन साचक
 ग्राम पंचायत कसार
 प.स. लाड़पुरा कोटा/गत

श्रीलाल यादव
 सरपंच
 ग्राम पंचायत कसार
 प.स. लाड़पुरा कोटा

बैठक का स्थान	पंच/सरपंच का नाम	उपस्थित सदस्यों का नाम	बैठक की कार्यवाही का विवरण	बैठक में उपस्थित सदस्यों के ह०
2	3	4	5	6
अस्ट सेवा केडु कुमार	श्री नीताशमचन्द्र		आज दिनांक 28/3/16 को ग्राम पंचायत की पासिडु बैठक का आयोजन श्रीमान् सीताराम चावडा सरपंच कादव की अध्यक्षता में की गई।	श्रीमान् सीताराम
		मुनीता गीतश 28/3/16	उद्देश्य - आज दिनांक 28/3/16 को ग्राम ग्राम समिति को यह निर्णय लिया गया कि जलदाप विभाग द्वारा ग्राम पंचायत के निम्न गोवा कुमार व. बनमाली रामनगर, रानपुरिया के गोवा में पेयजल टुकु सभी गोवा के सेवा के अन्तर्गत जो भूमि बन क्षेत्र में बनी है। उसमें बोरवास मथाना पेयजल परियोजना के अन्तर्गत पेय जल पाइप लाइन बिछाने के कार्य हेतु ग्राम पंचायत को किसी प्रकार की आपत्ति नहीं है इस परियोजना के अन्तर्गत	मुनीता
		सरिता प्रजामाई (साथिन)	बिछाई जाने वाली पाइप लाइन में आने वाली भूमि निम्न प्रकार में है।	उपस्थित
		शकुन्तला A.W.0	1. कुमार - 807 वर्गमीटर 2. बनमाली - 1552 वर्गमीटर 3. रानपुरिया - 1052 वर्गमी. कुल - 3304.2 वर्गमी.	सरिता
		ममला देवी म.व. मापुली	पाइप लाइन बिछाई हेतु बन विभाग को स्वीकार जारी करने की अनुरोध किया है।	शकुन्तला
		सुमिता कादव पंडित 14		मुनीता
		गीता देवी राजेश सेन		गीता देवी
		लीला देवी राजेश सेन		लीला देवी
		श्रीमान् सीताराम श्रीमान् सीताराम श्रीमान् सीताराम	श्रीमान् सीताराम / श्रीमान् सीताराम राजेश देव देवनाथ / चावडा राजेश देव / सीताराम	श्रीमान् सीताराम

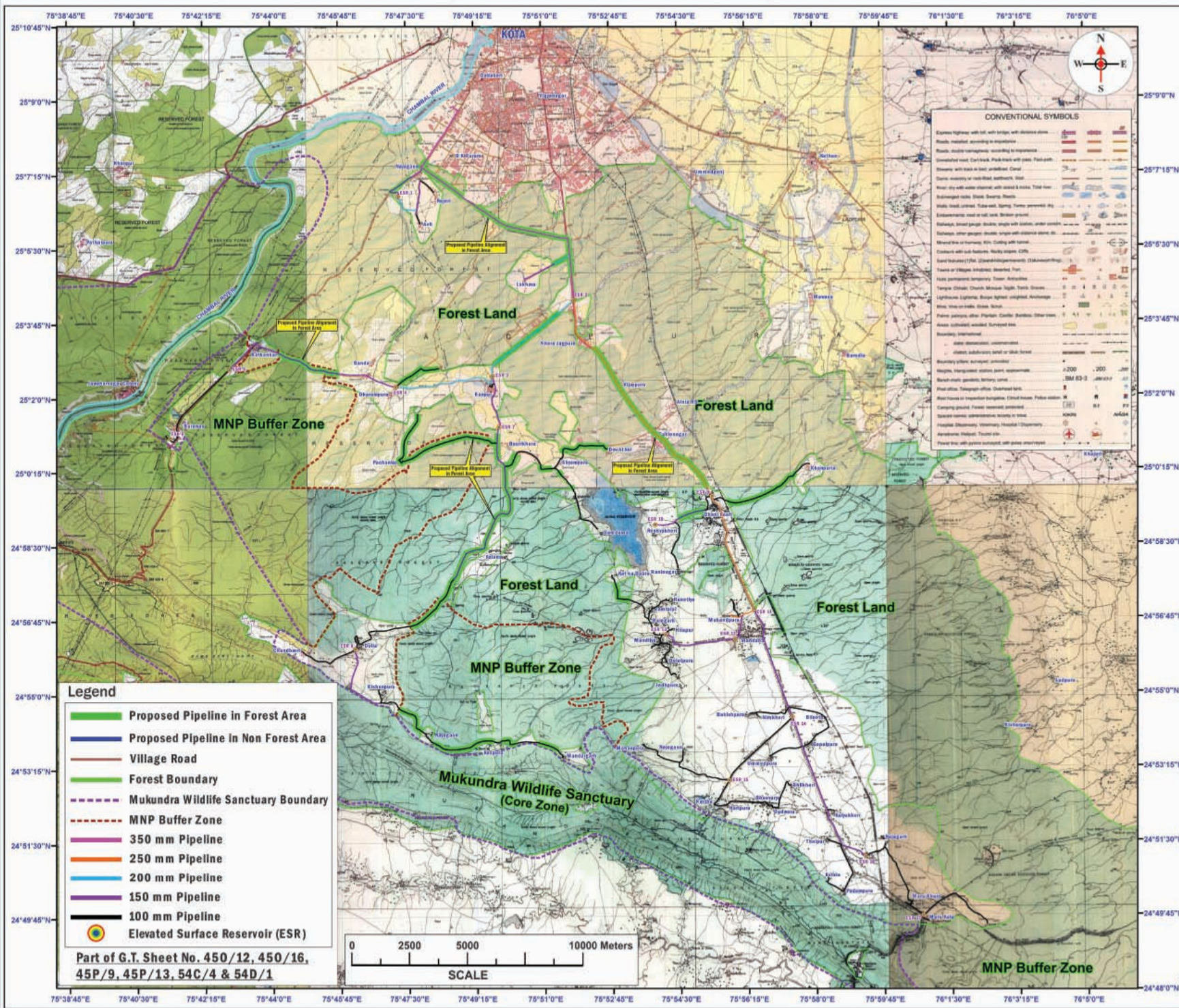
बैठक कार्यवाही विवरण रजिस्टर

जिला वर्ष 200

क्र. सं.	बैठक का स्थान	पंच/सरपंच का नाम	उपस्थित सदस्यों का नाम	बैठक की कार्यवाही का विवरण	बैठक में उपस्थित सदस्यों के हस्ताक्षर
				5	6
16	अदल सेवा केड उमार	श्री नीताराम चामरा		आज दिनांक 20/11/16 को ग्राम पंचायत की पारितोषिक बैठक का आयोजन श्रीमान नीताराम चामरा अध्यक्ष का अध्यक्ष की अध्यक्षता में की गई। उद्देश्य - आज दिनांक 20/11/16 को ग्राम पंचायत द्वारा अर्थसमिति को सहनिर्वाह लिखा गया है कि जलदाय विभाग द्वारा ग्राम पंचायत के निम्न गांवों उमार, श. खानपुरिया, रामनगर, खानपुरिया के गोखो में पेयजल हेतु सभी गांवों के क्षेत्र के अंतर्गत जो भूमि वन क्षेत्र में बंसी है। उसमें कोशवास मठाना पेयजल परियोजना के अंतर्गत पेयजल पइप लाइन विस्तार के कार्य हेतु ग्राम पंचायत को किसी प्रकार की आपत्ति नहीं है इस परियोजना के अंतर्गत विस्तार प्राप्त वाली पइप लाइन में अनेक भूमि प्राप्त प्रकार के हैं।	नीताराम चामरा
			मुनीत गीतम		
			सविता प्रजापति (साधिन)		उपस्थित
			श.अ.त.ल. A.W. 3		साविता
			नमला शंकर		कृष्णमूर्ति
			म.प. आर्य		सोहन
			सुनिता शर्मा		सुनीता
			गीतादेव		गीतादेव
			जीतादेवी		जीतादेवी
			राजेश सेन		राजेश सेन


विस्तार प्राप्त वाली पइप लाइन में अनेक भूमि प्राप्त प्रकार के हैं।
 1. उमार - 800 वर्गमीटर
 2. खानपुरिया - 1552 वर्गमीटर
 3. खानपुरिया - 1052.2 वर्गमी.
 कुल - 3304.2 वर्गमी.
 पइप लाइन विस्तार हेतु वन विभाग की स्वीकृति जारी करने की आवश्यकता की जाती है।

MAP SHOWING GEO-REFERENCED SURVEY OF INDIA TOPOSHEET, MUKUNdra WILDLIFE SANCTUARY BOUNDARY, FOREST BOUNDARY AND PROPOSED PIPELINE ALIGNMENT



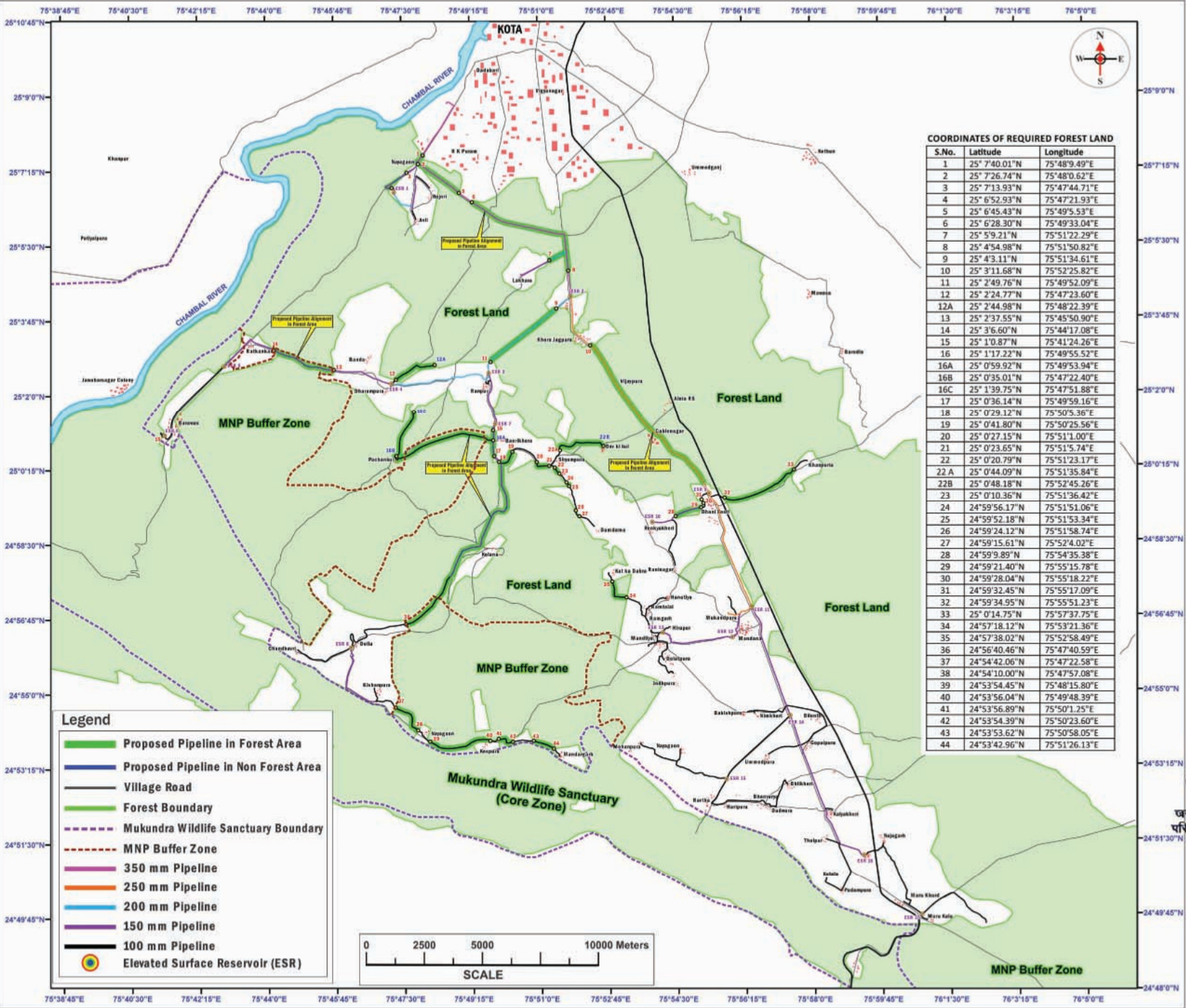
- Legend**
- Proposed Pipeline in Forest Area
 - Proposed Pipeline in Non Forest Area
 - Village Road
 - Forest Boundary
 - - - Mukundra Wildlife Sanctuary Boundary
 - - - MNP Buffer Zone
 - 350 mm Pipeline
 - 250 mm Pipeline
 - 200 mm Pipeline
 - 150 mm Pipeline
 - 100 mm Pipeline
 - Elevated Surface Reservoir (ESR)

Part of G.T. Sheet No. 450/12, 450/16,
45P/9, 45P/13, 54C/4 & 54D/1



प्रकारा रानंद जैन
अधिसूची अभियंता
वन खा. राजस्थान विभाग
परियोजना खण्ड प्रथम कोटा

MAP SHOWING DIGITAL MAP WITH MUKUNDRA WILDLIFE SANCTUARY BOUNDARY, FOREST BOUNDARY AND PROPOSED PIPELINE ALIGNMENT

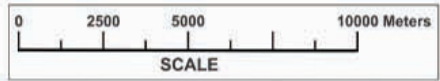


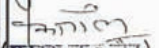
COORDINATES OF REQUIRED FOREST LAND

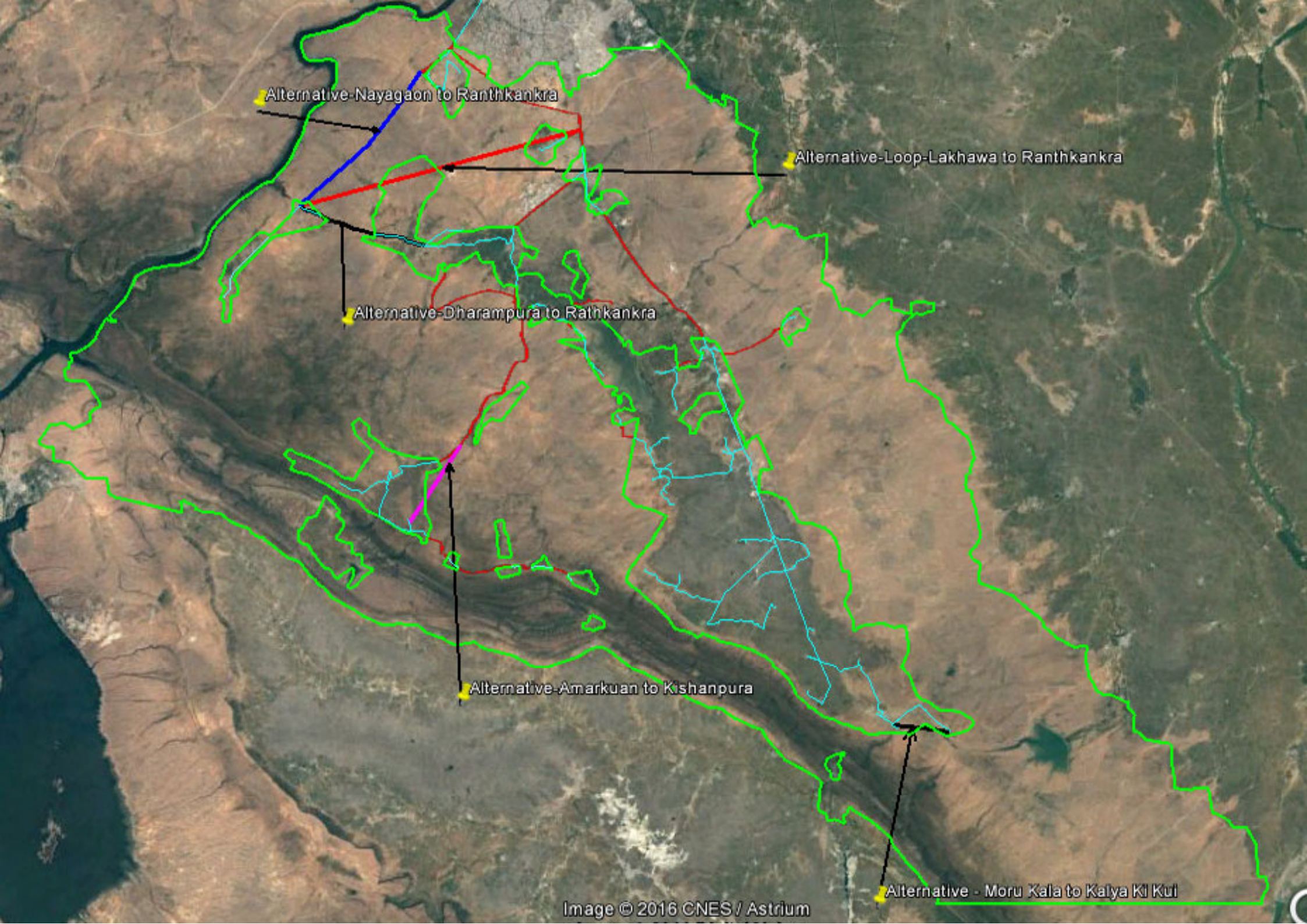
S.No.	Latitude	Longitude
1	25° 7'40.01"N	75°48'9.49"E
2	25° 7'26.74"N	75°48'0.62"E
3	25° 7'13.93"N	75°47'44.71"E
4	25° 6'52.93"N	75°47'21.93"E
5	25° 6'45.43"N	75°49'5.53"E
6	25° 6'28.30"N	75°49'33.04"E
7	25° 5'9.21"N	75°51'22.29"E
8	25° 4'54.98"N	75°51'50.82"E
9	25° 4'3.11"N	75°51'34.61"E
10	25° 3'11.68"N	75°52'25.82"E
11	25° 2'49.76"N	75°49'52.09"E
12	25° 2'24.77"N	75°47'23.60"E
12A	25° 2'44.98"N	75°48'22.39"E
13	25° 2'37.55"N	75°45'50.90"E
14	25° 3'6.60"N	75°44'17.08"E
15	25° 1'0.87"N	75°41'24.26"E
16	25° 1'17.22"N	75°49'55.52"E
16A	25° 0'59.92"N	75°49'53.94"E
16B	25° 0'35.01"N	75°47'22.40"E
16C	25° 1'39.75"N	75°47'51.88"E
17	25° 0'36.14"N	75°49'59.16"E
18	25° 0'29.12"N	75°50'5.36"E
19	25° 0'41.80"N	75°50'25.56"E
20	25° 0'27.15"N	75°51'1.00"E
21	25° 0'23.65"N	75°51'5.74"E
22	25° 0'20.79"N	75°51'23.17"E
22 A	25° 0'44.09"N	75°51'35.84"E
22B	25° 0'48.18"N	75°52'45.26"E
23	25° 0'10.36"N	75°51'36.42"E
24	24°59'56.17"N	75°51'51.06"E
25	24°59'52.18"N	75°51'53.34"E
26	24°59'24.12"N	75°51'58.74"E
27	24°59'15.61"N	75°52'4.02"E
28	24°59'9.89"N	75°54'35.38"E
29	24°59'21.40"N	75°55'15.78"E
30	24°59'28.04"N	75°55'18.22"E
31	24°59'32.45"N	75°55'17.09"E
32	24°59'34.95"N	75°55'51.23"E
33	25° 0'14.75"N	75°57'37.75"E
34	24°57'18.12"N	75°53'21.36"E
35	24°57'38.02"N	75°52'58.49"E
36	24°56'40.46"N	75°47'40.59"E
37	24°54'42.06"N	75°47'22.58"E
38	24°54'10.00"N	75°47'57.08"E
39	24°53'54.45"N	75°48'15.80"E
40	24°53'56.04"N	75°49'48.39"E
41	24°53'56.89"N	75°50'1.25"E
42	24°53'54.39"N	75°50'23.60"E
43	24°53'53.62"N	75°50'58.05"E
44	24°53'42.96"N	75°51'26.13"E

Legend

- Proposed Pipeline in Forest Area
- Proposed Pipeline in Non Forest Area
- Village Road
- Forest Boundary
- - - - Mukundra Wildlife Sanctuary Boundary
- - - - MNP Buffer Zone
- 350 mm Pipeline
- 250 mm Pipeline
- 200 mm Pipeline
- 150 mm Pipeline
- 100 mm Pipeline
- Elevated Surface Reservoir (ESR)




 प्रकाश चन्द्र जेन
 अधिकाारी अभियन्ता
 राजस्थान विभाग
 परियोजना खण्ड प्रथम कोटा



Alternative-Nayagaon to Ranthkankra

Alternative-Loop-Lakhawa to Ranthkankra

Alternative-Dharampura to Rathkankra

Alternative-Amarkuan to Kishanpura

Alternative - Moru Kala to Kalya KI Kuli

Borabas - Mandana Water Supply Alternative Route Analysis

Alternative Route-1 for Nayagaon To Ranthkankra

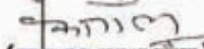
Sr No	Nayagaon to Ranthkankra (150 MM)							Lakhawa to Ranthkankra (150 MM)							Dharampura to Rathkankra (150 MM)							Remarks
	Length in Forest Land	Width in Forest Land	Area (ha)	Length in Forest Land	Width in Forest Land	Area (ha)	Level difference	Length in Forest Land	Width in Forest Land	Area (ha)	Length in Forest Land	Width in Forest Land	Area (ha)	Level difference	Length in Forest Land	Width in Forest Land	Area (ha)	Length in Forest Land	Width in Forest Land	Area (ha)	Level difference	Justification for Selection of Route
1	8600	0.65	0.55	Nil	Nil	Nil	175 Meter	8680	0.65	0.56	4820	0.65	0.31	110 M	2810	0.65	0.18	5190	0.65	0.33	34 M	1. Dharampura to Rathkankra Route have been selected as Compelte alignment is proposed along the existing road. 2.Level difference is only 34 meter

Alternative Route - Doliya ESR to Kishanpura Village

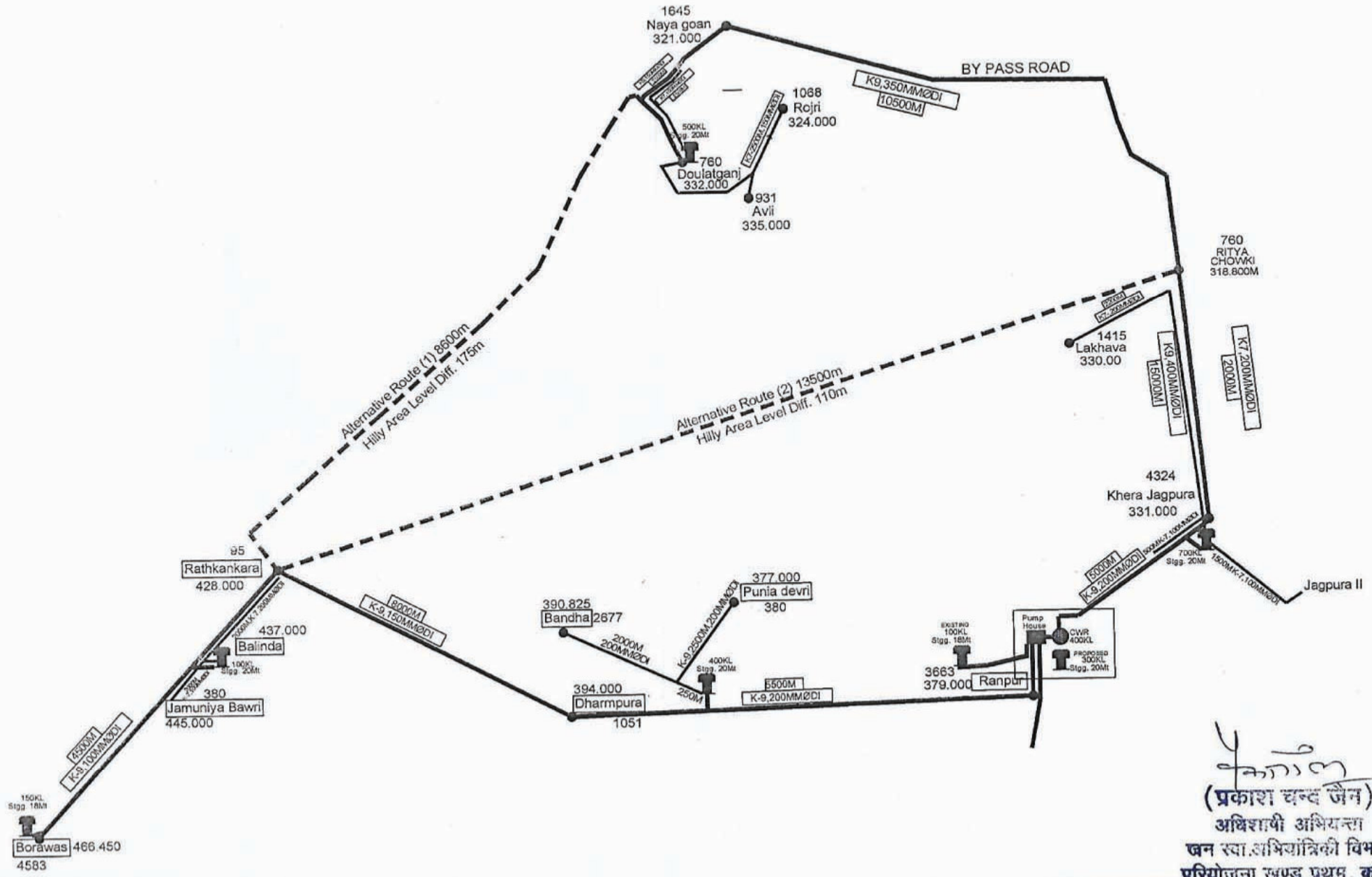
Sr No.	Doliya ESR to Kishanpura (150 MM)							Amarkuan to Kishanpura (150 MM)							Remarks
	Length in Forest Land	Width in Forest Land	Area (ha)	Length in Forest Land	Width in Forest Land	Area (ha)	Level difference	Length in Forest Land	Width in Forest Land	Area (ha)	Length in Forest Land	Width in Forest Land	Area (ha)	Level difference	Justification for Selection of Route
1	1500	0.65	0.097	7700	0.65	0.5	40 M	3150	0.65	0.2	1350	0.65	0.08	47 M	1. Doliya ESR to Kishanpura route have been selected as this route proposed along the existing route 2.No Tree cutting is Involved while Amarkuna to Kishanpura is passing through dense forest 3. Forest Area Involvement is Less

Alternative Route - Dara ESR to Kalya Ki Kui Village

Sr No.	Moru Kala to Kalya Ki Kui (100 MM)							Moru Kala to Kalya Ki Kui via Moru Khurad (150 MM)							Remarks
	Length in Forest Land	Width in Forest Land	Area (ha)	Length in Forest Land	Width in Forest Land	Area (ha)	Level difference	Length in Forest Land	Width in Forest Land	Area (ha)	Length in Forest Land	Width in Forest Land	Area (ha)	Level difference	Justification for Selection of Route
1	750	0.6	0.04	2250	0.6	0.13	60 M	Nil	Nil	Nil	3700	0.65	0.24	40 M	1. Moru Kala to Kalya Ki Kui via Moru Khurad route have been selected as there is no Forest Land Involvement


 (प्रकाश चन्द्र जैन)
 अधिशासी अभियन्ता
 जन स्वास्थ्य अभियंत्रिकी विभाग
 परियोजना खण्ड प्रथम कोटा

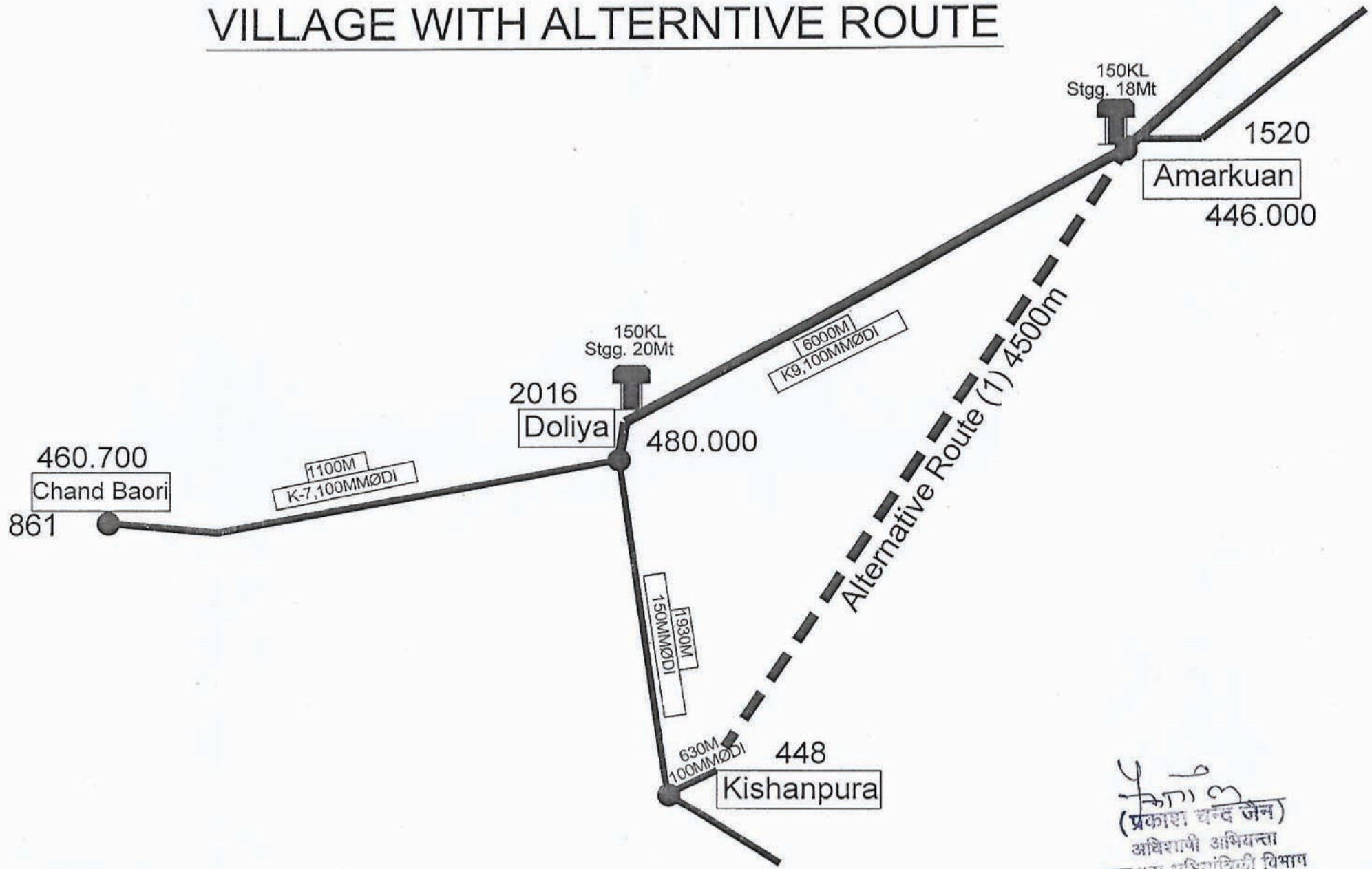
ROUTE MAP OF PIPE LINE FROM RANPUR IPS TO BORABAS VIA RANTKANKARA VILLAGE WITH ALTERNATIVE ROUTE





(प्रकाश चन्द्र जैन)
 अधिशासी अभियन्ता
 जन स्वास्थ्य अभियंत्रिकी विभाग
 परियोजना खण्ड प्रथम, कोटा
 तारीख 22/1/22

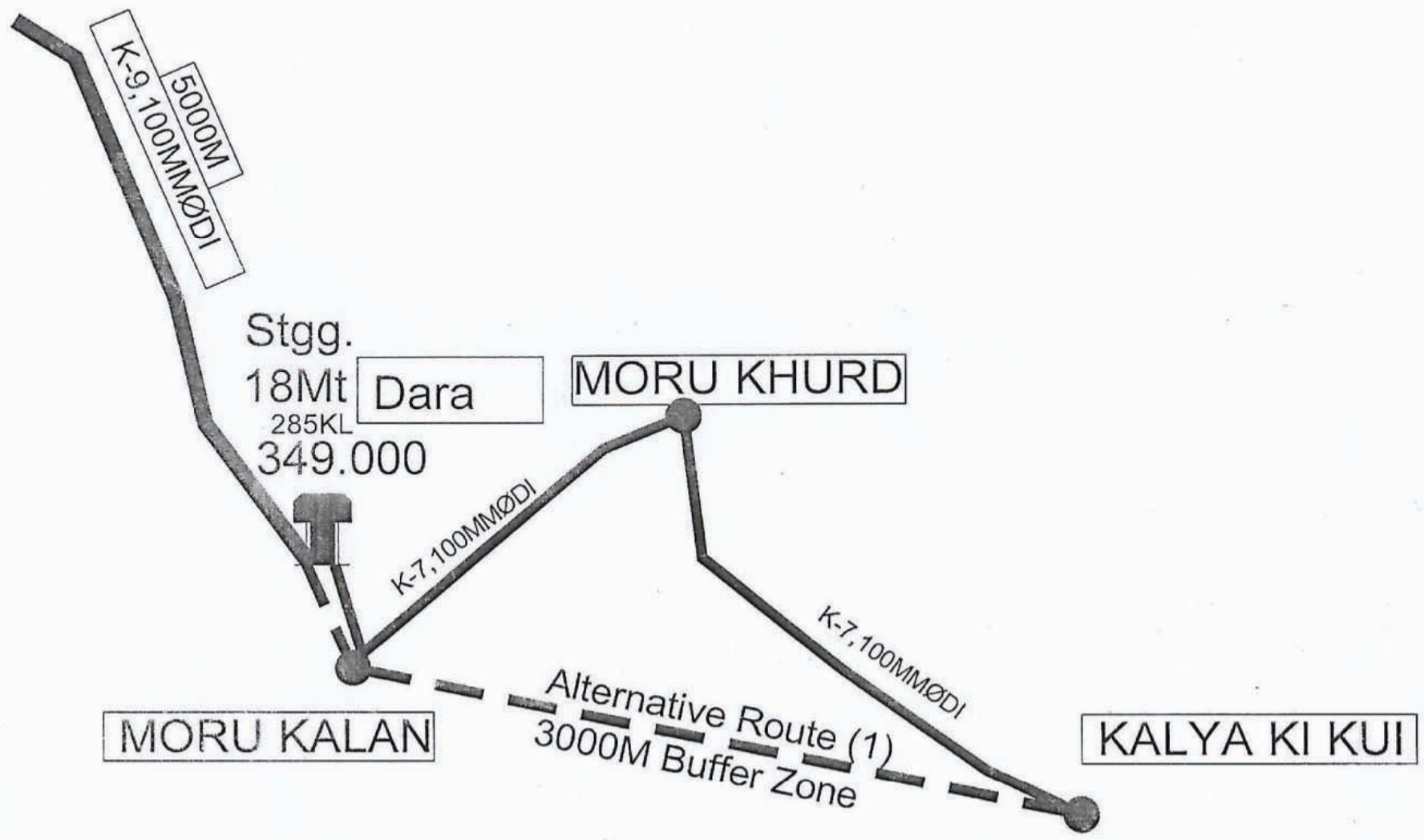
(K9)


ROUTE MAP OF PIPE LINE FROM DOLIYA ESR TO KISHANPURA VILLAGE WITH ALTERNATIVE ROUTE




 (प्रकाश चन्द्र जैन)
 अधिशासी अभियन्ता
 जन स्वास्थ्य अभियांत्रिकी विभाग
 परिसर, पंचसरोवर, कोटा
 कोट नं. 32163

ROUTE MAP OF PIPE LINE FROM DARA SR TO KALYAN KI KUI VILLAGE WITH ALTERNATIVE ROUTE




(प्रकाश चन्द जैन)
अधिकांकी अभियन्ता
जन सेवा अभियांत्रिकी विभाग
परियोजना संपन्न प्रयत्न, काठ
फोन नं. 32163