



कार्यालय, प्रभागीय वनाधिकारी, मसूरी वन प्रभाग, मसूरी।

पत्रांक-4345/12-1,

दिनांक: मसूरी, 15/6/2019।

सेवा में,

वन संरक्षक,
यमुना वृत्त, उत्तराखण्ड,
देहरादून।

विषय:-

प्रधानमंत्री ग्राम सड़क योजना के अन्तर्गत जनपद टिहरी गढ़वाल के विकास खण्ड जौनपुर में मसूरी-बनाली-कदूखाल मोटर मार्ग के कि०मी० 03 से कुण्ड तक मोटर मार्ग (कुल लम्बाई-8.125 किमी०) के निर्माण हेतु 5.1415 हे० वन भूमि का वन (संरक्षण) अधिनियम 1980 के तहत गैर वानिकी कार्य हेतु पी०एम०जी०एस०वाई०, सिंचाई खण्ड को प्रत्यावर्तन का प्रस्ताव।

सन्दर्भ:-

प्रस्ताव सं० FP/UK/ROAD/21822/2016 एवं नोडल कार्यालय, देहरादून का ई०डी०एस० दिनांक मई-2019 एवं आपका ई०डी०एस० दिनांक 04-06-2019

महोदय,

उपरोक्त सन्दर्भित ई०डी०एस० के क्रम में विषयांकित वन भूमि के आनलाईन प्रस्ताव में नोडल कार्यालय द्वारा इंगित ई०डी०एस० आपत्ति सं० 1 2 एवं 3 का निराकरण करते हुए आनलाईन प्रस्ताव अग्रेतर कार्यवाही हेतु निम्नवत् प्रेषित है:-

क्र. सं.	Objection of Nodal office	आपत्तियों का निराकरण
1.	As per KML file ends dense forest area and no habitation exist near the area. Number of villagers to be benefites is mention as to user agency may submittit Justification of the requirement the road and show the beneficiary village along with the existing road network in KML file	प्रयोक्ता एजेंसी द्वारा नोडल कार्यालय द्वारा इंगित आनलाईन आपत्ति के क्रम में अपने पत्र सं० 609/पी०-सि०ख०-2 /दि० 11-06.-2019 में उल्लेख किया है कि Certificate of Justification for lengh of motor road (8.125km) is uploaded. जिसकी हार्ड प्रति संलग्न है।
2.	It is seen that the kml file for the area proposed for diversion is not correct. User agency may uploaded correct file so that the proposal can be examined.	प्रयोक्ता एजेंसी द्वारा नोडल कार्यालय द्वारा इंगित आनलाईन आपत्ति के क्रम में उक्त पत्र में उल्लेख किया है कि The correct KML file for the area proposed for diversion is uploaded now.
3.	The certificate of arial distance of the project area is not found uploaded as additional information in From A, part II.	मोटर मार्ग के निर्माण हेतु प्रस्तावित स्थल की राष्ट्रीय पार्क / वन्यजीव अभ्यारण्य से हवाई दूरी का संशोधित प्रमाण-पत्र Additional information in From A, part II में यथास्थान अपलोड किया गया है। जिसकी हार्ड प्रति संलग्न है।

अतः अनुरोध है कि प्रकरण में अग्रेतर कार्यवाही करने की कृपा करें।

संलग्न-उक्तानुसार।

भवदीया

(कहकशा नसीम)
प्रभागीय वनाधिकारी,
मसूरी वन प्रभाग, मसूरी।

पत्रांक 4345 / दिनांकित।

प्रतिलिपि-अधिसारी अभियन्ता, पी०एम०जी०एस०वाई०, सि० खण्ड -2, नई टिहरी को उनके पत्र सं० 609/पी०-सि०ख०-2/दि० 11-06.-2019 के क्रम में सूचनार्थ एवं आवश्यक कार्यवाही हेतु प्रेषित।

(कहकशा नसीम)
प्रभागीय वनाधिकारी,
मसूरी वन प्रभाग, मसूरी।



कार्यालय
अधिशाली अभियन्ता
पी०एम०जी०एस०वाई०, सि०ख०-२
नई टिहरी

Tele Phone No. :- 01376-232321
Fax No. :- 01376-232321
E-Mail ID :- eepmgsytehri2@rediffmail.com

प्रधानमंत्री ग्राम सड़क योजना

पत्रांक:- 609 / पी०-सि०ख०-२ /
सेवा में,

दिनांक 11 / 06 / 2019

अपर प्रमुख वन संरक्षक एवं नोडल अधिकारी,
वन संरक्षण, इन्दिरानगर, फॉरेस्ट कॉलोनी
उत्तराखण्ड, देहरादून।

विषय :- टिहरी गढ़वाल के अन्तर्गत विकासखण्ड जौनपुर में प्रस्तावित मरोड़ा बनाली मोटर मार्ग के किमी० 3.00 से कुण्ड मोटर मार्ग (8.125 किमी०) के निर्माण के सम्बन्ध में। FP/UK/ROAD/21822/2016

सन्दर्भ :- आपका पत्रांक 3250 / .FP/UK/ROAD/21822/2016 देहरादून दिनांक 30.05.2019

महोदय,

उपरोक्त विषयक संदर्भित पत्र के सम्बन्ध में अवगत कराना है कि प्रस्तावित प्रकरण में लगायी गयी आपत्तियों का निराकरण निम्नानुसार है-

S.NO	Qurries	Decantation
1	As per KML file ends dense forest area and no habitation exist near the area. Number of villagers to be benefited is mention as to user agency may submit justification of the requirement the road show the beneficiary village among with the existing road network in KML file.	Certificate of Justification for length of motor road (8.125 km) is uploaded.
2	It is seen that the KML file for the area proposed for diversion is not correct. User agency may upload correct file so that proposal can be examined.	The correct KML file for the area proposed for diversion is uploaded now.
3	The Certificate of arial distance of the project area is not found uploaded as additional information in Form A, part II.	Related to forest department certificate of arial distance of project area is uploaded as additional information in Form A, part II.

अधिशाली अभियन्ता
पी०एम०जी०एस०वाई०, सिंचाई खण्ड-२
नई टिहरी

पत्रांक:- / पी०-सि०ख०-२ / तददिनांक।

प्रतिलिपि - प्रभागीय वनाधिकारी, मसूरी वन प्रभाग, मसूरी को उपरोक्त संदर्भित पत्र के क्रम में सूचनार्थ एवं आवश्यक कार्यवाही हेतु प्रेषित।

अधिशाली अभियन्ता
पी०एम०जी०एस०वाई०, सिंचाई खण्ड-२
नई टिहरी


परियोजना का नाम:- प्रधानमंत्री ग्राम सड़क योजना के अन्तर्गत जनपद टिहरी गढ़वाल के जौनपुर विकासखण्ड में मरोडा बनाली मोटर मार्ग के किमी० 3.00 से कुण्ड मोटर मार्ग (लम्बाई 8.125 किमी०) का नव निर्माण कार्य।

प्रमाण पत्र

प्रमाणित किया जाता है कि प्रधानमंत्री ग्राम सड़क योजना के अन्तर्गत जनपद टिहरी गढ़वाल के जौनपुर विकासखण्ड में मरोडा बनाली मोटर मार्ग के किमी० 3.00 से कुण्ड मोटर मार्ग (लम्बाई 8.125 किमी०) प्रस्तावित है। समरेखण के किमी० 8.125 पर कुण्ड ग्राम संयोजित होना प्रस्तावित है।



सहायक अभियन्ता-IV
पी०एम०जी०एस०वाई०, सि०ख०-2
नई टिहरी



अधिशासी अभियन्ता
पी०एम०जी०एस०वाई०, सि०ख०-2
नई टिहरी

प्रपत्र -1

Mr. R.P.Pant Son of Shri D.P.Pant Hereby authorized to upload the Land Transfer Proposals regarding Maroda Banali Motor Road Km. 3.00 to Kund Motor Road Of the P.M.G.S.Y., I.D.-2 New Tehri (agency name) on the Government of India portal WWW.forestclearance.nic.in on behalf of the Executive Engineer P.M.G.S.Y., I.D.-2 New Tehri (head of the Institution name name/designation).



Signature


Name and seal of the competent


पीएमएस, सिंखो-2
नई टिहरी

परियोजना का नाम:- प्रधानमंत्री ग्राम सड़क योजना के अन्तर्गत जनपद टिहरी गढ़वाल के विकास खण्ड जौनपुर में मरोरा-बनाली- कदूखाल मोटर मार्ग के कि०मी० ०३ से कुण्ड तक मोटर मार्ग (कुल लम्बाई-8.125 किमी०) के निर्माण हेतु 5.1415 है० वन भूमि का वन (संरक्षण) अधिनियम 1980 के तहत गैर वानिकी कार्यों हेतु पी०एम०जी०एस०वाई०, सिंचाई खण्ड को प्रत्यावर्तन का प्रस्ताव।

परियोजना स्थल की राष्ट्रीय पार्क/वन्य जीव अभ्यारण्य से हवाई दूरी का प्रमाण-पत्र

प्रमाणित किया जाता है कि मोटर मार्ग के निर्माण हेतु प्रस्तावित कार्य स्थल मसूरी वन प्रभाग के रायपुर रेंज तथा नरेन्द्रनगर रेंज के सकलाना रेंज के अन्तर्गत आरक्षित वन /सिविल सोयम भूमि में अवस्थित है। प्रश्नगत परियोजना के निर्माण हेतु आवेदित वन भूमि किसी राष्ट्रीय पार्क, राष्ट्रीय उद्यान, हाथी कोरीडोर, राष्ट्रीय पार्क /वन्य अभयारण्य आदि का हिस्सा नहीं है। मसूरी वन प्रभाग के कार्यक्षेत्रान्तर्गत विषयांकित मोटर मार्ग के निर्माण हेतु अपेक्षित वन भूमि /क्षेत्र राजाजी नेशनल पार्क /मसूरी वन्यजीव विहार से लगभग 28.00/19.00 किमी० दूर है।


वन क्षेत्राधिकारी
रायपुर रेंज,
मसूरी वन प्रभाग


उप प्रभागीय वनाधिकारी
देहादून
मसूरी वन प्रभाग

ह० / 
प्रभागीय वनाधिकारी
मसूरी वन प्रभाग, मसूरी