



पत्रांक

कार्यालय वन संरक्षक यमुना वृत्त, उत्तराखण्ड, देहरादून ।

3053 / 12-1 (1)

दिनांक, देहरादून, जून, 14, 2016

सेवा में,

अपर प्रमुख वन संरक्षक / नोडल अधिकारी,
वन संरक्षण, उत्तराखण्ड,
इन्दिरानगर, वन विभाग कॉलोनी, देहरादून ।

विषय: जनपद उत्तरकाशी के विधान सभा क्षेत्र यमुनोत्री में हनुमानचट्टी से पिंडकी मदेश मोटर मार्ग निर्माण का वन भूमि हस्तान्तरण प्रस्ताव। (कुल लम्बाई 4.50 किमी) हेतु 2.895 हे० वन भूमि गैर वानिकी कार्य हेतु प्रत्यावर्तन स्वीकृति का प्रस्ताव।

संदर्भ: FP/UK/ ROAD / 12157 / 2015
महोदय,

अपर प्रमुख वन संरक्षक एवं नोडल अधिकारी के द्वारा दिनांक ई०डी०एस० क्वेरी दिनांक 11-5-2016 क्वेरी के संदर्भ में प्रभागीय वनाधिकारी, अपर यमुना वन प्रभाग, बड़कोट के द्वारा निम्न प्रकार निराकरण किया गया है।

आपत्ति	निराकरण
1. please review entry in serial no. 4 of Form A Part II Tree density . Tree density entered in serial no.2 of online Part II may be rewiewed	प्रभागीय वनाधिकारी, अपर यमुना वन प्रभाग, बड़कोट ने अपने पत्रांक 2900 / 12-1 दिनांक 28-05-2016 के द्वारा वांछित सूचना पार्ट-2 के निर्धारित प्रपत्र में दी गई है।

हार्ड प्रति अग्रेत्तर कार्यवाही हेतु संलग्न कर प्रेषित है।

भवदीय,

संलग्नक-यथोपरि ।

(आर०के०मिश्र)

मुख्य वन संरक्षक,

यमुना वृत्त, उत्तराखण्ड, देहरादून।

संख्या 3053 (1) / 12-1 (1) उक्त दिनांकित ।

प्रतिलिपि- प्रभागीय वनाधिकारी, अपर यमुना वन प्रभाग, बड़कोट को उनके पत्रांक 2900 / 12-1 दिनांक 28 मई, 2016 के संदर्भ में सूचनार्थ एवं आवश्यक कार्यवाही हेतु प्रेषित।

प्रतिलिपि- अधिशासी अभियन्ता, निर्माण खण्ड, लोक निर्माण विभाग, बड़कोट को सूचनार्थ एवं आवश्यक कार्यवाही हेतु प्रेषित।

(आर०के०मिश्र)

मुख्य वन संरक्षक,

यमुना वृत्त, उत्तराखण्ड, देहरादून।



फोन/फैक्स नं०- 01375-224233
E-Mail dfobarkot@gmail.com
वन मित्र कॉल सेंटर- 9208008000

कार्यालय

प्रभागीय वनाधिकारी, अपर यमुना वन प्रभाग, बड़कोट,
पत्राक- 2900 / 12-1 दिनांक, बड़कोट, मई, 28 2016।

सेवा में,

वन संरक्षक,
यमुना वृत्त, उत्तराखण्ड,
देहरादून।

विषय:-

जनपद उत्तरकाशी के विधान सभा क्षेत्र यमुनोत्री में हनुमानचट्टी से पिडकी मदेश मोटर मार्ग के निर्माण हेतु (लम्बाई 4.50 कि०मी०) 2.895 है० वन भूमि का वन संरक्षण अधिनियम-1980 के तहत गैर वानिकी कार्यों हेतु लो०नि०वि०, बड़कोट को हस्तान्तरण प्रस्ताव।

सन्दर्भ:-

आपके कार्यालय पत्रांक-2810-12-1(1) दिनांक 13.05.2016।

महोदय,

कृपया अपने उपरोक्त सन्दर्भित पत्र का अवलोकन करने की कृपा करें। नोडल अधिकारी स्तर से लगाई गई आपत्ति के संबंध में अवगत कराना है कि प्रश्नगत क्षेत्र का हरियाली घनत्व प्रभाग की प्रबन्ध योजना के अनुसार 0.7 है अधोहस्ताक्षरी के निरीक्षण में भी हरियाली का घनत्व 0.7 पाया गया। जिसे अग्रेजी प्रपत्र-फर्म ए पार्ट-2 की बिन्दु संख्या-4 में भर दिया गया है। यह सूचना इस कार्यालय के पत्रांक-2713/12-1, दिनांक 05.05.2016 से आनलाईन ई०डी०एस० के माध्यम से आपको प्रेषित किया गया है। जिसकी हार्ड प्रति पृथक से आपको उपलब्ध कराई जा चुकी है। उक्त सूचना पुनः ई०डी०एस० के माध्यम से आनलाईन आपको प्रेषित किया जा रहा है।

संलग्नक:- उपरोक्तानुसार।

भवदीय

(डी०के० सिंह)

प्रभागीय वनाधिकारी,
अपर यमुना वन प्रभाग, बड़कोट।



कार्यालय

फोन/फैक्स नं०- 01375-224233
E-Mail dfobarkot@gmail.com
वन मित्र कॉल सेंटर- 9208008000

प्रभागीय वनाधिकारी, अपर यमुना वन प्रभाग, बड़कोट,
पत्रांक- 2713 / 12-1 दिनांक, बड़कोट, मई, 05, 2016।

सेवा में,

वन संरक्षक,
यमुना वृत्त, उत्तराखण्ड,
देहरादून।

विषय:- जनपद उत्तरकाशी के विधान सभा क्षेत्र यमुनोत्री में हनुमानचट्टी से पिडकी मदेश मोटर मार्ग निर्माण (लम्बाई 4.50 कि०मी०) हेतु 2.895 है० वन भूमि का वन संरक्षण अधिनियम 1980 के तहत गैर वानिकी कार्य हेतु लो०नि०वि० बड़कोट को प्रत्यावर्तन प्रस्ताव।

सन्दर्भ:- आपके कार्यालय पत्रांक-2603/12-1(1), दिनांक 26.04.2016।

महोदय,

कृपया अपने उपरोक्त सन्दर्भित पत्र का अवलोकन करने की कृपा करें। नोडल अधिकारी के स्तर से विषयगत मोटर मार्ग प्रस्ताव पर लगाई गई आपत्ति के संबंध में अवगत कराना है कि प्रश्नगत क्षेत्र का हरियाली घनत्व प्रभाग की प्रबन्ध योजना के अनुसार 0.7 है जिसे अग्रेजी प्रपत्र फार्म-ए पार्ट-2 के बिन्दु संख्या-4 में भर दिया गया है। उक्त सूचना आनलाईन ई०डी०एस० के माध्यम से अपलोड कर आपको प्रेषित की गई है। जिसकी हार्ड प्रति पृथक से प्रेषित की जा रही है।

संलग्नक:- उपरोक्तानुसार।

भवदीय,

(डी०के० सिंह)

प्रभागीय वनाधिकारी,
अपर यमुना वन प्रभाग, बड़कोट।

PART-II

(To be filled by the concerned Deputy Conservator of Forest) State Serial No. of proposal : UK-036/2016

1. Location of the project/Scheme : Uttarakhand

(i) State / Union Territory : Uttarakhand (ii) District : Uttarkashi (iii) Forest Division : Upper Yamuna, Barkot (iv) Area of forest land proposed for diversion (in ha.) : 2.895 (v)

Category : Road (construction of hanumanchatti pindki mardresh motar marg)

2. Legal status of forest land proposed for diversion :

S. No.	Division	Forest Land(ha.)	Legal Status
1	Upper Yamuna, Barkot	0.8685	Reserved Forest
2	Upper Yamuna, Barkot	2.0265	Civil Soyam land

Division 1. : Upper Yamuna, Barkot

3. District wise area to be diverted in the division :

S. No.	District	Area(ha.)
1	Uttarkashi	2.895

4. Details of Vegetation available in the forest land proposed for diversion :

(i) Density of vegetation

S. No.	Area(in ha.)	Density	Eco-Class
1	2.895	0.7	Eco 5



S. No.	Scientific Name	Local Name	(31-60)cm.	(61-90)cm.	(91-120)cm.	(121-150)cm.	(>150)cm.
1	Buxus wallichiana	Papdi	13	5	0	0	0
2	Pyrus pashia	Mahel	0	2	0	1	0
3	Misc. Species	Padam	1	0	0	0	0
4	Juglan Regia	Akhrot	0	2	0	0	0
5	Aesculus indica	Pangar	0	0	0	1	1
6	Alnus Nepalensis	Utis	5	3	3	2	7
7	Misc. Species	Katmari	0	1	0	0	0
8	Celtis australis	Khadik	5	4	5	2	4
9	Misc. Species	Ayar	8	4	12	4	5
10	Misc. Species	Kandara	0	0	1	0	0
11	Quercus leucotricophora	Banj	0	0	0	0	1
12	Quercus floribunda	Moru	2	3	6	4	8
13	Misc. Species	Kimu	0	0	0	1	0





5. Working plan prescription for the forest land proposed for diversion : Rana-3 under protection working circle. road will be constructed according to advice and report given by the geological scientist.

6. Brief note on vulnerability of the forest area to erosion : The area is geographically suitable as par report.

7. Approximate distance of the proposed site for diversion from boundary of forest(in km.) : 0.50
8. Significance of the forest land proposed for diversion from wildlife point of view :
- (i). **Details of wildlife present in and around the forest land proposed for diversion** : Tiger, bear, Monkey, ghurad etc
- (ii). **Whether forms part of national park, wildlife sanctuary, biosphere reserve,tiger reserve, elephant corridor, wildlife migration corridor etc.** : No
- (iii). **Whether the forest land proposed for diversion is located within eco-sensitive zone(ESZ) of the Protected Area notified under Wildlife(Protection) Act,1972 (Note: In case, ESZ of a Protected Area is not notified,then,10kms distance from boundary of the Protected Area should be treated as ESZ):** No
- (iv). **Whether any national park, wildlife sanctuary, biosphere reserve, tiger reserve, elephant corridor, wildlife migration corridor etc., is located within 1 Km. from boundary of the forest land proposed for diversion** : No
- (v). **Whether any rare/endangered/unique species of flora and fauna found in the area** : No
9. Details of any protected archaeological/heritage site/defence establishment or any other important monument located in the area, if any :
- (i). **Whether any protected archaeological/heritage site/defence establishment or any other important monument is located in the area** : No
10. Comment as to the reasonability of the extent of the forest land proposed for diversion :
- (i). **Whether the requirement of forest land as proposed by the user agency is unavoidable and bare minimum for the project** : Yes
11. Details of violation(s), if any ,committed :
- (i). **Whether any work in violation of the Act or guidelines issued under the Act has been carried out** : No
12. Whether work in violation is still in progres(Yes/No) : No
13. Details of compensatory afforestation scheme :

(i). Patch Wise Details

Patch Wise Details						
S.no	District Name	Village	Area(in ha.)	khasra	KML file	Present Owner file
1	Uttarkashi	durbil	5.79	1049,1098,1603,1909,2995		

- (ii). Upload a scanned copy of the Geo-referenced map of the forest land proposed for C.A. prepared by using DGPS or Total Station:  (iii). Upload a copy of Survey of India Toposheet indicating boundary of forest land proposed for C.A:  (iv). Total Financial Outlay for C.A: 5.19 (v). Whether the land identified by User Agency is suitable for CA and from management point of view?: Yes (vi). Copy of certificate regarding suitability of land identified for CA and from management point of view:  (vii). Copy of detailed CA scheme including species to be planted,implementing agency,time schedule,cost structure etc.: 

Additional information Details :

S. No.	Documents	Remarks
NIL		

14. District Profile :

S.no	District Name	Geographical area of the district (in ha.)	Forest area of the district (in ha.)	Total forest area diverted since 1980 (in ha.)	No. of Approved Cases	Forest Land including penal C.A. (in ha.)	Progress of compensatory afforestation as on(date)	A) Forest land (in ha.)	B) Non-forest land (in ha.)
1	Uttarkashi	801600	695783.35	135.1275	91	224.62	29/02/2016	34.27	190.35

(५० के० सि०)
 प्रजातीय वाणिज्यिकारी
 अपर समुदाय वन प्रभाग
 बड़कोट (उत्तरकाशी)