

कार्यालय अपर प्रमुख वन संरक्षक एवं नोडल अधिकारी, वन संरक्षण,  
इन्दिरानगर फॉरेस्ट कालोनी, उत्तराखण्ड, देहरादून।

संख्या:- 2125 /FP/UK/ROAD/14124/2015 देहरादून:दिनांक: 23, जनवरी, 2016

सेवा में,

अपर प्रमुख वन संरक्षक (केन्द्रीय),  
भारत सरकार, पर्यावरण, वन एवं जलवायु परिवर्तन मंत्रालय,  
क्षेत्रीय कार्यालय-एफ0आर0आई0, देहरादून।

विषय:-जनपद-रूद्रप्रयाग में प्रधानमंत्री ग्राम सड़क योजना के अन्तर्गत जावरी से जयकण्डी मोटर मार्ग के निर्माण हेतु 3.15 हे0 वन भूमि का गैर वानिकी कार्य हेतु ग्राम्य विकास विभाग को प्रत्यावर्तन।

संदर्भ:- Proposal No. FP/UK/ROAD/14124/2015

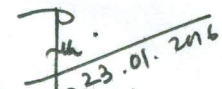
महोदय,

विषयांकित प्रकरण के सम्बन्ध में वन संरक्षक, गढ़वाल वृत्त, पौड़ी के द्वारा पत्रांक 3146/12-1 दिनांक 21-01-2016 से प्राप्त प्रभागीय वनाधिकारी, रूद्रप्रयाग वन प्रभाग, रूद्रप्रयाग की आख्या के क्रम में बिन्दुवार सूचना मय संलग्नकों सहित निम्न प्रकार प्रेषित की जा रही है :-

	आपत्ति	निराकरण
1.	The Geo-reference digital map showing at least more than four linear coordinates for the proposed diversion may provide.	A digital map showing more than 4 linear coordinates for the proposed diversion has been provided. (संलग्नक-1 और 3)
2.	Information given in H of Part I is need to reviewed by the state govt. once again for the instant case.	Information given in H of part-I has been rectified. (ऑन लाईन सही कर दिया गया है)
3.	The Geo-referenced map showing polygon coordinates may be provide for each patches proposed for CA. The map uploaded in Part I is of no use.	A Geo reference digital map showing polygon coordinates has been provided for each proposed C.A patches. (संलग्नक-2 और 3)

संलग्न:- यथोपरि।

भवदीय,

  
(मोनिष मल्लिक)

अपर प्रमुख वन संरक्षक एवं नोडल अधिकारी

कार्यालय वन संरक्षक, गढ़वाल वृत्त, उत्तराखण्ड, पौड़ी



पत्रांक:- 3146 / 12-1 दिनांक, पौड़ी, जनवरी, 21, 2016.

सेवा में,

अपर प्रमुख वन संरक्षक,  
एवं नोडल अधिकारी वन संरक्षण,  
उत्तराखण्ड, देहरादून।

Proposal No.FP/UK/Road/14124/2015.

विषय:- जनपद रुद्रप्रयाग में जाबरी-जयकण्डी मोटर मार्ग के निर्माण हेतु वन भूमि का हस्तान्तरण प्रस्ताव।  
महोदय,

उपरोक्त विषयक प्रस्ताव में प्रभागीय वनाधिकारी, रुद्रप्रयाग वन प्रभाग, रुद्रप्रयाग द्वारा वांछित आपत्तियों का बिन्दुवार निराकरण कर इस कार्यालय को प्रेषित किया गया है, जिसे आपको अग्रिम कार्यवाही हेतु संलग्न कर प्रेषित किया जाता है।

संलग्नक:- 5 पेज।

भवदीय,  
(जी०सोनार)  
वन संरक्षक,

गढ़वाल वृत्त, उत्तराखण्ड, पौड़ी।



ई. मेल :- dforudraprayag@gmail.com  
फोन/ फॅक्स नं० :- 01364-233505::  
पता :- गार्ड की मदी निकट जवाडी बाईपास रुद्रप्रयाग

**कार्यालय उप वन संरक्षक, रुद्रप्रयाग वन प्रभाग, रुद्रप्रयाग।**

पत्रांक 1845 / 12-1(2) दिनांक 21- 1 /2016::

सेवा में,

वन संरक्षक,  
गढ़वाल वृत्त, उत्तराखण्ड,  
पौड़ी।

विषय :- जनपद-रुद्रप्रयाग में पी0एम0जी0एस0वाई0 के अन्तर्गत जावरी से जयकण्डी मोटर मार्ग का वन भूमि हस्तान्तरण के संबंध में।

सन्दर्भ :- आपका पत्रांक-3084/12-1 दिनांक 13.01.2016।

महोदय,

उपरोक्त सन्दर्भित विषयक वन भूमि हस्तान्तरण प्रस्ताव में लगी आपत्तियों का विन्दुवार निराकरण कर निम्न प्रकार प्रेषित है, जो कि मूल में संलग्न कर महोदय की सेवा में ऑन लाईन प्रेषित है।

क्र०सं०	आपत्ति	निराकरण
1	The Geo-reference digital map showing at least more than four linear coordinates for the proposed diversion may provide	A digital map showing more than 4 linear coordinates for the proposed diversion has been provided. (संलग्नक-1 और 3 )
2	Information given in H of Part I is need to reviewed by the state govt once again for the instant case.	Information given in H of part-I has been rectified. (ऑन लाईन सही कर दिया गया है)
3	The geo-referenced map showing polygon coordinates may be provide for each patches proposed for CA. The map uploaded in Part I is of no use.	A Geo reference digital map showing polygen coordinates has been provided for each proposed C.A patches. (संलग्नक-2 और 3)

संलग्न :- उपरोक्तानुसार।

भवदीय

उप वन संरक्षक,  
रुद्रप्रयाग वन प्रभाग, रुद्रप्रयाग।



कार्यालय  
अधिशाली अभियन्ता  
पी०एम०जी०एस०वाई०, सिंचाई०खण्ड, रुद्रप्रयाग।

Ph. 01364-233981  
Email: eepongryudraprayag@rediffmail.com

पत्रांक 10 /पी०एम०जी०एस०वाई०(सिंचाई०खण्ड०)

दिनांक 8 /01/2016

सेवा में,

प्रभागीय वनाधिकारी,  
रुद्रप्रयाग वनप्रभाग,  
रुद्रप्रयाग।

विषय:- जनपद रुद्रप्रयाग में पी०एम०जी०एस०वाई० के अन्तर्गत जावरी से जयकण्डी मोटर मार्ग का वनभूमि हस्तान्तरण प्रस्ताव के सम्बन्ध में।

महोदय,

उपरोक्त विषयक क्रम में अवगत कराना है कि उपरोक्त वनभूमि प्रस्ताव पर आपके द्वारा लगायी गयी आपत्तियों का निराकरण करने के उपरान्त वनभूमि हस्तान्तरण प्रस्ताव आपकी सेवा में प्रेषित है (प्रति संलग्न)।

8/01/16  
अधिशाली अभियन्ता  
पी०एम०जी०एस०वाई० सिंचाई खण्ड,  
रुद्रप्रयाग।

Map 1

डिजिटल मैप-जनपद रुद्रप्रयाग के अन्तर्गत जावरी से जयकण्डी तक मोटर मार्ग के निर्माण हेतु

संलग्न - 1



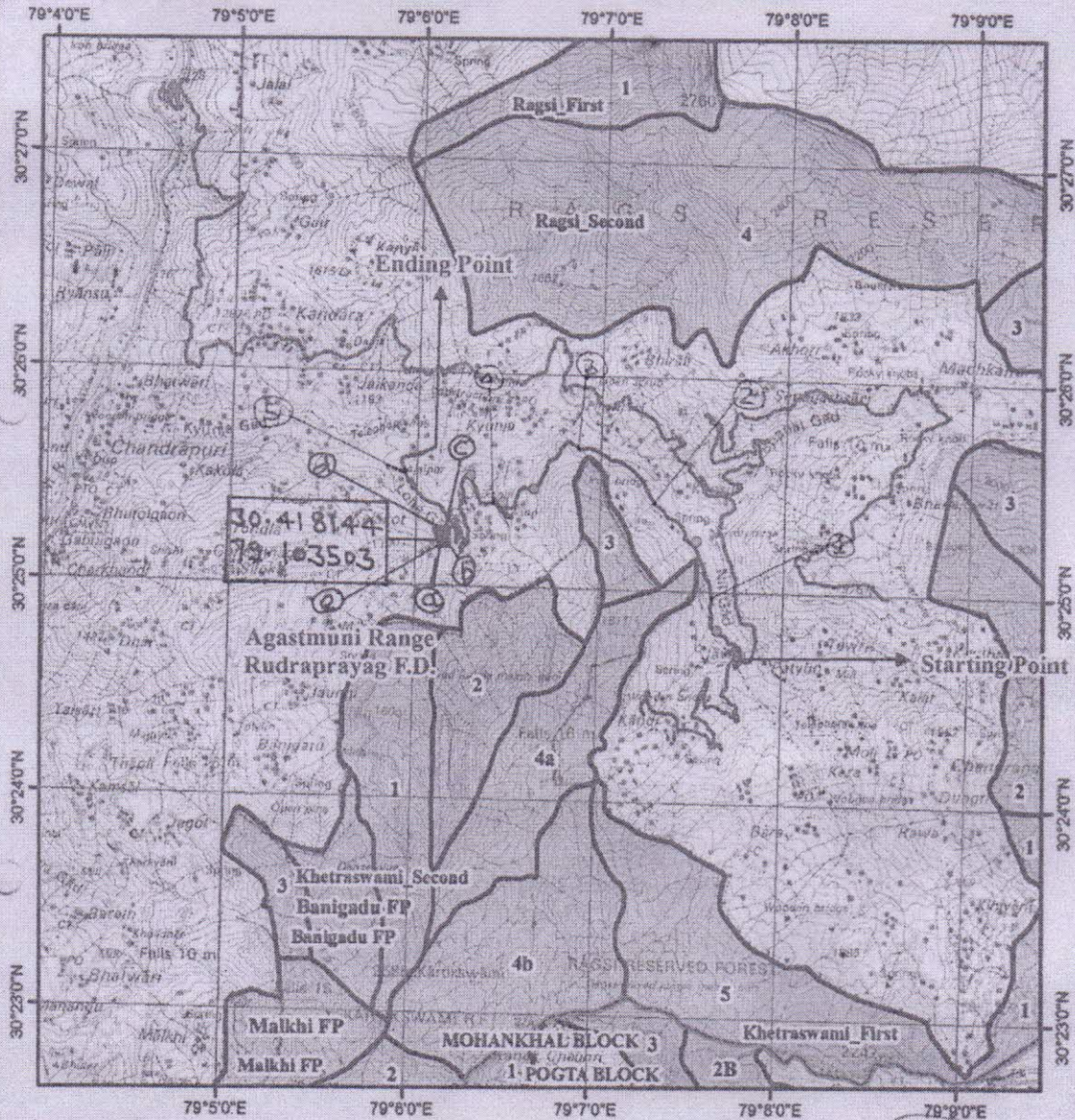
- Legend**
- Dumping Zone
  - Proposed Road
  - Alternate Road
  - Existing Road

रुद्रप्रयाग जिला  
जनपद रुद्रप्रयाग

अप्राप्यगीत संतोषवती  
कल्याणी उप राज प्रभाग

डिजिटल मैप-जनपद रुद्रप्रयाग के अन्तर्गत जावरी से जयकण्डी तक मोटर मार्ग के निर्माण हेतु

0 0.5 1 1.5 2Km



Legend

- Muck Disposal
- Proposed Road
- Existing Road
- ▨ Reserve Forest
- ▭ Reserve Forest Boundary

*J.P. Singh*  
2.E

सहायक अधिवक्ता I  
सिंचाई खण्ड (लो०नि०वि०)  
रुद्रप्रयाग

अधिसारी अधिवक्ता  
पी० एम० जी० एस० वाई  
सिंचाई खण्ड, रुद्रप्रयाग

उपप्रभारी वन्यजीव  
राज्यीय उप वन प्रभाग

उप वन सहायक  
उत्तरीय वन्यजीव विभाग

मीटर भाग के जोड़ो-खण्ड शीटिंग:—

(I):- Start point: —  $79^{\circ}07'39.90''E$ ,  $30^{\circ}24'36.64''N$

(II):- ①  $79^{\circ}07'30.11''E$ ,  $30^{\circ}24'47.54''N$

(III):- ②  $79^{\circ}07'20.93''E$ ,  $30^{\circ}25'12.88''N$

(IV):- ③  $79^{\circ}06'45.64''E$ ,  $30^{\circ}25'35.78''N$

(V):- ④  $79^{\circ}06'25.88''E$ ,  $30^{\circ}25'21.57''N$

(VI) ⑤  $79^{\circ}5'49.08''E$ ,  $30^{\circ}25'27.80''N$

(VII) ⑥  $79^{\circ}05'58.95''E$ ,  $30^{\circ}25'35.11''N$  — End point

क्षति पूरक वृक्षाशेषण हेतु चिह्नित क्षेत्र के जोड़ो-खण्ड शीटिंग:-

(a) :-  $79^{\circ}06'12.20''E$ ,  $30^{\circ}25'4.11''N$


(b) :-  $79^{\circ}06'13.01''E$ ,  $30^{\circ}25'7.96''N$

(c) :-  $79^{\circ}06'5.74''E$ ,  $30^{\circ}25'9.16''N$

(d) :-  $79^{\circ}06'4.33''E$ ,  $30^{\circ}25'3.42''N$

(e) :-  $79^{\circ}06'7.81''E$ ,  $30^{\circ}25'2.66''N$

  
J.E.



सहायक अभियन्ता  
पी० एम० जी० एस० वाई  
सिवाई खण्ड रुद्रप्रयाग