

ಕರ್ನಾಟಕ ಸರ್ಕಾರ

GOVERNMENT OF KARNATAKA

ಪ್ರಧಾನ ಮುಖ್ಯ ಅರಣ್ಯ ಸಂರಕ್ಷಣಾಧಿಕಾರಿ
(ಅರಣ್ಯಪಡೆ ಮುಖ್ಯಸ್ಥರು) ರವರ ಕಛೇರಿ

Office of
Principal Chief Conservator of Forests
(Head of Forest Force)



ಅರಣ್ಯಭವನ, 18 ನೇ ಅಡ್ಡರಸ್ತೆ
ಮಲ್ಲೇಶ್ವರಂ, ಬೆಂಗಳೂರು-560 003.
AranyaBhavan, 18th Cross,
Malleshwaram, Bengaluru-560 003
Telephone : 080 2334 6472
Email : apccffc@gmail.com

E-office File No.KFD/HOFF/A5-2(GFL)/176/2019-FC

E-137748

Date As per e-sign

To,

The Additional Chief Secretary to Government,
Forest, Environment and Ecology Department,
M.S. Building, Bengaluru - 560 001.

Sir,

Sub: Diversion of 17.49 ha(*revised from 16.246 ha*) of forest land in Haladi-76, Avarshe and Heggunjeand other villagesin Udupi and Brahmavara Taluk of Udupi District for construction of IrrigationMain and Branch Canals under Varahi Lift Irrigation Scheme in favour of theExecutive Engineer, KarnatakaNeeravari Nigam Limited, No.2, Varahi Reservoir Project Division, Udupi.

Proposal No. FP/KA/IRRIG/41736/2019 [FORM A].

- Ref:**
1. This office letter of even No dated 20-06-2022 [*seeking Stage-I approval*]and 14-12-2022 [*communication of EDS query to Field Officers and UserAgency*]
 2. Government of Karnataka letter No FEE 87 FLL 2022 (e) dated 18-07-2022 [*forwarded the proposal to GOI*]and 06-12-2022 [*online link transferred to this office*]
 3. Government of India letter No.4-KRB1366/2022-BAN/69 dated 08-09-2022 and 25-11-2022[*EDS query*]
 4. Executive Engineer, Karnataka Neeravari Nigam Limited (KNNL), No.2, Varahi Reservoir Project Division letter No KNNL/EE.No-2-VRPD/PB/VLC-Forest/2022-23/ dated 16-10-2025 [*information to DCF Kundapura Division*].
 5. Deputy Conservator of Forests, Kundapura Division, letter No. DMN/CR.40/FLD/2020-21 dated 18-10-2025 [*information to Conservator of Forests, Mangaluru Circle*].
 6. Conservator of Forests, Mangaluru Circle letter No. A3/CR-27/Varahi Lift Irrigation Scheme/FC/2019-20 dated 24-10-2025 [*reply submitted to this office*].

With reference to the above subject, this office vide Ref (1) has submitted the proposal to Government of Karnataka for seeking '*in-principle*'(Stage-I) approval under Section 2 of Forest (Conservation) Act, 1980. The Government of Karnataka vide Ref (2) letter dated 18-07-2022 has forwarded the proposal to Government of India for seeking stage-I approval.

In response, the Government of India vide Ref (3) has raised EDS query seeking clarification and information on four points. The Government of Karnataka vide Ref (2) letter dated 06-12-2022 has communicated the same.

Accordingly, this office vide Ref (1) letter dated 14-12-2022 has communicated the Government of India EDS query to User Agency and Field officers.

In response, User Agency vide Ref (4) has submitted the information to Deputy Conservator of Forests, Kundapura Division. Who, after verification, vide Ref (5) has submitted the same to the Chief Conservator of Forests, Mangaluru Circle and who has, in turn vide Ref (5) has submitted it to this office. Based on the reports obtained from the User Agency and Field officers, the information is as follows.

Government of India to EDS query dated 25-11-2022		Remarks														
1	It may be noted that with respect to diversion of 15.4ha is concerned, the identified non forest land has not been declared as RF/PF in compliance to condition No.5 of the FC approval and with respect to diversion of 129.60ha is concerned, condition No.3 and 10 have not been complied with i.e. notification of CA land as RF/PF and implementation of Catchment Area Treatment Plan.	<p>Diversion of 15.4ha Reserve Forest - Varahi irrigation project Phase-I.</p> <p>With respect to diversion of 15.4ha of Forest land vide Government of India Stage-II order No.F(C)M 16.1/KAR/34/IP dated: 03-01-1996, as per condition no.5 of the FC approval, Compensatory afforestation had raised over equivalent Non-Forest land at the Project cost. The details are as follows:</p> <table border="1"> <thead> <tr> <th>Sl. No.</th> <th>Sy. No, Village, Taluk, District of CA Land</th> <th>CA land Extent (in ha)</th> <th>Compliance submitted by User Agency</th> </tr> </thead> <tbody> <tr> <td>1</td> <td>Sy.No 115/1 Kullanje Village, Kundapura Taluk, Udupi District</td> <td>10.00</td> <td>The DCF Kundapura division vide letter No. B1/LND/ (DMN)/ CR.102/CA/2014-15 dated 12-06-2024 had submitted the PF notification proposal to the Conservator of Forests, Mangaluru Circle. The same had forwarded by the Conservator of Forests, Mangaluru Circle vide letter No. A3/CR.64/CA/ (Sec-4)/2017-18(Vol-6) dated 14-06-2024 to the Chief Conservator of Forests, Working Plan, Shivamogga to initiate Protected Forest Notification. Draft PF notification submitted. (Copy enclosed as ANNEXURE-I). Further, the Compensatory Afforestation land had already mutated in the name of the Forest Department and plantation also raised. PF notification is under progress.</td> </tr> <tr> <td>2</td> <td>Sy.No. 14, Jogihalli Village, Gubbi</td> <td>5.40</td> <td>This CA Land is mutated and handed over to the Forest</td> </tr> </tbody> </table>			Sl. No.	Sy. No, Village, Taluk, District of CA Land	CA land Extent (in ha)	Compliance submitted by User Agency	1	Sy.No 115/1 Kullanje Village, Kundapura Taluk, Udupi District	10.00	The DCF Kundapura division vide letter No. B1/LND/ (DMN)/ CR.102/CA/2014-15 dated 12-06-2024 had submitted the PF notification proposal to the Conservator of Forests, Mangaluru Circle. The same had forwarded by the Conservator of Forests, Mangaluru Circle vide letter No. A3/CR.64/CA/ (Sec-4)/2017-18(Vol-6) dated 14-06-2024 to the Chief Conservator of Forests, Working Plan, Shivamogga to initiate Protected Forest Notification. Draft PF notification submitted. (Copy enclosed as ANNEXURE-I). Further, the Compensatory Afforestation land had already mutated in the name of the Forest Department and plantation also raised. PF notification is under progress.	2	Sy.No. 14, Jogihalli Village, Gubbi	5.40	This CA Land is mutated and handed over to the Forest
Sl. No.	Sy. No, Village, Taluk, District of CA Land	CA land Extent (in ha)	Compliance submitted by User Agency													
1	Sy.No 115/1 Kullanje Village, Kundapura Taluk, Udupi District	10.00	The DCF Kundapura division vide letter No. B1/LND/ (DMN)/ CR.102/CA/2014-15 dated 12-06-2024 had submitted the PF notification proposal to the Conservator of Forests, Mangaluru Circle. The same had forwarded by the Conservator of Forests, Mangaluru Circle vide letter No. A3/CR.64/CA/ (Sec-4)/2017-18(Vol-6) dated 14-06-2024 to the Chief Conservator of Forests, Working Plan, Shivamogga to initiate Protected Forest Notification. Draft PF notification submitted. (Copy enclosed as ANNEXURE-I). Further, the Compensatory Afforestation land had already mutated in the name of the Forest Department and plantation also raised. PF notification is under progress.													
2	Sy.No. 14, Jogihalli Village, Gubbi	5.40	This CA Land is mutated and handed over to the Forest													

Taluk, Tumkur District		department. The Draft PF Notification is submitted.
Total	15.40	Yet to be notified as RF/PF.

Diversion of 129.60ha Reserve Forest - Varahi irrigation project Phase-II

The User agency has submitted that with respect to diversion of 129.60ha of forest land vide Government of India Stage-II order No.F.No.8-107/84-FC dated 12/15-03-2004, as per condition no.3 of the FC approval, Compensatory plantation had raised over an area of 130.00 ha. Out of which 110.0ha had been notified under Section-4 of Indian Forest Act, 1927 vide Government order FEE/43/FAF/2001 dated 11/04/2001).

The user agency has submitted the report and stated that the remaining 20ha CA land mutation is already completed and P.F notification is under process.

The copy of the detailed CA area abstracts is provided by the user agency is enclosed as **ANNEXURE-II**.

Details of land are as follows:

Sl. No.	Sy. No, Village, Taluk, District,	Extent (in ha)	Compliance submitted by User Agency
1	Sy. No. 21, 23 Mallappanahalli Village, Holenarasipura Taluk, Hassan District.	75.00	The Government of Karnataka vide Notification No. FEE 43/FAF/2001 dated 11-04-2001 had declared as Section-4. (Copy enclosed as ANNEXURE-III).
2	Sy. No. 23, Havinamaranahalli Village, Holenarasipura Taluk, Hassan District.	35.00	The Government of Karnataka vide Notification No. FEE 31/FAF/88 dated 10-05-1988. had declared as Section-4 (Copy enclosed as ANNEXURE-IV). Totally 110.00 ha. of CA land had declared as section 4.
3	Sy.No. 14, Sindhuwadi village, Thirthalli Taluk, Shivmogga District.	8.00	This CA Land is mutated and handed over to the forest department and notified as section-4. (Copy enclosed as ANNEXURE-V)
4	Sy.No. 108, Rattadi village, Kundpaura Taluk, Udupi District	15.32	The user agency has newly identified the revenue land for the purpose of CA, against earlier identified Srimatadakavalu CA land. (Copy enclosed as ANNEXURE-VI)
	Total	133.32	

		5	Hassan District, Holenarasipura Taluk, Srimatada kavalu village Sy. No. 23 & 36	20.00	As per DCF Kundapura report the CA land mutation is under progress.
<p>The user agency has stated that pertaining to the condition No.10 of FC approval No.F.No.8-107/84-FC dated 12/15-03-2004 is concerned, Catchment Area Treatment Plan has been prepared for Rs. 1406.00 lakhs and process has been initiated to get approval for the same from the State Government and Catchment Area Treatment Plan will be implemented at the earliest after obtaining stage-I approval from the competent authority.</p>					

The user agency had totally identified 148.72 ha CA land against 15.40 ha for Phase -I and 129.60 ha for Phase-II projects, out of which 118 ha has already been mutated to the forest department and RF/PF notification also completed. Remaining 30.72 ha is pending for notification and 20 ha for mutation which is under process.

Under the above circumstances, it is requested to move the proposal to the Government of India, Ministry of Environment, Forests & Climate Change, Regional Office, Bengaluru to accord 'in principle' approval (Stage-I) under the V(SES) Adhinyam 1980 and V(SES) Adhinyam Rules 2023 subject to providing RF/PF notification for remaining 30.72 ha and 20 ha CA land and submission of CAT plan.

The relevant documents are submitted here with for kind perusal and further action.

Yours Sincerely

Digitally signed by
MAHESH BASAVARAJ SHIRUR
Date: 12-12-2025 12:03:12

Principal Chief Conservator of Forests
(Forest Conservation) and Nodal Officer (VSESA)

1. Copy to the Chief Conservator of Forests, Mangaluru Circle, Mangaluru for information.
2. Copy to the Deputy Conservator of Forests, Kundapura Division, Kundapura for information.
3. Copy to the Executive Engineer, Karnataka Neeravari Nigam Limited (KNNL), No.2, Varahi Reservoir Project Division, Siddapura, Kundapura, Udupi District for information.



ದೂರವಾಣಿ/Phone: (O) :08254-230349

E-mail: kpurforest@yahoo.com

ಸ್ಥಳ: ಕುಂದಾಪುರ - 576201

Place: Kundapura - 576201

Karnataka Forest Department

Office of the Deputy Conservator of Forests, Kundapura Division, Kundapura- 576201

No.DMN/CR.40/FLD/2020-21/E-6419

Dated: 18-10-2025

FC Proposal No FP/KA /IRRIG/41736/2019

To,

Chief Conservator of Forests,
Mangalore circle,
Mangalore.

Sir,

Sub: Diversion of 17.49hectare (Revised from 16.246 hectare) of forest land in Haladi-76, Avarshe and Heggunje village in Udupi and Brahmavara Taluk, Udupi District for construction of Irrigation Main and Branch Canals under Varahi Lift Irrigation Scheme in favour of Executive Engineer, Karnataka Neeravari Nigam Limited, No. 2, Varahi Reservoir Project Division, Udupi.

Ref: 1)Ministry of Environment, Forest & Climate Change, Integrated Regional Office, Bangalore Letter No.4-KRB 1366/2022/BAN/69 dated: 08/12-09-2022

2)Principal Chief Conservator of Forests (Forest Conservation) and Nodal Officer (FCA), Bangalore Letter No. Old File No.A5(2)/GFL/CR-25/2019-20 E-office File No.KFD/HOFF/A5-2(GFL)/176/2019-FC E-137748 dated: 02-06-2023 & 25-09-2023.

3)Conservator of Forests, Mangalore Circle, Mangalore Letter No. A3/Land/CR.27/Varahi lift irrigation Scheme/FC/2019-20 Dt: 15-06-2023.

4) Executive Engineer, KNNL, No.2, Varahi Reservoir Project Division, Siddapura, Udupi Letter No.EE/KNNL/No.2/VLC-Forest/2023-24/639 dtd: 14-08-2023 & 12-05-2025.

5) This Office even letter dated; 08-04-2022, 15-11-2022, 26-08-2023, 10-10-2023 & 23-05-2025

6)Conservator of Forests, Mangalore Circle, Mangalore Letter No. A3/Land/CR.27 /Varahi lift irrigation Scheme/FC/2019-20 Dt: 30-05-2025.

7) Principal Chief Conservator of Forests (Forest Conservation) and Nodal Officer (FCA), Bangalore Letter No. Old File No.A5(2)/GFL/CR-25/2019-20 E-office File No.KFD/HOFF/A5-2(GFL)/176/2019-FC E-137748 dated: 04-07-2025.

8) This Office even letter dated; 17-10-2025.

9) Executive Engineer, KNNL, No.2, Varahi Reservoir Project Division, Siddapura, Udupi Letter No.KNNL:EE/No.2/VRPD/VLC-Forest/2025-26/1134 dtd: 16-10-2025.

With reference to above subject, and Proposal No FP/KA /IRRIG/41736/2019. "Varahi Lift irrigation scheme consisting of diversion of 17.49ha. of forest land under Forest Conservation Act 1980 for construction of main and branch canals proposed", in favour of Executive Engineer, No.02, Varahi Reservoir Project Division, Karnataka Niravari Nigama Niyamitha, Siddapura, Udupi District, has submitted an additional Compliance report in Ref (1) for observations made by Dy. Inspector

General of Forests (Central), MOEF & CC, Integrated Regional office, Bangalore. For seeking Clarification, which is further communicated by Principal Chief Conservator of Forests (Forest Conservation) and Nodal Officer (FCA), Bangalore vide letter reference (2) to give compliance to the observations.

In response, user agency submitted the compliance report to this office vide Ref (4) Dt: 12-05-2025 and the said information has been submitted to the Nodal Officer as per Ref (5) Dt: 23-05-2025 of this office. The Nodal Officer has returned the proposal to this office as per Ref (7) directed that the "complete CA land details pertaining to the diversion of 15.4ha. and 129.60ha. along with compliance report pertaining to the 129.60ha. based on the monitoring report of the Government of India communicated vide letter dated: 03-02-2023. CA land details must include status of transfer, mutation and notification".

Now the User Agency has submitted the additional compliance report in Ref (9) with relevant documents to the EDS raised by GOI. Submitted as below;

Observations	Compliance																		
<p>It may be noted that with respect to diversion of 15.4ha is concerned, the identified non forest land has not been declared as RF/PF in compliance to condition No.5 of the FC approval and with respect to diversion of 129.60ha is concerned, condition No.3 and 10 have not been complied with i.e. notification of CA land as RF/PF and implementation of Catchment Area Treatment Plan.</p>	Diversion of 15.4ha Reserve Forest - Varahi irrigation project Phase-I																		
	<p>With respect to diversion of 15.4ha of Forest land vide Government of India Stage-II order No.F(C)M 16.1/KAR/34/IP Dt: 03-01-1996, as per condition no.5 of the FC approval, Compensatory afforestation is been raised over equivalent Non-Forest land at the Project cost. The details are as follows:</p>																		
	<table border="1"> <thead> <tr> <th data-bbox="464 1077 539 1211">Sl. No.</th> <th data-bbox="539 1077 756 1211">Sy. No, Village, Taluk, District of CA Land</th> <th data-bbox="756 1077 887 1211">CA land Extent (in ha)</th> <th data-bbox="887 1077 1453 1211">Compliance submitted by User Agency</th> </tr> </thead> <tbody> <tr> <td data-bbox="464 1211 539 1733">1</td> <td data-bbox="539 1211 756 1733">Sy.No115/1 Kullanje Village, Kundapura Taluk, Udupi District</td> <td data-bbox="756 1211 887 1733">10.00</td> <td data-bbox="887 1211 1453 1733">Compensatory Afforestation already done in this land from Forest Department. The said extent of land has been mutated in the name of Forest Department. PF Notification process for this land is in progress. The PF proposal has been submitted to Conservator of Forests, Mangalore Circle Vide this office letter No. B1/LND/ (DMN)/ CR.102/CA/2014-15 Dt: 12-06-2024. Further, the proposal has been submitted to Chief Conservator of Forests, Working Plan, Shivmogga to initiate Protected Forest Notification Vide Conservator of Forests, Mangalore Circle letter No. A3/CR.64/CA/ (Sec-4)/2017-18(Vol-6) Dt: 14-06-2024. Draft PF notification is been submitted. <i>(letter attached)</i></td> </tr> <tr> <td data-bbox="464 1733 539 1872">2</td> <td data-bbox="539 1733 756 1872">Sy.No. 14, Jogihalli Village, Gubbi Taluk, Tumkur District</td> <td data-bbox="756 1733 887 1872">5.40</td> <td data-bbox="887 1733 1453 1872">This CA Land is Mutated, Handed over to forest department. The Draft PF Notification is submitted.</td> </tr> <tr> <td data-bbox="464 1872 539 1946"></td> <td data-bbox="539 1872 756 1946">Total</td> <td data-bbox="756 1872 887 1946">15.40</td> <td data-bbox="887 1872 1453 1946"></td> </tr> </tbody> </table>	Sl. No.	Sy. No, Village, Taluk, District of CA Land	CA land Extent (in ha)	Compliance submitted by User Agency	1	Sy.No115/1 Kullanje Village, Kundapura Taluk, Udupi District	10.00	Compensatory Afforestation already done in this land from Forest Department. The said extent of land has been mutated in the name of Forest Department. PF Notification process for this land is in progress. The PF proposal has been submitted to Conservator of Forests, Mangalore Circle Vide this office letter No. B1/LND/ (DMN)/ CR.102/CA/2014-15 Dt: 12-06-2024. Further, the proposal has been submitted to Chief Conservator of Forests, Working Plan, Shivmogga to initiate Protected Forest Notification Vide Conservator of Forests, Mangalore Circle letter No. A3/CR.64/CA/ (Sec-4)/2017-18(Vol-6) Dt: 14-06-2024. Draft PF notification is been submitted. <i>(letter attached)</i>	2	Sy.No. 14, Jogihalli Village, Gubbi Taluk, Tumkur District	5.40	This CA Land is Mutated, Handed over to forest department. The Draft PF Notification is submitted.		Total	15.40			
	Sl. No.	Sy. No, Village, Taluk, District of CA Land	CA land Extent (in ha)	Compliance submitted by User Agency															
1	Sy.No115/1 Kullanje Village, Kundapura Taluk, Udupi District	10.00	Compensatory Afforestation already done in this land from Forest Department. The said extent of land has been mutated in the name of Forest Department. PF Notification process for this land is in progress. The PF proposal has been submitted to Conservator of Forests, Mangalore Circle Vide this office letter No. B1/LND/ (DMN)/ CR.102/CA/2014-15 Dt: 12-06-2024. Further, the proposal has been submitted to Chief Conservator of Forests, Working Plan, Shivmogga to initiate Protected Forest Notification Vide Conservator of Forests, Mangalore Circle letter No. A3/CR.64/CA/ (Sec-4)/2017-18(Vol-6) Dt: 14-06-2024. Draft PF notification is been submitted. <i>(letter attached)</i>																
2	Sy.No. 14, Jogihalli Village, Gubbi Taluk, Tumkur District	5.40	This CA Land is Mutated, Handed over to forest department. The Draft PF Notification is submitted.																
	Total	15.40																	

Diversion of 129.60ha Reserve Forest - Varahi irrigation project Phase-II

User agency submitted that with respect to diversion of 129.60ha of Forest land vide Government of India Stage-II order No.F.No.8-107/84-FC Dt: 12/15-03-2004, as per condition no.3 of the FC approval, Compensatory afforestation being raised over total of 130.00ha CA land. Out of which 110.0ha of land has been notified under Section-4 of Indian Forest Act, 1927 vide Government order FEE/43/FAF/2001 dtd:11/04/2001 (*Copy attached*).

The user agency submitted that for remaining 20ha of land, The mutation is completed and the process of survey etc., is been initiated to declare it is P.F.

The copy of the detailed CA areas abstract as produced by the user agency is been attached in the annexure

Details of lands are as below:

Sl. No.	Sy. No, Village, Taluk, District,	Extent (in ha)	Compliance submitted by User Agency
1	Sy.No. 21, 23 Mallappanahalli Village, Holenarasipura Taluk, Hassan District	75.00	This CA land stipulated to Varahi Project, the Sec-4 Notification completed Vide Government of Karnataka letter No. FEE 43/FAF/2001 Dt: 11-04-2001. (<i>Copy attached</i>)
2	Sy.No. 23, Havinamaranahalli Village, Holenarasipura Taluk, Hassan District	35.00	This CA land stipulated to Varahi Project, the Sec-4 Notification completed Vide Government of Karnataka letter No. FEE 31/FAF/88 Dt: 10-05-1988. (<i>Copy attached</i>). A section-4 notification completed for total extent of 110.00Ha. of CA land.
3	Sy.No. 14, Sindhuwadi village, Thirthalli Taluk, Shivmogga District.	8.00	This CA Land is Mutated, Handed over to forest department it is Notified under section-4. (<i>Copy attached</i>)
4	Sy.No. 108, Rattadi village, Kundpaura Taluk, Udupi District	15.32	The user agency now submitted that this patch of revenue land has been identified for CA land, against to the earlier Srimatadakavalu and entered in column No. 11 of RTC. (<i>Copy of documents submitting Executive Engineer, KNNL attached</i>)
	Total	133.32	
5	Hassan District, Holenarasipura Taluk, Srimatada kavalu village Sy. No. 23 & 36	20.00	The user agency submitted that CA land mutation is in progress

	<p>The user agency submitted that Pertaining to the condition No.10 of FC approval No.F.No.8-107/84-FC Dt: 12/15-03-2004 is concerned, Catchment Area Treatment Plan has been prepared for Rs. 1406.00lakhs and process has been initiated to get approval to the proposed grant the user agency assured that, user agency submitted that the Catchment Area Treatment Plan will be implemented at the earliest after obtaining the grant approval from State Government.</p>
--	---

The user agency submitted that Catchment Area Treatment Plan has been prepared for Rs.1406.00lakhs and process has been initiated to get approval for the same from the State Government and Out of 145ha. CA land stipulated and identified for the project, now PF/RF notification to an extent of 118.00ha. of CA land is been completed and the process of declaring the remaining CA land is in progress.

With the compliance report the user agency requested to forward the proposal to Government of India for according 'in-principle' (Stage-I) approval for diversion of 17.49Ha. of forest land (Proposal No. FP/KA/IRRIG/41736/2019) in Haladi-76, Avarshe, Shiruru, Billadi, Heggunje and other villages in Udupi and Brahmavara Taluks of Udupi District, for construction of irrigation Main and Branch Canals under Varahi Lift Irrigation Scheme. The hard copy of compliance report in 3 sets, is now been submitted for further necessary action.

Your Faithfully,


Deputy Conservator of Forests,
Kundapura Division, Kundapura.

Copy submitted to the Principal Chief Conservator of Forests (FC) and Nodal Officer (FCA), Bengaluru for information.

Copy to the Executive Engineer, No.02, Varahi Reservoir Project Division, Karnataka Niravari Nigama Niyamitha, Siddapura, Udupi District for information.

Copy to the Assistant Conservator of Forests and TA to DCF, Kundapura for information.

Copy to the Range Forest Officer, Shankaranarayan and Udupi Range for information and necessary action.



KARNATAKA NEERAVARI NIGAM LIMITED

(A Government of Karnataka Undertaking)

Office of the Executive Engineer, Karnataka Neeravari Nigam Limited, No.2 Varahi Reservoir Project
Division, Siddapura, Udupi District

Sl.No.:KNNL: EE:No.2-VRPD:Forest:2025-26 / 1134

dtd: 16/10/2025

To,

Deputy Conservator of Forests
Kundapura Division
Kundapura



Dear Sir,

Sub: Diversion of 17.49ha (Revised from 16.246ha) of forest land in Haladi-76, Shirooru, Billadi, Heggunje and other villages in Udupi and Brahamavara Taluk of Udupi District for construction of Irrigation Main and Branch Canal under Varahi Lift Irrigation Scheme in favour of the Executive Engineer, Karanataka Neeravari Nigama Limited, No.2, varahi Reservoir Project Division, Udupi- reg.

Ref: PCCF-Bangalore:Office File No.KFD/HOFF/A5-2(GFL)/176/2019-FC E-137748 dated:07/2024

*_*_*_*_*

With reference to the above subject and as requested in reference letter, to submit the necessary additional details pertaining to CA land of Varahi Irrigation Project. Hence, it is requested your kindness to take further necessary action to send the compliance report already submitted in parivesh portal from the office, seeking Stage-I approval.

Thanking You

Yours faithfully

Encl: Compliance Report- 1 Booklet


Executive Engineer

Karnataka Neeravari Nigam Limited
No.2, Varahi Reservoir Project Division
Siddapura, Udupi Dist.

INDEX

Sl. No.	Description	Page No.
1	Compliance Report dated on 12.05. 2023	1-3
2	Compliance Report dated on 03.02.2023	4-5
3	Details of CA Land of Varahi Irrigation Project	-6-
4	Annexure-1	7-17
5	Annexure-2	18-22
6	Annexure-3	23-26
7	Annexure-4	27-30
8	Annexure-5	31-36
9	Annexure-6	37-41
10	Annexure-7	-42-
11	Annexure-8A	43-44
12	Annexure-8B	-45-
13	Annexure-8C	46-50
14	Annexure-9	51-52
15	Annexure-10	53-55

6	Udupi/ Kundapur	Rattadi	108	15.32	This CA Land is Muted, Handed over to forest department, against the Srimatadakavalu (SI No-7). The Section-4 notification in progress. (ANNEXURE-6)
				148.72	
7	Hassan / Holenarasipura	Srimatada kavalu	23 & 36	20.00	This CA land mutation is in progress.
<p>145.00Ha. CA land required to be mutated in favour of forest department as per the observation. Now, the total 148.72.00ha. is been mutated in favour of forest department to complete Notification of RF/PF under Section-4/33. Out of 148.72Ha. CA land, an extent of 118.00Ha. (sl.no.3+sl.no.4+sl.no.5), i.e 81.37% of actual CA land is already notified under Section-4. The remaining 30.72Ha (sl.no.1+sl.no.2+sl.no.6) CA lands is mutated to forest department. Section-4 notification. in Process.</p> <p>Pertaining to the condition No.10 of FC approval is concerned. The proposal for Catchment Area Treatment Plan has been prepared for Rs. 1406.00 lakhs with consent to release fund from our department to implement the CAT plan at the earliest.(Annexure-7)</p>					
2	<p>Further, it also informed that IRO Bengaluru had monitored the Project related to diversion of 129.60ha of Forest land for construction of Varahi Irrigation project in Dakshina Kannada District during month of September/October 2022 and based on the monitoring, certain noncompliance was communicated to State Government vide this office letter dated 03/02/2023 (copy enclosed) with request to furnish the compliance report, However, so far this office has not received any reply from State Government.</p> <p>Enclosed separately (Annexure-8, 8A, 8B and 8C)</p>				

3	In view of the above, it is requested to furnish the complete certified compliance report on the earlier FC approvals connected to Varahi Lift Irrigation from the State Government for further processing of the proposal.	Now Completed (Annexure-9 & 10)
	The Varahi Lift Irrigation Scheme is an ongoing Project and we have completed 70% of works in Private and Government land and the work is now stopped awaiting clearance for the forest land. Therefore, in light of the facts and grounds stated above, it is kindly requested to give Stage-I approval to this scheme at the earliest.	



Executive Engineer,

KNNL, No.2, Varahi Reervoir Project
 Division, Siddapura, Udupi Dist

Deputy Conservator of Forest
 Kundapura Division- Kundapura

ANNEXURE-8

Compliance to the observations raised under Para VIII by Assistant Inspector General of Forests (Central) vide letter No.F. No.F(c)A/11.1/98/KAR/IP/282 dtd: 03.02.2023

Sl. No:	Observations	Compliance
1	<p>As per the approval given by Gol, 129.6ha of Reserve Forest area was diverted for this Project. But during the monitoring, it was informed by the Forest Department that out of 129.60ha, the User Agency has utilized 89.11ha Reserve Forest area and the balance area of 40.49Ha is adjusted towards the Deemed forest land utilized by the User Agency. But the same is not seen communicated to the MOEF and CC. Thus out of 129.60ha of Reserve forest diverted for the purpose the User Agency has utilized only 89.11ha. The State Government may provide the details with respect to diversion and utilization of 40.49 ha of deemed Forest.</p>	<p>Details of Utilization of 129.60ha Forest Land As per Actual, The diversion of 129.60 Ha. Reserve Forest Area, an extent of 98.14Ha. Reserve Forest Area has been utilized for Varahi Irrigation Project. The balance area of 31.46Ha. is adjusted towards the Deemed Forest land utilized for Varahi Irrigation Project. The Details of Utilization of 31.46Ha. Deemed Forest Areas enclosed separately (Annexure-8A)</p>
2	<p>As per the records available in this office, PCCF in his letter date:16/06/2000, addressed to ACS, forest Department, GoK (copy marked to this office) has informed that the User Agency has already paid an amount of Rs. 67.25 lakhs (Detail of payment not enclosed) and CA plantation in an extent of 125Ha was raised in non-forest land of Hassan division during 1997. But after obtaining the for diversion of Forest land during 2001, and as per the condition stipulated by the State Government, the User Agency has deposited Rs. 70.2432 lakhs (vide DD No. 072203 dtd: 01/10/2001) during 2001. In this case, the plantation raised during 1997 is accounted for the CA Plantation. State Government may clarify on deposition of funds deposited by the User Agency.</p>	<p>The payments were deposited to PCCF department in partially, starting from 1991 to 1995, which were together sum of Rs. 67.25 lakhs. Further, the final part payment of Rs. 2.99320lakhs was made vide DD No.072203 dated 01/10/2001. Till 2001, total amount of Rs.70.24320lakhs has been deposited to PCCF office . The Details of payment made by User Agency is enclosed separately (Annexure-8B) The total payment utilization certificate pertaining to 129.60ha and 15.40ha is also enclosed separately. (Annexure-8C)</p>

3	It is Seen that implementation of Catchment Area Treatment Plan is not complied with State Government, may clarify the status of implementation of Catchment Area Treatment Plan	Catchment Area Treatment Plan has been prepared for Rs. 1406.00 lakhs and process has been initiated to get approval for the same from State Government. It is now assured that, Catchment Area Treatment Plan will be implemented at the earliest after obtaining the approval of grant from State Government.(Annexure-7)
4	Notification of CA area as Reserve/Protected Forest is pending. State Government may provide the details of action taken in this project.	The action was initiated, to notify the pending CA area as Reserve Area/Protected Area under Section-4. The Total Extent of 148.72Ha.CA Lands are handover to forest Department. In this context, 118.00 Ha. CA lands are already notified under section-4. The balance 27.00Ha. CA lands are in progress, to complete the notification process. It is now ensured that, the Notification process will be completed immediately, with-in a short period. time


 Executive Engineer,
 KNNL, No.2, Varahi Reervoir Project
 Division, Siddapura, Udupi Dist

Deputy Conservator of Forest
 Kundapura Division- Kundapura

Complete CA Land details pertaining to the diversion of 15.40Ha. & 129.60Ha. of Varahi Irrigation Project.

Letter No: E-Office File No.KFD/HOFF/A5-2(GFL)/176/2019-FC E-137748 dated:07/2024

Sl. No.	Name of Project	Area diverted in Ha.	Area given for CA in Ha.	Details of patches (Given for CA) with area and location	Status of Transformatation	Status of notification
1	Varahi Irrigation Project	145.00 Ha.	75.00	Sy.No.21& 23, Mallappanahalli Village Holenarasipura Taluk. Hassan Dist.	This CA land Transferred to Forest Department.	Notified under Section-4
2			35.00	Sy.No.23, Havinamaarahalli Village Holenarasipura Taluk. Hassan Dist.	This CA land Transferred to Forest Department.	Notified under Section-4
3			8.00	Sy.No.14, Sindhuwadi Village Teerthahalli Taluk. Shimogga Dist.	This CA land Transferred to Forest Department.	Notified under Section-4
4			10.00	Sy.No.115/1, Kullanje Village Kundapura Taluk. Udupi Dist.	This CA land Transferred to Forest Department.	Section-4 Notification Proposal is submitted
5			5.40	Sy.No.14&15, Jogihalli Village Gubbi Taluk. Tumkur Dist.	This CA land Transferred to Forest Department.	Section-4 Notification Proposal is submitted
6			15.32	Sy.No.108, Rattadi Village Kundapura Taluk. Udupi Dist.	This CA land Transferred to Forest Department	Section-4 Proposal is in process
			20.00	Sy.No.26& 33, Srimathada Kaval Village Holenarasipura Taluk. Hassan Dist.	The Mutation Process is under progress to transfer Forest Department .	Section-4 Proposal is in process
Total		145.00	168.72			


Executive Engineer,
KNNL, No.2, Varahi Reervoir Project
Division ,Siddapura, Udupi Dist


Deputy Conservator of Forest
Kundapura Division- Kundapura

ಅರಣ್ಯ ಸಂರಕ್ಷಣಾಧಿಕಾರಿಗಳ ಕಛೇರಿ,
ಹಾಸನ ವಿಭಾಗ, ಹಾಸನ.



ಅರಣ್ಯ ಇಲಾಖೆ

ಅರಣ್ಯ ಭವನ, ಡೈರಿಸರ್ಕಲ್ ಹೆಸರಿಗೆ,
ಬಿ. ಎಂ. ರೋಡ್, ಹಾಸನ-573 201.
Phone & Fax :08172-268296
Email: dcfhassan@yahoo.in

ದಿನಾಂಕ: 28.12.2013.

21/01/2014

ಸಂಖ್ಯೆ: ಎ4(ಬಿ4)/ ಎಫ್‌ಸಿಎ/ಬಿಎಲ್-358/ 2013-14

ಇವರಿಗೆ :
ಉಪ ಅರಣ್ಯ ಸಂರಕ್ಷಣಾಧಿಕಾರಿಗಳು,
ಕುಂದಾಪುರ ವಿಭಾಗ,
ಕುಂದಾಪುರ.

ಮಾನ್ಯರೆ,

ವಿಷಯ : ಪರಾಹಿ ನೀರಾವರಿ ಯೋಜನೆ ಬಗ್ಗೆ ಅರಣ್ಯ ಸಂರಕ್ಷಣಾ ಕಾಯ್ದೆ 1980 ರಂತೆ ಅರಣ್ಯ ಭೂಮಿ ಬಿಡುಗಡೆಗೊಳಿಸಿದ ಕುರಿತು.



1. ನಿಮ್ಮ ಪತ್ರ ಸಂಖ್ಯೆ: ಡಿಎಂ/ ಎವೆ-18/ ಜಮೀನು/ 2008-09, ದಿನಾಂಕ 23.09.2013.

2. ಪಲಯ ಅರಣ್ಯಾಧಿಕಾರಿ, ಹೊಳೆವರಸೀಪುರ ಪಲಯ, ಇವರ ಕಛೇರಿ ಪತ್ರ ಸಂಖ್ಯೆ: ವೆಆಆ/ ಹೊಸಪುರ/ ನೀ.ನೆಡುತೋಪು/ ವಿವರ/ 153/ 2013-14 ದಿನಾಂಕ 05.10.2013.

08/01

ಮೇಲ್ಕಂಡ ವಿಷಯಕ್ಕೆ ಸಂಬಂಧಿಸಿದಂತೆ ಪರಾಹಿ ನೀರಾವರಿ ಯೋಜನೆಗಾಗಿ ಕುಂದಾಪುರ ವಿಭಾಗದಲ್ಲಿ 1980ರ ಅರಣ್ಯ ಕಾಯ್ದೆ ಪ್ರಕಾರ ಅರಣ್ಯ ಜಮೀನು ಬಿಡುಗಡೆ ಮಾಡಿರುವುದಕ್ಕೆ ಅರಣ್ಯತರ ಜಮೀನಿನಲ್ಲಿ ಹಾಸನ ವಿಭಾಗದಲ್ಲಿ ಪರಿಹಾರಾತ್ಮಕ ನೆಚುತೋಪುಗಳನ್ನು ಬೆಳೆಸಿರುವ ಬಗ್ಗೆ ವಿವರವನ್ನು ಕಳುಹಿಸಿಕೊಡುವಂತೆ ಉಲ್ಲೇಖ (1)ರ ಪತ್ರದಲ್ಲಿ ಕೋರಿದಂತೆ ಮಾಹಿತಿಯನ್ನು ಪಲಯ ಅರಣ್ಯಾಧಿಕಾರಿ, ಹೊಳೆವರಸೀಪುರ ಇವರಿಂದ ಪಡೆದು ನಿಗದಿತ ಸಮೂಹದಲ್ಲಿ ತಯಾರಿಸಿ ಈ ಪತ್ರದೊಂದಿಗೆ ಲಗತ್ತಿಸಿ ಕಳುಹಿಸಲಾಗಿದೆ.

ನಿಮ್ಮ ವಿಶ್ವಾಸಿ,

[Signature]
ಉಪ ಅರಣ್ಯ ಸಂರಕ್ಷಣಾಧಿಕಾರಿ,
ಹಾಸನ ವಿಭಾಗ, ಹಾಸನ.

ಅರಣ್ಯ ಸಂರಕ್ಷಣಾಧಿಕಾರಿಗಳ ಕಛೇರಿ,
ಕುಂದಾಪುರ ವಿಭಾಗ,
ಕುಂದಾಪುರ
11.26.3
08.01.2014

Survival % of the plantation as per date

Status of CA Land												Remarks
13	14 (a) Mutation No & Date If No at mutated reason (hereoff)	14 (b) Extent (Ha.)	15 Boundary demarked on ground Yes / NO	16 Land Handed over to KFD Yes / NO	17 Geo references of the CA land	18 CC consent given for Section-4 notification Yes / No	19 If notified under Sec-4/17, (a) No & date with extent (in Ha.) If Not notified reasons thereof	20 Whether proposed for Section-4 Or Not Yes / No	21 If alternate NF land under CA Fund / CAMPA, planted for this project. Sy. No., Class of land, extent (in Ha.)	22 In case the proposed non forest land is un-suitable for CA reasons for non suitability and disposal of alternate non-forest land identified	23 In case alternate Non forest land was planted reasons for change of CA land	
	C No. 126/00-11, Dt. 25.09.2010	100, 10	-	Yes	-	Yes	Notified Under Sec-4	-	-	-	-	-
	C No. 126/00-11, Dt. 25.09.2010	100, 10	-	Yes	-	Yes	Notified Under Sec-4	-	-	-	-	-

Table 101

13	14 (a) Mutation No & Date	14 (b) Extent (Ha.)	15	16	17	18	19	20	21	22	23	24
	MF No. 2/2010-11, Dt. 01.08.2010	12.14	-	Yes	-	Yes	Notified Under Sec-4	-	-	-	-	-
	No	-	-	No	-	-	-	-	-	-	-	Correspondence with Revenue Authorities to Transfer the Land in favour of KFD

Deputy Commissioner of Forests,
Harwar Division, Harwar

First

Previous

Next

Last

Print Page No: 15/15
 Valid from 06/01/2024 To Till Date

1. ವರ್ಗೀಕರಣ		2. ಮೂಲ		3. ಮೂಲದ ವಿವರ		4. ಮೂಲದ ವಿವರ		5. ಮೂಲದ ವಿವರ		6. ಮೂಲದ ವಿವರ		7. ಮೂಲದ ವಿವರ		8. ಮೂಲದ ವಿವರ		9. ಮೂಲದ ವಿವರ		10. ಮೂಲದ ವಿವರ		11. ಮೂಲದ ವಿವರ	
ವರ್ಗ	ವಿವರ	ವರ್ಗ	ವಿವರ	ವರ್ಗ	ವಿವರ	ವರ್ಗ	ವಿವರ	ವರ್ಗ	ವಿವರ	ವರ್ಗ	ವಿವರ	ವರ್ಗ	ವಿವರ	ವರ್ಗ	ವಿವರ	ವರ್ಗ	ವಿವರ	ವರ್ಗ	ವಿವರ	ವರ್ಗ	ವಿವರ
21	ವ್ಯಕ್ತಿ	ವ್ಯಕ್ತಿ	ವ್ಯಕ್ತಿ	ವ್ಯಕ್ತಿ	ವ್ಯಕ್ತಿ	ವ್ಯಕ್ತಿ	ವ್ಯಕ್ತಿ	ವ್ಯಕ್ತಿ	ವ್ಯಕ್ತಿ	ವ್ಯಕ್ತಿ	ವ್ಯಕ್ತಿ	ವ್ಯಕ್ತಿ	ವ್ಯಕ್ತಿ	ವ್ಯಕ್ತಿ	ವ್ಯಕ್ತಿ	ವ್ಯಕ್ತಿ	ವ್ಯಕ್ತಿ	ವ್ಯಕ್ತಿ	ವ್ಯಕ್ತಿ	ವ್ಯಕ್ತಿ	ವ್ಯಕ್ತಿ
12	ವ್ಯಕ್ತಿ	ವ್ಯಕ್ತಿ	ವ್ಯಕ್ತಿ	ವ್ಯಕ್ತಿ	ವ್ಯಕ್ತಿ	ವ್ಯಕ್ತಿ	ವ್ಯಕ್ತಿ	ವ್ಯಕ್ತಿ	ವ್ಯಕ್ತಿ	ವ್ಯಕ್ತಿ	ವ್ಯಕ್ತಿ	ವ್ಯಕ್ತಿ	ವ್ಯಕ್ತಿ	ವ್ಯಕ್ತಿ	ವ್ಯಕ್ತಿ	ವ್ಯಕ್ತಿ	ವ್ಯಕ್ತಿ	ವ್ಯಕ್ತಿ	ವ್ಯಕ್ತಿ	ವ್ಯಕ್ತಿ	ವ್ಯಕ್ತಿ

ಮೂಲದ ವಿವರ: 1966 ರ ಮಾರ್ಚ್ 40, 42, 58 ಮತ್ತು 70

ಮೂಲದ ವಿವರ: 1966 ರ ಮಾರ್ಚ್ 40, 42, 58 ಮತ್ತು 70

ಸಂಖ್ಯೆ: RR-1(2)95/2010-II
 ದಿನಾಂಕ: 02/08/2010

ಮುಖ್ಯಸ್ಥರು
 ಮುಖ್ಯಸ್ಥರ ಕಛೇರಿ
 ಬೆಂಗಳೂರು
 2010-2011

ವಿಷಯ: ಮೇಲಿನಲ್ಲಿಕೊಂಡ
 ಕೆಳಗೆ ತಿಳಿಸಿರುವ
 ಅಧಿಕಾರಿಗಳಿಗೆ
 ಇವರಿಂದ 395 12.00.00

ಕ್ರ. ಸಂಖ್ಯೆ	ಅಧಿಕಾರಿಯ ಹೆಸರು	ವಿಧ	ಮೊತ್ತ	ಪರಿಶೀಲಿಸಿದ ದಿನಾಂಕ	ಪರಿಶೀಲಿಸಿದವರ ಹೆಸರು	ಮಾನ್ಯತೆ	ಮಾನ್ಯತೆ	ಮಾನ್ಯತೆ	ಮಾನ್ಯತೆ	ಮಾನ್ಯತೆ	ಮಾನ್ಯತೆ
217/P	ಎ.ಬಿ. ಎಸ್. ಎಸ್. ಎಸ್.	ಪರಿಶೀಲಿಸಿದ ದಿನಾಂಕ	395 12.00.00	0.00							
217/P	ಎಸ್.ಎಂ.ಎಸ್.ಎಸ್.	ಪರಿಶೀಲಿಸಿದ ದಿನಾಂಕ	55 23 00 00	0.00							
217/P	ಎಸ್.ಎಂ.ಎಸ್.ಎಸ್.	ಪರಿಶೀಲಿಸಿದ ದಿನಾಂಕ	134 12 00 00	0.00							
217/P	ಎಸ್.ಎಂ.ಎಸ್.ಎಸ್.	ಪರಿಶೀಲಿಸಿದ ದಿನಾಂಕ	540 00 00 00	0.00							

ಮುಖ್ಯಸ್ಥರ ಕಛೇರಿ
 ಬೆಂಗಳೂರು
 ದಿನಾಂಕ: 10/08/2010

ಸಹಿ/ ಸಹಿ
 ಮುಖ್ಯಸ್ಥರು
 ಮುಖ್ಯಸ್ಥರ ಕಛೇರಿ

ಕ್ರ. ಸಂಖ್ಯೆ	ವಿಷಯ	ಮಾನ್ಯತೆ	ಮಾನ್ಯತೆ	ಮಾನ್ಯತೆ	ಮಾನ್ಯತೆ
MR/2001-02	K.M. ಸುಬ್ರಹ್ಮಣ್ಯಂ ಸಿ.ಎಂ.ಎಸ್.ಎಸ್.ಎಸ್. 10 ವರ್ಷಗಳಿಗಾಗಿ 4-00 ವರ್ಷ				
MR/2001-02	K.M. ಸುಬ್ರಹ್ಮಣ್ಯಂ ಸಿ.ಎಂ.ಎಸ್.ಎಸ್.ಎಸ್. 10 ವರ್ಷಗಳಿಗಾಗಿ 4-00 ವರ್ಷ				
MR/2001-02	K.M. ಸುಬ್ರಹ್ಮಣ್ಯಂ ಸಿ.ಎಂ.ಎಸ್.ಎಸ್.ಎಸ್. 10 ವರ್ಷಗಳಿಗಾಗಿ 4-00 ವರ್ಷ				

11ನೇ 0 ವರ್ಷ ನೋಟ 43 FA
 F-2001/02ನಂ. 11.4.01 00.8

date	description	debit	credit	balance
22/10	cash	22 16 00 00		
23/10	cash	192 27 00 00		
23/10	cash	57 36 00 00		

View Only

date	description	debit	credit	balance
19/10	cash	107 36 00 00		
19/10	cash	134 00 00 00		
22/10	cash	56 02 00 00		
22/10	cash	14 00 00 00		
23/10	cash	1 24 00 00		
23/10	cash	22 25 00 00		
23/10	cash	37 00 00 00		

Account: 01241200
 M. P. 2008/10 : 2
 10/08/2010

LO - 0000

Account: 01241200
 M. P. 2008/10 : 2
 10/08/2010

Handwritten notes at the top left, including "1993" and "1994" with arrows pointing to the main text.

Handwritten notes at the top right, including "2) ದೊಡ್ಡದೊಂದು" and "2374" with a circled "11".

ಸಂಖ್ಯೆ: 6 ವಿಸ್ತ. 43. ಗ್ರಾ. 2001
 ಕರ್ನಾಟಕ ಸರ್ಕಾರ
 1993ರ ಕರ್ನಾಟಕ ಸರ್ಕಾರ ಕಾಯಿದೆ ಸಂಖ್ಯೆ 5ರ 1993ನೇ ಕರ್ನಾಟಕ ಅರಣ್ಯ ಕಾಯಿದೆ
 1ನೇ ಪ್ರಕರಣದ ನಿರ್ದೇಶನಿತ, ಅಡಿಕುರವು ಅನ್ವಯ ಕರ್ನಾಟಕ ಸರ್ಕಾರ ಈ ಮೂಲಕ ಈ
 ಕೆಳಕಂಡಂತೆ:

ಕರ್ನಾಟಕ ಸರ್ಕಾರ ಸಚಿವಾಲಯ,
 ವಿಧಾನ ಸಭೆ,
 ಬೆಂಗಳೂರು, ದಿನಾಂಕ: 11/4/2001

ಅಧಿಸೂಚನೆ

- 1) ಧಾನಸ ಜಿಲ್ಲೆ ದೊಡ್ಡದೊಂದು ತಾಲೂಕು ತವಡವಳ್ಳಿ, ಸುಯ್ಯಾಕಲ್ಲು, ಮಲ್ಲಪ್ಪನ
 ಪಳ್ಳಿ ಗ್ರಾಮಗಳಿಗೆ ಸಂಬಂಧಿಸಿದ ಪ್ರದೇಶಗಳನ್ನು ರಚಿಸಲು ನಿರ್ದೇಶಿಸಲಾಗಿದೆ ಎಂದು ಘೋಷಿಸಿ
 ಲ್ಪಪತ್ರವಿದೆ. ಈ ಪ್ರದೇಶಗಳ ನೆರೆ ಗಾತ್ರದ ವಿವರಗಳಿಗೆ ಈ ಕೆಳಗಿನ ಅನುಸೂಚಿಯಲ್ಲಿ
 ನಮೂದಿಸಿರಲಾಗಿದೆ. "ಎಲ್ಲಾ ಸುಯ್ಯಾಕಲ್ಲು" ಎಂದು ಘೋಷಿಸಲಾಗಿದೆ.
- 2) ಈ ಪ್ರಕರಣದ ಇದ ಪ್ರಕರಣ (1) ಕಾಲ (2) ಅನ್ವಯ ಕಾಯಿದೆ ನಿರ್ದೇಶಿಸಲು ವಿವರಿಸಿ
 ಜಿಲ್ಲೆಯಲ್ಲಿನ ಅರಣ್ಯ ವ್ಯವಸ್ಥಾಪನಾಧಿಕಾರಿಯವರನ್ನು ಅರಣ್ಯ ವ್ಯವಸ್ಥಾಪನಾಧಿಕಾರಿಯನ್ನಾಗಿ
 ನೇಮಿಸಿರಲಾಗಿದೆ.
- 3) ಈ ಅರಣ್ಯ ವ್ಯವಸ್ಥಾಪನಾಧಿಕಾರಿಯು ಈ ಸಂಬಂಧ ವಿವರಿಸಿರಲಾಗಿದೆ ಮತ್ತು ನಡವಳಿಗೆ ರಾಜ್ಯ
 ಸರ್ಕಾರವನ್ನು ಪ್ರತಿನಿಧಿಸಲು ವಿಧಾನ ವಿಭಾಗದ ಇದ ಅರಣ್ಯ ಸಂರಕ್ಷಣಾಧಿಕಾರಿಯವರನ್ನು
 ನೇಮಿಸಿರಲಾಗಿದೆ.

ಅನುಸೂಚಿ

1) ಜಿಲ್ಲೆಯ ಹೆಸರು	: ಧಾನಸ	6) ಪ್ರದೇಶದ ವಿಸ್ತೀರ್ಣ	
2) ತಾಲೂಕಿನ ಹೆಸರು	: ದೊಡ್ಡದೊಂದು	ಎ. ಗುಂ. 1	11.00
3) ದೊಡ್ಡದೊಂದು ಹೆಸರು	: ದೊಡ್ಡದೊಂದು	2	2.00
4) ಗ್ರಾಮಗಳ ಹೆಸರು	5) ಪ್ರದೇಶದ ಸ.ನಂ.	200-00	02.00
1. ತವಡವಳ್ಳಿ	71	42-00	16.00
	73	92-00	24.00
2. ಸುಯ್ಯಾಕಲ್ಲು ದೊಡ್ಡದೊಂದು	8	250-00	100.00
	12		
	19		
3. ಮಲ್ಲಪ್ಪನಪಳ್ಳಿ	21		
		<u>907-00</u>	<u>382.00</u>

7) ಬಾಂಧವ ಹೆಸರು: ಮಲ್ಲಪ್ಪನ ಪಳ್ಳಿ ಬಾಂಧವ

ವರದಿಯುಗಳಿಗೆ ಬಾ. ಕ-1

- ಅಕ್ಷರ: ತಪ್ಪೇಕೆರೆ ಗಡಿ ಮತ್ತು ಗಣಿಮಾತುರ ಗಡಿ.
- ಪೂರ್ವ: ತವಡವಳ್ಳಿ ಗ್ರಾಮ ಸ.ನಂ. 75, 77, 79 76 66 61 32 59 53 ಮತ್ತು
 ಸ.ನಂ. 5.
- ಪಶ್ಚಿಮ: ಮೂಜೆ ದೀಪವಳ್ಳಿ ಗಡಿ ಮತ್ತು ಮಲ್ಲಪ್ಪನ ಪಳ್ಳಿ ಗಡಿ ಮತ್ತು ಮಲ್ಲಪ್ಪನಪಳ್ಳಿ ಗ್ರಾಮ
 ಸ.ನಂ. 22 23 33.
- ಉತ್ತರ: ಮಲ್ಲಪ್ಪನಪಳ್ಳಿ ಗ್ರಾಮ ಸ.ನಂ. 9 10 20 16 18 ಮತ್ತು ಎರಡುಯಾಕಲ್ಲು
 ಗಡಿ ಮತ್ತು ಸುಯ್ಯಾಕಲ್ಲು ದೊಡ್ಡದೊಂದು ಗ್ರಾಮ ಸ.ನಂ. 9 10 11 13
 6 ಮತ್ತು 7

ಸರಕುಗಳ ವಿವರ

ಉತ್ಪಾದಕರ:- ಸಾಧನ ಸಂಖ್ಯೆ 12 ಅಂದರೆ ಸುಖಾಕಲ್ಪ ರೋಸೂರು ಗ್ರಾಮದ ಸ.ನಂ.8 ರ ವಾಂಠಿಯವರು ಮೂಲೆಯಿಂದ ಭೂಮಾನವನಾ ರೇಷಿಯಂ ಪೂರೈಕೆಗಾಗಿ ಪೂರ್ವಾಭಿಮುಖವಾಗಿ ಸ.ನಂ.8 ಮತ್ತು 21 ರ ಸಾಮಾನ್ಯ ಸರಕದಿನ ಮೇಲೆ 12-00 ಸರಕದ ದೂರ ಕ್ರಮಿಸಿ ಸಾಧನ ಸಂಖ್ಯೆ 13ನ್ನು ಸೇರಿಸುತ್ತದೆ. ನಂತರ ರೇಷಿಯಂ ಸಮ ದಿಕ್ಕಿನಲ್ಲಿ ಮೇಲೆ ಮುಂದುವರಿದು ತಟ್ಟಿಲಕೇರಿ ಗಡಿಯೇ ರೋಸೂರು ಮತ್ತು ಸುಖಾಕಲ್ಪ ಗ್ರಾಮದ ಸಾಮಾನ್ಯ ಸರಕದಿನ ಮೇಲೆ 47-00 ಸರಕದ ದೂರ ಕ್ರಮಿಸಿ ಸಂಖ್ಯೆ 11 ರಿಂದ 17ರ ವರೆಗೆ ಪಾಡು ಸಾಧನಸಂಖ್ಯೆ 18ನ್ನು ಸೇರಿಸುತ್ತದೆ. ಅಂದರೆ ರೇಷಿಯಂ ದಿಕ್ಕಿನಲ್ಲಿ ತಿರುಗಿ ಸ.ನಂ.74ರ ಪಶ್ಚಿಮ ಎಡ್ಡೆಯ ಮೇಲೆ 11-00 ಸರಕದ ದೂರ ಕ್ರಮಿಸಿ ಸಾಧನಸಂಖ್ಯೆ 19 ನ್ನು ಸೇರಿಸುತ್ತದೆ. ನಂತರ ರೇಷಿಯಂ ದುವಾರು ದಿಕ್ಕಿನಲ್ಲಿ ಸ.ನಂ.73, 72 ಮತ್ತು 71 ರ ಸಾಮಾನ್ಯ ಎಡ್ಡೆಯ ಮೇಲೆ 20-00 ಸರಕದ ದೂರ ಕ್ರಮಿಸಿ ಮಧ್ಯದ ಸಂಖ್ಯೆ 20 ರಿಂದ 23 ನ್ನು ಪಾಡು ಸಾಧನಸಂಖ್ಯೆ 24 ನ್ನು ಸೇರಿಸುತ್ತದೆ. ನಂತರ ರೇಷಿಯಂ ಕಡಲಾಂಚಕ್ಕೆ ನಂತರ ಉತ್ಪಾದಕರ ಸ.ನಂ.75 74 ಮತ್ತು 71ರ ಸಾಮಾನ್ಯ ಸರಕದಿನ ಮೇಲೆ 20-00 ಸರಕದ ದೂರ ಕ್ರಮಿಸಿ ಮಧ್ಯದ ಸಂಖ್ಯೆ 25 ನ್ನು ಪಾಡು ಸಾಧನಸಂಖ್ಯೆ 25 ನ್ನು ಸೇರಿಸುತ್ತದೆ. ಅಂದರೆ ರೇಷಿಯಂ ಪೂರ್ವಕ್ಕೆ ತಿರುಗಿ ಗಡಿಯೇ ರೋಸೂರು ಮತ್ತು ತೆವಡವಳ್ಳಿ ಗ್ರಾಮಕ್ಕೆ ಸಾಮಾನ್ಯ ಸರಕದಿನ ಮೇಲೆ 12.50 ಸರಕದ ದೂರ ಕ್ರಮಿಸಿ ಸಾಧನಸಂಖ್ಯೆ 27 ನ್ನು ಸೇರಿಸುತ್ತದೆ.

ಸಾಧನದಿಂದ ಸಾಧನಕ್ಕೆ ಇರುವ ಬೇರಿಂಗ ಮತ್ತು ದೂರ-ಕಡ ಕೆಳಕಂಡಂತೆ ಇರುತ್ತದೆ.

ಸಾಧನದಿಂದ	ಸಾಧನಕ್ಕೆ	ಬೇರಿಂಗ(ಡಿಗ್ರಿಗಳಲ್ಲಿ)	ದೂರ(ಸರಕಗಳಲ್ಲಿ)
12	13	107-30	12.00
13	14	02-30	10.50
14	15	100-00	8.00
15	16	102-00	9.50
16	17	102-00	14.00
17	18	102-00	8.00
18	19	172-00	11.00
19	20	252-30	5.25
20	21	190-00	3.50
21	22	150-00	3.50
22	23	84-00	4.00
23	24	34-30	3.75
24	25	63-00	8.00
25	26	344-30	12.00
26	27	98-00	12.50

ಮೂರ್ತಿಯ:- ಸಾಧನ ಸಂಖ್ಯೆ 27 ರಿಂದ ರೇಷಿಯಂ ದಿಕ್ಕಿನಲ್ಲಿ ತೆವಡವಳ್ಳಿ ಗ್ರಾಮದ ಸ.ನಂ.78 77 69 70 ಮತ್ತು 71 ರ ಸಾಮಾನ್ಯ ಸರಕದಿನ ಮೂಲಕ 30-00 ಸರಕದ ದೂರ ಕ್ರಮಿಸಿ ಮಧ್ಯದ ಸಂಖ್ಯೆ 20 ರಿಂದ 33 ರವರೆಗೆ ಪಾಡು ಸಾಧನಸಂಖ್ಯೆ 34 ನ್ನು ಸೇರಿಸುತ್ತದೆ. ನಂತರ ರೇಷಿಯಂ ದಿಕ್ಕಿನಲ್ಲಿ ತಿರುಗಿ ಸ.ನಂ.70ರ ಪಶ್ಚಿಮ ಎಡ್ಡೆಯ ಮೇಲೆ ನಂತರ ಸ.ನಂ.71ರ ಮೂಲಕ 23-35 ಸರಕದ ದೂರ ಕ್ರಮಿಸಿ ಮಧ್ಯದ ಸಂಖ್ಯೆ 35 ನ್ನು ಪಾಡು ಸಂಖ್ಯೆ 35 ನ್ನು ಸೇರಿಸುತ್ತದೆ. ಅಂದರೆ ರೇಷಿಯಂ ಸ.ನಂ.66 61 52 59 ಮತ್ತು 71 ರ ಸಾಮಾನ್ಯ ಸರಕದಿನ ಮೇಲೆ 25-05 ಸರಕದ ದೂರ ಕ್ರಮಿಸಿ ಮಧ್ಯದ ಸಂಖ್ಯೆ 37 ರಿಂದ 39 ನ್ನು ಪಾಡು ಸಾಧನಸಂಖ್ಯೆ 40 ನ್ನು ಸೇರಿಸುತ್ತದೆ. ನಂತರ ರೇಷಿಯಂ ದುವಾರು ದಿಕ್ಕಿನಲ್ಲಿ ಸ.ನಂ.71 ರ ಮೂಲಕ 16.75 ಸರಕದ ದೂರ ಕ್ರಮಿಸಿ ಮಧ್ಯದ ಸಂಖ್ಯೆ 41 ಮತ್ತು 42ನ್ನು ಪಾಡು ಸಾಧನ ಸಂಖ್ಯೆ 43 ನ್ನು ಸೇರಿಸುತ್ತದೆ.

ಸಾಧನದಿಂದ ಸಾಧನಕ್ಕೆ ಇರುವ ಬೇರಿಂಗ ಮತ್ತು ದೂರ-ಕಡ ಕೆಳಕಂಡಂತೆ ಇರುತ್ತದೆ.

ಸಾಂನದಿನ	ಸಾಂನಕ್ಕೆ	ಬೇರಿಂಗ(ಬಗ್ಗುಗಳಲ್ಲಿ)	ಬೂರ(ಸರಪಳಿಗಳಲ್ಲಿ)
27	27	187-00	9.75
28	28	201-00	2.25
29	29	201-00	2.00
30	30	135-00	1.50
31	31	117-00	3.00
32	32	214-30	9.75
33	33	255-00	7.50
34	34	189-30	9.00
35	35	123-00	15.75
36	36	84-00	3.60
37	37	151-00	9.00
38	38	151-30	7.50
39	39	151-30	6.75
40	40	238-00	4.50
41	41	183-00	7.25
42	42	158-30	5.00

ವಿವರ:- ಸಾಂನದ ಸಂಖ್ಯೆ 13 ರಿಂದ ರೇಷಿಯಲು ಸ.ಸಂ.51ರ ನೂಲಿನ ಮಯ್ಯಾ ಕವಚವಾಗಿ ಬೇರಿಂಗವಿಲ್ಲದಂತೆ ಗಣಿಯ ಸಾಮಾನ್ಯ ಸರಬರಾಜಿನ ನೂಲಿನ ನೈರಲ್ಯದ ಅಥವಾದಾಗಿ 66-00 ಸರಪಳಿ ಬೂರ ಕ್ರಮಿಸಿ ಮಯ್ಯಾದ ಸಂಖ್ಯೆ 1 ರಿಂದ 50ನು ಬಾಕು ಸಾಂನಸಂಖ್ಯೆ 51ನು ಬೇರಿಂಗ ತ್ತದೆ. ನಂತರ ರೇಷಿಯಲು ಉಳ್ಳವರ ಸಂಖ್ಯೆ 51ರಲ್ಲಿ ಸ.ಸಂ.21 ರ ಮಾರ್ಪ ಎರೆಯಲು ಬೇರಿಂಗ 61-50 ಸರಪಳಿ ಬೂರ ಕ್ರಮಿಸಿ ಮಯ್ಯಾ ಸಂಖ್ಯೆ 52ರಿಂದ 60ನು ಬಾಕು ಸಾಂನಸಂಖ್ಯೆ 61 ನು ಬೇರಿಂಗ ತ್ತದೆ. ಅಂದ ರೇಷಿಯಲು ಮಯ್ಯಾವಕ್ಕೆ ತರಲಿ ಸ.ಸಂ.21ರ ಬೇರಿಂಗ ಎರೆಯಲು ಬೇರಿಂಗ 11-00 ಸರಪಳಿ ಬೂರ ಕ್ರಮಿಸಿ ಸಾಂನಸಂಖ್ಯೆ 62ನು ಬೇರಿಂಗ ತ್ತದೆ. ನಂತರ ರೇಷಿಯಲು ಬಾಕುಮಯ್ಯಾಕ್ಕೆ ತರಲಿ ಸ.ಸಂ.22 ರ ಮಯ್ಯಾ 21ರ ಸಾಮಾನ್ಯ ಸರಬರಾಜಿನ ಬೇರಿಂಗ 57-50 ಸರಪಳಿ ಬೂರ ಕ್ರಮಿಸಿ ಮಯ್ಯಾದ ಸಂಖ್ಯೆ 63 ರಿಂದ 66 ನು ಬಾಕು ಸಾಂನಸಂಖ್ಯೆ 69 ನು ಬೇರಿಂಗ ತ್ತದೆ. ಅಂದ ರೇಷಿಯಲು ನೈರಲ್ಯದವಿಗೆ ತರಲಿ ಸ.ಸಂ.22 ರ ಮಯ್ಯಾ 21 ರ ಸಾಮಾನ್ಯ ಸಾಮಾನ್ಯ ಸರಬರಾಜಿನ ಬೇರಿಂಗ 53-75 ಸರಪಳಿ ಬೂರ ಕ್ರಮಿಸಿ ಮಯ್ಯಾದ ಸಂಖ್ಯೆ 7 ರಿಂದ 74 ನು ಬಾಕು ಸಾಂನಸಂಖ್ಯೆ 75 ನು ಬೇರಿಂಗ ತ್ತದೆ.

ಸಾಂನದಿಂದ ಸಾಂನಕ್ಕೆ ಇರುವ ಬೇರಿಂಗ ಮಯ್ಯಾ ಬೂರ-ಕಲ ಕೆಳಕಂಡಂತೆ ಇರುತ್ತದೆ.

ಸಾಂನದಿನ	ಸಾಂನಕ್ಕೆ	ಬೇರಿಂಗ(ಬಗ್ಗುಗಳಲ್ಲಿ)	ಬೂರ(ಸರಪಳಿಗಳಲ್ಲಿ)
43	44	217-00	9.75
44	45	201-30	2.00
45	46	255-00	8.00
46	47	255-00	6.00
47	48	255-00	6.00
48	49	255-00	10.00
49	50	255-00	10.25
50	51	255-00	8.00
51	52	143-30	9.00
52	53	146-30	9.00
53	54	146-30	8.00
54	55	146-30	7.75
55	56	189-30	10.00
56	57	189-30	10.00
57	58	355-00	8.00
58	59	355-00	8.00
59	60	355-00	5.00
60	61	355-00	7.00
61	62	271-00	11.00

ಸಾಂವತ್ಯದ ಸಂಖ್ಯೆ	ಸಾಂವತ್ಯ	ಬೆಲೆರಿಂಗ(ಡಿಗ್ರಿಗಳಲ್ಲಿ)	ದೂರ(ಸರಪಳಿಗಳಲ್ಲಿ)
62	66	317-00	
63	67	317-00	8.00
64	68	317-00	8.00
65	69	317-00	8.00
66	70	317-00	9.50
67	71	311-00	5.00
68	72	311-00	8.00
69	73	311-00	11.00
70	74	250-30	8.75
71	75	250-30	10.00
72		250-30	10.00
73		250-30	5.00
74		250-30	9.00
		250-30	11.00

ಪ್ರತಿಪದ: ಸಾಂವತ್ಯದ ಸಂಖ್ಯೆ 75 ರಿಂದ ರೇಖೆಯು ಇತ್ತರ ಅಭಿವೃದ್ಧಿಯಾಗಿ ವ್ಯುತ್ಪನ್ನವಾಗಿ ಗ್ರಾಮದ ಸ.ನಂ.21 ರ ಮತ್ತು 21 ರ ಸಾಮಾನ್ಯ ಸರಪಳಿಯ ಮೂಲಕ ವ್ಯುತ್ಪನ್ನವಾಗಿ ವ್ಯುತ್ಪನ್ನವಾಗಿ ಗ್ರಾಮದ ಸ.ನಂ.21 ರ ಮೂಲಕ ಕುಳಾರು ದಿಕ್ಕಿನಲ್ಲಿ 45-00 ಸರಪಳಿ ದೂರ ಕ್ರಮಿಸಿ ವ್ಯುತ್ಪನ್ನದ ಸಂಖ್ಯೆ 76 ರಿಂದ 80 ನ್ನು ಪಾಡು ಸಾಂವತ್ಯದ ಸಂಖ್ಯೆ 81 ನ್ನು ಸೇರಿಸುತ್ತದೆ. ನಂತರ ರೇಖೆಯು ಈಶಾನ್ಯಕ್ಕೆ ತಿರುಗಿ ವ್ಯುತ್ಪನ್ನವಾಗಿ ವ್ಯುತ್ಪನ್ನ ತಿರುಮಯಾಪುರ ಗ್ರಾಮಗಳ ಸಾಮಾನ್ಯ ಸರಪಳಿಯ ಮೇಲೆ 49-00 ಸರಪಳಿ ದೂರ ಕ್ರಮಿಸಿ ವ್ಯುತ್ಪನ್ನದ ಸಂಖ್ಯೆ 82 ರಿಂದ 86 ನ್ನು ಪಾಡು ಸಾಂವತ್ಯದ ಸಂಖ್ಯೆ 1 ನ್ನು ಸೇರಿಸುತ್ತದೆ. ಅಲ್ಲಿಂದ ರೇಖೆಯು ಪೂರ್ವಕ್ಕೆ ನಂತರ ಈಶಾನ್ಯ ದಿಕ್ಕಿಗೆ ಸ.ನಂ.90 11 ಮತ್ತು 8 ರ ಸಾಮಾನ್ಯ ಸರಪಳಿಯ ಮೇಲೆ 10.75 ಸರಪಳಿ ದೂರ ಕ್ರಮಿಸಿ ವ್ಯುತ್ಪನ್ನದ ಸಂಖ್ಯೆ 2 ರಿಂದ 5 ನ್ನು ಪಾಡು ಸಾಂವತ್ಯದ ಸಂಖ್ಯೆ 5 ನ್ನು ಸೇರಿಸುತ್ತದೆ. ಅಲ್ಲಿಂದ ರೇಖೆಯು ಕುಳಾರು ದಿಕ್ಕಿನಲ್ಲಿ ಸ.ನಂ.12 ರ ಮೂಲಕ ವ್ಯುತ್ಪನ್ನದ ಸಂಖ್ಯೆ 6 7 ಮತ್ತು 8 ರ ಸಾಮಾನ್ಯ ಸರಪಳಿಯ ಮೇಲೆ 39.50 ಸರಪಳಿ ದೂರ ಕ್ರಮಿಸಿ-ವ್ಯುತ್ಪನ್ನದ ಸಂಖ್ಯೆ 7 ರಿಂದ 11 ನ್ನು ಪಾಡು ವ್ಯುತ್ಪನ್ನದ ಸಾಂವತ್ಯದ ಸಂಖ್ಯೆ 12 ನ್ನು ಸೇರಿಸುತ್ತದೆ.

ಸಾಂವತ್ಯದ ಸಂಖ್ಯೆ ಇರುವ ಬೆಲೆರಿಂಗ ಮತ್ತು ದೂರ ಈ ಕೆಳಕಂಡಂತಿ ಇರುತ್ತದೆ.

ಸಾಂವತ್ಯದ ಸಂಖ್ಯೆ	ಸಾಂವತ್ಯ	ಬೆಲೆರಿಂಗ(ಡಿಗ್ರಿಗಳಲ್ಲಿ)	ದೂರ(ಸರಪಳಿಗಳಲ್ಲಿ)
75	73	10-00	9.50
76	77	293-00	8.50
77	78	5-30	9.25
78	79	312-00	7.75
79	80	32-00	5.00
80	81	291-00	5.00
81	82	45-30	8.00
82	83	49-30	8.00
83	84	42-00	8.50
84	85	27-00	8.00
85	85	27-00	8.00
86		27-00	8.50
1		33-00	7.75
2		10-00	9.50
3		10-00	9.00
4		10-00	8.50
5		10-00	8.50
6		330-00	1.75
7		5-00	7.00
8		85-00	8.00
9	10	4-00	3.50
10	11	52-00	3.25
11	12	4-00	12.00

ಸರಪಳಿಗಳ ವಿವರ -2.

ಗ್ರಾ.ರ: - ಸ್ಥಾನಕಲ್ಪು ಹೊಸಕುಳು ಗ್ರಾಮ ಸ.ನಂ.16 ರ ಉತ್ತರ ದಿಕ್ಕಿನ ಒತ್ತುವರಿ ಭಾಗ.
ಪೂರ್ವ: - ಸ್ಥಾನಕಲ್ಪು ಹೊಸಕುಳು ಗ್ರಾಮ ಸ.ನಂ.11 10 90.
ಪಶ್ಚಿಮ: - ಮೂಜಿ ತಿರುಮಲಾಪುರ ಗು.

ಸರಪಳಿಗಳ ವಿವರ

ಗ್ರಾ.ರ: - ಸಾಂಸದ ಸಂಖ್ಯೆ 1 ಅಂದರೆ ಸ್ಥಾನಕಲ್ಪು ಹೊಸಕುಳು ಗ್ರಾಮದ ಸ.ನಂ.17ರ ನೈರವ್ಯಕ್ತ. ಮೂಲೆಯಿಂದ ಪುನಾರು 194-00 ದಿಗ್ರಿ ಬೇರಿಂಗ್ ಮತ್ತು 7.50 ಸರಪಳಿ ದೂರದಿಂದ ಪ್ರಾರಂಭವಾಗಿ ರೇಖೆಯು ಪೂರ್ವ ಅಭಿಮುಖವಾಗಿ ಸ.ನಂ.16 ರ ಮೂಲಕ 29.50 ಸರಪಳಿ ದೂರ ಕ್ರಮಿಸಿ ಮಧ್ಯದ ಸಂಖ್ಯೆ 2 ಮತ್ತು 3 ನ್ನು ಪಾದು ಸಾಂಸದ ಸಂಖ್ಯೆ 1 ನ್ನು ಸೇರುತ್ತದೆ.

ಸಾಂಸದಿಂದ ಸಾಂಸಕ್ಕೆ ಇರುವ ಬೇರಿಂಗ್ ಮತ್ತು ದೂರ ಈ ಕೆಳಕಂಡಂತೆ ಇರುತ್ತದೆ.

ಸಾಂಸದಿಂದ	ಸಾಂಸಕ್ಕೆ	ಬೇರಿಂಗ್(ಡಿಗ್ರಿಗಳಲ್ಲಿ)	ದೂರ(ಸರಪಳಿಗಳಲ್ಲಿ)
1	2	104-00	10-00
2	3	104-00	10-00
3	1	92-00	9.50

ಪೂರ್ವ: - ಸಾಂಸದ ಸಂಖ್ಯೆ 1 ರಿಂದ ರೇಖೆಯು ಸ.ನಂ.11 10 90 ಮತ್ತು 15 ರ ಸಾಮಾನ್ಯ ಸರಪಳಿಯ ಮೇಲೆ 34.75 ಸರಪಳಿ ದೂರ ಕ್ರಮಿಸಿ ಮಧ್ಯದ ಸಂಖ್ಯೆ 5 5 ಮತ್ತು 7 ನ್ನು ಪಾದು ಸಾಂಸದ ಸಂಖ್ಯೆ 6 ನ್ನು ಸೇರುತ್ತದೆ.

ಸಾಂಸದಿಂದ ಸಾಂಸಕ್ಕೆ ಇರುವ ಬೇರಿಂಗ್ ಮತ್ತು ದೂರ ಈ ಕೆಳಕಂಡಂತೆ ಇರುತ್ತದೆ.

ಸಾಂಸದಿಂದ	ಸಾಂಸಕ್ಕೆ	ಬೇರಿಂಗ್(ಡಿಗ್ರಿಗಳಲ್ಲಿ)	ದೂರ(ಸರಪಳಿಗಳಲ್ಲಿ)
1	5	165-00	9.75
5	6	165-00	9.00
6	7	181-30	9.00
7	1	181-30	10.00

ಪಶ್ಚಿಮ: - ಸಾಂಸದ ಸಂಖ್ಯೆ 8 ರಿಂದ ರೇಖೆಯು ಸಾಂಸದ ಸಂಖ್ಯೆ 9 ರಿಂದ 11 ನ್ನು ಪಾದು ಮೇಲೆ 19.50 ಸರಪಳಿ ದೂರ ಕ್ರಮಿಸಿ ಮಧ್ಯದ ಸಾಂಸದ ಸಂಖ್ಯೆ 9 ರಿಂದ 11 ನ್ನು ಪಾದು ಪ್ರಾರಂಭದ ಸಾಂಸದ ಸಂಖ್ಯೆ 1 ನ್ನು ಸೇರುತ್ತದೆ.

ಸಾಂಸದಿಂದ ಸಾಂಸಕ್ಕೆ ಇರುವ ಬೇರಿಂಗ್ ಮತ್ತು ದೂರ ಈ ಕೆಳಕಂಡಂತೆ ಇರುತ್ತದೆ.

ಸಾಂಸದಿಂದ	ಸಾಂಸಕ್ಕೆ	ಬೇರಿಂಗ್(ಡಿಗ್ರಿಗಳಲ್ಲಿ)	ದೂರ(ಸರಪಳಿಗಳಲ್ಲಿ)
8	9	321-00	11.00
9	10	321-00	11.00
10	11	312-30	11.50
11	1	312-00	10.00

ಕೂಲಿಗಾರರ ವಸತಿಯು

- 1) ಬಂದಿಹಾರಿಯು ಸಂಸ್ಥೆಯಲ್ಲಿ ಕೊನೆಯ ಗ್ರಾ.ವಸ. ಸ.ನಂ.1 ರ ವಸತಿಯ ದಿಕ್ಕಿನ ಸರ ಸದ್ದಿನ ಮೇಲಿರುವ ವಸತಿಯನ್ನು ಸಂಖ್ಯೆ 6 ಮತ್ತು 7 ರ ವಸತಿಯ ಭಾಗದ ಬ್ಲಾಕಿನ ಒಳಗೆ ಕೊನೆಯ ವಸತಿಯ ಅಭಿವೃದ್ಧಿಗಾಗಿ ಸಂಖ್ಯೆ 1 ಮತ್ತು 2 ಕೊನೆಯ ಗ್ರಾ.ವಸ. ಸ.ನಂ.1 ಮತ್ತು 3 ರ ವಸತಿಯ ಗ್ರಾ.ವಸ. ಸಂಖ್ಯೆ 71 ರ ವಸತಿಯು ತಪಕವಾಗಿ ಗ್ರಾ.ವಸ. ಬಸ್ಸುಗಳ ಭಾಗದಲ್ಲಿರುವ ವಸತಿಯನ್ನು ಸಂಖ್ಯೆ 3 ಮತ್ತು 35 ರ ವಸತಿಯ ಭಾಗದ ಬ್ಲಾಕಿನಿಂದ ಕೊನೆಯ ವಸತಿಯ ಕೊನೆಯ ವಸತಿಯು.
- 2) ಇನ್ನೊಂದು ಬಂದಿಹಾರಿಯು ವಸತಿಯನ್ನು ಸಂಖ್ಯೆ 22 ಗ್ರಾ.ವಸ. ಸ.ನಂ.2 ಮತ್ತು 22 ರ ಸರ ಸದ್ದಿನ ಮೇಲಿರುವ ವಸತಿಯನ್ನು ಸಂಖ್ಯೆ 57 ಮತ್ತು 58 ರ ವಸತಿಯ ಭಾಗದ ಬ್ಲಾಕಿನ ಒಳಗೆ ಕೊನೆಯ ಅಭಿವೃದ್ಧಿಗಾಗಿ ಕನಿಷ್ಠ ಶ್ರೀಮಂತ ಕೆಲಸ ಸರಸದ್ದಿನ ವಸತಿಯ ವಸತಿಯ ಮೇಲಿರುವ ವಸತಿಯನ್ನು ಸಂಖ್ಯೆ 57 ಮತ್ತು 58 ರ ವಸತಿಯ ಭಾಗದ ಬ್ಲಾಕಿನಿಂದ ಕೊನೆಯ ಕೊನೆಯ ವಸತಿಯು.

ಇತರೆ ನವೀಕರಣಗಳು

- 1) ಎಳೆಯ ನೆಹರು ಕೋಶಗಳ ದಿನದ ಗ್ರಾ.ವಸ.ರೂ ನಿರ್ಬಂಧವಿಲ್ಲದೆ ತಮ್ಮ ಜನನದ ದಿನದಂದು ಮತ್ತು ಮೇಲಿರುವ ವಸತಿಯಾಗಿದೆ.
- 2) ಎಳೆಯ ನೆಹರು ಕೋಶಗಳ ದಿನದ ಗ್ರಾ.ವಸ.ರೂ ವಾಸ್ತವಿಕ ಉಪಯೋಗಕ್ಕೆ ಮೀರು ಎರ ಗಳನ್ನು ಸಂಗ್ರಹಿಸಬಹುದಾಗಿದೆ.
- 3) ಗ್ರಾ.ವಸ.ರೂ ತಮ್ಮ ವಾಸ್ತವಿಕ ಉಪಯೋಗಕ್ಕೆ ಒಳಪಟ್ಟಿರುವವು ಉಳಿತಾಯ ಸಂಗ್ರಹಿಸ ಬಹುದಾಗಿದೆ.

ಕರ್ನಾಟಕ ರಾಜ್ಯಪಾಲರ ಮೊದಲನೆಯ ಹಾಗೂ ಇತರ ಅಧಿಕಾರಿಗಳಿಗೆ

T.M. Kumarappa

ಮುಖ್ಯಮಂತ್ರಿಯ ಕಛೇರಿ, ಬೆಂಗಳೂರು.

ಗೆ:

ಕರ್ನಾಟಕ ರಾಜ್ಯಪಾಲರ, ಸಂಗ್ರಹಾಧಿಕಾರಿಗಳು ಮತ್ತು ಇತರರಿಗೆ ಮಾಹಿತಿಗಾಗಿ ದಯವಿಟ್ಟು ಸರಿಯಾದ ಅಧಿಸೂಚನೆಗಳನ್ನು ರಾಜ್ಯಪಾಲರ ಪ್ರಕಟಿಸಲು ಕೋರಲಾಗಿದೆ ಹಾಗೂ ಪ್ರಕಟಿಸಲು 2 ರಿ ಮತ್ತು 3 ರ ಅಧಿಸೂಚನೆಗಳನ್ನು ಉಪ ಅರಣ್ಯ ಸಂರಕ್ಷಣಾಧಿಕಾರಿಗಳು ದಾನನ ವಿಭಾಗ, ದಾನನ ಇವರಿಗೆ ಕಳುಹಿಸಲು 5 ಪ್ರತಿಗಳನ್ನು ಸರ್ಕಾರಕ್ಕೆ ಹಾಗೂ 2 ಪ್ರತಿಗಳನ್ನು ಉಪ ಅರಣ್ಯ ಸಂರಕ್ಷಣಾಧಿಕಾರಿ ಗಳು, ಭೂಮಾಪನ ಮತ್ತು ನೀರಾವರಿ ನಿರೀಕ್ಷೆಯ ವಿಭಾಗ, ಬೆಂಗಳೂರು ಇವರಿಗೆ ಕಳುಹಿಸಲು ಕೋರಲಾಗಿದೆ.

ಮಾಹಿತಿಗಾಗಿ:

- 1) ಪ್ರಧಾನ ಮತ್ತು ಅರಣ್ಯ ಸಂರಕ್ಷಣಾಧಿಕಾರಿಗಳು, ಬೆಂಗಳೂರು
- 2) ವಿಭಾಗಾಧಿಕಾರಿಗಳು, ವೈಯಕ್ತಿಕ ವಿಭಾಗ, ವೈಯಕ್ತಿಕ.
- 3) ಮತ್ತು ಅರಣ್ಯ ಸಂರಕ್ಷಣಾಧಿಕಾರಿಗಳು, ಕಾರ್ಯದರ್ಶಿಗಳ ಕಛೇರಿ ಮತ್ತು ಅಧ್ಯಯನ ಬೆಂಗಳೂರು.
- 4) ಜಲ್ಲಾಧಿಕಾರಿಗಳು ದಾನನ ಮತ್ತು ದಾನನ.
- 5) ಅರಣ್ಯ ಸಂರಕ್ಷಣಾಧಿಕಾರಿಗಳು, ವೈಯಕ್ತಿಕ ಮತ್ತು ವೈಯಕ್ತಿಕ.
- 6) ಉಪ ಅರಣ್ಯ ಸಂರಕ್ಷಣಾಧಿಕಾರಿಗಳು, ಭೂಮಾಪನ ಮತ್ತು ನೀರಾವರಿ ನಿರೀಕ್ಷೆಯ ವಿಭಾಗ, ಬೆಂಗಳೂರು.
- 7) ಉಪ ಅರಣ್ಯ ಸಂರಕ್ಷಣಾಧಿಕಾರಿಗಳು, ದಾನನ ವಿಭಾಗ, ದಾನನ.
- 8) ಅರಣ್ಯ ವ್ಯವಸ್ಥಾಪನಾಧಿಕಾರಿಗಳು ಕೆಪಲೋಗ್.
- 9) ಉಪ ವಿಭಾಗಾಧಿಕಾರಿಗಳು ದಾನನ ಉಪ ವಿಭಾಗ ದಾನನ.
- 10) ವಾರದ ರಾಜ್ಯಪಾಲರ.
- 11) ಕಂಪೌಂಡ್ ಇಲಾಖೆ.
- 12) ನಿರೀಕ್ಷಣಾ ಕಛೇರಿ.

First

Previous

Next

Last

Print Page No: 219 Village Account Form No. 2
 Valid from 25/02/2022 To Till Date
 ರೋಡ್ ಆಫ್ ರೈಟ್ಸ್ ಗೇಜ್ ಮತ್ತು ಪಹಣಿ ಪತ್ರಿಕೆ (R.T.C) ಘರಂ ನಂ. 02
 ಹೊಸಕೋಟೆ ತಾಲ್ಲೂಕು ಮಂಡಳಿ

1. ಪರ್ಷನ್ ನೆಮ್ಬರ್ 23	3. ವಾಹನದ ವಿವರ ವಾಹನದ ಮಾದರಿ (ಅ) ಲೆನ್ಸಿಂಗ್ ವಾಹನ (ಬಿ) ಫೋನ್ ವಾಹನ (ಸಿ) ಟಾಪ್ ರಿಟರ್ನಿಂಗ್ ವಾಹನ	4. ಸಂಖ್ಯೆ (ಅ) ಫೋಟೋ (ಬಿ) ಲೆನ್ಸಿಂಗ್ (ಸಿ) ಫೋನ್ (ಡಿ) ಟಾಪ್ ರಿಟರ್ನಿಂಗ್	5. ಉದ್ದೇಶ ಸಾರ್ವಜನಿಕ ಉದ್ದೇಶಕ್ಕಾಗಿ	6. ಉದ್ದೇಶದ ವಿವರ ಉದ್ದೇಶದ ವಿವರ	7. ವಾಹನದ ಮಾದರಿ ವಾಹನದ ಮಾದರಿ	8. ವಾಹನದ ವಿವರ ವಾಹನದ ವಿವರ	9. ಉದ್ದೇಶದ ವಿವರ ಉದ್ದೇಶದ ವಿವರ	10. ಉದ್ದೇಶದ ವಿವರ ಉದ್ದೇಶದ ವಿವರ	11. ಉದ್ದೇಶದ ವಿವರ ಉದ್ದೇಶದ ವಿವರ	12. ಉದ್ದೇಶದ ವಿವರ ಉದ್ದೇಶದ ವಿವರ	13. ಉದ್ದೇಶದ ವಿವರ ಉದ್ದೇಶದ ವಿವರ	14. ಉದ್ದೇಶದ ವಿವರ ಉದ್ದೇಶದ ವಿವರ	15. ಉದ್ದೇಶದ ವಿವರ ಉದ್ದೇಶದ ವಿವರ	16. ಉದ್ದೇಶದ ವಿವರ ಉದ್ದೇಶದ ವಿವರ
23														
2. ಪಿಲ್ಲ														
5. ವಾಹನದ ವಿವರ ವಾಹನದ ವಿವರ														
6. ವಾಹನದ ವಿವರ ವಾಹನದ ವಿವರ														
12. ವಾಹನದ ವಿವರ ವಾಹನದ ವಿವರ														

ವಾಹನದ ವಿವರ ಮತ್ತು ಸಂಖ್ಯೆ

ಕರ್ನಾಟಕ ರಾಜ್ಯ ಸರ್ಕಾರದ ಆದೇಶ 1966 ರ ಅಡಿಯಲ್ಲಿ 40, 42, 58 ಮತ್ತು 70

M.R.No: 2

Sl. No.	Particulars	Debit	Credit	Balance	Remarks
22	22 16 00 00				
23	192 27 00 00				
24	57 36 00 00				

View Only

Sl. No.	Particulars	Debit	Credit	Balance	Remarks
19	107 36 00 00				
20	134 00 00 00				
21	56 02 00 00				
22	14 00 00 00				
23	1 29 00 00				
24	22 25 00 00				
25	37 00 00 00				

Subscribed & Certified by: **10/05/2010** 11:05:20 AM

Digitally signed by: 10/05/2010

ಕರ್ನಾಟಕ ಸರ್ಕಾರ

ಸರ್ಕಾರಿ ಅಧಿಕಾರಿಗಳಿಗೆ 31 ಏಪ್ರಿಲ್ 1988

ಕರ್ನಾಟಕ ಸರ್ಕಾರದ ಸಚಿವಾಲಯ-2,
ವಿಧಾನ ಸಭೆ,
ಬೆಂಗಳೂರು, ದಿನಾಂಕ: 10-5-1988

ಅಧಿಸೂಚನೆ

1964ರ ಕರ್ನಾಟಕ ಕಾಯಿದೆ ಸಂಖ್ಯೆ-5ರ 1963ನೇ ಕರ್ನಾಟಕ ಅರಣ್ಯ ಕಾಯಿದೆಯು 4ನೇ ಪ್ರಕರಣದಲ್ಲಿ ನಿರ್ದೇಶಿಸಿದ ಅಧಿಕಾರದ ಅನ್ವಯ ಕರ್ನಾಟಕ ಸರ್ಕಾರವು ಈ ಮೂಲಕ ಈ ಕೆಳಕಂಡಂತೆ:

- 1) ಹಾಸನ ಜಿಲ್ಲೆ ಹೊಳೆನರಸೀಪುರ ತಾಲ್ಲೂಕು ಹವಿನಮಾರನಹಳ್ಳಿ ಗ್ರಾಮಕ್ಕೆ ಸಂಬಂಧಿಸಿದ ಪ್ರದೇಶಗಳನ್ನು ರಜಿಸಲು ನಿರ್ದೇಶಿಸಲಾಗಿದೆ ಎಂದು ಘೋಷಿಸುತ್ತದೆ. ಈ ಪ್ರದೇಶಗಳ ನೆಲೆ ಹಾಗೂ ಸರಹದ್ದುಗಳು ಈ ಕೆಳಗಿನ ಅನುಸೂಚಿಯಲ್ಲಿ ನಮೂದಿಸಿರುವಂತೆ ವಿವರಿಸಲಾಗುತ್ತದೆ.
- 2) ಈ ಪ್ರಕರಣದ ಉಪ ಪ್ರಕರಣ (1)ಕಾಲಂ(ಸಿ) ಅನ್ವಯ ಕಾರ್ಯ ನಿರ್ವಹಿಸಲು ಹಾಸನ ಜಿಲ್ಲೆಯಲ್ಲಿನ ಉಪ ವಿಭಾಗಾಧಿಕಾರಿಯನ್ನು ಅರಣ್ಯ ವ್ಯವಸ್ಥಾಪನಾಧಿಕಾರಿಯನ್ನಾಗಿ ನೇಮಿಸಿರುತ್ತೆ.
- 3) ಈ ಅರಣ್ಯ ವ್ಯವಸ್ಥಾಪನಾಧಿಕಾರಿಯು ಈ ಸಂಬಂಧ ವಿಚಾರಣೆಯನ್ನು ನಡೆಸುವಾಗ ರಾಜ್ಯ ಸರ್ಕಾರವನ್ನು ಪ್ರತಿನಿಧಿಸಲು ಹಾಸನ ವಿಭಾಗದ ಉಪ ಅರಣ್ಯ ಸರಹದ್ದಾಧಿಕಾರಿಯನ್ನು ನೇಮಿಸಿರುತ್ತೆ.

ಅನುಸೂಚಿ

- 1) ಜಿಲ್ಲೆಯ ಹೆಸರು
- 2) ತಾಲ್ಲೂಕಿನ ಹೆಸರು
- 3) ಹೋಬಳಿಯ ಹೆಸರು
- 4) ಗ್ರಾಮದ ಹೆಸರು
- 5) ಸರ್ವೆ ಸಂ.

- : ಹಾಸನ
- : ಹೊಳೆನರಸೀಪುರ
- : ಹಳ್ಳಿಮೈಸೂರು
- : ಹವಿನಮಾರನಹಳ್ಳಿ

6) ವಿಸ್ತೀರ್ಣ		ಅಕ್ಷರ ಹೆಕ್ಟೇರ್
ಎ	ಗುಂ	
134.00		53.60
37.00		14.80
14.00		5.60
185.00		74.00

: ಹವಿನಮಾರನಹಳ್ಳಿ ಬ್ಯಾಂಕ್

ಸರಹದ್ದುಗಳು

ಉತ್ತರ: ಶ್ರೀಮತದ ಕಾಟಲ ಗಡಿ
ಪೂರ್ವ: ಹವಿನಮಾರನಹಳ್ಳಿ ಗ್ರಾಮದ ಸರ್ವೆ ಸಂ-23, 22 ಮತ್ತು 15ರ ಭಾಗ
ದಕ್ಷಿಣ: ಸರ್ವೆ ಸಂ-89 ಮತ್ತು 90 ಮತ್ತು ಸರ್ವೆ ಸಂ-15ರ ಭಾಗ
ಪಶ್ಚಿಮ: ಶ್ರೀಮತದಕಾಟಲ ಗಡಿ.

ಸರಹದ್ದುಗಳ ವಿವರಣೆ

ಉತ್ತರ: ಸರ್ವೆ ಸಂ-15ರ ಪಾಯುವ್ಯ ಮೂಲೆಯಿಂದ 123.00ಡಿಗ್ರಿ ಬೇರಿಂಗ್ 0.75ಸರಪಳಿ ದೂರ ಸಾಧನದ ಬಿಂದು 25 ರಿಂದ ಭೂಮಾಪನ ರೇಖೆಯು ಪ್ರಾರಂಭವಾಗಿ-ಈಶಾನ್ಯ ದಿಕ್ಕಿಗೆ ತಿರುಗಿ ಸರ್ವೆ ಸಂ-15ರ ಮೂಲಕ 47.00ಸರಪಳಿ ದೂರ ಕ್ರಮಿಸಿ ಮಧ್ಯದ ಬಿಂದು 1 ರಿಂದ 3ನು ಹಾದು ಸರ್ವೆ ಸಂ-23ರ ಪಾಯುವ್ಯ ಮೂಲೆಯಲ್ಲಿರುವ ಸಾಧನದ ಬಿಂದು 4ನು ಸೇರುತ್ತದೆ. ನಂತರ ರೇಖೆಯು ಅಗ್ನೇಯಕ್ಕೆ ತಿರುಗಿ ಸರ್ವೆ ಸಂ-23ರ ಉತ್ತರ ಎಲೆಯ ಮೇಲೆ 9.00ಸರಪಳಿ ದೂರ ಕ್ರಮಿಸಿ ಸಾಧನ ಬಿಂದು 5ನು ಸೇರುತ್ತದೆ.

ಸಾಧನದಿಂದ ಸಾಧನಕ್ಕೆ ಇರುವ ದೂರ ಮತ್ತು ಬೇರಿಂಗ್-ಈ ಕೆಳಕಂಡಂತೆ:

ಸಾಧನದ ಸಂಖ್ಯೆ		ಬೇರಿಂಗ್ (ಡಿಗ್ರಿಗಳಲ್ಲಿ)	ದೂರ ಸರಪಳಿಗಳಲ್ಲಿ
ಇಂದ	ಗೆ		
25	1	50.00	
1	2	72.00	8 14.00
2	3	72.00	8.00
3	4	72.00	15.00
4	5	96.00	10.00
			9.00

ಪೂರ್ವ: ಸಾಧನ ಬಿಂದು 5 ರಿಂದ ರೇಖೆಯು ಅಗ್ನೇಯಕ್ಕೆ ತಿರುಗಿ ಸರ್ವೆ ಸಂ-23ರ 19.75 ಸರಪಳಿ ದೂರ ಕ್ರಮಿಸಿ ಮಧ್ಯದ ಬಿಂದು 6ನು ಹಾದು ಸಾಧನ ಬಿಂದು 7ನು ಸೇರುತ್ತದೆ.



ಶ್ರೀ
ಉ.ಎ.ಎಂ
ಇ.ಇ.

ನಂತರ ರೇಖೆಯನ್ನು ನೈರುತ್ಯ ದಿಕ್ಕಿಗೆ ತಿರುಗಿ ಸರ್ವೆ ನಂ.23 ಮತ್ತು 22ರ ಮೂಲಕ 9.00ರ ದೂರ ಕ್ರಮಿಸಿ ಸ್ಥಾನ ಬಿಂದು 8ನೂ ಸೇರುತ್ತದೆ. ಅಲ್ಲಿಂದ ರೇಖೆಯನ್ನು ಪಾಯುವು ನೈರುತ್ಯ ದಿಕ್ಕಿನಲ್ಲಿ ಸರ್ವೆ ನಂ.22ರ ಮೂಲಕ 17.25 ಸರಪಳಿ ದೂರ ಕ್ರಮಿಸಿ ಮಧ್ಯದ ಬಿಂದು 9ನೂ ಹಾದು ಸ್ಥಾನ ಬಿಂದು 10ನೂ ಸೇರುತ್ತದೆ. ಅಲ್ಲಿಂದ ಪಶ್ಚಿಮಕ್ಕೆ ತಿರುಗಿ ಸರ್ವೆ ನಂ. 10ನೂ ಉತ್ತರ ಎಲ್ಲೆಗೆ ನಮಾನಾಂತರವಾಗಿ 12.00 ಸರಪಳಿ ದೂರ ಕ್ರಮಿಸಿ ಮಧ್ಯದ ಬಿಂದು 11ನೂ ಸ್ಥಾನ ಬಿಂದು 12ನೂ ಸೇರುತ್ತದೆ. ಸ್ಥಾನ ಬಿಂದು 12ರಿಂದ ರೇಖೆಯನ್ನು ಹಲವಾರು ದಿಕ್ಕುಗಳಲ್ಲಿ 15.00 ಸರಪಳಿ ದೂರ ಕ್ರಮಿಸಿ ಮಧ್ಯದ ಬಿಂದು 13 ಮತ್ತು 14ನೂ ಹಾದು ಸ್ಥಾನ ಬಿಂದು 15ನೂ ಸೇರುತ್ತದೆ.

ಸ್ಥಾನದಿಂದ ಸ್ಥಾನಕ್ಕೆ ಇರುವ ದೂರ ಮತ್ತು ಬೇರಿಂಗ್-ಈ ಕೆಳಕಂಡಂತೆ:

ಸ್ಥಾನದ ಬಿಂದು		ಬೇರಿಂಗ್ (ಡಿಗ್ರಿಗಳಲ್ಲಿ)	ದೂರ ಸರಪಳಿಗಳಲ್ಲಿ
ಇಂದ	ಗೆ		
5	6	146.30	8.00
6	7	175.00	11.75
7	8	199.00	9.00
8	9	288.00	10.25
9	10	183.00	7.00
10	11	270.00	3.50
11	12	270.00	8.50
12	13	160.00	5.00
13	14	249.00	2.00
14	15	169.00	8.00

ದಕ್ಷಿಣ- ಸ್ಥಾನ ಬಿಂದು 45ರಿಂದ ರೇಖೆಯನ್ನು ನೈರುತ್ಯ ಮತ್ತು ಪಶ್ಚಿಮ ದಿಕ್ಕುಗಳಿಗೆ ತಿರುಗಿ ಸರ್ವೆ ನಂ.15ರ ಮೂಲಕ 14.00 ಸರಪಳಿ ದೂರ ಕ್ರಮಿಸಿ ಮಧ್ಯದ ಬಿಂದು 16ನೂ ಹಾದು ಸ್ಥಾನ ಬಿಂದು 17 ನೂ ಸೇರುತ್ತದೆ. ನಂತರ ರೇಖೆಯನ್ನು ದಕ್ಷಿಣಕ್ಕೆ ತಿರುಗಿ ಸರ್ವೆ ನಂ. 91ರ ಪಶ್ಚಿಮಕ್ಕೆ ಮೇಲೆ ಹಾದು ಸರ್ವೆ ನಂ.15ರ ಮೂಲಕ 18.00 ಸರಪಳಿ ದೂರ ಕ್ರಮಿಸಿ ಮಧ್ಯದ ಬಿಂದು ಹಾದು ಸ್ಥಾನ ಬಿಂದು 19ನೂ ಸೇರುತ್ತದೆ. ಅಲ್ಲಿಂದ ರೇಖೆಯನ್ನು ಪಾಯುವು ನೈರುತ್ಯ ದಿಕ್ಕಿನಲ್ಲಿ ಸರ್ವೆ ನಂ.15ರ ಮೂಲಕ 19.50 ಸರಪಳಿ ದೂರ ಕ್ರಮಿಸಿ 20ರ ಮೂಲಕ ಸ್ಥಾನ ಬಿಂದು 21ನೂ ಸೇರುತ್ತದೆ.

ಸ್ಥಾನದಿಂದ ಸ್ಥಾನಕ್ಕೆ ಇರುವ ದೂರ ಮತ್ತು ಬೇರಿಂಗ್-ಈ ಕೆಳಕಂಡಂತೆ:

15	16	245.00	7.00
16	17	272.00	7.00
17	18	170.00	9.00
18	19	184.30	9.00
19	20	313.00	12.00
20	21	208.00	7.00

ಪಶ್ಚಿಮ: ಸ್ಥಾನ ಬಿಂದು 21 ರಿಂದ ರೇಖೆಯನ್ನು ಪಾಯುವು ನೈರುತ್ಯ ದಿಕ್ಕಿಗೆ ಸರ್ವೆ ನಂ.15ರ ಮೂಲಕ ಶ್ರೀಮಠದ ಕಾವಲ ಗಡಿ ಮಗ್ಗುಲಲ್ಲಿಂದಲೇ 41.00ಸರಪಳಿ ದೂರ ಕ್ರಮಿಸಿ ಮಧ್ಯದ ಬಿಂದು 22 ಮತ್ತು 23ನೂ ಹಾದು ಸ್ಥಾನ ಬಿಂದು 24ನೂ ಸೇರುತ್ತದೆ. ಅಲ್ಲಿಂದ ರೇಖೆಯನ್ನು ಈಶಾನ್ಯಕ್ಕೆ ತಿರುಗಿ ಸರ್ವೆ ನಂ.15ರ ಮೂಲಕ 6.5 ಸರಪಳಿ ದೂರ ಕ್ರಮಿಸಿ ಪ್ರಾರಂಭದ ಸ್ಥಾನ ಬಿಂದು 21ನೂ ಸೇರುತ್ತದೆ.

ಸ್ಥಾನದಿಂದ ಸ್ಥಾನಕ್ಕೆ ಇರುವ ದೂರ ಮತ್ತು ಬೇರಿಂಗ್-ಈ ಕೆಳಕಂಡಂತೆ:

21	22	350.00	16.50
22	23	350.00	11.00
23	24	350.00	13.50
24	25	50.00	6.50

ಮಾರ್ಗಗಳ ಹಕ್ಕುಗಳು

Last

Next

Previous

First

Print Page No: 1/2 Villages Account Form No: Valid from 05/11/2022 To Till Date

1. ಪುಸ್ತಕ ಸಂಖ್ಯೆ	2. ಪುಸ್ತಕ ಸಂಖ್ಯೆ	3. ಪುಸ್ತಕ ಸಂಖ್ಯೆ	4. ಪುಸ್ತಕ ಸಂಖ್ಯೆ	5. ಪುಸ್ತಕ ಸಂಖ್ಯೆ	6. ಪುಸ್ತಕ ಸಂಖ್ಯೆ	7. ಪುಸ್ತಕ ಸಂಖ್ಯೆ	8. ಪುಸ್ತಕ ಸಂಖ್ಯೆ	9. ಪುಸ್ತಕ ಸಂಖ್ಯೆ	10. ಪುಸ್ತಕ ಸಂಖ್ಯೆ	11. ಪುಸ್ತಕ ಸಂಖ್ಯೆ	12. ಪುಸ್ತಕ ಸಂಖ್ಯೆ
16	16	16	16	16	16	16	16	16	16	16	16

ವರ್ಷ	ವಿವರಣೆ	ಮೊತ್ತ	ಮೊತ್ತ			ಮೊತ್ತ	ಮೊತ್ತ	ಮೊತ್ತ	ಮೊತ್ತ
			10	11	12				
2025-2026	ಗೋದಾನ	6.33.00.00.99	0.00.00.00.00	0.00.00.00.00	0.00.00.00.00	0.00.00.00.00	0.00.00.00.00	0.00.00.00.00	0.00.00.00.00
	ಎಕ್ಸಿಸ್ಟಿಂಗ್ ಇಂಜಿನಿಯರ್, ಪುರಾ ಮಲ್ಕಂಡ ಯೋಜನೆ ವಿಭಾಗ, ಕರ್ನಾಟಕ ನಿರೀಕ್ಷಿಸಿ ನಿಗಮ ನಿಯಮಿತ ಶಿವಮೊಗ್ಗ ತಾಲ್ಲೂಕು, ಸಂದಕ್ರಾಂತಿ ಕಾರ್ಯ ಯೋಜನೆ ಪ್ರಾಧಿಕಾರ, ಇಲಾಖೆ ಇಲಾಖೆ	20.00.00.00.99	0.00.00.00.00	0.00.00.00.00	0.00.00.00.00	0.00.00.00.00	0.00.00.00.00	0.00.00.00.00	0.00.00.00.00

RTC DIGITALLY SIGNED ON 11/5/2022

MR No/798-99

ಶಿವಮೊಗ್ಗ ಮಹಾನಗರ ಪಾಲಿಕೆ ಸ್ವೀಕೃತವಾಗಿದ ಕಾರಣ, ಬೆಳೆ ಮಾರುಕಟ್ಟೆ ನಮೂದಿಸಿರುವುದಿಲ್ಲ.

No. 1ND/DCR/261/2003 of the Deputy Commissioner, Shimoga District
dated 06-05-2003

Subject: Compensation for acquisition of 16 of
Survey numbers 16 and 19 of Sindwadi village of Mandagadde hobli in Tirthahally Taluk in
favour of Forest Department. 05 hectares of land for acquisition of 05
hectares of land for Forest Department.

- Read: (01) Order No. 1ND/DCR/261/2003, dated, 06-05-2003, of the Deputy Commissioner, Shimoga District, Shimoga, transferring 50.00 acres of land in favour of Irrigation Department.
- (02) Government Letter No. KNN 238 FVT 2003, dated, 18-09-2003, according permission for transfer of land in favour of Irrigation Department.
- (03) Order No. 1ND/DCR/261/2003-03, dated, 29-11-2003, of the Deputy Commissioner, Shimoga District, Shimoga, cancelling the grant of 50.00 acres of land already granted in favour of Irrigation Department.
- (04) Letter No. KNN 238 FVT 2003, 242, dated, 28-11-2003, of the Managing Director, Karnataka Neeravati Nigam Limited, Bangalore.



3/12
11

Preamble: Vide reference (01) above, in anticipation of Government approval, the Deputy Commissioner, Shimoga District, Shimoga, had handed over possession of 50.00 acres of land to Irrigation Department for the purpose of rehabilitation of the families affected under the Upper Tunga Project. Vide reference (02), Government had given approval to the Deputy Commissioner, Shimoga, to sanction the land to the Irrigation Department for the said purpose. Meanwhile, the families affected under the Upper Tunga Project rejected the proposal for settling them in Survey numbers 16 and 19 of Sindwadi village of Mandagadde hobli in Tirthahally Taluk, as the land is full of trees and uneven. The Forest Department also expressed that the land being full of various varieties of trees, it would not be proper to fell the trees. The families affected under the Upper Tunga Project have agreed to get resettled at Nidige-Machenahally. Under these circumstances, as there was no need to sanction the land in Survey numbers 16 and 19 of Sindwadi village of Mandagadde hobli in Tirthahally Taluk for the purpose of rehabilitation, vide reference (03), the Deputy Commissioner, Shimoga, cancelled the earlier order giving possession of the land to the Irrigation Department, and has taken back the land into the possession of Revenue Department. Meanwhile, the Managing Director, Karnataka Neeravati Nigam Limited, Bangalore, vide reference (04), has asked for transfer of 05 hectares of non-forest land to the Forest Department as part of compensation for acquisition of land for the land lost in

Handwritten notes in Kannada script at the bottom left of the page.

50
80
85

Varaha Project. As the matter is urgent and the transfer of land is required immediately, the following:

An area of 50 acres (0.12 sq. km) of land situated in the village of Mandapale Taluk, Tirthahally Taluk, the details of which are given in the Annexure and to be handed over to the Forest Department (Deputy Conservator of Forests, Working Plan) as compensatory transfer in lieu of the land acquired by the Varaha Project. The Forest Department shall take further action to declare and notify it as reserve forest under the relevant provisions of law.

Sd/
(Tushar Giri Nath)
Deputy Commissioner,
Shimoga District

- (01) Copy submitted to the Principal Secretary to Government, Revenue Department, M S Building, Bangalore-560 001, for kind information.
- (02) Copy submitted to the Managing Director, Karnataka Neeravari Nigam Limited, Bangalore, for favour of information.
- (03) Copy submitted to the Conservator of Forests, Shimoga Circle, Shimoga, for favour of information.

Copy for favour of information and necessary action to:

- 01 the Assistant Commissioner, Shimoga Subdivision, Shimoga,
- 02 the Deputy Conservator of Forests, Shimoga division, Shimoga,
- 03 the Deputy Conservator of Forests, Working Plan division, Shimoga,
- 04 the Executive Engineer, UTP division, KRM, Shimoga,
- 05 the Tahsildar, Shimoga Tirthahally Taluk.

(Tushar Giri Nath)
Deputy Commissioner,
Shimoga District

No: KNN/138/TVP/202/22A9

5/12/2023

Copy forwarded to Chief Engineer, Varaha Project, Bellary, Udupi, for information and immediate necessary action.

(Signature)
ಇತರರ ಅನುಮೋದನೆ
ಇಲ್ಲದಿದ್ದರೆ ಪ್ರಕಟಿಸಬೇಡಿ

4. ಕರ್ನಾಟಕ ಅರಣ್ಯ ಕಾಯಿದೆ 1963, ಸೆಕ್ಷನ್ 4(2) ರ ಅನ್ವಯ ಕರ್ನಾಟಕ ಸರ್ಕಾರವು ಉಪ ಅರಣ್ಯ ಸಂರಕ್ಷಣಾಧಿಕಾರಿಗಳು, ಶಿವಮೊಗ್ಗ ವಿಭಾಗ, ಶಿವಮೊಗ್ಗ ಇವರನ್ನು ಈ ವಿಚಾರಣೆಯಲ್ಲಿ ಅರಣ್ಯ ವ್ಯವಸ್ಥಾಪನಾಧಿಕಾರಿಗಳಿಗೆ ಸಹಕರಿಸಲು ಹಾಗೂ ಅರಣ್ಯ ಇಲಾಖೆಯ ಪರವಾಗಿ ಪ್ರತಿನಿಧಿಸಲು ಈ ಮೂಲಕ ನೇಮಿಸಲಾಗಿದೆ.

5. ಕರ್ನಾಟಕ ಅರಣ್ಯ ಕಾಯಿದೆ 1963, ಸೆಕ್ಷನ್ 11, 12, ಮತ್ತು 14 ರ ಅನ್ವಯ ಅರಣ್ಯ ವ್ಯವಸ್ಥಾಪನಾಧಿಕಾರಿಗಳು ಹೊರಡಿಸಿದ ಆದೇಶದಿಂದ ಭಾಧಿತರಾದ ವ್ಯಕ್ತಿಗಳು ಆದೇಶ ಹೊರಡಿಸಿದ ದಿನಾಂಕದಿಂದ ಮೂರು ತಿಂಗಳೊಳಗಾಗಿ ಕರ್ನಾಟಕ ಕಂದಾಯ ಮೇಲ್ಮನವಿ ನ್ಯಾಯ ಮಂಡಳಿಗೆ ಮೇಲ್ಮನವಿ ಸಲ್ಲಿಸಬಹುದಾಗಿರುತ್ತದೆ.

6. ಕರ್ನಾಟಕ ಅರಣ್ಯ ಕಾಯಿದೆ 1963, ಸೆಕ್ಷನ್ 15 ರ ಅನ್ವಯ ಅರಣ್ಯ ವ್ಯವಸ್ಥಾಪನಾಧಿಕಾರಿಗಳು ಹೊರಡಿಸಿದ ಆದೇಶದಿಂದ ಭಾಧಿತರಾದ ವ್ಯಕ್ತಿಗಳು ನವರಿ ಆದೇಶ ಹೊರಡಿಸಿದ ದಿನಾಂಕದಿಂದ ಮೂರು ತಿಂಗಳೊಳಗಾಗಿ ಜಿಲ್ಲಾ ನ್ಯಾಯಾಲಯಕ್ಕೆ ಮೇಲ್ಮನವಿ ಸಲ್ಲಿಸಬಹುದು.

7. ಇತರೆ ಸವಲತ್ತುಗಳು:- ಉದ್ದೇಶಿತ "ಮೀನಲು ಅರಣ್ಯ" ಪ್ರದೇಶದಲ್ಲಿ ಸ್ಥಳೀಯ ನಿವಾಸಿಗಳಿಗೆ ಎಳೆಯ ಸೆಡುತೋಪು ಪ್ರದೇಶಗಳನ್ನು ಹೊರತುಪಡಿಸಿ ಉಳಿದ ಪ್ರದೇಶಗಳಲ್ಲಿ ತಮ್ಮ ಜಾನುವಾರುಗಳಿಗೆ ಉಚಿತವಾಗಿ ಹುಲ್ಲು ಮೇಯಿಸಲು ಹಾಗೂ ತಮ್ಮ ಸ್ವಂತ ಉಪಯೋಗಕ್ಕಾಗಿ ಉಚಿತವಾಗಿ ಒಣ ಎಲೆ ಮತ್ತು ಒಣ ಸೊಡೆಯನ್ನು ಸಂಗ್ರಹಿಸಲು ಅವಕಾಶವಿರುತ್ತದೆ. ಎನ್‌ಪ್ಲೋಷರ್ ಗಳಲ್ಲಿರುವ ನಿವಾಸಿಗಳು ತಮ್ಮ ಸ್ವಂತ ಉಪಯೋಗಕ್ಕಾಗಿ ರಸ್ತೆಯ ಹಕ್ಕನ್ನು ಹೊಂದಿರುತ್ತಾರೆ. ಕಂದಾಯ ಇಲಾಖೆಯಿಂದ ದಿನಾಂಕ:05-06-2002 ರ ವರೆಗೆ ನೀಡಿರುವ ಸೊಪ್ಪಿನಬೆಟ್ಟ ಹಕ್ಕನ್ನು ಹಾಗೆಯೇ ಮುಂದುವರಿಸಲಾಗಿದೆ.

8. ಉದ್ದೇಶಿತ "ಮೀನಲು ಅರಣ್ಯ" ಪ್ರದೇಶದ ಪ್ರತಿ ಬ್ಲಾಕ್‌ಗೆ ಸಂಬಂಧಿಸಿದ ಸಂಕ್ಷಿಪ್ತ ಸರಹದ್ದು ವಿವರಣೆ ಮತ್ತು ಸವಿವರವಾದ ಸರಹದ್ದು ವಿವರಗಳನ್ನು ಮುಂದೆ ವಿವರಿಸಿದೆ.

ಸಂಕ್ಷಿಪ್ತ ಸರಹದ್ದುಗಳು ಈ ಕೆಳಗಿನಂತಿವೆ

ಉತ್ತರಕ್ಕೆ	:	ಸಿಂಧುವಾಡಿ ಗ್ರಾಮದ ಸ.ನಂ.19.
ಪಶ್ಚಿಮಕ್ಕೆ	:	ಸ.ನಂ.16ರ ಉಳಿದ ಭಾಗ.
ದಕ್ಷಿಣಕ್ಕೆ	:	ಹೆಮ್ಮಕ್ಕೆ ಗ್ರಾಮದ ಗಡಿ.
ಪೂರ್ವಕ್ಕೆ	:	

ಸವಿವರವಾದ ಸರಹದ್ದು ವಿವರಣೆ

ಉತ್ತರ:- ಪ್ರಾರಂಭಿಕ ಸ್ಥಾನವು ಸಿಂಧುವಾಡಿ ಗ್ರಾಮದ ಸ.ನಂ.18ರ ದಕ್ಷಿಣದ ಮುಕ್ಕುಪ್ಪೆ ಬಾಂದಿನ ಸ್ಥಾನ ಸಂಖ್ಯೆ (2) ರಲ್ಲಿ ಸ್ಥಿರವಾಗಿರುತ್ತದೆ. ಇಲ್ಲಿಂದ ಸೀಮಾರೇಖೆಯು ಅಗ್ನೇಯಾಭಿಮುಖವಾಗಿ 23.5 ಸರಪಳಿಗಳ ದೂರವನ್ನು ಸ.ನಂ.19ರ ನೈರುತ್ಯ ಗಡಿಯಲ್ಲೇ ಕ್ರಮಿಸಿ ಹೆಮ್ಮಕ್ಕೆ ಗ್ರಾಮದ ಸ.ನಂ.46ರ ಉತ್ತರದ ಮೂಲೆಯ ಮುಕ್ಕುಪ್ಪೆ ಬಾಂದನ್ನು ಸೇರುತ್ತದೆ.

ಅಳತೆ ತಪಶೀಲುಗಳು

ಸ್ಥಾನದಿಂದ ಸ್ಥಾನಕ್ಕೆ	ಬೈನೇಜ್ (ಅಡಿ)	ಬೀರಿಂಗ್ ಡಿಗ್ರಿಗಳಲ್ಲಿ
2 3	23.50	100-00

ಮೂರ್ತಿಯೆ:- ದಕ್ಷಿಣ-(ಆಗ್ನೇಯ): ಪುನಃ ಇಲ್ಲಿಂದ ನೈರುತ್ಯಾಭಿಮುಖವಾಗಿ, 30.50 ಸರಪಳಿಗಳ ದೂರವನ್ನು ಹೆಮ್ಮಕ್ಕೆ ಗ್ರಾಮ ಸ.ನಂ.56 ಉತ್ತರದ ಗಡಿಯಲ್ಲೇ ಚಲಿಸಿ, ಸಿಂಧುವಾಡಿ ಗ್ರಾಮದ ಸ.ನಂ.13ರ ಆಗ್ನೇಯ ಮೂಲೆಯಿಂದ ಈಶಾನ್ಯಾಭಿಮುಖವಾಗಿ ಹೆಮ್ಮಕ್ಕೆ ಗ್ರಾಮದ ಗಡಿಯನ್ನೇ ಅನುಸರಿಸುತ್ತಾ 4.00 ಸರಪಳಿಗಳ ಅಂತರದಿಂದ ಸೇರುವ ಸ್ಥಾನ ಸಂಖ್ಯೆ 4ನ್ನು ಸಂಧಿಸುತ್ತದೆ.

ಅಳತೆ ತಪಶೀಲುಗಳು

ಸ್ಥಾನದಿಂದ ಸ್ಥಾನಕ್ಕೆ	ಬೈನೇಜ್ (ಅಡಿ)	ಬೀರಿಂಗ್ ಡಿಗ್ರಿಗಳಲ್ಲಿ
3 4	30.50	244-00

ಪಶ್ಚಿಮಕ್ಕೆ:- ಪುನಃ ಇಲ್ಲಿಂದ ಕ್ರಮವಾಗಿ ವಾಯುವ್ಯ, ಈಶಾನ್ಯ, ವಾಯುವ್ಯ, ಈಶಾನ್ಯ, ದಿಕ್ಕುಗಳಲ್ಲಿ 3.50, 8.00, 11.00, 3.50 ಸರಪಳಿಗಳ ದೂರವನ್ನು ಸಿಂಧುವಾಡಿ ಗ್ರಾಮ ಸ.ನಂ.16ರ ಮುಖಾಂತರ ಈ ಕೆಳಗೆ ವಿವರಿಸಿದ ಅಳತೆ ತಪಶೀಲಿನಂತೆ ಚಲಿಸಿ, ಪ್ರಾರಂಭಿಕ ಸ್ಥಾನವನ್ನು ಸೇರುತ್ತದೆ.

ಅಳತೆ ತಪಶೀಲುಗಳು

ಸ್ಥಾನದಿಂದ ಸ್ಥಾನಕ್ಕೆ	ಬೈನೇಜ್ (ಅಡಿ)	ಬೀರಿಂಗ್ ಡಿಗ್ರಿಗಳಲ್ಲಿ
4 5	3.50	314-00
5 6	8.00	066-00
6 1	11.00	343-00
1 2	3.50	077-00

ಕರ್ನಾಟಕ ರಾಜ್ಯಪಾಲರ ಆಜ್ಞಾನುಸಾರ ಮತ್ತು
ಅವರ ಹೆಸರಿನಲ್ಲಿ

(ಹಂತರಾಲಿ ನಾಯಕ್)
(ಹಂತರಾಲಿ ನಾಯಕ್)

ಸರ್ಕಾರದ ಅಧೀನ ಕಾರ್ಯದರ್ಶಿ,
ಅರಣ್ಯ ಪರಿಷರ ಮತ್ತು ಜೀವಿಶಾಸ್ತ್ರ ಇಲಾಖೆ,

ಬೆಂಗಳೂರು.
19/12/2019

1/2/24

<p>ಕಡತ ಸಂಖ್ಯೆ: ಸಂಖ್ಯೆ:ಬಿ1/ಕಾರ್ಯೋತಿ/ ಸಿಎ ನೆಡುತೋಪು/ಸಿಆರ್-12/ 2024-25 / 236/2024</p>	<p>ಕರ್ನಾಟಕ ಸರ್ಕಾರ</p>	<p>ಮುಖ್ಯ ಅರಣ್ಯ ಸಂರಕ್ಷಣಾಧಿಕಾರಿಗಳ ಕಛೇರಿ, ಕಾರ್ಯ ಯೋಜನೆ ಮತ್ತು ಮೋಜನೆ, ಶಿವಮೊಗ್ಗ-577 204 ದೂರವಾಣಿ ಸಂಖ್ಯೆ: 08182-250705 ಇ-ಮೇಲ್: working plan@karnataka.gov, kfd@karnataka.gov@gmail.com ಸ್ಥಳ: ಶಿವಮೊಗ್ಗ, ದಿನಾಂಕ: 23.08.2024</p>
---	-----------------------	--

ಇವರಿಗೆ,

ಶ್ರೀ ಮಹೇಶ ಬಿ.ಸಿ.,
ವಲಯ ಅರಣ್ಯಾಧಿಕಾರಿ, ಘಟಕ -01,
ಕಾರ್ಯಯೋಜನೆ ಮತ್ತು ಮೋಜನೆ,
ಶಿವಮೊಗ್ಗ.

ವಿಷಯ : ಅರಣ್ಯ ಪ್ರದೇಶದಲ್ಲಿ ಪರಿಹಾರಾತ್ಮಕ ನೆಡುತೋಪು (Compensatory Afforestation) ಬೆಳೆಸಿದ ಪ್ರದೇಶಗಳನ್ನು ಕರ್ನಾಟಕ ಅರಣ್ಯ ಕಾಯ್ದೆ-1963 ರ ಕಲಂ-04 ರಂತೆ "ಮೀಸಲು ಅರಣ್ಯ" (Reserve Forest) ಎಂದು ಘೋಷಿಸುವ ಬಗ್ಗೆ ಪ್ರಸ್ತಾವನೆ ಸಲ್ಲಿಸುವ ಕುರಿತು.

ಉಲ್ಲೇಖ: 1) ಮಾನ್ಯ ಅರಣ್ಯ ಸಂರಕ್ಷಣಾಧಿಕಾರಿಗಳು, ಮಂಗಳೂರು ವ್ಯಕ್ತ, ಮಂಗಳೂರು ರವರ ಪತ್ರ ಸಂಖ್ಯೆ: ಎ3ಎವಿವ-64/ವ.ನೆ/(ಸೆಕ್ಷನ್-4ಪ್ರ)/2017-18 (Vol-6) ದಿನಾಂಕ 14.06.2024.
2) ಅಪರ ಪ್ರಧಾನ ಮುಖ್ಯ ಅರಣ್ಯ ಸಂರಕ್ಷಣಾಧಿಕಾರಿಗಳು (ಕಾರ್ಯಯೋಜನೆ), ಬೆಂಗಳೂರು ರವರ ಕಛೇರಿ ಪತ್ರ ಸಂಖ್ಯೆ: KFD/WP/A6/43/2019-WP-KFD ದಿನಾಂಕ 31.03.2021. (ಪ್ರತಿ ಲಗತ್ತಿಸಿದೆ)

ಮೇಲ್ಕಂಡ ವಿಷಯಕ್ಕೆ ಸಂಬಂಧಿಸಿದಂತೆ, ದಕ್ಷಿಣ ಕನ್ನಡ ಜಿಲ್ಲೆಯಲ್ಲಿ ಪರಾಹಿ ಏತ ನೀರಾವರಿ ಯೋಜನೆಗಾಗಿ ಅರಣ್ಯ ಸಂರಕ್ಷಣಾ ಕಾಯ್ದೆ-1980 ರಂತೆ ಬಿಡುಗಡೆಗೊಳಿಸಿದ 15.40 ಹೆಕ್ಟೇರ್ (Stage-II) ಅದೇಶ ಸಂಖ್ಯೆ No.F(C)A/16.1/KAR/34/IP ದಿನಾಂಕ: 05-01-1996) ಅರಣ್ಯ ಪ್ರದೇಶದ ಬಾಬು ಪರ್ಯಾಯವಾಗಿ ಕುಂದಾಪುರ ಅರಣ್ಯ ವಿಭಾಗ, ಶಂಕರನಾರಾಯಣ ವಲಯದ ವ್ಯಾಪ್ತಿಯ ಕುಂದಾಪುರ ತಾಲ್ಲೂಕು, ವಂಡೆ, ಹೋಬಳಿ, ಕುಳಂಜೆ ಗ್ರಾಮದ ಸ.ನಂ. 115 ರಲ್ಲಿನ 10.00 ಹೆಕ್ಟೇರ್ ಅರಣ್ಯತರ ಪ್ರದೇಶದಲ್ಲಿ ಪರಿಹಾರಾತ್ಮಕ ನೆಡುತೋಪು (Compensatory Afforestation) ಬೆಳೆಸಿದ ಪ್ರದೇಶವನ್ನು ಕರ್ನಾಟಕ ಅರಣ್ಯ ಕಾಯ್ದೆ-1963 ರ ಕಲಂ-04 ರಂತೆ "ಮೀಸಲು ಅರಣ್ಯ" ಎಂದು ಘೋಷಿಸುವ ಬಗ್ಗೆ ಪ್ರಸ್ತಾವನೆಯನ್ನು ಮಾನ್ಯ ಅರಣ್ಯ ಸಂರಕ್ಷಣಾಧಿಕಾರಿಗಳು, ಮಂಗಳೂರು ವ್ಯಕ್ತ, ಮಂಗಳೂರು ರವರು ಉಲ್ಲೇಖ (1) ರಲ್ಲಿ ಈ ಕಛೇರಿಗೆ ಸಲ್ಲಿಸಿರುತ್ತಾರೆ.

ಸದರಿ ಪ್ರಸ್ತಾವನೆಯನ್ನು ಉಲ್ಲೇಖ (2) ರ ಪತ್ರದ ಅನುಬಂಧ-2 ರಲ್ಲಿ ಮಾನ್ಯ ಅಪರ ಪ್ರಧಾನ ಮುಖ್ಯ ಅರಣ್ಯ ಸಂರಕ್ಷಣಾಧಿಕಾರಿಗಳು (ಕಾರ್ಯಯೋಜನೆ), ಬೆಂಗಳೂರು ರವರು ಕರ್ನಾಟಕ ಅರಣ್ಯ ಕಾಯ್ದೆ-1963 ರ ಕಲಂ-04 ರಡಿಯಲ್ಲಿ ಮೀಸಲು ಅರಣ್ಯವೆಂದು ಅಧಿಸೂಚಿಸಲು ಸಲ್ಲಿಸಬೇಕಾದ ಪೂರಕ ದಾಖಲಾತಿಗಳಂತೆ ಪರಿಶೀಲಿಸಲಾಗಿ, ಕೆಲವು ನ್ಯೂನತೆಗಳು ಕಂಡುಬಂದಿರುತ್ತವೆ.

ಕ್ರಮ ಸಂಖ್ಯೆ	ಅನುಬಂಧ-2 ರ ಕ್ರಮ ಸಂಖ್ಯೆ	ಪ್ರಸ್ತಾವನೆಯೊಂದಿಗೆ ಸಲ್ಲಿಸಬೇಕಾದ ಪೂರಕ ದಾಖಲಾತಿಗಳು
01	05	ಟೋಪೋ ನಕಾಶೆ 1:50000 ಸ್ಕೇಲ್ ನಲ್ಲಿ
02	06	ಸರ್ವೆ ಸ್ಕೆಚ್‌ನ ನೀಲಿ ನಕ್ಷೆ (8"=1 ಮೈಲ್ ಸ್ಕೇಲ್)
03	07	ಗ್ರಾಮ ನಕಾಶೆ (8"=1 ಮೈಲ್ ಸ್ಕೇಲ್)
04	12	ಪ್ರಾದೇಶಿಕ ಉಪ ಅರಣ್ಯ ಸಂರಕ್ಷಣಾಧಿಕಾರಿಗಳಿಂದ ಯಾವುದೇ ಒತ್ತುವರಿ ಇಲ್ಲವೆಂಬ ಕುರಿತಾಗಿ ಶೀರ್ಷಿತ ಪತ್ರ ಹಾಗೆಯಲ್ಲಿ (ಲೆಟರ್ ಹೆಡ್) ದೃಢೀಕರಣ ಪತ್ರ (ದಿನಾಂಕ ಇಲ್ಲದೇ ಇರುವ ಹಳೆಯ ಪತ್ರವನ್ನು ಲಗತ್ತಿಸಿದ್ದು, ಪ್ರಸ್ತುತ ಹಂತದ ದೃಢೀಕರಣ ಪತ್ರವನ್ನು ಲಗತ್ತಿಸುವುದು)
06	17	ಮಾನ್ಯ ಸರ್ಕಾರದ ನಿರ್ದೇಶನದಂತೆ ಕರ್ನಾಟಕ ಅರಣ್ಯ ಕೃಷಿಡಿ 1976ರ ನಮೂನೆ-1ರ ಪ್ರಕಾರ ನುಡಿ ತಂತ್ರಾಂಶದಲ್ಲಿ ತಯಾರಿಸಿರುವ ಕರಡು ಅಧಿಸೂಚನೆಯ ವಿದ್ಯುನ್ಮಾನ ಪ್ರತಿ ಪ್ರಮಾಣೀಕೃತ ಸಹಿಯೊಂದಿಗೆ (ಲಗತ್ತಿಸಿರುವುದಿಲ್ಲ)
05	23	ಪ್ರಸ್ತಾವಿತ ಪ್ರದೇಶಕ್ಕೆ ಸಂಬಂಧಿಸಿದಂತೆ ಅರಣ್ಯ ಹಕ್ಕಿನಡಿ ಯಾವುದಾದರೂ ಅರ್ಜಿಗಳನ್ನು ಸ್ವೀಕರಿಸಿದ ಕುರಿತು ಮಾಹಿತಿಯನ್ನು ನೀಡಿರುವುದಿಲ್ಲ

ಸದರಿ ಮೇಲ್ಕಾಣಿಸಿದ ಪ್ರಸ್ತಾವಿತ ಪ್ರದೇಶವು ಪರಿಹಾರಾತ್ಮಕ ನಡುತೋಪು ಪ್ರದೇಶವಾಗಿದ್ದು, ಮೀಸಲು ಅರಣ್ಯ ರಚಿಸಿ, ಅನುಪಾಲನಾ ಪರದಿಯನ್ನು ಸಲ್ಲಿಸಬೇಕಾಗಿರುವುದರಿಂದ ಈ ಪ್ರಕರಣವನ್ನು ಅತೀ ತುರ್ತು ಎಂದು ಪರಿಗಣಿಸಿ, ಉಲ್ಲೇಖ (2) ರ ಪತ್ರದ ಅನುಬಂಧ-2 ರಲ್ಲಿ ಕರ್ನಾಟಕ ಅರಣ್ಯ ಕಾಯ್ದೆ-1963 ರ ಕಲಂ-04 ರಡಿಯಲ್ಲಿ ಮೀಸಲು ಅರಣ್ಯವೆಂದು ಅಧಿಸೂಚಿಸಲು ಸಲ್ಲಿಸಬೇಕಾದ ಪೂರಕ ದಾಖಲಾತಿಗಳಂತೆ ಸದರಿ ಪ್ರಸ್ತಾವನೆಯನ್ನು ಪರಿಶೀಲಿಸಿ, ಕಂದಾಯ ಇಲಾಖೆ, ಭೂ ಮಾಪನಾ, ಕಂದಾಯ ವ್ಯವಸ್ಥೆ ಮತ್ತು ಭೂದಾಖಲೆಗಳ ಇಲಾಖೆ ಹಾಗೂ ವಲಯ ಅರಣ್ಯಾಧಿಕಾರಿ, ಶಂಕರನಾರಾಯಣ ವಲಯ, ಶಂಕರನಾರಾಯಣ ಇವರೊಂದಿಗೆ ಸಮನ್ವಯ ಸಾಧಿಸಿ, ಮೇಲ್ಕಾಣಿಸಿದ ನ್ಯೂನತೆಗಳನ್ನು ಸರಿಪಡಿಸಿ ಪ್ರಸ್ತಾವನೆಯನ್ನು ಸಿದ್ಧಪಡಿಸಿ, ಸಲ್ಲಿಸಲು ಸೂಚಿಸಿದೆ.

ಸಹಿ/
 ಉಪ ಅರಣ್ಯ ಸಂರಕ್ಷಣಾಧಿಕಾರಿ ಹಾಗೂ
 ಅರಣ್ಯ ಸಂರಕ್ಷಣಾಧಿಕಾರಿಗಳ ತಾಂತ್ರಿಕ ಸಹಾಯಕರು,
 ಕಾರ್ಯಯೋಜನೆ ಮತ್ತು ಮೋಜಣಿ, ಶಿವಮೊಗ್ಗ.

ಪ್ರತಿಯನ್ನು :-

1. ಗೌರವಗಳೊಂದಿಗೆ ಮಾನ್ಯ ಅರಣ್ಯ ಸಂರಕ್ಷಣಾಧಿಕಾರಿಗಳು, ಮಂಗಳೂರು ಮತ್ತು ಮಂಗಳೂರು ರವರಿಗೆ ಮಾಹಿತಿಗಾಗಿ ಸಲ್ಲಿಸಿದೆ.
2. ಉಪ ಅರಣ್ಯ ಸಂರಕ್ಷಣಾಧಿಕಾರಿಗಳು, ಕುಂದಾಪುರ ವಿಭಾಗ, ಕುಂದಾಪುರ ಇವರಿಗೆ ಕಳುಹಿಸುತ್ತಾ, ಸದರಿ ಪ್ರಸ್ತಾವಿತ ಪ್ರದೇಶದಲ್ಲಿ ಪ್ರಸ್ತುತ ಯಾವುದೇ ಒತ್ತುವರಿ ಇಲ್ಲವೆಂಬ ಕುರಿತಾಗಿ ತಮ್ಮ ಲೆಟರ್ ಹೆಡ್‌ನಲ್ಲಿ ಇತ್ತೀಚಿನ ದೃಢೀಕರಣ ಪತ್ರ ಹಾಗೂ ಸದರಿ ಪ್ರಕರಣಕ್ಕೆ ಸಂಬಂಧಿಸಿದಂತೆ ಅರಣ್ಯ ಹಕ್ಕಿನಡಿ ಯಾವುದೇ ಅರ್ಜಿಗಳನ್ನು ತೀರುವಳಿ ಬಾಕಿ ಇರುವುದಿಲ್ಲ ಎಂಬ ಬಗ್ಗೆ ದೃಢೀಕರಣ ಹಾಗೂ ಅಗತ್ಯ ಸಹಕಾರ ನೀಡಲು ಕೋರಿದೆ.
3. ಸಹಾಯಕ ಅರಣ್ಯ ಸಂರಕ್ಷಣಾಧಿಕಾರಿ, ಕಾರ್ಯಯೋಜನೆ ಮತ್ತು ಮೋಜಣಿ, ಶಿವಮೊಗ್ಗ, ಇವರಿಗೆ ಮಾಹಿತಿಗಾಗಿ ಕಳುಹಿಸಿದೆ.

ರವಾನಿಸಿದ.

ದಿನಾಂಕ 23/08/2024

6/11/2024 Unit-01

23/8

ಪ್ರಸ್ತಾವನೆಗೆ ಪ್ರತಿ (Booklets) RFD Unit-1

ಉಪ ಅರಣ್ಯ ಸಂರಕ್ಷಣಾಧಿಕಾರಿ ಹಾಗೂ
 ಅರಣ್ಯ ಸಂರಕ್ಷಣಾಧಿಕಾರಿಗಳ ತಾಂತ್ರಿಕ ಸಹಾಯಕರು,
 ಕಾರ್ಯಯೋಜನೆ ಮತ್ತು ಮೋಜಣಿ, ಶಿವಮೊಗ್ಗ.



ಕರ್ನಾಟಕ ಸರ್ಕಾರ

ಜಿಲ್ಲಾಧಿಕಾರಿಯವರ ಕಛೇರಿ, ಉಡುಪಿ ಜಿಲ್ಲೆ, ಉಡುಪಿ - 576 104

ಸಿ.ಆರ್.ಎಂ. ಸಂಖ್ಯೆ: 156/12-13/62437

ದಿನಾಂಕ : 20.09.2013

ಜಿಲ್ಲಾಧಿಕಾರಿಯವರು ಉಡುಪಿ ಜಿಲ್ಲೆ ಇವರ ನಡವಳಿ

ವಿಷಯ: ಆರಣ್ಯ ಸಂರಕ್ಷಣಾಧಿಕಾರಿಗಳಲ್ಲಿ ಆರಣ್ಯ ಇಲಾಖೆಯ ವತಿಯಿಂದ ನೆಡುತೋಪುಗಳನ್ನು ಬೆಳೆಸಿದ ಪ್ರದೇಶವನ್ನು ಕರ್ನಾಟಕ ಆರಣ್ಯ ಕಾಯ್ದೆ 1963 ರ ಕಲಂ 04 ರಂತೆ ಆರಣ್ಯ ಪ್ರದೇಶವಾಗಿ ಉದ್ಘೋಷಣೆ ಮಾಡುವ ಬಗ್ಗೆ.

- ಉಲ್ಲೇಖ: 1. ಆರಣ್ಯ ಸಂರಕ್ಷಣಾಧಿಕಾರಿಗಳ ಕಛೇರಿ, ಕಾರ್ಯಾಲಯವನ್ನು ಮತ್ತು ಮೋಜಣಿ, ಶಿವಮೊಗ್ಗ ಇವರು ಈ ಕಛೇರಿಗೆ ಬರೆದ ಪತ್ರ ಸಂಖ್ಯೆ: ಬಿ: ಕು.ವಿ/ಪರಿಹಾರಾತ್ಮಕ/ಕಲಂ-4/ಸಿಆರ್-43.33.53/08-09, ದಿನಾಂಕ: 26/11/2008.
2. ಉಪ ಆರಣ್ಯ ಸಂರಕ್ಷಣಾಧಿಕಾರಿ, ಕುಂದಾಪುರ ವಿಭಾಗ, ಕುಂದಾಪುರ ಇವರ ಆರೆ ಸರಕಾರಿ ಪತ್ರ ಸಂಖ್ಯೆ: ಡಿಎಂ: ವಿವ 12/ಪರಿಹಾರಾತ್ಮಕ ನೆಡುತೋಪು 08-09, ದಿನಾಂಕ: 05/07/2008.
3. ಆರಣ್ಯ ವ್ಯವಸ್ಥಾಧಿಕಾರಿ, ಮಂಗಳೂರು ಇವರ ಪತ್ರ ಸಂ: ಎಂ. ಐ. ಎಸ್. ಸಿ/4/2011.
4. ಸಹಾಯಕ ಕಮೀಷನರ್, ಕುಂದಾಪುರ ಇವರ ಪತ್ರ ಸಂ: ಎಲ್.ಎಸ್.ಡಿ.ಸಿ.ಆರ್, 147/12-13, ದಿನಾಂಕ: 15/11/2012.

* * * * *

ಮೇಲಿನ ಉಲ್ಲೇಖ (1) (2) ಮತ್ತು (3) ರಲ್ಲಿ ಕುಂದಾಪುರ ಆರಣ್ಯ ವಿಭಾಗದ ಕುಂದಾಪುರ ತಾಲೂಕಿನ ಈ ಕೆಳಗೆ ಹೇಳಿದ ಸ್ಥಳಗಳನ್ನು ಕರ್ನಾಟಕ ಆರಣ್ಯ ಕಾಯ್ದೆ 1963 ರ ಕಲಂ 04 ರಂತೆ ಆರಣ್ಯ ಪ್ರದೇಶವೆಂದು ಘೋಷಣೆ ಮಾಡುವ ಬಗ್ಗೆ ನಿರಾಕ್ಷೇಪಣಾ ಪತ್ರ ನೀಡುವಂತೆ ಕೋರಿರುತ್ತಾರೆ. ಸದರಿ ಪ್ರದೇಶಗಳನ್ನು ಕಂದಾಯ ಹಾಗೂ ಆರಣ್ಯ ಇಲಾಖಾ ಅಧಿಕಾರಿಗಳು ಜಂಟಿ ಪರಿಶೀಲನೆ ಮಾಡಿ, ಆರಣ್ಯ ಪ್ರದೇಶವಾಗಿ ಘೋಷಣೆ ಮಾಡುವ ಬಗ್ಗೆ ಸಾರ್ವಜನಿಕರ ಸಮಕ್ಷಮ ವಿಚಾರಣೆ ಮಾಡಿ, ಯಾವುದೇ ಆಕ್ಷೇಪ ಇರುವುದಿಲ್ಲ ಎಂದು ಯಾದಾಸ್ತು ತಯಾರಿಸಿ ವರದಿ ಸಲ್ಲಿಸಿರುತ್ತಾರೆ.

ಸದರಿ ಪ್ರದೇಶವನ್ನು ಕರ್ನಾಟಕ ಆರಣ್ಯ ಕಾಯ್ದೆ 1963 ರ ಕಲಂ 04 ರಂತೆ ಆರಣ್ಯ ಪ್ರದೇಶವಾಗಿ ಘೋಷಣೆ ಮಾಡುವ ಬಗ್ಗೆ ಯಾವುದೇ ಆಕ್ಷೇಪ ಇರುವುದಿಲ್ಲ ಎಂದು ತಪಾಸುಗಾರರು, ಕುಂದಾಪುರ ಹಾಗೂ ಸಹಾಯಕ ಕಮೀಷನರ್, ಕುಂದಾಪುರ ಇವರು ಕೂಡಾ ಸೂಕ್ತ ವಿಚಾರಣೆ ಮಾಡಿ ವರದಿ ಸಲ್ಲಿಸಿರುತ್ತಾರೆ. ಈ ಬಗ್ಗೆ ದಿನಾಂಕ: 06-07-2013 ರಂದು ಉಪ ಆರಣ್ಯ ಸಂರಕ್ಷಣಾಧಿಕಾರಿ, ಕುಂದಾಪುರ ವಿಭಾಗ ಮತ್ತು ಸಂಬಂಧಪಟ್ಟ ಕಂದಾಯ ನಿರೀಕ್ಷಕರೊಂದಿಗೆ ಈ ಕೆಳಗಿನ ಸ್ಥಳಗಳನ್ನು ಖುದ್ದಾಗಿ ಪರಿಶೀಲಿಸಿರುತ್ತೇನೆ.


realme


ಕ್ರ.ಸಂ.	ಗ್ರಾಮ	ಸ.ಸಂ.	ವಿಸ್ತಾರ (ಎಕರೆ - ಗುಂಟೆಗಳಲ್ಲಿ)	ಪರಿಶೀಲನೆ ಪಡಿಸಿದ ವರ್ಷ
01	ಕುಳಂದ	115	24 ಎಕರೆ 28 ಗುಂಟೆ	1995-96
02	ಆಜ್ಜೆ	159	08 ಎಕರೆ 30 ಗುಂಟೆ	2000-01
	ಕೊಡ್ಲಾಡಿ	112	08 ಎಕರೆ 24 ಗುಂಟೆ	
	ಕೊಡ್ಲಾಡಿ	115	02 ಎಕರೆ 29 ಗುಂಟೆ 20 ಎಕರೆ 02 ಗುಂಟೆ	
03	ಆಜ್ಜೆ	159	63 ಎಕರೆ 30 ಗುಂಟೆ	1998-99
04	ಆಜ್ಜೆ	159	20 ಎಕರೆ 25 ಗುಂಟೆ	1998-99
	ಆಜ್ಜೆ	204	0.20 ಗುಂಟೆ 21 ಎಕರೆ 05 ಗುಂಟೆ	

ಈ ಬಗ್ಗೆ ಸದ್ಯ ಪ್ರಸ್ತಾವಿತ ಜಮೀನುಗಳನ್ನು ಪರಿಶೀಲಿಸಲಾಗಿ, ಸ್ಥಳದಲ್ಲಿ ಸ್ವಲ್ಪ ಭಾಗ್ಯ ಪ್ರದೇಶವಿರುವುದು ಕಂಡುಬರುತ್ತದೆ. ಸದ್ಯ ಪ್ರದೇಶದಲ್ಲಿ 1995-96 ನೇ ಸಾಲಿನಲ್ಲಿ ಅರಣ್ಯ ಇಲಾಖೆಯ ವತಿಯಿಂದ ಪರಿಹಾರಾತ್ಮಕ ನಡವಳಿಗಳು ನಡೆಸಿರುವುದು ದಾಖಲೆಗಳ ಆಧಾರದಲ್ಲಿ ದೃಢಪಟ್ಟಿರುತ್ತದೆ. ಹಾಗೂ ಸದ್ಯ ಪ್ರದೇಶವು 1995-96 ನೇ ಸಾಲಿನಿಂದಲೂ ಅರಣ್ಯ ಇಲಾಖೆಯ ವಶದಲ್ಲಿಯೇ ಇದ್ದು, ಈ ಬಗ್ಗೆ ಈ ವರೆಗೂ ಸಾರ್ವಜನಿಕರಿಂದ ಆಕ್ಷೇಪಣೆ ಯಾವುದೇ ಬಂದಿರುವುದಿಲ್ಲ. ಹಾಗೂ ಈ ಮೇಲೆ ನಮೂದಿಸಿದ ಸ್ಥಳಗಳಲ್ಲಿ ಭೂ ಮಂಜೂರಾತಿಗಾಗಿ ಯಾವುದೇ ಅರ್ಜಿಗಳು ಬಂದಿರುವುದಿಲ್ಲ. ಈ ಬಗ್ಗೆಯ ವಿವರ ಅಂಶಗಳನ್ನು ಪರಿಶೀಲಿಸಿ, ಮೇಲಿನ ಉಲ್ಲೇಖ ಪತ್ರಗಳ ಕೋರಿಕೆಯಂತೆ ಕರ್ನಾಟಕ ಅರಣ್ಯ ಕಾಯ್ದೆ 1963 ರ ಕಲಂ 04 ರಂತೆ ಅರಣ್ಯ ಎಂದು ಘೋಷಣೆ ಮಾಡಲು ಈ ಕೆಳಗಿನಂತೆ ಆದೇಶಿಸಿದೆ.

- ಆದೇಶ -

ಉಡುಪಿ ಜಿಲ್ಲೆ ಕುಂದಾಪುರ ತಾಲ್ಲೂಕಿನ ಕುಳಂದ ಗ್ರಾಮ ಸ.ಸಂ. 115 ರಲ್ಲಿ 24 ಎಕರೆ 28 ಗುಂಟೆ, ಆಜ್ಜೆ ಗ್ರಾಮದ ಸ.ಸಂ. 159 ರಲ್ಲಿ 8 ಎಕರೆ 30 ಗುಂಟೆ, 63 ಎಕರೆ 30 ಗುಂಟೆ, 20 ಎಕರೆ 25 ಗುಂಟೆ, ಸ. ಸಂ 204 ರಲ್ಲಿ 20 ಗುಂಟೆ, ಕೊಡ್ಲಾಡಿ ಗ್ರಾಮದ ಸ.ಸಂ. 112 ರಲ್ಲಿ 8 ಎಕರೆ 24 ಗುಂಟೆ, ಮತ್ತು 115 ರಲ್ಲಿ 02 ಎಕರೆ 28 ಗುಂಟೆ ವಿಸ್ತೀರ್ಣದ ಪ್ರದೇಶವನ್ನು, ಕರ್ನಾಟಕ ಅರಣ್ಯ ಕಾಯ್ದೆ 1963 ರ ಕಲಂ 04 ರಂತೆ ಅರಣ್ಯ ಎಂದು ಘೋಷಣೆ ಮಾಡಲು ಈ ಮೂಲಕ ನಿರಾಕ್ಷೇಪಣಾ ಪತ್ರ ನೀಡಲಾಗಿದೆ.




 ಜಿಲ್ಲಾಧಿಕಾರಿ
 ಉಡುಪಿ ಜಿಲ್ಲೆ, ಉಡುಪಿ

1. ಈ ಅರಣ್ಯ ಸಂದರ್ಭಕ್ಕಾಗಿ, ಕುಂದಾಪುರ ಪ್ರಾದೇಶಿಕ ವೃಕ್ಷಾ, ಕುಂದಾಪುರ - ಇವರಿಗೆ.
 2. ಸಾರ್ವಜನಿಕ ಕೋಶದ, ಕುಂದಾಪುರ ಇವರಿಗೆ ಮಾಹಿತಿಗಾಗಿ.
 3. ಸಾರ್ವಜನಿಕರು, ಕುಂದಾಪುರ ಇವರಿಗೆ ಮಾಹಿತಿ ಮತ್ತು ಸಹನೆ ಇಂದಿೇಕರಣಕ್ಕಾಗಿ ಕಳುಹಿಸಿದೆ.

ಅರಣ್ಯ ಸಂರಕ್ಷಣಾಧಿಕಾರಿಗಳ ಕಛೇರಿ
 ಕುಂದಾಪುರ (ಪ್ರಾದೇಶಿಕ) ವಿಭಾಗ,
 ಸಂರಕ್ಷಣೆ ನಗರ, ಕುಂದಾಪುರ ರಸ್ತೆ,
 ಕುಂದಾಪುರ - 572105.

ಕರ್ನಾಟಕ ಸರ್ಕಾರ


 ಅರಣ್ಯ ಇಲಾಖೆ

ಕಛೇರಿ : 0816 - 2201196
 ಫ್ಯಾಕ್ಸ್ : 0816 - 2201197

ಪತ್ರ ಸಂಖ್ಯೆ: ಎ2/ಮೈನಿಂಗ್/ಅ.ಸಂ.ಕಾ-1980/ಸಿಆರ್-40/2014-10

ದಿನಾಂಕ : 20-02-2014
 20

ಇವರಿಗೆ,
 ಉಪ ಅರಣ್ಯ ಸಂರಕ್ಷಣಾಧಿಕಾರಿ,
 ಕುಂದಾಪುರ ವಿಭಾಗ,
 ಕುಂದಾಪುರ.



ವಿಷಯ: ಕುಂದಾಪುರ ತಾಲ್ಲೂಕ್, ವಾರಾಹಿ ಏತ ನೀರಾವರಿ ಯೋಜನೆ ಯಡಿಯಲ್ಲಿ
 ಎಡದಂಡೆ ನಾಲೆ ನಿರ್ಮಿಸಲು 15.40 ಹೆಕ್ಟರ್ ಅರಣ್ಯ ಭೂಮಿ
 ಬಿಡುಗಡೆಗೊಳಿಸುವ ಬಗ್ಗೆ.
 ಉಲ್ಲೇಖಿಸಿರುವ ಕಛೇರಿ ಪತ್ರ ಸಂಖ್ಯೆ: ಡಿಎಂಎನ್/ವಿಎ-95/1994-95 ದಿ:01-02-2014

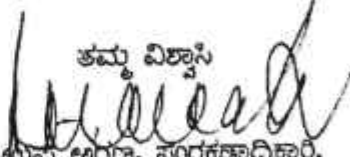
11/3/14

ಮೇಲಿನ ವಿಷಯಕ್ಕೆ ಸಂಬಂಧಿಸಿದಂತೆ ಉಲ್ಲೇಖದ ನಿಮ್ಮ ಪತ್ರದಲ್ಲಿ ಅರಣ್ಯ ಸಂರಕ್ಷಣಾ ಕಾಯ್ದೆ 1980 ರಂತೆ ವಾರಾಹಿ ಏತ ನೀರಾವರಿ ಯೋಜನೆಯಡಿಯಲ್ಲಿ ಎಡದಂಡೆ ನಾಲೆ ನಿರ್ಮಿಸಲು ಈ ವಿಭಾಗ ವ್ಯಾಪ್ತಿಯ ಶಂಕರ ನಾರಾಯಣ ವಲಯದಲ್ಲಿ 15.40 ಹೆಕ್ಟರ್ ಅರಣ್ಯ ಭೂಮಿಯನ್ನು ಸರ್ಕಾರಿ ಅದೇಶದಂತೆ ಕರ್ನಾಟಕ ನೀರಾವರಿ ನಿಗಮ ನಿಯಮಿತ ಇವರಿಗೆ ಬಿಡುಗಡೆಗೊಳಿಸಿದ್ದು, ಕುಂದಾಪುರ ಅರಣ್ಯ ವಿಭಾಗದಲ್ಲಿ 10 ಹೆಕ್ಟರ್ ಅರಣ್ಯತರ ಪ್ರದೇಶದಲ್ಲಿ ಪರಿಹಾರಾತ್ಮಕ ನೆಡುತೋಪು ಬೆಳೆಸಲಾಗಿದೆ ಬಾಕಿ ಉಳಿದ 5.40 ಹೆಕ್ಟರ್ ಅರಣ್ಯತರ ಪ್ರದೇಶದಲ್ಲಿ ಪರಿಹಾರಾತ್ಮಕ ನೆಡುತೋಪನ್ನು ಈ ವಿಭಾಗದಿಂದ ಗುಬ್ಬಿ ವಲಯದ ಜೋಗಿಹಳ್ಳಿ ಗ್ರಾಮದ 'ಸಿ' ಮತ್ತು 'ಡಿ' ಕ್ಲಾಸ್ ಜಮೀನಿನ ಸರ್ವೆ ನಂಬರ್-14 ರಲ್ಲಿ 1998-99 ನೇ ಸಾಲಿನಲ್ಲಿ ಬೆಳೆಸಲಾಗಿದೆ ಎಂದು ಪ್ರಧಾನ ಮುಖ್ಯ ಅರಣ್ಯ ಸಂರಕ್ಷಣಾಧಿಕಾರಿಗಳು ತಿಳಿಸಿರುತ್ತಾರೆ ಎಂದು ವರದಿಯಲ್ಲಿ ತಿಳಿಸಿರುತ್ತೀರಿ.

ಆದುದರಿಂದ ಪರಿಹಾರಾತ್ಮಕ ನೆಡುತೋಪು ಬೆಳೆಸಲಾಗಿರುವ ಜೋಗಿಹಳ್ಳಿ ಗ್ರಾಮದ ಸರ್ವೆ ನಂಬರ್ 14 ರಲ್ಲಿ 'ಸಿ' ಮತ್ತು 'ಡಿ' ಕ್ಲಾಸ್ ಜಮೀನಿನ ಪ್ರದೇಶದಲ್ಲಿ ನೆಡುತೋಪು ಬೆಳೆಸಿದ ಬಗ್ಗೆ ವರದಿಯನ್ನು ನಿಗದಿತ ನಮೂನೆಯಲ್ಲಿ ತಯಾರಿಸಿ ಸಲ್ಲಿಸಲು ಕೋರಿರುತ್ತೀರಿ ಅದರಂತೆ ನಿಗದಿತ ನಮೂನೆಯಲ್ಲಿ ಮಾಹಿತಿ ತಯಾರಿಸಿ ಇದಕ್ಕೆ ಲಗತ್ತಿಸಿ ಕಳುಹಿಸಲಾಗಿದೆ.

11/3/14

ಉಪ ಅರಣ್ಯ ಸಂರಕ್ಷಣಾಧಿಕಾರಿಯವರ ಕಛೇರಿ
 ಕುಂದಾಪುರ ವಿಭಾಗ
 ಸಂಖ್ಯೆ: 14590
 ದಿನಾಂಕ: 4/3/14

ತಮ್ಮ ವಿಶ್ವಾಸಿ

 ಉಪ ಅರಣ್ಯ ಸಂರಕ್ಷಣಾಧಿಕಾರಿ,
 ಕುಂದಾಪುರ ವಿಭಾಗ, ಕುಂದಾಪುರ.

Status of CA Land

Mutation No & date. With extent (in Ha.) if no at mutated reason thereof	14	15	15-a	16	17	18	19	20	21	22	23	24
Boundary demarcated on ground Yes/No												
Proximity of forests (in km.)												
Land Handed over to KFD Yes/No												
Geo references of the CA Land												
DC consent given for section-4 notification Yes/No												
If notified under sec-4/17, its No & date with extent (in ha.) if Not notified reasons thereof												
whether proposed for section-4 or not Yes/No												
If alternate 'B' land under CA Land/ CAMPA planned for this project Sy. No. class of land Extent (in ha.)												
In case of the proposed non forest land if not suitable for CA reasons for non suitability and details of alternate non forest land identified												
14												
6/2008-09 Dated 11-08-2009	No	1.5 Km.	Yes	N 13° 23' 51.8" E 76° 48' 52.5" N 13° 23' 57.5" E 76° 48' 54.1" N 13° 23' 55.1" E 76° 48' 52.5" N 13° 23' 54.2" E 76° 49' 05.0"	No			Yes	5.40 ha. Joghalli Sy.No-14 'C' & 'D' Land	Not applicable	Not applicable	146.4 not notified proposed to be sent to section-4 by section-4 during 2007-08 proposal submitted with D.C. Tumkur on Extent 14.73 ha or 234.1342 ha


 Deputy Commissioner of Forests
 Tumkur Division Tumkur

not in file

46-1

Progress regarding identification, survey & Demarcation, transfer, mutation, and notification of non-forest land identified for raising CA

Name of the circle: Hassan

Name of the Division: Tumkur

Sl. No.	Name of the Division where Forest land diverted	Name of the project	Extent of Forest land diverted (Ha)	Location of non-forest land identified for CA						Survey number wise extent (in. Ha)	whether CA has been raised ? Yes/No If no, reasons there of	If Yes, Year of raising species planted, Name of the Scheme, extent (in. Ha)	Survival % of the plantation as on date
				Sy. No.	Village	Hobli	Taluk	District/ Division	Ha. Or Acres)				
1	2	3	4	5	6	7	8	9	10	11	12	13	
1	Kundapura Division	Varahi Yetha Neeravari Yolane	15.40 Ha.	14	Joghalli	Nittur	Gubbi	Tumkur	94.789 Ha. Or (234.13 Acres)	Yes	1998-99 Mixed plantation	35%	

ಉಪ ಅರಣ್ಯ ಸಂರಕ್ಷಣಾಧಿಕಾರಿಗಳ ಕಛೇರಿ,
 ತುಮಕೂರು (ಪ್ರಾದೇಶಿಕ) ವಿಭಾಗ,
 ಕಾನಾಭಿವೃದ್ಧಿ ಇಲಾಖೆ, ಕರ್ನಾಟಕ ರಾಜ್ಯ,
 ತುಮಕೂರು - 572105

ಫೋನ್ - 0845 - 250793

email - denr@karnataka.gov.in

ದಿನಾಂಕ: 11-05-2025

ಇದ್ದು, ಈ ವಿಷಯದ ಬಗ್ಗೆ ಸಂಬಂಧಿಸಿದ ಅಧಿಕಾರಿಗಳಿಗೆ

ಇವರಿಗೆ,

ಅರಣ್ಯ ಸಂರಕ್ಷಣಾಧಿಕಾರಿ,
 ತುಮಕೂರು ವಿಭಾಗದ ಮುಖ್ಯ ಭೂಮಾಲೀಕ,
 ಮಂಡ್ಯ ಜಿಲ್ಲಾ ಕಾಂಪೌಂಡ್, 2ನೇ ಹಂತ,
 ಮಹಾನಗರ, ಮುಖ್ಯ ಕೆ.ಎಂ. ರಸ್ತೆ, ಜೈನೇಶ್ವರನಗರ
 ಬೆಂಗಳೂರು-577 102

ಮಾನ್ಯರೇ,

ವಿಷಯ: ತುಮಕೂರು ಜಿಲ್ಲೆ, ಗುಣ್ಣು ತಾಲ್ಲೂಕು, ನಿಟ್ಟೂರು ಹೋಬಳಿ, ಬೋಗಿಹಳ್ಳಿ ಗ್ರಾಮದ ಸಂ. 14 ಸಿ. ನಂ. ಪರಿಹಾರಾತ್ಮಕ ನೆದುತೋಪು ಬೆಳೆಸಲಾಗುವ ಪ್ರದೇಶವನ್ನು ಸರ್ಕಾರಿ ಮಾಲೀಕತ್ವದಿಂದ ಅರಣ್ಯ ಭೂಮಿಗಾಗಿ ಪರಿವರ್ತಿಸಲು ಪ್ರಸ್ತಾವನೆ ಸಲ್ಲಿಸುವ ಬಗ್ಗೆ.

ಉದ್ದೇಶ: ಇತರ ಪ್ರಧಾನ ಮುಖ್ಯ ಅರಣ್ಯ ಸಂರಕ್ಷಣಾಧಿಕಾರಿಗಳು (ಕಾಯಂನಿಯೋಜನೆ) ಬೆಂಗಳೂರು ಕವರ ಮಹಿಳಾ ನಿರ್ದೇಶನದ ದಿನಾಂಕ: 22-05-2025.

ಮೇಲ್ಕಂಡ ವಿಷಯಕ್ಕೆ ಸಂಬಂಧಿಸಿದಂತೆ, ತುಮಕೂರು ಜಿಲ್ಲೆ, ಗುಣ್ಣು ತಾಲ್ಲೂಕು, ನಿಟ್ಟೂರು ಹೋಬಳಿ, ಬೋಗಿಹಳ್ಳಿ ಗ್ರಾಮದ ಸಂ. 14 ರಲ್ಲಿ ವಿಭಾಗದಲ್ಲೂ ಹಾಗೂ ಇತರ ಅಧಿಕಾರಿಗಳ ಅರಣ್ಯೇತರ ಉದ್ದೇಶಕ್ಕೆ ಅನುಗುಣಿಸಲಾದ ಅರಣ್ಯ ಭೂಮಿಗೆ ಪರ್ಯಾಯವಾಗಿ ಪರಿಹಾರಾತ್ಮಕ ನೆದುತೋಪು ಬೆಳೆಸಲಾಗಿರುತ್ತದೆ. ವಿವರ ಈ ಕೆಳಕಂಡಂತಿದೆ.

Sl. No	Details of forest land diverted under FC Act against each project.	Forest area diverted (In Ha)	CA Stipulated as per G.O. (In Ha)	Location for CA Raised NFL
1	Release of 0.40 Ha of land in Ankasandra SF for Microwave station and tower in Gubbi Range, Tumkur District.	0.40	0.40	Sy. No. 14 of Joghalli, Gubbi Range
2	Diversion of 3.45 Ha of land in Udde Hoisakere SF Gubbi Taluk Tumkur district for excavation of 3rd & 4th Km in distributory No 15 of TBC of Hemavathi Project (Hemavathi Canal Distribution, EE, Gubbi)	3.45	3.45	Sy. No. 14 of Joghalli, Gubbi Range
3	Diversion of 4.00 Ha of land in Ammanaghatta SF in Gubbi Range Tumkur district for excavation of 7th, 8th & 9th Km in distributory No 15 of TBC of Hemavathi Project (Hemavathi Canal Distribution, EE, Gubbi)	4.00	4.00	Sy. No. 14 of Joghalli, Gubbi Range
4	Diversion of 2.05 Ha of land in Gowripura SF of Gubbi Taluk Tumkur district for excavation of 11th Km in distributory No 16 of TBC of Hemavathi Project (Hemavathi Canal Distribution, EE, Gubbi)	2.05	2.05	Sy. No. 14 of Joghalli, Gubbi Range

1. *[Faint, illegible text]*

[Faint, illegible text]

[Handwritten signature]
.....
04/6/2021

ರೆಂಟಲ್ ಒಡೆತನದ ಖಾತೆಗೆ ಸಂಬಂಧಿಸಿದಂತೆ ಬಡ್ಡಿ ಪಾವತಿ ವಿವರ (R.T.O) ಸಾರಾಂಶ ಮತ್ತು ಪ್ರಿಂಟ್ ಫಾರ್ಮ್ ನಂ. 02
 Valid from 19/09/2025 To Till Date

ಕ್ರ. ಸಂ.	ಬಡ್ಡಿ ವಿವರ	ಒಟ್ಟು ಬಡ್ಡಿ	ಒಟ್ಟು ಪಾವತಿ	ಒಟ್ಟು ಬಾಕಿ	ಬಡ್ಡಿ ದಿನಾಂಕ	ಬಡ್ಡಿ ದರ	ಬಡ್ಡಿ ವಿವರ	ಬಡ್ಡಿ ದಿನಾಂಕ	ಬಡ್ಡಿ ದರ
108	ಬಡ್ಡಿ ವಿವರ	449,13,00.00	270.89	0.00	0.00	0.00	ಬಡ್ಡಿ ವಿವರ	MR 8/2002-2003	1.4
	ಒಟ್ಟು ಬಡ್ಡಿ	449,13,00.00	270.89	0.00	0.00	0.00	ಒಟ್ಟು ಪಾವತಿ	1.4	1.4
	ಒಟ್ಟು ಬಾಕಿ	449,13,00.00	270.89	0.00	0.00	0.00	ಒಟ್ಟು ಬಾಕಿ	1.4	1.4

ಕ್ರ. ಸಂ.	ಬಡ್ಡಿ ವಿವರ	ಒಟ್ಟು ಬಡ್ಡಿ	ಒಟ್ಟು ಪಾವತಿ	ಒಟ್ಟು ಬಾಕಿ	ಬಡ್ಡಿ ದಿನಾಂಕ	ಬಡ್ಡಿ ದರ	ಬಡ್ಡಿ ವಿವರ	ಬಡ್ಡಿ ದಿನಾಂಕ	ಬಡ್ಡಿ ದರ
2025-2026	ಬಡ್ಡಿ ವಿವರ	4,38,00.00	1.85,87.36	0.18,58.74	0.55,76.21	0.37,17.47	ಬಡ್ಡಿ ವಿವರ	15/94-95/5-10-94	1.4
	ಒಟ್ಟು ಬಡ್ಡಿ	4,38,00.00	1.85,87.36	0.18,58.74	0.55,76.21	0.37,17.47	ಒಟ್ಟು ಪಾವತಿ	1.4	1.4
	ಒಟ್ಟು ಬಾಕಿ	4,38,00.00	1.85,87.36	0.18,58.74	0.55,76.21	0.37,17.47	ಒಟ್ಟು ಬಾಕಿ	1.4	1.4

ಈ ದೃಢೀಕರಣ ಪತ್ರವು ನಿಮ್ಮ ಸ್ವಾಮ್ಯದ ಸಹಿಯನ್ನು ಹೊಂದಿದ್ದು, ಕೈಬರಹದ ಸಹಿಯ ಅನುಪಸ್ಥಿತಿ ಇರುವುದಿಲ್ಲ.
 * ಬಡ್ಡಿ ಪಾವತಿ ನಿರೀಕ್ಷಿಸುವಾಗಲೇ ಈ ದೃಢೀಕರಣ ಪತ್ರವನ್ನು ಸಹಿಯನ್ನು ಹೊಂದಿದ್ದು, ಕೈಬರಹದ ಸಹಿಯ ಅನುಪಸ್ಥಿತಿ ಇರುವುದಿಲ್ಲ.

ಎಲನಡಿ(1) ವಿಷಯ: ಸಂಖ್ಯೆ: 743:3-433.

ಜ್ಞಾನಪೀಠವಿಜಯ ಕರ್ನಾಟಕ
 ರ.ಕ. ಮಂಗಳೂರು, 21.30.11.92.


ರಾಜಕೀಯ ಪತ್ರ

ವಾಗಾಹಿ ಬೃಹತ್ ನೀರಾವರಿ ಯೋಜನೆಗಾಗಿ ಜಮೀನ್ದಾರರಾದ 275 ಹೆಕ್ಟೇರ ಅರಣ್ಯ
 ಮರೀಚಕ ಬದಲಾಗಿ ಅರಣ್ಯ ನಿರ್ಮಾಣ ದಿಸ್ಪೋಸಿಂಗ್ ಕಂದಾಯ ಜಮೀನನ್ನು ನೀಡಬೇಕೆಂದು
 ಅರಣ್ಯ ಇಲಾಖೆಯವರು ಕೋರಿಸುವ ಮೇರೆಗೆ 85-93 ಹೆಕ್ಟೇರ ಜಮೀನನ್ನು ಹಸ್ತಾಂತರಿಸುವ
 ಬಗ್ಗೆ ರಾಜಕೀಯ ನೀಡಲಾಗಿತ್ತು ಈ ಮೈಕಿ ರಚನಾತ್ಮಕ ಗ್ರಾಮ ಸಂ.108-1ರೂ 32-92
 ಹೆಕ್ಟೇರ ಜಮೀನು ಮೂಲ ಅರಣ್ಯ ಯೋಜನೆ ಬಗ್ಗೆ ಜಮೀನ್ದಾರರಾದ ಅರಣ್ಯ ಮರೀಚಕ
 ಬದಲಿ ಜಮೀನು ಎಂದೂ ಪರಿಗಣಿಸಲಾಗಿದೆ ಎಂದು ತಿಳಿಸಿರುತ್ತಾರೆ. ಶ್ರೀಯುಕ್ತರು ಗ್ರಾಮ
 ಸಂ. 34ರ 2-16 ಹೆಕ್ಟೇರ ಜಮೀನು ಪರಿಣಾಮಾತ್ಮಕ ನಿಯೋಜನೆ ದಿವಸದ ಬಗ್ಗೆ
 ಸೂಕ್ತವಾಗಿಲ್ಲದ ಇರುವುದರಿಂದ ಸ್ವಾಧೀನಕ್ಕೆ ಪರಿವರ್ತಿಸುವುದಿಲ್ಲ ಎಂಬುದಾಗಿ ಯೂ ಅರಣ್ಯ
 ಇಲಾಖೆಯವರು ತಿಳಿಸಿರುತ್ತಾರೆ ಪರಿಷ್ಕೃತ ವಿವರಗಳಿಗೆ ಅರಣ್ಯ ಇಲಾಖೆ ಹಸ್ತಾಂತರಿಸಲಾದ
 ಜಮೀನಿನ ವಿವರ ಇಂತಿದೆ.

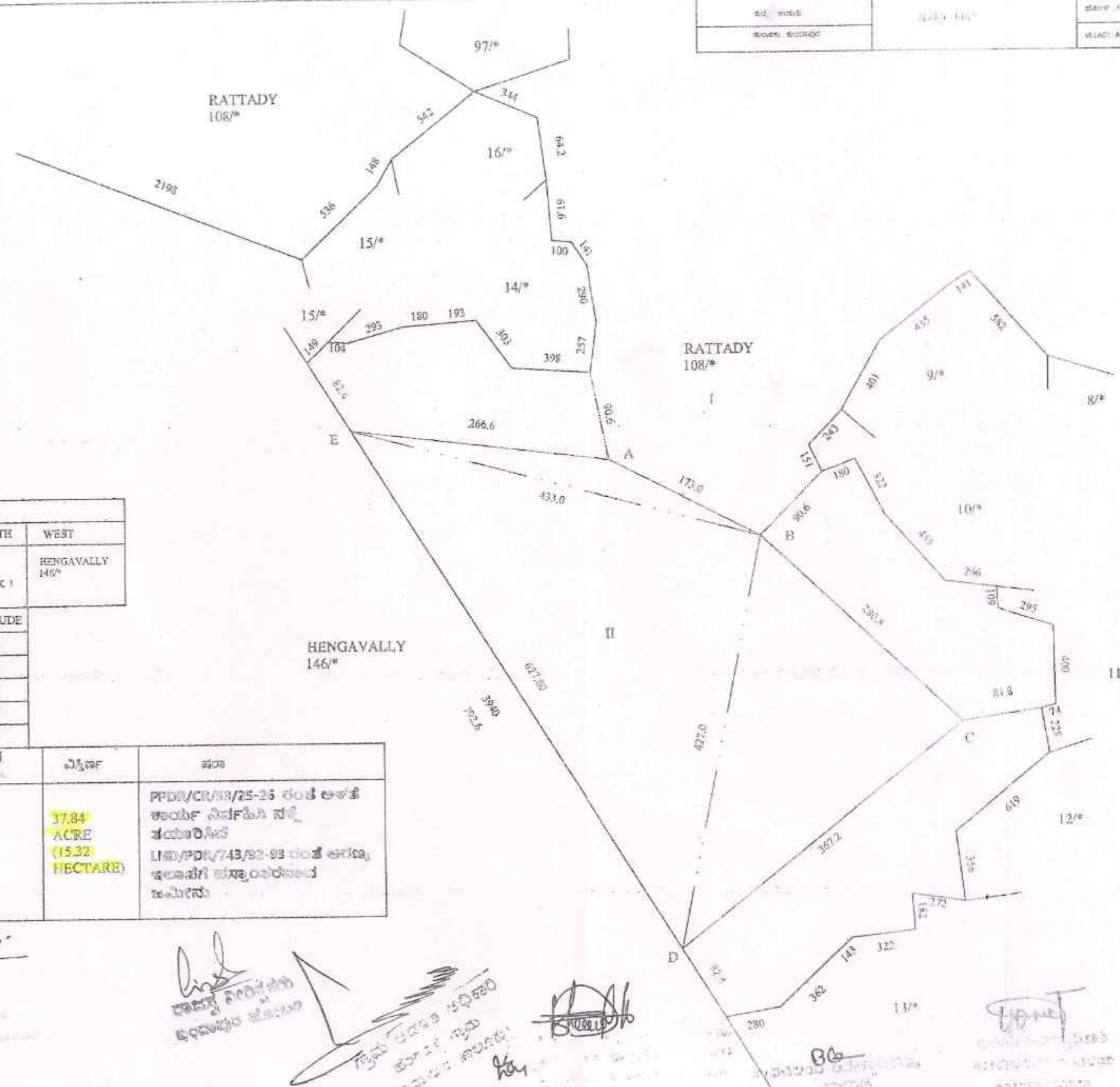
ಗ್ರಾಮ	ಸಂ.ನಂ	ದಿಸ್ಪೋಸಿಂಗ್ ಹೆಕ್ಟೇರ ಗಣನೆ	ಹಸ್ತಾಂತರಿಸಿದ ದಿನಾಂಕ
1. ಅರಣ್ಯ	6	5-02	9-11-90
2. ರಚನಾತ್ಮಕ	108-1	15-32	28-1-91
3. ಕೋವಳಿ	146-3	6-33	28-1-91
4. ಕರ್ನಾಟಕ ರಾಜ್ಯ	34	13-94	28-1-91
5. ಹರ್ನಾಡು	39:2	21-70	9-9-91
		<u>60-61 ಹೆಕ್ಟೇರ</u>	

ಸರ್ಕಾರದ ನಡವಳಿ ಯೋಜನೆಗಾಗಿ ಅರಣ್ಯ, ಎತ್ತ ಮೂಲಕ ಇತರ ಯೋಜನೆಗಳಿಗೆ
 ಅರಣ್ಯ ಉಪಯುಕ್ತ ಕಂದಾಯ ಜಮೀನಿನ ವಿಸ್ತೀರ್ಣ ಇದೆ ಅಲ್ಲದೇ ಅರಣ್ಯ ಇಲಾಖೆ ಉಪಯುಕ್ತವೆಂದೂ
 ಅರಣ್ಯ ಇಲಾಖೆಯವರು ತಿಳಿಸಿರುತ್ತಾರೆ ದಿಸ್ಪೋಸಿಂಗ್ ಕಂದಾಯ ಜಮೀನು ಉಪಯುಕ್ತವೆಂದೂ.

ಅದುದರಿಂದ ಅರಣ್ಯ ಇಲಾಖೆಯವರು 'ಡಿ ಗ್ರೇಡ್ಡ್ ಫಾರಿಸ್ಟ್' ವಿಯೋಜನೆಯ ದೀರ್ಘಕಾಲದ
 ಅರಣ್ಯ ಜಮೀನನ್ನು ಗುರುತಿಸಿ ಪರಿಣಾಮಾತ್ಮಕ ನಿಯೋಜನೆ ದಿವಸದ ಮರೀಚಕವಾಗಿ ಸೂಕ್ತವಾಗಿ
 ಬಹುದು. ಕೋರಿಸುವ 275 ಹೆಕ್ಟೇರ ಜಮೀನಿನ ಮೈಕಿ 80-81 ಹೆಕ್ಟೇರ ಜಮೀನು ಅರಣ್ಯ
 ಇಲಾಖೆಗೆ ಅರಣ್ಯ ಹಸ್ತಾಂತರವಾಗಿಯೂ, ಇನ್ನುಳಿದ 14-39 ಹೆಕ್ಟೇರ ಜಮೀನು ಕಂದಾಯ
 ಇಲಾಖೆಯವರು ಉಪಯುಕ್ತವಾಗಿ ರಾಜಕೀಯವಾಗಿದೆ.


 ಜ್ಞಾನಪೀಠವಿಜಯ ಕರ್ನಾಟಕ,
 ರ.ಕ. ಮಂಗಳೂರು.

ಯುಕ್ತವಾಗಿ: ಎಲನಡಿ(1) ವಿಷಯ: 43-1:89-90ನೇ ಕಡತ.



SCALE: 1" = 5 chain

ಚಳುವಳಿ ಬಂದಿ			
NORTH	EAST	SOUTH	WEST
S.NO 108/* BLOCK I	S.NO 108/* BLOCK I	S.NO 108/* BLOCK I	HENGAVALLY 146/*

	LATITUDE	LONGITUDE
A	74.9484	13.5795
B	74.9497	13.5788
C	74.9518	13.5769
D	74.949	13.5751
E	74.9461	13.5795

ಸ.ನಂ	ಹಿ.ನಂ	ಹಿನ್ನೆಲೆದಾರರ ಹೆಸರು	ವಿಸ್ತೀರ್ಣ	ಪರಿಶಿಷ್ಟ
108	II		37.84 ACRE (15.32 HECTARE)	PPDR/CR/53/25-26 ರಂತೆ ಅಳತೆ ಕಾರ್ಯ ನಿರ್ವಹಿಸಿ ನನ್ನ ವಯಸ್ಸಿನಲ್ಲಿ LHD/PPDR/743/92-93 ರಂತೆ ಅರಣ್ಯ ಇಲಾಖೆಗೆ ವಸಾಹತುರಹಿತರಾದ ಜಮೀನು

505101 ದವು
[Signature]

[Signature]
ರಾಜ್ಯ ನಿರೀಕ್ಷಕರು
ಇಲಾಖಾಧಿಕಾರಿ

[Signature]
ಇಲಾಖಾಧಿಕಾರಿ
ಇಲಾಖಾಧಿಕಾರಿ

[Signature]

[Signature]
ಇಲಾಖಾಧಿಕಾರಿ
ಇಲಾಖಾಧಿಕಾರಿ

ಸಂ.ಬಿ.ಯು.ಡಿ:ವಿವನ್/10-11

ಉಪ ಅರಣ್ಯ ಸಂರಕ್ಷಣಾಧಿಕಾರಿಯವರ ಕಛೇರಿ,
ಕುಂದಾಪುರ ವಿಭಾಗ, ಕುಂದಾಪುರ
ದಿನಾಂಕ: 12-05-2011.

ಇವರಿಗೆ.

ಅರಣ್ಯ ಸಂರಕ್ಷಣಾಧಿಕಾರಿಗಳು,
ಮಂಗಳೂರು ವೃತ್ತ, ಮಂಗಳೂರು.

ಮಾನ್ಯರೇ,

ವಿಷಯ: ಅರಣ್ಯ (ಸಂರಕ್ಷಣಾ) ಕಾಯಿದೆ, 1980 ರಂತೆ ವಾರಾಹಿ ನೀರಾವರಿ ಯೋಜನೆ ಕುರಿತು ಬಿಡುಗಡೆಗೊಳಿಸಿದ 129.60 ಹೆ. ಅರಣ್ಯ ಪ್ರದೇಶಕ್ಕೆ ಸಂಬಂಧಿಸಿದಂತೆ Catchment Area Treatment Plan ಅನುಷ್ಠಾನದ ಬಗ್ಗೆ ಪ್ರಸ್ತಾವನೆ ಸಲ್ಲಿಕೆ ಕುರಿತು.

ಉಲ್ಲೇಖ: 1) ಸರಕಾರಿ ಆದೇಶ ಸಂ. ಎಫ್‌ಇಎ 114 ಎಫ್‌ಜಿಎಲ್ 89 ದಿನಾಂಕ: 24-01-2005.
2) ಕರ್ನಾಟಕ ನೀರಾವರಿ ನಿಗಮ ನಿಯಮಿತ, ವಾರಾಹಿ ರಿಸರ್ವಾಯರ್ ಪ್ರಾಜೆಕ್ಟ್ ಡಿವಿಷನ್, ಸಿದ್ಧಾಪುರ ಇವರು ಈ ಕಛೇರಿಯಲ್ಲಿ ಮಾಡಿಕೊಂಡ ಒಡಂಬಡಿಕೆ ಪತ್ರದಂತೆ.

#####

ಅರಣ್ಯ (ಸಂರಕ್ಷಣಾ) ಕಾಯಿದೆ, 1980 ರಂತೆ ಕುಂದಾಪುರ ತಾಲ್ಲೂಕಿನ, ವಾರಾಹಿ ನೀರಾವರಿ ಯೋಜನೆ ಕುರಿತು 129.60 ಹೆ. ಅರಣ್ಯ ಪ್ರದೇಶವನ್ನು ವಾರಾಹಿ ನೀರಾವರಿ ಯೋಜನೆಗಾಗಿ ಕರ್ನಾಟಕ ನೀರಾವರಿ ನಿಗಮ ನಿಯಮಿತ ಇವರಿಗೆ ಉಲ್ಲೇಖ (1) ರ ಸರಕಾರಿ ಆದೇಶದಂತೆ ಬಿಡುಗಡೆ ಮಾಡಲಾಗಿರುತ್ತದೆ. ಅರಣ್ಯ ಭೂಮಿ ಬಿಡುಗಡೆ ಸಂದರ್ಭ ಸರಕಾರಿ ಆದೇಶದಲ್ಲಿ ಸದ್ದಿ ವಾರಾಹಿ ನೀರಾವರಿ ಯೋಜನೆಯ ಜಲಾನಯನ ಪ್ರದೇಶದಲ್ಲಿ ಜಲಾನಯನ ಅಭಿವೃದ್ಧಿ ಕಾಮಗಾರಿ ಅನುಷ್ಠಾನಗೊಳಿಸಲು ಶರತ್ತು ವಿಧಿಸಲಾಗಿರುತ್ತದೆ. ಅದರಂತೆ ಉಪಯೋಗಿ ಸಂಸ್ಥೆಯವರು ಈ ಕಛೇರಿಯಲ್ಲಿ ಮಾಡಿಕೊಂಡ ಒಡಂಬಡಿಕೆಯಲ್ಲೂ ಜಲಾನಯನ ಕಾಮಗಾರಿಗಳಿಗೆ ಅನುದಾನ ನೀಡಬೇಕೆಂಬ ಷರತ್ತನ್ನು ವಿಧಿಸಲಾಗಿರುತ್ತದೆ.

ಅದರಂತೆ ವಾರಾಹಿ ನೀರಾವರಿ ಯೋಜನೆಯ ವ್ಯಾಪ್ತಿಯ ಜಲಾನಯನ ಪ್ರದೇಶದಲ್ಲಿ 2011-12 ನೇ ಸಾಲಿನಿಂದ ಜಲಾನಯನ ಕಾಮಗಾರಿ ಕೈಗೊಳ್ಳಲು ಪ್ರಸ್ತಾವಿತ ಕ್ರಿಯಾಯೋಜನೆ ತಯಾರಿಸಿ, ಮಂಜೂರಾತಿ ಕೋರಿ ಈ ಪತ್ರದೊಂದಿಗೆ ಲಗತ್ತಿಸಿ ಸಲ್ಲಿಸಿದೆ. ಸದ್ದಿ ಕ್ರಿಯಾ ಯೋಜನೆಗೆ ಅನುಮೋದನೆ ನೀಡಿ, ಸದ್ದಿ ಕ್ರಿಯಾ ಯೋಜನೆಯಲ್ಲಿ ನಮೂದಿಸಿದ ಕಾಮಗಾರಿ ಅನುಷ್ಠಾನಕ್ಕೆ ಕರ್ನಾಟಕ ನೀರಾವರಿ ನಿಗಮ ನಿಯಮಿತದಿಂದ ರೂ. 1406.00 ಲಕ್ಷ ಹಣವನ್ನು ಪಾವತಿಸಿಕೊಳ್ಳಲು ಅನುಮತಿ ನೀಡಬೇಕಾಗಿ ಈ ಮೂಲಕ ಕೋರಿದೆ. ಜಲಾನಯನ ಕಾಮಗಾರಿ ಅಭಿವೃದ್ಧಿಗಾಗಿ ಅನುದಾನ ನೀಡಲು ಸಿದ್ಧರಿರುವುದಾಗಿ ಕಾರ್ಯಪಾಲಕ ಇಂಜಿನಿಯರ್, ಕರ್ನಾಟಕ ನೀರಾವರಿ ನಿಗಮ ನಿಯಮಿತ, ನಂ. 2, ವಾರಾಹಿ ಜಲಾಶಯ ಯೋಜನಾ ವಿಭಾಗ, ಸಿದ್ಧಾಪುರ ಇವರು ಈ ಕಛೇರಿಗೆ ಪತ್ರ ನೀಡಿದ್ದು, ಸದ್ದಿ ಪತ್ರದ ಪ್ರತಿಯನ್ನು ಪ್ರಸ್ತಾವಿತ ಯೋಜನೆಯೊಂದಿಗೆ ಲಗತ್ತಿಸಿ ತಮ್ಮ ಅವಗಾಪನೆಗೆ ಸಲ್ಲಿಸಿದೆ.

ತಮ್ಮ ನಂಬುಗೆಯ.

ಸಹಿ/-

ಉಪ ಅರಣ್ಯ ಸಂರಕ್ಷಣಾಧಿಕಾರಿ,
ಕುಂದಾಪುರ ವಿಭಾಗ, ಕುಂದಾಪುರ.

ಪ್ರತಿಯನ್ನು ಗೌರವಗಳೊಂದಿಗೆ ಪ್ರಧಾನ ಮುಖ್ಯ ಅರಣ್ಯ ಸಂರಕ್ಷಣಾಧಿಕಾರಿ (ಅರಣ್ಯ ಪಡೆ ಮುಖ್ಯಸ್ಥರು), ಅರಣ್ಯ ಭವನ, ಬೆಂಗಳೂರು ಇವರಿಗೆ ಮಾಹಿತಿಗಾಗಿ ಸಲ್ಲಿಸಿದೆ.

ಉಪ ಅರಣ್ಯ ಸಂರಕ್ಷಣಾಧಿಕಾರಿ,
ಕುಂದಾಪುರ ವಿಭಾಗ, ಕುಂದಾಪುರ.

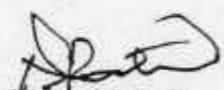
ANNEXURE 8A

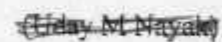
KUNDAPURA FOREST DIVISION

List of Forest Areas Diverted under Forest Conservation Act, 1980

Sl.No.	Circle	District	Division	Taluk	Range	GOI Order with date	State Govt Order with date	Forest block	In favour of	Extent (Ha)	Village	Sy.No
1	2	3	4	5	6	7	8	9	10	11	12	13
1	Mangalore	Udupi	Kundapura	Kundapura	Shankaranarayana	GOI - F.No. 8-107/84/F@ dtd: 12-15-03-2004	GOK - FEE 114 FGL 89 dated 24-1-2005	Deemed Forest	K.N.N.L, Siddapura, Kundapura Taluk (Varahi Irrigation Project)	0.30	Shiriyara	214/p4
2	Mangalore	Udupi	Kundapura	Kundapura	Shankaranarayana			Deemed Forest		0.51	Shiriyara	214/p3
3	Mangalore	Udupi	Kundapura	Kundapura	Shankaranarayana			Deemed Forest		0.16	Shiriyara	214/p2
4	Mangalore	Udupi	Kundapura	Kundapura	Shankaranarayana			Deemed Forest		0.10	Shiriyara	214/p1
5	Mangalore	Udupi	Kundapura	Kundapura	Shankaranarayana			Deemed Forest		0.90	Shiriyara	213/p4
6	Mangalore	Udupi	Kundapura	Kundapura	Shankaranarayana			Deemed Forest		0.31	Shiriyara	213/p3
7	Mangalore	Udupi	Kundapura	Kundapura	Shankaranarayana			Deemed Forest		0.19	Shiriyara	213/p
8	Mangalore	Udupi	Kundapura	Kundapura	Shankaranarayana			Deemed Forest		0.24	Shiriyara	213/p2
9	Mangalore	Udupi	Kundapura	Kundapura	Shankaranarayana			Deemed Forest		0.08	Shiriyara	22/p
10	Mangalore	Udupi	Kundapura	Kundapura	Shankaranarayana			Deemed Forest		0.08	Yadadi Mathyadi	11/3
11	Mangalore	Udupi	Kundapura	Kundapura	Shankaranarayana			Deemed Forest		0.02	Yadadi Mathyadi	20/4
12	Mangalore	Udupi	Kundapura	Kundapura	Shankaranarayana			Deemed Forest		0.72	Yadadi Mathyadi	184/2
13	Mangalore	Udupi	Kundapura	Kundapura	Shankaranarayana			Deemed Forest		1.21	Yadadi Mathyadi	105/1 (92/p)
14	Mangalore	Udupi	Kundapura	Kundapura	Shankaranarayana			Deemed Forest		0.18	Yadadi Mathyadi	92/p
15	Mangalore	Udupi	Kundapura	Kundapura	Shankaranarayana			Deemed Forest		0.20	Yadadi Mathyadi	146/1a
16	Mangalore	Udupi	Kundapura	Kundapura	Shankaranarayana			Deemed Forest		0.71	Yadadi Mathyadi	105/p2
17	Mangalore	Udupi	Kundapura	Kundapura	Shankaranarayana			Deemed Forest		0.12	Yadadi Mathyadi	118/4
18	Mangalore	Udupi	Kundapura	Kundapura	Shankaranarayana			Deemed Forest		0.03	Yadadi Mathyadi	199/2
19	Mangalore	Udupi	Kundapura	Kundapura	Shankaranarayana			Deemed Forest		0.04	Yadadi Mathyadi	105/p3
20	Mangalore	Udupi	Kundapura	Kundapura	Shankaranarayana			Deemed Forest		0.49	Yadadi Mathyadi	105/p5
21	Mangalore	Udupi	Kundapura	Kundapura	Shankaranarayana			Deemed Forest		1.42	Yadadi Mathyadi	105/p1
22	Mangalore	Udupi	Kundapura	Kundapura	Shankaranarayana			Deemed Forest		0.59	Yadadi Mathyadi	105/p4
23	Mangalore	Udupi	Kundapura	Kundapura	Shankaranarayana			Deemed Forest		2.69	Yadadi Mathyadi	105/p6
24	Mangalore	Udupi	Kundapura	Kundapura	Shankaranarayana			Deemed Forest		0.20	Yadadi Mathyadi	300/1
25	Mangalore	Udupi	Kundapura	Udupi	Shankaranarayana			Deemed Forest		0.078	Kakkunje	96
26	Mangalore	Udupi	Kundapura	Udupi	Shankaranarayana			Deemed Forest		0.39	Kakkunje	5/4p2
27	Mangalore	Udupi	Kundapura	Udupi	Shankaranarayana			Deemed Forest		0.24	Kakkunje	22/p2
28	Mangalore	Udupi	Kundapura	Udupi	Shankaranarayana			Deemed Forest		0.42	Billadi	73/p
29	Mangalore	Udupi	Kundapura	Udupi	Shankaranarayana			Deemed Forest		0.58	Billadi	72/p
30	Mangalore	Udupi	Kundapura	Udupi	Shankaranarayana			Deemed Forest		0.33	Billadi	112/p1
31	Mangalore	Udupi	Kundapura	Udupi	Shankaranarayana			Deemed Forest		0.71	Billadi	112/p4
32	Mangalore	Udupi	Kundapura	Udupi	Shankaranarayana			Deemed Forest		0.59	Billadi	112/p5
33	Mangalore	Udupi	Kundapura	Udupi	Shankaranarayana			Deemed Forest		1.60	Billadi	113/p2
34	Mangalore	Udupi	Kundapura	Udupi	Shankaranarayana			Deemed Forest		0.65	Billadi	88/3p2
35	Mangalore	Udupi	Kundapura	Udupi	Shankaranarayana			Deemed Forest		0.57	Billadi	112/p3
36	Mangalore	Udupi	Kundapura	Udupi	Shankaranarayana			Deemed Forest		0.19	Billadi	91/7p1

Sl.No.	Circle	District	Division	Taluk	Range	GOI Order with date	State Govt Order with date	Forest block	In favour of	Extent (Ha)	Village	Sy.No
37	Mangalore	Udupi	Kundapura	Udupi	Shankaranarayana	GOI - F.No. 8-107/84/F© dtd: 12-15-03-2004	GOK - FEE 114 FGL 89 dated 24-1-2005	Deemed Forest	K.N.N.L, Siddapura, Kundapura Taluk (Varahi Irrigation Project)	0.25	Billadi	91/7p2
38	Mangalore	Udupi	Kundapura	Udupi	Shankaranarayana			Deemed Forest		0.52	Billadi	139/1bp2
39	Mangalore	Udupi	Kundapura	Udupi	Shankaranarayana			Deemed Forest		0.57	Vandaru	63/p1
40	Mangalore	Udupi	Kundapura	Udupi	Shankaranarayana			Deemed Forest		0.78	Vandaru	63/p2
41	Mangalore	Udupi	Kundapura	Kundapura	Shankaranarayana			Deemed Forest		3.93	Molahalli	251
42	Mangalore	Udupi	Kundapura	Kundapura	Shankaranarayana			Deemed Forest		0.19	Molahalli	251/p2
43	Mangalore	Udupi	Kundapura	Kundapura	Shankaranarayana			Deemed Forest		0.15	Molahalli	251/p1
44	Mangalore	Udupi	Kundapura	Kundapura	Shankaranarayana			Deemed Forest		0.14	Molahalli	252/p
45	Mangalore	Udupi	Kundapura	Kundapura	Shankaranarayana			Deemed Forest		0.26	Molahalli	252/p
46	Mangalore	Udupi	Kundapura	Kundapura	Shankaranarayana			Deemed Forest		0.32	Molahalli	319/1
47	Mangalore	Udupi	Kundapura	Kundapura	Shankaranarayana			Deemed Forest		0.09	Molahalli	366/1a
48	Mangalore	Udupi	Kundapura	Kundapura	Shankaranarayana			Deemed Forest		0.19	Molahalli	320/2
49	Mangalore	Udupi	Kundapura	Kundapura	Shankaranarayana			Deemed Forest		0.27	Molahalli	309/3
50	Mangalore	Udupi	Kundapura	Kundapura	Shankaranarayana			Deemed Forest		0.31	Molahalli	366/6
51	Mangalore	Udupi	Kundapura	Kundapura	Shankaranarayana			Deemed Forest		0.21	Hardalli Mandalli	151/2
52	Mangalore	Udupi	Kundapura	Kundapura	Shankaranarayana			Deemed Forest		0.13	Hardalli Mandalli	126/p2
53	Mangalore	Udupi	Kundapura	Kundapura	Shankaranarayana			Deemed Forest		0.24	Hardalli Mandalli	126/p3
54	Mangalore	Udupi	Kundapura	Kundapura	Shankaranarayana			Deemed Forest		0.08	Hardalli Mandalli	126/p4
55	Mangalore	Udupi	Kundapura	Kundapura	Shankaranarayana			Deemed Forest		0.38	Hardalli Mandalli	126/p5
56	Mangalore	Udupi	Kundapura	Kundapura	Shankaranarayana			Deemed Forest		0.08	Hardalli Mandalli	126/p1
57	Mangalore	Udupi	Kundapura	Kundapura	Shankaranarayana			Deemed Forest		0.31	Hardalli Mandalli	112/p
58	Mangalore	Udupi	Kundapura	Kundapura	Shankaranarayana			Deemed Forest		0.23	Hardalli Mandalli	194/1p
59	Mangalore	Udupi	Kundapura	Kundapura	Shankaranarayana			Deemed Forest		0.68	Hardalli Mandalli	15/p
60	Mangalore	Udupi	Kundapura	Kundapura	Shankaranarayana			Deemed Forest		0.11	Hardalli Mandalli	167/1p
61	Mangalore	Udupi	Kundapura	Kundapura	Shankaranarayana			Deemed Forest		0.19	Hardalli Mandalli	187/2p
62	Mangalore	Udupi	Kundapura	Kundapura	Kundapura			Deemed Forest		0.5	Hombadi Madadi	49/p1
63	Mangalore	Udupi	Kundapura	Kundapura	Kundapura			Deemed Forest		1.19	Hombadi Madadi	49/p2
64	Mangalore	Udupi	Kundapura	Kundapura	Kundapura			Deemed Forest		0.46	Hombadi Madadi	56/p
65	Mangalore	Udupi	Kundapura	Kundapura	Kundapura			Deemed Forest		0.1	Hombadi Madadi	32/1
66	Mangalore	Udupi	Kundapura	Kundapura	Kundapura			Deemed Forest		0.72	Hombadi Madadi	36/p1
67	Mangalore	Udupi	Kundapura	Kundapura	Kundapura			Deemed Forest		0.04	Hombadi Madadi	36/p2
Total										31.458		


 (Nataraj S Patil)
 Executive Engineer
 Karnataka Neeravari Nigam Ltd
 No-2, Varahi Reservoir Project Division
 Siddapura, Udupi District


 (Hidayat Nayan)
 Deputy Conservator of Forests
 Kundapura Division, Kundapura

ANNEXURE BB**Details of Payments to Forest Department Pertaining to 129.60ha & 15.4ha of Diverted Reserve Forest under Varahi Project Siddapura Udipi District.**

SL.No.	Check/DD No	Vr. No. Date	Amount Rs.	Details
1	H 880536	12/26.03.1991	1800000	Compensatory aorestation charges
2	H 4880580	14/30.09.1991	98,000.00	Compensatory aorestation charges
3	H 880585	09/31.10.1991	3,82,000.00	Compensatory aorestation charges
4	K 071954	33/31.03.1995	4445000	Compensatory aorestation charges
Sub-Total			67,25,000.00	
5	DD.No.072203 dt:01.10.2001	31/29.09.2001	2,99,320.00	Compensatory aorestation charges
Grand Total			70,24,320.00	


(Nataraj S Patil)

Executive Engineer

Karnataka Neeravari Nigam Ltd

No-2, Varahi Reservoir Project Division

Siddapura, Udipi Dist

(Uday M Nayak)

Deputy Conservator of Forests

Kundapura Division, Kundapura

ANNEXURE - BC



ದೂರವಾಣಿ/Phone: (O) :08254-230349
 (Fax) : 08254-232720
 E-mail: deftnd@aranya.gov.in
 ಸ್ಥಳ: ಕುಂದಾಪುರ - 576201
 Place: Kundapura - 576201

ಕರ್ನಾಟಕ ಅರಣ್ಯ ಇಲಾಖೆ
 ಉಪ ಅರಣ್ಯ ಸಂರಕ್ಷಣಾಧಿಕಾರಿಯವರ ಕಛೇರಿ, ಕುಂದಾಪುರ ವಿಭಾಗ, ಕುಂದಾಪುರ - 576201

ಕ್ರ.ಸಂ./ಡಿಎಂಎಸ್/ವಿವ.18/ಜಮೀನು/2008-09

ದಿನಾಂಕ: 01-03-2017.

ಇವರಿಗೆ,
 ಕಾರ್ಯಪಾಲಕ ಇಂಜಿನಿಯರ್,
 ಕರ್ನಾಟಕ ನೀರಾವರಿ ನಿಗಮ ನಿಯಮಿತ,
 ನಂಬ್ರ.2, ವಾರಾಹಿ ಜಲಾಶಯ ಯೋಜನಾ ವಿಭಾಗ,
 ಸಿದ್ದಾಪುರ - 576229



ಮಾನ್ಯರೇ,

೧. ಕೆ.	<input checked="" type="checkbox"/>
೨. ಕೆ.	<input type="checkbox"/>
೩. ಕೆ.	<input checked="" type="checkbox"/>
೪. ಕೆ.	<input type="checkbox"/>
9/3/2017	

ವಿಷಯ: ವಾರಾಹಿ ನೀರಾವರಿ ಯೋಜನೆಯ ಅನುಚ್ಛಾತ್ರಕ್ಕಾಗಿ ಮರಗಳ ಕಡಿತಲೆ ಹಾಗೂ ಇತರ ವೆಚ್ಚಗಳನ್ನು ಅರಣ್ಯ ಇಲಾಖೆಗೆ ಪಾವತಿಸಿರುವ ಬಗ್ಗೆ ಹಣ ಬಳಕೆ ಪ್ರಮಾಣ ಪತ್ರ (Utilisation Certificate) ನೀಡುವ ಕುರಿತು.

ಉಲ್ಲೇಖ: ನಿಮ್ಮ ಪತ್ರ ಸಂಖ್ಯೆ.ಕಾಇಂ/ಕನೀನಿ/ನಂ.2/ವಾಜಯೋಸಿ-2/ಲೆ.ಶಾ/2016-17/1902 ದಿನಾಂಕ: 30-01-2017.

ಮೇಲಿನ ವಿಷಯಕ್ಕೆ ಸಂಬಂಧಿಸಿದಂತೆ, ಉಲ್ಲೇಖಿತ ಪತ್ರದಲ್ಲಿ ಕೋರಲಾದಂತೆ ವಾರಾಹಿ ನೀರಾವರಿ ಯೋಜನೆಗಾಗಿ ಅರಣ್ಯ (ಸಂರಕ್ಷಣೆ) ಕಾಯ್ದೆಯಡಿ ಬಿಡುಗಡೆಗೊಳಿಸಲಾದ 15.40 ಹೆ. ಮತ್ತು 129.60 ಹೆ. ಅರಣ್ಯ ಭೂಮಿ ಬಿಡುಗಡೆ ಬಾಬು ಹಾಗೂ ಅರಣ್ಯ ಪ್ರದೇಶದಲ್ಲಿ ಹಾಗೂ ಸರಕಾರಿ ಸ್ಥಳದಲ್ಲಿರುವ ಮರಗಳ ಕಡಿತಲೆ ಕುರಿತಂತೆ ಈ ಕಛೇರಿಯ ದಾಖಲೆಗಳ ಪ್ರಕಾರ ಪಾವತಿಸಿದ ವೆಚ್ಚಗಳ ಹಣ ಬಳಕೆ ಪ್ರಮಾಣ ಪತ್ರ (Utilisation Certificate) ನ್ನು ಇದರೊಂದಿಗೆ ಲಗತ್ತಿಸಿ ಕಳುಹಿಸಿದೆ.

ನಿಮ್ಮ ವಿಶ್ವಾಸಿ,

 ಉಪ ಅರಣ್ಯ ಸಂರಕ್ಷಣಾಧಿಕಾರಿ,
 ಕುಂದಾಪುರ ವಿಭಾಗ, ಕುಂದಾಪುರ.

ಕ್ರ.ಸಂ./ಡಿಎಂಎಸ್/ವಿವ.18/ಜಮೀನು/2008-09/ಅರಣ್ಯ/ಕುಂದಾಪುರ/2016-17 = 2150
 17-3-2017
 ಶ್ರೀ.ಆರ್.ಎಸ್.ಎಸ್. ಕುಂದಾಪುರ ಇಂಜಿನಿಯರ್ ಕಛೇರಿ, ಅರಣ್ಯ ಇಲಾಖೆ, ಕುಂದಾಪುರ.
 ಅರಣ್ಯ ಇಲಾಖೆ, ಕುಂದಾಪುರ.

Executive Engineer
 Karnataka Neeravari Nigam (L)
 No. 2, Varahi Reservoir Project Division
 SIDDAPURA - 576229, Udupi District

Corresp-DMN_2016

ವಾರಾಹಿ ನಿರೀಕ್ಷಿಸಿದ ಯೋಜನೆಗಾಗಿ ಅರಣ್ಯ (ಸಂದರ್ಭ) ಕಾಯ್ದೆಯಡಿ ಬಿಡುಗಡೆಗೊಳಿಸಲಾದ 15.40 ಹೆ. ಅರಣ್ಯ ಭೂಮಿ ಬಿಡುಗಡೆ ಬಾಬಿ ಹಾಗೂ ಅರಣ್ಯ ಪ್ರವೇಶದಲ್ಲಿ ಹಾಗೂ ಸರಕಾರಿ ಸ್ಥಳದಲ್ಲಿರುವ ಮರಗಳ ಕಡಿತದ ಪರಿಹಾರ ಕಾರ್ಯದ ಮೂಲಕ ಪರಿಹಾರ ಕಾರ್ಯದ ಮೂಲಕ ಪ್ರಮಾಣ ಪತ್ರ (Utilisation Certificate)

ಕ್ರ.ಸಂ.	ಕಾರ್ಯದ ವಿವರ	ಪಾವತಿಸಿದ ಮೊತ್ತ (ರೂ.ಗಳಲ್ಲಿ)	ಪಾವತಿ ವಿವರ (ಚೆಕ್/ಡಿಡಿ & ದಿನಾಂಕ)	ಸ್ವೀಕೃತಿ ದಿನದ (ರಶೀದಿ ಸಂಖ್ಯೆ & ದಿನಾಂಕ)	ಚಲನ್ ಸಂಖ್ಯೆ ಮತ್ತು ದಿನಾಂಕ
01	15.40 ಹೆ. ಅರಣ್ಯ ಭೂಮಿ ಬಿಡುಗಡೆ ಬಾಬಿ ಕಾಲುವೆ ಬದಿ ನೆಡುತೋಪು ಬೆಳೆಸುವ ವೆಚ್ಚ ರೂ. 3,87,500/- ಮತ್ತು ಪರಿಹಾರಾತ್ಮಕ ನೆಡುತೋಪು ಬೆಳೆಸುವ ವೆಚ್ಚ ರೂ. 6,20,000/-	1007500.00	DD No. 0194723 & 0194723 dt: 19-07-1995		ಪ್ರಧಾನ ಮಂತ್ರಿ ಅರಣ್ಯ ಸಂರಕ್ಷಣಾಧಿಕಾರಿಯವರು, ಬೆಂಗಳೂರು ಇವರ ಪತ್ರ ಸಂಖ್ಯೆ:ಎಸ್(3)/ಜಿಎಸ್ಎಲ್/ಸಿಆರ್. 52/1994-95 ದಿನಾಂಕ: 14-07-2000 ರ ಪ್ರಕಾರ ಪ್ರ.ಮು.ಅ.ಸಂ.ರವರ ಕಛೇರಿಯಲ್ಲಿ ಪಾವತಿಸಿರುತ್ತಾರೆ.
02	129.60 ಹೆ. ಅರಣ್ಯ ಭೂಮಿ ಬಿಡುಗಡೆ ಬಾಬಿ ಪರಿಹಾರಾತ್ಮಕ ನೆಡುತೋಪು ಬೆಳೆಸಲು ಕಸಿಯವ ವೆಚ್ಚ	7024520.00	DD No. 0722037 01-10-2001		ಪ್ರಧಾನ ಮಂತ್ರಿ ಅರಣ್ಯ ಸಂರಕ್ಷಣಾಧಿಕಾರಿ, ಬೆಂಗಳೂರು ಇವರ ಕಛೇರಿಯಲ್ಲಿ ಪಾವತಿಸಿರುತ್ತಾರೆ.
03	129.60 ಹೆ. ಅರಣ್ಯ ಭೂಮಿ ಬಿಡುಗಡೆ ಬಾಬಿ ಕಾಲುವೆ ಬದಿ ನೆಡುತೋಪು ಬೆಳೆಸಲು ಕಸಿಯವ ವೆಚ್ಚ	200000.00	Chq. No. 06537 15-03-2003		ಪ್ರಧಾನ ಮಂತ್ರಿ ಅರಣ್ಯ ಸಂರಕ್ಷಣಾಧಿಕಾರಿಯವರು, ಬೆಂಗಳೂರು ಇವರ ಪತ್ರ ಸಂಖ್ಯೆ:ಎಸ್(3)/ಜಿಎಸ್ಎಲ್/ಸಿಆರ್. 330/1982-83 ದಿನಾಂಕ: 20-01-2004 ರ ಪ್ರಕಾರ ಪ್ರ.ಮು.ಅ.ಸಂ.ರವರ ಕಛೇರಿಯಲ್ಲಿ ಪಾವತಿಸಿರುತ್ತಾರೆ.
04	129.60 ಹೆ. ಅರಣ್ಯ ಭೂಮಿ ಬಿಡುಗಡೆ ಬಾಬಿ ಕಾಲುವೆ ಬದಿ ನೆಡುತೋಪು ಬೆಳೆಸುವ ವೆಚ್ಚ	8309400.00	ಡಿಡಿ ಸಂ. 006272/ 15-12-2003		ಪ್ರಧಾನ ಮಂತ್ರಿ ಅರಣ್ಯ ಸಂರಕ್ಷಣಾಧಿಕಾರಿಯವರು, ಬೆಂಗಳೂರು ಇವರ ಪತ್ರ ಸಂಖ್ಯೆ:ಎಸ್(3)/ಜಿಎಸ್ಎಲ್/ಸಿಆರ್. 330/1982-83 ದಿನಾಂಕ: 20-01-2004 ರ ಪ್ರಕಾರ ಪ್ರ.ಮು.ಅ.ಸಂ.ರವರ ಕಛೇರಿಯಲ್ಲಿ ಪಾವತಿಸಿರುತ್ತಾರೆ.
05	129.60 ಹೆ. ಅರಣ್ಯ ಭೂಮಿ ಬಿಡುಗಡೆ ಬಾಬಿ ಲೇಸರ್‌ಗಳ	129600.00	Chq.No 203672/ 26-02-2005	54504/16-04-2005	68/16-04-2005

Accounts-Divn-2016

2016

06	ವಾರಾಹ ಬಲದಂಡ ಪಂಚೀಕರಣದಲ್ಲಿ ಬರುವ ಮೂಲಕ ಉದ್ವೃತ್ತಿ ಮತ್ತು ವಾರಾಹ ವೈವಿಧ್ಯವಿನ್ ವಿಂಬರ್ ಬಗ್ಗೆ ಮುಕ್ತಗಡ ಪ್ರವೇಶದಲ್ಲಿ ಬರುವ-ಮೂಲಕ ಉದ್ವೃತ್ತಿ-ಪಟ್ಟಿ	9900000.00	Chq.No 875991/ 25-05-2007	94986/06-06-2007	30/06-06-2007
07	129.60 ಹೆ. ಅರಣ್ಯ ಭೂಮಿ ಬಿಡುಗಡೆ ಬಾಬಿ 3 ವರ್ಷಗಳ ಲೀನ್‌ರಂಟ್ (2005-06, 2006-07 ಮತ್ತು 2007-08)	388800.00	Chq.No 860626/ 25-07-2008	598709/01-08-2008	24/01-08-2008
08	129.60 ಹೆ. ಅರಣ್ಯ ಭೂಮಿ ಬಿಡುಗಡೆ ಬಾಬಿ ಲೀನ್‌ರಂಟ್ (2008-09 ಲೀನ್ ರೆಂಟ್)	129600.00	Chq.No 860662/ 18-11-2008	598737/03-12-2008	02/03-12-2008
09	ವಾರಾಹ ಬಲದಂಡ ಪಂಚೀಕರಣದಲ್ಲಿ ಹಾಗೂ ವಾರಾಹ ವೈವಿಧ್ಯವಿನ್ ವಿಂಬರ್ ನಿರ್ಮಾಣದ ಬಗ್ಗೆ ಮುಕ್ತಗಡ ಪ್ರವೇಶದಲ್ಲಿ ಬರುವ ಮೂಲಕ ಉದ್ವೃತ್ತಿ ಪಟ್ಟಿ	2655600.00	Chq.No 875132/ 18-12-2008	598741/19-12-2008	03/20-12-2008
10	129.60 ಹೆ. ಅರಣ್ಯ ಭೂಮಿ ಬಿಡುಗಡೆ ಬಾಬಿ ಲೀನ್‌ರಂಟ್ (2009-10 ಲೀನ್ ರೆಂಟ್)	259200.00	Chq.No 872627/ 10-08-2009	607029/22-08-2009	44/51-08-2009
11	129.60 ಹೆ. ಅರಣ್ಯ ಭೂಮಿ ಬಿಡುಗಡೆ ಬಾಬಿ ಎನ್.ಪಿ.ವಿ ಮೊತ್ತ	119232000.00	Through R.T.G.S to CAF A/C No. 1582 Corporation Bank Block II, C.G.O Complex, Lodhi Road, New Delhi	CAMPA Account	CAMPA Account
12	ವಾರಾಹ ವಿತರಣೆಗಾಗಿ 4.ಮೀ. 21, 29, 30 ಮತ್ತು 22 ರಿಂದ 28 ಮತ್ತು ಹಳಾಳಿ ಹರ್ಷಾವಿ ಗ್ರಾಮದ 25ನೇ ವಿತರಣಾ ಸಾಲಾ ಪಂಚೀಕರಣದಲ್ಲಿ ಮತ್ತು ಬಿಲ್ಡಾಡಿ ಗ್ರಾಮದ 16ನೇ ವಿತರಣಾಸಾಲಾ ಪಂಚೀಕರಣದಲ್ಲಿ, ಫಂಡಾದ ಗ್ರಾಮದ 16ನೇ ವಿತರಣಾ ಸಾಲಾ ಪಂಚೀಕರಣದಲ್ಲಿ ಬರುವ ಸರಕಾರಿ ಸ್ಥಳದ ಮೂಲಕ ಉದ್ವೃತ್ತಿ ಪಟ್ಟಿ	1426500.00	-Chq.No: 597645/ 23-04-2012	336315/26-04-2012	88/26-04-2012

13	ವಾರಾಹಿ ಎಡವಂಡೆ ನಾಲೆಯ ಉಡುಪು ತಾಲೂಕು ಶಿರಿಯಾರ ಗ್ರಾಮದ 16ನೇ ವಿಕರಣಾ ನಾಲಾ ಪಂಕ್ತಿಕರಣದಲ್ಲಿ ಬರುವ ಮರಗಳ ಉದ್ವೃತ್ತಿ ವೆಚ್ಚ	205950.00	Chq.No. 599823/ 26-06-2012	336348/26-06-2012	57/27-06-2012
14	ವಾರಾಹಿ ಬಲದಂಡೆ ನಾಲಾ ಪಂಕ್ತಿಕರಣದ 3.00 ನಿಂದ 4.00 ಕೆ.ಮೀ. ವರೆಗಿನ ಮುಖ್ಯಾಗುಡ್ಡೆ ಮೀಸಲು ಅಡಿಯಲ್ಲಿ ವಿಸ್ತರಣಾ ಕೆಲಸ ಮತ್ತು ಸರ್ಕಾರಿ ಸ್ಥಳದಲ್ಲಿ ಹಾಗೂ 10.00 ನಿಂದ 11.00 ಕೆ.ಮೀ. ವರೆಗಿನ ಸಿದ್ಧವಾದ ಗ್ರಾಮದ ವ್ಯಾಪ್ತಿಯಲ್ಲಿ ಬರುವ ಮರಗಳ ಉದ್ವೃತ್ತಿ ವೆಚ್ಚ	236000.00	Chq.No. 597949/ 03-05-2012	336318/03-05-2012	42/04-05-2012
15	ವಾರಾಹಿ ಬಲದಂಡೆ ನಾಲಾ ಪಂಕ್ತಿಕರಣದ 14 ನಿಂದ 15.00 ಕೆ.ಮೀ. ನಲ್ಲಿ ಅರಣ್ಯ ಪ್ರದೇಶದಲ್ಲಿ ಬರುವ ಮರಗಳ ಉದ್ವೃತ್ತಿ ವೆಚ್ಚ	150000.00	Chq. No. 386459/ 20-11-2012	336398/22-11-2012	57/23-11-2012
16	ವಾರಾಹಿ-ಬಲದಂಡೆ ನಾಲಾ 3.00 ಕೆ.ಮೀ. ನಿಂದ 4.00 ಕೆ.ಮೀ.ನ ಪಂಕ್ತಿಕರಣದ ವ್ಯಾಪ್ತಿಯ ಸರಕಾರಿ ಸ್ಥಳದಲ್ಲಿರುವ ಮರಗಳ ಉದ್ವೃತ್ತಿ ಬಗ್ಗೆ ಪಾವತಿಸಿದ ಉದ್ವೃತ್ತಿ ವೆಚ್ಚ (ರೂ. 3,70,100/-) ಮತ್ತು ಒಟ್ಟು ಕಡಿತಲೆ ಮಾಡಲಿರುವ 641 ಮರಗಳ ಬದಲಿಗೆ ಅವರ ಎರಡರಷ್ಟು ಮರಗಳನ್ನು ನಟ್ಟು ಬೆಳೆಸಲು ತಗಲುವ ವೆಚ್ಚ	1531592.00	Chq. No. 030979/ 10-08-2013	1730472/19-08-2013	50/20-08-2013
17	ವಾರಾಹಿ ಎಡವಂಡೆ ನಾಲೆಯ ಕುಂದಾಪುರ ತಾಲೂಕು ಪಾವಳಿ-ಮಂಡಳಿ 158 ಮರಗಳು ಮತ್ತು ವಿಕರಣಾ ನಾಲೆ-25- ಪಾಪುಜೋಗುವ ಕುಂದಾಪುರ ತಾಲೂಕು ಯಡಾಡಿ-ಮತ್ತಾಡಿ ಗ್ರಾಮದ ಸರಕಾರಿ ಸ್ಥಳದಲ್ಲಿರುವ ಮರಗಳ ಉದ್ವೃತ್ತಿ ವೆಚ್ಚ-ಹಾಗೂ-ಕಡಿತಲೆ-ಮಾಡಲಿರುವ ಮರಗಳ ಬದಲಿಗೆ ಅವರ ಎರಡರಷ್ಟು ಗಿಡಗಳನ್ನು ನಟ್ಟು ಬೆಳೆಸುವ ಬಗ್ಗೆ ತಗಲುವ ವೆಚ್ಚ	988630.00	Chq.No. 045962/ 23-08-2013	1730476/28-08-2013	33/28-08-2013

Corresp-DMIN_2016

18	ಪಾಠಾಪಿ ಬಲದಂಡೆ ಸಾಲಾ 14.00 ರಿಂದ 18.725 ಕಿ.ಮೀ. ಪಂಕ್ತಕರಣದ ವ್ಯಾಪ್ತಿಯಲ್ಲಿ ಬರುವ ಮರಗಳ ಉದ್ವೃತ್ತಿ ವೆಚ್ಚ	534872.00	Chq. No. 214903/ 07-04-2014	352544/07-04-2014	61/08-04-2014
19	ಪಾಠಾಪಿ ಬಲದಂಡೆ ಸಾಲೆಯ 14 ರಿಂದ 18.725 ಕಿ.ಮೀ. ವ್ಯಾಪ್ತಿಯಲ್ಲಿ 72ಕೆ. ಪ್ರದೇಶದಲ್ಲಿ ಗುರುತಿಸಿದ 493 ಮರಗಳ ಬದಲಿಗೆ ಅದರ ಎರಡರಷ್ಟು ಗಿಡಗಳನ್ನು ವೆಚ್ಚ ದೇಕನಲು ತಗಲುವ ವೆಚ್ಚ ಮತ್ತು ಸಲ್ಲಿ 493 ಮರಗಳನ್ನು ಉದ್ವೃತ್ತಿಗೊಳಿಸಲು ತಗಲುವ ವೆಚ್ಚ	1194580.00	Bankers Chq. No. 032566/03-09-2014	3259904/09-09-2014	54/09-09-2014
20	129.60 ಕೆ. ಅರಣ್ಯ ಭೂಮಿ ಬಿಡುಗಡೆ ಬಾಬಿ ಪಾವತಿಸಿದ ಎನ್.ಪಿ.ವಿ. ಬಡ್ಡಿ ಮೊತ್ತ	18800000	Through NTGS. CAMPA A/c No. SB01025213 IFSC Code. CORP0000371, Corporation Bank, Lodhi Complex Branch, New	CAMPA Account	CAMPA Account
	ಒಟ್ಟು	174904144.00			

[Signature]
 ಉಪ ಅರಣ್ಯ ಸಂರಕ್ಷಣಾಧಿಕಾರಿ,
 ಕುಂದಾಪುರ ವಿಭಾಗ, ಕುಂದಾಪುರ.

Status of Compliance of Conditions stipulated with respect to 15.4ha of forest land vide letter No.F (c)
A/16.1/KAR/34/ZP dtd:03/01/1996

Sl No	Stipulated Lease Condition	Compliance Report by the DCF
1	The legal status of the forest land shall remain unchanged	Remains as RF
2	The user agency shall pay Rs.6.20lakhs for raising compensatory afforestation in 15.5HA of non forest land at the rate of Rs.40000/-per Ha. The area Identified for compensatory afforestation will be notified as protected/Reserve Forest (The user agency deposited amount of Rs.6.20lakhs to the department on:19.07.95	An extent of 10Ha compensatory plantation has raised in Kullanje village Sy no:115 of Shankaranarayana Range during the year 1995-96 and balance 5.4Ha has raised during the year 1998-99 in Jogihalli C & D Class land Sy no:14,15 of Tumkur Division (As per the PCCF, Bangalore Letter No: A5(3)GFL/CR52/94-95 Dtd:14.07.2000) The User agency has paid Rs.6.20lakhs (CA paid in the PCCF Office on dtd:19.07.1995)
3	The lease rent at Rs.625 per Ha. Per annum should be paid to the Department	Lease rent Fixed per Ha is 1 year per Ha-Rs.625. 2nd to 5 year per Ha-Rs.1000 5 to 10 years Rs.2000 10 to 15 years Rs.3500 After 15 year Rs.5000 The user agency has paid Rs.0.59675 lakhs from 1995-96 to 1997-98. The user agency claims one time payment of lease rent based on Govt Order No: Apaji/69/FFM/96 Dtd:01.12.1997
4	In addition to the compensatory amount the Varahi project authorities have to deposit Rs.387500/- for raising canal side plantation.	The user Agency has paid Rs.3.875 Lakhs vide DD No:0194723 & 0194724 Dtd:19.07.1995. And the canal bank plantation will be taken up during the year 2010-11 after completion of the canal work.
5	The non forest land identified of 12.25Ha in Sy No:108/2 of Rattadi Village and 3.15Ha Sy No:146/3 of Hengavalli Village in Kundapura Taluk for raising Plantation in lies of forest land shall to declared as Reserve Forest under Indian Forest act 1927.	Draft Notification is submitted to government trough CCP vide letter No:B6/WP/CR 202/96-97 Dtd:19.03.1997 of stipulated area 15.40 Ha of CA
6	The water shall be made available free of cost for forestry activities in	Since the work in progress this questions does not arise.

	the vicinity of the canal.	
7	The Forest will not be used for any other purpose other than the purpose maintained above	The Forest land is being used for stipulated purpose only
8	Any Other conditions to be stipulated by Government of India/State Government/ Principal Chief Conservator of Forests, Karnataka from time to time in the interest of forest conservation	Does not arise
9	The legal status of the land shall remain unchanged	Remains as Reserve Forest
10	Compensatory afforestation will be carried out over equivalent non-forest land at the Project cost. The area identified for compensatory will be notified as protected/Reserve Forest.	Afforestation made on Forest land, out of 15.4ha. 8.0ha of CA land is notified under Section-4 in Sy No.16 of Sindhuwadi village in Teerthahalli Taluk, Shivamogga District. 10.0ha of CA land coming under Kullanjje village Sy No.115/1 of Kundapura Taluk, Udupi District is under Section-4 notification process. Also 5.4ha of CA land coming under Jogihalli village Sy no.14 of Gubbi Taluk, Tumkur District is also under Section-4 notification process. It is now ensured that all process will be completed within 3 to 4 months.
11	The water may be available free of cost for forestry activities in the vicinity of the canal	Does not arise
12	Forest land will not be used for any purpose other than those mentioned in the proposal	The Forest land is being used for stipulated purpose only
13	Any other condition, the State Government may stipulated	Does not arise


(Nataraj S Patil)

Executive Engineer
Karnataka Neeravari Nigam Ltd
No-2, Varahi Reservoir Project Division
Siddapura, Udupi Dist

(Uday M Nayak)

Deputy Conservator of Forests
Kundapura Division, Kundapura

Annexure-80

Status of Compliance of Conditions stipulated with respect to 129.60ha of forest land vide letter No.8-107/84-FC

dtd:12/03/2004

SI No	Stipulated Lease Condition	Compliance Report by the DCF
1	The Legal status of the forest land shall remain unchanged	Remains as RF
2	The Compensatory Afforestation shall be raised over equivalent non forest land and shall be maintained at the project cost in this regard the funds transfer to the State Forest Department shall be placed at the disposal of the concerned Deputy Conservator of Forests.	For raising of Compensatory afforestation over an extent of 129.60 Ha. As per letter NO. A4(B4)FCA/GL-358/13-14 Dt:01.01.2014 of DCF Hassan Division an extent of 130 Ha. Compensatory Plantation raised in Hasan Division during the year 1997.
3	The non forest land for compensatory afforestation shall be notified by the State Government as RF under section 4 of PF under section 29 of Indian Forest Act, 1927 or the State Forest Act within a period of 6 months and Nodal Officer (Forest Conservation) shall report the compliance	Out of 129.60ha of Forest land is concert. compensatory afforestation being raised over total 130.0ha of land. Out of which 110.0ha of land has been already notified under Section-4 of Forest Act vide Government order: FEE/43/FAF/2001 dtd:11/04/2001 (Annexure-4). For remaining 20ha of land, the process of Section-4 notification has been initiated and will be ensured to be completed within 3 to 4 months.
4	Demarcation of the area will done on ground at project cost using four feet high RCC pillars with serial numbers, forward and back bearings and distance between adjacent pillars.	Demarcation with RCC pillars is done as prescribed.
5	Trees shall be felled only when becomes necessary under the supervision of State Forest Department.	The trees are cut as and when required for the work
6	Reservoir so created shall be declared as "Reserved Forest" under Indian Forest Act, 1927 with regulated fishing rights.	Does not arise.
7	Canal Bank piantation shall be raised and maintained by the State Forest Department at the Project cost	157 Ha (62 Ha Block Fuel wood plantation, 85 ha ANR plantation and 10 km Fruit bearing plantations) raised in Shankaranarayana range during the year 2011-12 and 2012-13 under Canal side plantation work. (Location as follows Rattadi Block-5Ha, Handa-Kunda-11Ha, Choradi-23 Ha, Hasalalikodlu-3 Ha, Tarebailu-5Ha, Jamboor-5Ha, Total-62 Ha. (Bharathkallu, Manjuru-35 Ha, Metkalgudde RF, Basavapur-30 Ha, Irbailu-15 Ha, Jannadi-5 Ha. Total 85 Ha) (Holeshankarayana-Metkalgudde-2Km, Noojinabailu-74th Ulloru-3 Km, Bharthkall Manjur-3 Km, Jannadi, Malahalli-2 Km. Total -10Km)

8	No. Tree felling in the area between FRL and 4m below FRL shall be carried out	No felling is done.
9	Water will be provided free of cost to the Forest Department for raising nursery/Plantations in near by areas.	Does not arise as this is not required for Nursery
10	Catchment area treatment plan shall be implemented under the supervision of state Forest Department	Catchment Area Treatment plan will be implemented once the approval of grant from State Government.
11	Re-settlement and rehabilitation plan for the displaced people shall be implemented immediately.	Does not arise
12	No. labour camps shall be established on Forest land.	Camps not established
13	Sufficient firewood depot shall be opened after procuring firewood from Karnataka Forest Department Corporation (KFDC).	Does not arise
14	The User Agency should ensure that there should be no damage to the available Wildlife.	All precautions are taken for the issue.
15	The approval under Forest (Conservation) Act. 1980 subject to that clearance under Environment protection Act, 1986, if required.	Does not apply
16	The Forest land shall not be used for any purpose other than that specified in the proposal.	No sub division has taken place
17	Along the banks of the reservoir plantations shall be raised and maintained by the State Forest Department.	Since the bank of reservoir is thickly wooded area. The question of raising plantation does not arise.
18	All the funds obtained as Net Present Value of diverted forest land should be deposited with Compensatory Afforestation fund management and planning authority (CAMPA).	The User Agency has paid Rs. 1192.32 Lakhs.
19	All the safeguard and conditions stipulated by the Indian Board of Wildlife (IBWL) shall be strictly followed	All guidelines are followed
20	The Catchment Treatment works shall be executed as per the plan under supervision of the State Forest Department	Catchment Area Treatment Plan has been prepared for Rs. 1406.00lakhs and process has been initiated to get approval to the proposed grant. It is now assured that, Catchment Area Treatment Plan will be implemented at the earlier after obtaining the Grant approval from State Government.
21	Irrigation Department should provide water canal raise irrigated plantations by the Forest Department as and when required.	The User Agency will be requested to provide water as and when necessary as per requirement

22	Necessary funds shall made available to the Forest Department for Raising Road side and Canal side plantations all along the starch falling in the jurisdictions(to be estimated by Forest Department)	The User Agency has paid for this.
23	The User Agency As to pay the Net Present Value (NPV) fixed by Govt. Vide notification No. FEE, 247 FGL 2002 Dated:17.01.2004.	The User Agency has paid Rs.1192.32 Lakhs (Through RTGS, SBM, Kundapura Dt:11.03.2010)
24	The Lessee has to pay the lease rent as fixed by the Govt. Of Karnataka form time to time	Lease rent fixed Rs. 1000 per Ha. As per Govt. Order FEG 69/FFM/1996 Dated: 01.12.1997. The User Agency has Paid Rs. 9.072 Lakhs as full lease rent up to 2009-10.
25	The User Agency shall pay the cost of raising compensatory Afforestation at the rate prevailing at the time of approval (Now at present it is Rs.54,200/Ha).	The User Agency has paid total Rs.70.2432 lakhs fom year 1991 to 2001 (Annexure-6B)
26	The User Agency shall be pay the cost of extraction of trees as estimated by the Forest Department.	The User Agency has paid Rs. 125.56 lakhs (Vide Challan No: 30/06.06.2007, 03/20.12.2008)
27	Any other conditions stipulated by Government of India state Government/Principal Chief Conservator of Forests, Karnataka from time to time in the interest of conservation protection or development of Forest.	Does not arise.


(Nataraj S Patil)

Executive Engineer
Karnataka Neeravari Nigam Ltd
No-2. Varahi Reservoir Project Division
Siddapura, Udipi Dist

(Uday M Nayak)

Deputy Conservator of Forests
Kundapura Division, Kundapura

ಕರ್ನಾಟಕ ಸರ್ಕಾರ

GOVERNMENT OF KARNATAKA

ಪ್ರಧಾನ ಮುಖ್ಯ ಅರಣ್ಯ ಸಂರಕ್ಷಣಾಧಿಕಾರಿ
(ಅರಣ್ಯಪಡೆ ಮುಖ್ಯಸ್ಥರು) ರವರ ಕಛೇರಿ
Office of

Principal Chief Conservator of Forests
(Head of Forest Force)



ಅರಣ್ಯ ಭವನ, 18 ನೇ ಅಡ್ಡರಸ್ತೆ
ಮಲ್ಲೇಶ್ವರಂ, ಬೆಂಗಳೂರು-560 003.
AranyaBhavan, 18th Cross,
Malleshwaram, Bengaluru-560 003
Telephone : 080 2334 6472
Email : apccffc@gmail.com

E-office File No.KFD/HOFF/A5-2(GFL)/176/2019-FC

E-137748

Date -07-2024

To,

The Conservator of Forests
Mangaluru Circle, Mangaluru

Sub: Diversion of 17.49 ha (*revised from 16.246 ha*) of forest land in Haladi-76, Avarshe and Heggunde and other villages in Udupi and Brahmavara Taluk of Udupi District for construction of Irrigation Main and Branch Canals under Varahi Lift Irrigation Scheme in favour of the Executive Engineer, Karnataka Neeravari Nigam Limited, No.2, Varahi Reservoir Project Division, Udupi.

Proposal No.FP/KA/IRRIG/41736/2019.

Ref:

1. This office letter of even No dated 02-06-2023 [*communication of GOI EDS query*] and 25-09-2023 [*seeking information*].
2. Deputy Conservator of Forests, Kundapura Division letter No. B1/LND(DMN)/CR-40/FLD/2020-21/6419 dated 23-05-2025.
3. Conservator of Forests, Mangaluru Circle letter No A3/CR-27/Varahi Lift Irrigation Scheme/FC/2019-20 dated 30-05-2025 [*reply submitted to this office*]

With reference to the above subject, this office vide Ref (1) has communicated the EDS raised by Government of India and directed to submit the information sought by Government of India.

In response, the Deputy Conservator of Forests, Kundapura Division & Chief Conservator of Forests, Mangaluru Circle vide Ref (2) & (3) have submitted the information to this office respectively. The same has been examined by this office and found to be incomplete.

Therefore, you are directed to submit complete CA land details pertaining to the diversion of 15.4 ha and 129.60 ha along with compliance report pertaining to the 129.60 ha based on the monitoring report of the Government of India communicated vide letter dated 03-02-2023. CA land details must include status of transfer, mutation and notification in the attached format.

The online link is transferred to you for further transfer of the same to the User Agency through Deputy Conservator of Forests Kundapura Division.

Digitally signed by
MAHESH BASAVARAJ SHIRUR
Date: 04-07-2025 17:25:29
Principal Chief Conservator of Forests
(Forest Conservation) and Nodal Officer (FCA)

Copy to the:

1. Deputy Conservator of Forests, Kundapura Division for information and necessary action as stated above.
2. Executive Engineer, Karnataka Neeravari Nigam Limited (KNNL), No.2, Varahi Reservoir Project Division, Siddapura, Kundapura, Udupi District for information and necessary action.

Name of the project	Area diverted	Area given for CA	Details of patches(Given for CA) with area and location	Status of transfer/mutation	Status of notification

ಸಂ:ಎ3ವಿವ-64/ಪ.ನ/(ಸೆಕ್ಷನ್-33ಪ್ರ)/2017-18(Vol-6)

ಅರಣ್ಯ ಸಂರಕ್ಷಣಾಧಿಕಾರಿಯವರ ಕಚೇರಿ
ಮಂಗಳೂರು ವೃತ್ತ, "ಅರಣ್ಯ ಭವನ", ಅಳಪೆ, ಪಡೀಲು
ಮಂಗಳೂರು-07, ದಿನಾಂಕ: 30.05.2025

ಇವರಿಗೆ,

ಮುಖ್ಯ ಅರಣ್ಯ ಸಂರಕ್ಷಣಾಧಿಕಾರಿ
(ಕಾರ್ಯಯೋಜನೆ ಮತ್ತು ಮೋಜಣಿ)
ಆಲೋಳ, ಶಿವಮೊಗ್ಗ,

ಮಾನ್ಯರೇ,

ವಿಷಯ: ಅರಣ್ಯ ಸಂರಕ್ಷಣಾ ಕಾಯ್ದೆ 1980ರಡಿ ಬಿಡುಗಡೆಗೊಳಿಸಿದ ಅರಣ್ಯ ಪ್ರದೇಶಕ್ಕೆ ಪರ್ಯಾಯವಾಗಿ ಅರಣ್ಯೀತರ ಪ್ರದೇಶದಲ್ಲಿ ಪರಿಹಾರಾತ್ಮಕ ನೆಡುತೋಪು (Compensatory Afforestation) ಬೆಳೆಸಿದ ಪ್ರದೇಶಗಳನ್ನು ಕರ್ನಾಟಕ ಅರಣ್ಯ ಕಾಯ್ದೆ 1963 ಸೆಕ್ಷನ್-33 ರಡಿಯಲ್ಲಿ "ರಕ್ಷಿತ ಅರಣ್ಯ" (Protected Forest) ಎಂದು ಘೋಷಿಸುವ ಕುರಿತು.

- ಉಲ್ಲೇಖ: 1. Ministry of Environment, Forests & Climate Change, Integrated Regional Office, Bangalore ಇವರ ಪತ್ರ ಸಂಖ್ಯೆ: F.No.4-KRC 1366/2022-BAN 291 ದಿನಾಂಕ: 8/12-05-2023,
2. ಪ್ರಧಾನ ಮುಖ್ಯ ಅರಣ್ಯ ಸಂರಕ್ಷಣಾಧಿಕಾರಿ (ಅರಣ್ಯ ಸಂರಕ್ಷಣೆ) ಮತ್ತು ನೋಡಲ್ ಅಧಿಕಾರಿ (ಎಫ್‌ಸಿಎ), ಬೆಂಗಳೂರು ಇವರ ಪತ್ರ ಸಂಖ್ಯೆ: Old File No.A5(2).GFL.CR.25/2019-20 E-office File No. KFD/HOFF/A5-2(GFL)/176/219-FC E-137748 ದಿನಾಂಕ: 02-06-2023 ಮತ್ತು 25-09-2023.
3. ಈ ಕಚೇರಿ ಪತ್ರ ಸಂಖ್ಯೆ ದಿನಾಂಕ: 26-02-2018 ಮತ್ತು 14-06-2024.
4. ತಮ್ಮ ಕಚೇರಿ ಪತ್ರ ಸಂಖ್ಯೆ ಬಿ1/ಕಾರ್ಯೋಶಿ/ಸಿಎ ನೆಡುತೋಪು/ಸಿ.ಆರ್-12/2024-25/260, ದಿನಾಂಕ: 23.08.2024.
5. ಉಪ ಅರಣ್ಯ ಸಂರಕ್ಷಣಾಧಿಕಾರಿ ಕುಂದಾಪುರ ವಿಭಾಗ ಕುಂದಾಪುರ ಇವರ ಕಚೇರಿ ಪತ್ರ ಸಂಖ್ಯೆ: ಬಿ1 ಎಲ್‌ಎನ್‌ಡಿ(ಡಿಎಂಎನ್)ವಿವ-102/ಪ.ನ/2014-15 ದಿನಾಂಕ: 29.05.2025.

ಮೇಲಿನ ವಿಷಯಕ್ಕೆ ಸಂಬಂಧಿಸಿದಂತೆ, ಅರಣ್ಯ ಸಂರಕ್ಷಣಾ ಕಾಯ್ದೆ 1980ರಡಿ ವಾರಾಹಿ ಏತ ನೀರಾವರಿ ಯೋಜನೆಗೆ ಬಿಡುಗಡೆಗೊಳಿಸಿದ ಅರಣ್ಯ ಪ್ರದೇಶಕ್ಕೆ ಪರ್ಯಾಯವಾಗಿ ಕುಂದಾಪುರ ತಾಲೂಕು ಕುಳಂಜೆ ಗ್ರಾಮದ ಸ.ನಂ. 115 ರಲ್ಲಿ 10.00ಹೆ. ಅರಣ್ಯೀತರ ಪ್ರದೇಶದಲ್ಲಿ ಪರಿಹಾರಾತ್ಮಕ ನೆಡುತೋಪು (Compensatory Afforestation) ಬೆಳೆಸಿದ ಪ್ರದೇಶವನ್ನು ಕರ್ನಾಟಕ ಅರಣ್ಯ ಕಾಯ್ದೆ 1963 ಸೆಕ್ಷನ್-4ರಂತೆ "ಮೀಸಲು ಅರಣ್ಯ" (Reserve Forest) ಎಂದು ಘೋಷಿಸುವ ಬಗ್ಗೆ, ಈ ಕಛೇರಿಯ ಉಲ್ಲೇಖ (3)ರ ದಿನಾಂಕ : 14.06.2024ರ ಪತ್ರದಲ್ಲಿ ಈಗಾಗಲೇ ತಮ್ಮ ಕಛೇರಿಗೆ ಪ್ರಸ್ತಾವನೆಯನ್ನು ಸಲ್ಲಿಸಲಾಗಿರುತ್ತದೆ.

ಮುಂದುವರಿದು, ಉಲ್ಲೇಖ (4)ರ ತಮ್ಮ ಕಛೇರಿ ಪತ್ರದಲ್ಲಿ ತಿಳಿಸಿರುವಂತೆ ಪ್ರಸ್ತಾಪಿತ ಪ್ರದೇಶದಲ್ಲಿ ಪ್ರಸ್ತುತ ಯಾವುದೇ ಒತ್ತುವರಿ ಇಲ್ಲವೆಂಬ ಬಗ್ಗೆ ದೃಢೀಕರಣ ಪತ್ರ ಹಾಗೂ ಸದರಿ ಪ್ರಕರಣಕ್ಕೆ ಸಂಬಂಧಿಸಿದಂತೆ ಅರಣ್ಯ ಹಕ್ಕಿನಡಿ ಯಾವುದೇ ಅರ್ಜಿಗಳನ್ನು ತೀರುವಳಿಗೆ ಬಾಕಿ ಇರುವುದಿಲ್ಲವೆಂಬ ದೃಢೀಕರಣ ಪತ್ರವನ್ನು ಉಪ ಅರಣ್ಯ ಸಂರಕ್ಷಣಾಧಿಕಾರಿ, ಕುಂದಾಪುರ ವಿಭಾಗ, ಕುಂದಾಪುರ ಇವರ ಕಛೇರಿ ಪತ್ರ ದಿನಾಂಕ: 08.10.2024 ರ ಪತ್ರದಲ್ಲಿ ವರದಿಯನ್ನು ನೇರವಾಗಿ ತಮ್ಮ ಕಛೇರಿಗೆ ಸಲ್ಲಿಸಿರುತ್ತಾರೆ.

ಮೇಲಿನ ಸ್ಥಳವನ್ನು ಕಾರ್ಯಯೋಜನೆ ಘಟಕ, ಶಿವಮೊಗ್ಗ, ಕಂದಾಯ ಇಲಾಖೆ ಮತ್ತು ವಲಯ ಅರಣ್ಯ ಅಧಿಕಾರಿ, ಶಂಕರನಾರಾಯಣ ಇವರೊಂದಿಗೆ ಜಂಟಿ ಸರ್ವೆ ನಡೆಸಿ, ಮಾನ್ಯ ಪ್ರಧಾನ ಮುಖ್ಯ ಅರಣ್ಯ ಸಂರಕ್ಷಣಾಧಿಕಾರಿ (ಅರಣ್ಯ ಪಡೆ ಮುಖ್ಯಸ್ಥರು), ಬೆಂಗಳೂರು ಇವರ ಪತ್ರದಲ್ಲಿ ತಿಳಿಸಿದಂತೆ ಸದ್ಯ ಪ್ರದೇಶವನ್ನು ಕರ್ನಾಟಕ ಅರಣ್ಯ ಕಾಯ್ದೆ 1963 ಸೆಕ್ಷನ್-33 ರಡಿಯಲ್ಲಿ "ರಕ್ಷಿತ ಅರಣ್ಯ" (Protected Forest) ಎಂದು ಘೋಷಿಸುವ ಕುರಿತು ಚೆಕ್ ಲಿಸ್ಟಿನಲ್ಲಿ ತಿಳಿಸಿದ ದಾಖಲೆಗಳೊಂದಿಗೆ ಪರಿಷ್ಕೃತ ಪ್ರಸ್ತಾವನೆಯನ್ನು ತಯಾರಿಸಿ 05 ಪ್ರತಿಗಳಲ್ಲಿ ಉಪ ಅರಣ್ಯ ಸಂರಕ್ಷಣಾಧಿಕಾರಿ ಕುಂದಾಪುರ ವಿಭಾಗ, ಕುಂದಾಪುರ ಇವರು ಉಲ್ಲೇಖ (5) ರ ಪತ್ರದಲ್ಲಿ ಈ ಕಛೇರಿಗೆ ವರದಿಯನ್ನು ಸಲ್ಲಿಸಿರುತ್ತಾರೆ.

ಆದ್ದರಿಂದ ವಾರಾಹಿ ಏತ ನೀರಾವರಿ ಯೋಜನೆಗೆ ಬಿಡುಗಡೆಗೊಳಿಸಿದ ಅರಣ್ಯ ಪ್ರದೇಶಕ್ಕೆ ಪರ್ಯಾಯವಾಗಿ ಕುಂದಾಪುರ ತಾಲೂಕು ಕುಳಂಜೆ ಗ್ರಾಮದ ಸ.ನಂ. 115 ರಲ್ಲಿ 10.00ಹೆ. ಅರಣ್ಯೇತರ ಪ್ರದೇಶದಲ್ಲಿ ಪರಿಹಾರಾತ್ಮಕ ನೆಡುತ್ತೋಪು (Compensatory Afforestation) ಬೆಳೆಸಿದ ಪ್ರದೇಶವನ್ನು ಕರ್ನಾಟಕ ಅರಣ್ಯ ಕಾಯ್ದೆ 1963 ಸೆಕ್ಷನ್-33 ರಡಿಯಲ್ಲಿ "ರಕ್ಷಿತ ಅರಣ್ಯ" (Protected Forest) ಎಂದು ಘೋಷಿಸುವುದು ಸೂಕ್ತವಾಗಿರುತ್ತದೆ. ಆದ ಕಾರಣ ಮೇಲಿನ ಪ್ರದೇಶವನ್ನು ಸೆಕ್ಷನ್ 33ರಡಿಯಲ್ಲಿ "ರಕ್ಷಿತ ಅರಣ್ಯ" (Protected Forest) ಎಂದು ಘೋಷಿಸಲು ಕ್ರಮ ಕೈಗೊಳ್ಳುವಂತೆ ತಮ್ಮನ್ನು ಈ ಮೂಲಕ ಕೋರುತ್ತಾ, ಉಪ ಅರಣ್ಯ ಸಂರಕ್ಷಣಾಧಿಕಾರಿ ಕುಂದಾಪುರ ವಿಭಾಗ, ಕುಂದಾಪುರ ಇವರ ಉಲ್ಲೇಖ (5) ರ ಪತ್ರದ ಪ್ರತಿಯನ್ನು ಹಾಗೂ 5 ಪ್ರಸ್ತಾವನೆಯನ್ನು ಈ ಪತ್ರದೊಂದಿಗೆ ಲಗತ್ತಿಸಿ ತಮ್ಮ ಮುಂದಿನ ಕ್ರಮಕ್ಕಾಗಿ ಸಲ್ಲಿಸಿದೆ.


ತಮ್ಮ ನಂಬುಗೆಯ,

ಅರಣ್ಯ ಸಂರಕ್ಷಣಾಧಿಕಾರಿ,
ಮಂಗಳೂರು ಪ್ರತ್ಯ, ಮಂಗಳೂರು.

ಪ್ರತಿಯನ್ನು ಉಪ ಅರಣ್ಯ ಸಂರಕ್ಷಣಾಧಿಕಾರಿ ಕುಂದಾಪುರ ವಿಭಾಗ, ಕುಂದಾಪುರ ಇವರಿಗೆ ಮಾಹಿತಿಗಾಗಿ ಕಳುಹಿಸಿದೆ.

ದೃಢೀಕರಣ ಪತ್ರ

ಉಪ ಅರಣ್ಯ ಸಂರಕ್ಷಣಾಧಿಕಾರಿ, ಕುಂದಾಪುರ ಇವರು ಪ್ರಸ್ತಾವನೆಯಲ್ಲಿ ಸಲ್ಲಿಸಿರುವ ವರದಿಯಂತೆ ಕುಂದಾಪುರ ತಾಲೂಕಿಗೆ ಸಂಬಂಧಿಸಿದಂತೆ ಕುಳಂಜೆ ಗ್ರಾಮದ ಸ.ನಂ. 115 ರಲ್ಲಿ 10.00ಹೆ. ಅರಣ್ಯೇತರ ಪ್ರದೇಶದಲ್ಲಿ ಕರ್ನಾಟಕ ಅರಣ್ಯ ಕಾಯ್ದೆ 1963ರ ಸೆಕ್ಷನ್-33 ರಡಿಯಲ್ಲಿ "ರಕ್ಷಿತ ಅರಣ್ಯ" (Protected Forest) ಎಂದು ಉದ್ಯೋಷಣೆ ಹೊರಡಿಸಲು ಸದ್ಯ ಪ್ರದೇಶದಲ್ಲಿ ಯಾವುದೇ ಒತ್ತುವರಿಗಳು ಇರುವುದಿಲ್ಲ ಹಾಗೂ ಸದ್ಯ ಪ್ರಕರಣಕ್ಕೆ ಸಂಬಂಧಿಸಿದಂತೆ ಅರಣ್ಯ ಹಕ್ಕಿನಡಿ ಯಾವುದೇ ಅರ್ಜಿಯು ತೀರುವಳಿಗೆ ಬಾಕಿ ಇರುವುದಿಲ್ಲ. ಪರಿಹಾರಾತ್ಮಕ ನೆಡುತೋಪು ಬೆಳೆಸಿದ ವರ್ಷ 1995 ಮತ್ತು 2016-17ನೇ ಸಾಲಿನಲ್ಲಿ ಸದ್ಯ ಪ್ರದೇಶದಲ್ಲಿ ನೆಡುತೋಪು ಬೆಳೆಸಲಾಗಿರುತ್ತದೆ ಎಂದು ಈ ಮೂಲಕ ದೃಢೀಕರಿಸುತ್ತೇನೆ.


ಅರಣ್ಯ ಸಂರಕ್ಷಣಾಧಿಕಾರಿ,
ಮಂಗಳೂರು ವೃತ್ತ, ಮಂಗಳೂರು.