

कार्यालय-प्रभागीय वनाधिकारी, कालसी भूमि संरक्षण वन प्रभाग, कालसी।

पत्रांक-582 /12-1,दिनांक, कालसी, 15.09.2022

सेवा में,

वन संरक्षक,  
शिवालिक वृत्त, उत्तराखण्ड,  
देहरादून।

**विषय :** जनपद देहरादून के विकासनगर में ग्राम पंचायत पष्ठा की माजरा (हरिजन बस्ती) आमवाला, मल्लावाला-II से पीपलसार तक भूड से मोटर मार्ग के नव निर्माण हेतु 3.955 हे० वन भूमि का गैर वानिकी कार्यों हेतु लोक निर्माण विभाग को प्रत्यावर्तन किये जाने के सम्बन्ध में।  
(Online No. FP/UK/126632/2021)

**सन्दर्भ :** भारत सरकार पर्यावरण, वन एवं जलवायु परिवर्तन मंत्रालय का पत्रांक-8वी/यू.सी.पी. /06/141/2021/एफ0सी0/1372 दि० 07/01/2022 एवं कार्यालय अधिशासी अभियन्ता, निर्माण खण्ड, लो०नि०वि०, देहरादून का पत्रांक-1702/25सी० (व०मू०)

महोदय,

उपरोक्त विषयक सन्दर्भित पत्र के क्रम में अवगत कराना है कि प्रस्ताव संख्या- FP/UK/UK/126632/2021 में भारत सरकार के पत्रांक-8वी/यू.सी.पी./06/141/2021/एफ0सी0/1372 दि० 07/01/2022 से लगाई गई आपत्ति का निराकरण प्रस्तावक विभाग एवं इस कार्यालय द्वारा निम्न प्रकार किया गया है-

क्र. सं.	आपत्ति	आपत्ति के निराकरण हेतु की जा रही कार्यवाही
1	प्रस्तावित ग्राम आमवाला-मल्लावाला-साल के घने वन क्षेत्र तथा पुर्ण रूप से आरक्षित वन के मध्य स्थित है। संबंधित वन मंडल अधिकारी यह सुनिश्चित करें कि यह अतिक्रमण क्षेत्र तो नहीं है तथा इस हेतु प्रमाण-पत्र प्रस्तुत करें।	उक्त प्रस्तावित मोटर मार्ग ग्राम आमवाला-मल्लावाला चक के रूप में इस वन प्रभाग की लांघा रेंज के आरक्षित वन क्षेत्र द०विन्हार-5 व 6 के मध्य विद्यमान है। उक्त क्षेत्र में आरक्षित वन भूमि पर किसी प्रकार का कोई अतिक्रमण नहीं है। इस वावत प्रमाण-पत्र ऑनलाईन अपलोड कर दिया गया है, जिसकी प्रति संलग्न है।
2	ग्राम का अंतिम विन्दु की तरफ से डिजिटल मैप के विन्दु क्र० 22 से 28 तक जोड़ने पर भी connectivity दी जा सकती है। अतः इस मार्ग में 6 मीटर चौड़ाई का प्रत्यावर्तन मान्य नहीं किया जाएगा। अतः अंतिम विन्दु की तरफ से केवल विन्दु क्रमांक 22-28 तक 6 मीटर चौड़ाई में पुनरीक्षित प्रस्ताव किया जाए।	प्रयोक्ता एजेन्सी द्वारा प्रमाण-पत्र ऑनलाईन अपलोड कर दिया गया है, जिसकी प्रति संलग्न है।
3	ग्राम पष्ठा से कम घनत्व के क्षेत्र से भी मार्ग प्रस्तावित किया जा सकता है जिस वैकल्पिक संमरेखण का कोई परीक्षण नहीं किया गया है। ग्राम पष्ठा से वैकल्पिक संमरेखण का सम्पूर्ण विवरण तुलनात्मक चार्ट में प्रेषित किया जाए।	प्रयोक्ता एजेन्सी द्वारा प्रमाण-पत्र ऑनलाईन अपलोड कर दिया गया है, जिसकी प्रति संलग्न है।
4	वर्तमान में ग्रामवासियों के आवागमन के मार्ग की जानकारी प्रस्तुत करते हुए के०एम०एल० फाईल पर अंकित किया जाए।	प्रयोक्ता एजेन्सी द्वारा प्रमाण-पत्र प्रस्तुत किया गया है, जिसकी प्रति संलग्न है।
5	Details tilled at para B-1 is not relevant to this proposal and therefore required to be removed.	अधिशासी अभियन्ता, निर्माण खण्ड, लो०नि०वि०, देहरादून के पत्रांक-2924/26सी०, दिनांक 08.08.2022 द्वारा आपत्ति का निराकरण किया गया है, जिसकी प्रति संलग्न है।
6	Blank space plantation scheme of Rs. 650000/- other than CA uploaded online. State Govt. is requested to proposal the estimate for CA only as per the guideline.	प्रभाग द्वारा रिक्त पड़े स्थानों पर वृक्षारोपण की धनराशि का आंकलन प्रस्ताव से पृथक कर दिया गया है तथा सी०ए० की संशोधित धनराशि का आंकलन ऑनलाईन अपलोड कर दिया गया है।
7	Road-side plantation scheme of Rs. 3286211/- oyer than CA uploaded online. State Govt is requested to propose the estimate for CA only as per the guideline.	प्रभाग द्वारा सड़क किनारे वृक्षारोपण की धनराशि का आंकलन, प्रस्ताव से पृथक कर दिया गया है।

आपत्ति

आपत्ति के निराकरण हेतु की जा रही कार्यवाही

8 It is seen from the data given in para-14 of online part-II i.e. district profile that the CA stipulated (6678 ha) is not commensurate to the forest land diverted (21455 ha.) logically the CA stipulate should be approximately double the area of forest land diverted and the disparity if any is required to be clarified suitably.

अपर प्रमुख वन संरक्षक/नोडल अधिकारी, वन संरक्षण, इन्दिरा नगर फॉरेस्ट कॉलोनी, उत्तराखण्ड, देहरादून द्वारा जारी District profile के अनुसार आंकड़े अपलोड कर दिये गये हैं। District profile की प्रति संलग्न है।

अतः अनुरोध है कि भारत सरकार की पत्रांक-8वी/यू.सी.पी./06/141/2021/एफ0सी0/1372 दि० 07/01/2022 के द्वारा लगाई गई आपत्ति का निराकरण कर आख्या इस अनुरोध के साथ प्रेषित कि जा रही है कि उक्त आख्या को अपर प्रमुख वन संरक्षक/नोडल अधिकारी वन संरक्षण, इन्दिरानगर, देहरादून को प्रेषित करने का कष्ट करें।

संलग्नक : यथोपरि।

भू०दीय,

प्रभागीय वनाधिकारी,  
भू०सं० वन प्रभाग, कालसी।

प्रतिलिपि : अधिशासी अभियन्ता, निर्माण खण्ड, लो०नि०वि०, देहरादून को उनके संदर्भित पत्र के क्रम में सूचनार्थ प्रेषित।


प्रभागीय वनाधिकारी,  
भू०सं० वन प्रभाग, कालसी।

परियोजना का नाम-

मा० मुख्यमंत्री घोषणा संख्या-221/2013 के अन्तर्गत जनपद-देहरादून के विकासखण्ड विकासनगर ग्राम पंचायत पष्ठा की मजरा (हरिजन बस्ती) आमवाला-मल्लावाला II से पीपलसार तक भूड से सड़क के नवनिर्माण हेतु 3.955 है० वन भूमि का गैर वानिकी कार्य हेतु लोक निर्माण विभाग को प्रत्यावर्तन।

### अतिक्रमण सम्बन्धी प्रमाण पत्र

प्रमाणित किया जाता है कि जनपद देहरादून के विधानसभा क्षेत्र विकासनगर में प्रस्तावित मोटर मार्ग योजना के अन्तर्गत प्रस्तावित परियोजना ग्राम आमवाला-मल्लावाला चक के रूप में इस वन प्रभाग की लांघा रेंज के आरक्षित वन क्षेत्र द०विन्हार-5 व 6 के मध्य विद्यमान है। उक्त क्षेत्र में आरक्षित वन भूमि पर किसी प्रकार का कोई अतिक्रमण नहीं है।

  
प्रभागीय वनाधिकारी  
प्रभागीय वनाधिकारी  
कालसी भू० सं० वन प्रभाग,  
कालसी  
कालसी।

कार्यालय वन क्षेत्राधिकारी लांघा राजि, लांघा।  
पत्रांक- 520/12-1 , दिनांक, लांघा, 31 मई 2022

सेवा में,

प्रमागीय वनाधिकारी,  
कालसी भूमि संरक्षण वन प्रभाग,  
कालसी।

द्वारा :-

उप-प्रमागीय वनाधिकारी, सहसपुर।

विषय :-

जनपद- देहरादून के विकासखण्ड विकासनगर में ग्राम पंचायत पष्ठा की मजरा (हरिजन बस्ती) आमवाला, मल्लावाला- II से पीपलसार तक भूड से मोटर मार्ग के नवनिर्माण हेतु 3.955 है० वन भूमि का गैर वानिकी कार्यों हेतु लोक निर्माण विभाग को प्रत्यावर्तित किये जाने के संबंध में।

महोदय,

उपरोक्त विषयक क्रम में आपके कार्यालय से प्राप्त निर्देशों के क्रम में सूचना निम्न प्रकार है -

“ ग्राम आमवाला - मल्लावाला चक के रूप में आरक्षित वन क्षेत्र के मध्य में विद्यमान है। उक्त क्षेत्र में आरक्षित वन भूमि पर किसी प्रकार का अतिक्रमण नहीं है। ”

अतः रिपोर्ट सूचनार्थ सेवा में प्रेषित है।

D/mam

D.F.O

21/6/22

भवदीय,

Gaanda  
वन क्षेत्राधिकारी  
लांघा रेंज, लांघा।



कार्यालय अधिशासी अभियन्ता,  
निर्माण खण्ड, लो०नि०वि०, देहरादून

Office of the Executive Engineer, Construction Division, P.W.D., Dehradun, Uttarakhand

Website-<http://pwd.uk.gov.in>

E-mail: [eeedpwdddn@rediffmail.com](mailto:eeedpwdddn@rediffmail.com)



पत्रांक 1702/25 शी० (40गु०)

दिनांक 27/05/2022

सेवा में

प्रभागीय वनाधिकारी,  
जलवायु भूमि संरक्षण वन प्रभाग,  
जलवायु

विषय:-

जनपद देहरादून के विकासखण्ड विकासनगर में ग्राम पंचायत पष्ठा की माजरा (हरिजन बस्ती) आमवाला, भल्लावाला-11 से पीपलसार तक भूड से मोटर मार्ग के नव निर्माण हेतु 3.955 हे० वन भूमि का गैर वानिकी कार्यों हेतु लोक निर्माण विभाग को प्रत्यावर्तन किये जाने के सम्बन्ध में। (Online No. FP/UK/Road/126632/2021)

सन्दर्भ:-

भारत सरकार पर्यावरण, वन एवं जलवायु परिवर्तन मंत्रालय का पत्रांक 8बी/यू.सी.पी. /06/141/2021/एफ०सी०/1372 दि० 07/01/2022

महोदय,

उपरोक्त विषयक सन्दर्भित पत्र के क्रम में अवगत कराना है कि भारत सरकार पर्यावरण एवं जलवायु परिवर्तन मंत्रालय द्वारा उक्त वनभूमि प्रस्ताव पर जो आपत्ति लगाई गई थी उक्त आपत्तियों का बिन्दुवार निराकरण कर लिया गया है:-

1 (i)	प्रस्तावित ग्राम आमवाला-भल्लावाला - 'साल' के घने वन क्षेत्र तथा घन रूप से आरक्षित वन के मध्य स्थित है। संबंधित वन मंडल अधिकारी यह सुनिश्चित करें कि यह अतिक्रमण क्षेत्र तो नहीं है तथा इस हेतु प्रमाण-पत्र प्रस्तुत करें।	प्रभागीय वनाधिकारी कार्यालय द्वारा दी जानी है।
(ii)	ग्राम का अंतिम बिन्दु की तरफ से डिजिटल मैप के बिन्दु क्र० 22 से 28 तक जोड़ने पर भी connectivity दी जा सकती है। अतः इस मार्ग में 6 मीटर चौड़ाई का प्रत्यावर्तन मान्य नहीं किया जाएगा। अतः अंतिम बिन्दु की तरफ से केवल बिन्दु क्रमांक 22-28 तक 6 मीटर चौड़ाई में पुनरीक्षित प्रस्ताव प्रस्तुत किया जाए।	प्रमाण पत्र संलग्न है।
(iii)	ग्राम पारस्ता से कम घनत्व के क्षेत्र से भी मार्ग प्रस्तावित किया जा सकता है जिस वैकल्पिक समरेखण का कोई परीक्षण नहीं किया गया है। ग्राम पारस्ता से वैकल्पिक समरेखण का सम्पूर्ण विवरण तुलनात्मक धाट में प्रेषित किया जाए।	प्रमाण पत्र संलग्न है।
(iv)	वर्तमान में सामयाक्षिणी के आवागमन के मार्ग की जानकारी प्रस्तुत करते हुए के०एम०एन० फाईल पर अंकित किया जाए।	प्रमाण पत्र संलग्न।
2-	Details tiled at para B-1 is not relevant to this proposal and therefore required to be removed.	Online uploaded.
3-	Blank space plantation scheme of Rs. 6,50,000/- other than CA uploaded online. State Govt. is requested to propose the estimate for CA only as per the guideline.	Online uploaded.
4-	Road-side plantation scheme of Rs.32,86,211/- other than CA uploaded online. State Govt is requested to propose the estimate for CA only as per the guidelines.	Online uploaded.

Scanned with OKEN Scanner

5-	It is seen from the data given in para-14 of online part-II i.e. district profile that the CA stipulated (6678 ha) is not commensurate to the forest land diverted (21455 ha). Logically, the CA stipulated should be approximately double the area of forest land diverted and the disparity, if any, is required to be clarified suitably.	प्रमाणाय वनाधिकारी कार्यालय द्वारा दी जानी है।
----	--	--

अतः आपसे अनुरोध है कि उक्त वन भूमि हस्तांतरण प्रस्ताव पर आवश्यक कार्यावाही करते हुए अग्रसारित करने की कृपा करें ताकि उक्त मार्ग की स्वीकृति प्राप्त की जा सके।

(इं० राजेश कुमार)  
अधिसासी अभियन्ता,  
नि०ख०, लो०नि०वि०,  
देहरादून।

पत्रांक / 25 सी० (व०भू०)

दिनांक / / 2022

प्रतिलिपि :- निम्नलिखित को सन्दर्भित पत्र के क्रम में सूचनार्थ एवं आवश्यक कार्यवाही हेतु प्रेषित।

1. मा० विधायक, विकासनगर विधानसभा क्षेत्र, विधानसभा भवन उत्तराखण्ड देहरादून।
2. अपर प्रमुख वन संरक्षक एवं नोडल अधिकारी वन संरक्षण, भूमि सर्वेक्षण निदेशालय इन्दिरा नगर फॉरेस्ट कालोनी देहरादून।
3. वन संरक्षक शिवालिक वृत्त देहरादून।
4. अधीक्षण अभियन्ता, नवम् वृत्त, लो०नि०वि०, देहरादून।
5. श्री प्रदीप कुमार सहायक अभियन्ता निर्माण खण्ड, लो०नि०वि० देहरादून।
6. श्री श्रीचरण सिंह गुरसाई खण्डीय अमीन निर्माण खण्ड, लो०नि०वि० देहरादून।

अधिसासी अभियन्ता,  
नि०ख०, लो०नि०वि०, देहरादून।

## प्रमाण-पत्र

कार्य का नाम:-

जनपद देहरादून के विकासखण्ड विकासनगर में ग्राम पंचायत बष्ठा की माजरा (हरिजन वरती) आगवाला, मल्लावाला-11 से पीपलसार तक भूड से मोटर मार्ग के नव निर्माण हेतु 3.955 है० वन भूमि का लोक निर्माण विभाग को हस्तांतरण।

प्रमाणित किया जाता है कि ग्राम पीपलसार को विन्दु सं० 28 से जोड़ने पर ग्रामवासियों को अपने गांव/तौक तक पहुंचने में 12 किमी० की अतिरिक्त दूरी तय करनी पड़ेगी मोटर मार्ग की विशिष्टियों के अनुसार मोटर मार्ग की चौड़ाई 6 मी० + 0.90 मी० अतिरिक्त बाईडिंग कुल 6.90 मी० होती है। इसलिए मोटर मार्ग को 6.90 मी० चौड़ाई से कम में प्रस्तावित/निर्माण नहीं कराया जा सकता है। 7.00 मी० से कम चौड़ाई में मोटर मार्ग का निर्माण विशिष्टियों के अनुसार नहीं किया जा सकता है। इसलिए 6 मी० चौड़ाई में प्रस्ताव को पुनरीक्षित करना संभव नहीं है।



सहायक अभियन्ता  
निर्माण खण्ड लो०नि०वि०  
देहरादून



अधिसासी अभियन्ता  
निर्माण खण्ड लो०नि०वि०  
देहरादून

## प्रमाण-पत्र

कार्य का नाम:-

जनपद देहरादून के विकासखण्ड विकासनगर में ग्राम प्रधानता मण्ड की गाजरा (हरिजन वस्ती) आमवाला, मल्लावाला- 11 से पीपलसार तक भूड से मोटर मार्ग के नव निर्माण हेतु 3.955 हे० घन भूमि का लोक निर्माण विभाग को हस्तांतरण।

प्रमाणित किया जाता है कि मार्ग निर्माण हेतु विभाग द्वारा दो समरेखणों पर सर्वेक्षण किया गया। समरेखण सं० 2 पर अत्याधिक वनभूमि व वृक्षों की सं० अधिक होने के कारण समरेखण सं० 2 को निरस्त किया गया तथा समरेखण सं० 1 के अनुसार प्रस्तावित मार्ग निर्माण हेतु वनभूमि हस्तांतरण प्रस्ताव प्रस्तुत किया गया है।



सहायक अभियन्ता  
निर्माण खण्ड लो०नि०वि०  
देहरादून



अधिशारी अभियन्ता  
निर्माण खण्ड लो०नि०वि०  
देहरादून





(प्रपत्र-13) (29)


र्य का नाम :- मा0 मुख्यमंत्री घोषणा सं0-221/2013 के अन्तर्गत जनपद देहरादून के विकासखण्ड विकासनगर में ग्राम पंचायत पष्ठा की गजरा (हरिजन बस्ती) आमवाला, मल्लावाला II से पीपलसार तक भूड से सड़क का नव निर्माण कार्य हेतु वन भूमि हस्तान्तरण प्रस्ताव।  
(लम्बाई- 6.500 किमी0)


विभिन्न विकल्पों का तुलनात्मक विवरण व उनके निरस्त किये जाने के कारण का प्रमाण-पत्र


संख्या नं0	प्रभावित वन भूमि (हे0 में)	प्रभावित वृक्षों की संख्या	मार्ग की लम्बाई (कि0मी0 में)	अन्य कारण (एच0पी0 बैंड आदि)
संख्या-1	3.9550 हे0	679	6.500	-
संख्या-2	4.0950 हे0	772	6.800	-


  
कनिष्ठ अभियन्ता  
नि0ख0, लो0नि0वि0  
देहरादून

  
सहायक अभियन्ता  
नि0ख0, लो0नि0वि0  
देहरादून

  
अधिशाली अभियन्ता  
नि0ख0, लो0नि0वि0  
देहरादून

  
वन क्षेत्राधिकारी  
लांघा रेंज

  
उप-प्रभागीय वनाधिकारी  
सहसंपूर्ण उप वन प्रभाग,  
कालसी।

  
प्रभागीय वनाधिकारी  
कालसी।

का नाम :- मा0 मुख्यमंत्री घोषणा सं0-221/2013 के अन्तर्गत जनपद देहरादून के विकासखण्ड विकासनगर में ग्राम पंचायत पष्ठा की गजरा (हरिजन बरती) आगवाला, गल्लावाला II से पीपलसार तक भूख से सड़क का नव निर्माण कार्य हेतु वन भूमि हरतान्तरण प्रस्ताव।  
(लम्बाई- 6.500 किमी0)

**वैकल्पिक समरेखणों के निरस्त किये जाने का प्रमाण-पत्र**

प्रस्तावित परियोजना हेतु दो समरेखणों पर विचार किया गया। समरेखण - 1 एवं समरेखण-2 निम्नलिखित तुलनात्मक रूप के उपरान्त समरेखण-1 को तकनीकी, पर्यावरणीय, भूगर्भिय एवं गितव्ययी दृष्टि से उपयुक्त पाया गया। जिस कारण समरेखण-2 को निरस्त कर दिया गया एवं समरेखण-1 को स्वीकार किया गया। जिनका तुलनात्मक विवरण निम्न प्रकार है:-

विवरण	समरेखण-1	समरेखण-2
तकनीकी दृष्टिकोण से	इस समरेखण में सड़क मार्ग की लम्बाई 6.500 किमी0 आती है, 11 एच0पी0 बैंड आते हैं।	इस समरेखण में सड़क मार्ग की लम्बाई 6.800 किमी0 आती है समरेखण 2 की तुलना में इस समरेखण में अधिक वन भूमि की आवश्यकता होगी।
भूगर्भिय आख्या के अनुसार	इस समरेखण को भू-वैज्ञानिक द्वारा निरीक्षण करने पर उपयुक्त पाया गया। भू-वैज्ञानिक दृष्टि से मार्ग ज्यादातर कठोर चट्टान से होकर गुजरता है। जिससे मलवा सड़क मार्ग निर्माण में प्रयोग किया जा सकता है। जिस कारण मलवा वनभूमि में नहीं गिरेगा एवं भविष्य में स्लिप जोन बनने की सम्भावना भी कम होगी।	इस समरेखण में भू-वैज्ञानिक द्वारा निरीक्षण करने पर 2-3 स्थानों पर भू-ध्साव होने ही आशंका व्यक्त की गई जिस कारण यह समरेखण उपयुक्त नहीं पाया गया।
वन एवं पर्यावरणीय दृष्टिकोण से	इस समरेखण में न्यूनतम कुल 5.0300 है0 भूमि परियोजना निर्माण के लिए आवश्यक है। जिसमें आरक्षित वन भूमि मात्र 3.9550 है0 एवं सिविल सोयम भूमि 0.00 है0 प्रभावित हो रही हैं एवं विभिन्न प्राजाति 679 वृक्ष प्रभावित हो रहे हैं।	इस समरेखण में न्यूनतम कुल 4.7600 है0 भूमि परियोजना निर्माण के लिए आवश्यक है। जिसमें आरक्षित वन भूमि मात्र 4.0950 है0 सिविल सोयम भूमि 000 है0 प्रभावित हो रही हैं एवं विभिन्न प्राजाति 772 वृक्ष प्रभावित हो रहे हैं। जो कि अधिक होने के कारण पर्यावरणीय दृष्टि से उपयुक्त नहीं है।
सामाजिक दृष्टिकोण	इस समरेखण में सड़क मार्ग की लम्बाई 6.500 किमी0 होने के कारण समरेखण-2 की अपेक्षाकृत कम है। जिससे स्थानीय निवासियों के समय की बचत होगी तथा वह अपने उपचार हेतु एवं कृषि उपज को कम समय व धन में शहर तक ले जा सकेंगे। इस समरेखण से समस्त ग्रामवासी एवं जनप्रतिनिधि सहमत है। (सहमति पत्र संलग्न)	इस समरेखण में सड़क मार्ग की लम्बाई 6.800 किमी0 होने के कारण समरेखण-1 की अपेक्षाकृत अधिक है। जिससे स्थानीय निवासियों को अपने उपचार हेतु एवं कृषि उपज को शहर तक ले जाने में अधिक समय व धन व्यय होगा। इस समरेखण से समस्त ग्रामवासी एवं जनप्रतिनिधि सहमत नहीं है।
मित्तव्ययी दृष्टिकोण	इस समरेखण में सड़क मार्ग की लम्बाई 6.500 किमी0 आती है, एवं लागत 656.00 लाख आती है। जो कि समरेखण-2 की अपेक्षा कम है।	इस समरेखण में सड़क मार्ग की लम्बाई 6.800 किमी0 आती है, एवं लागत 687.00 लाख आती है। जो कि समरेखण प्रथम की अपेक्षा अधिक है।

कनिष्ठ अभियन्ता  
नि0ख0, लो0नि0वि0 देहरादून

सहायक अभियन्ता  
नि0ख0, लो0नि0वि0 देहरादून

अधिशोसी अभियन्ता  
नि0ख0, लो0नि0वि0 देहरादून

वन क्षेत्राधिकारी

उप-प्रभागीय क्षेत्राधिकारी  
सहसपुर उप वन प्रभाग,  
कालसी।

प्रभागीय वनाधिकारी  
कालसी भू0सं0 वन प्रभाग,  
कालसी।

## प्रमाण-पत्र


कार्य का नाम:-

जनपद देहरादून के विकासखण्ड विकासनगर में ग्राम पंचायत पट्टा की माजरा (हरिजन बस्ती) आमवाला, मल्लावाला-11 से पीपलसार तक बूड़ से मोटर मार्ग के नव निर्माण हेतु 3.955 हे० वन भूमि का लोक निर्माण विभाग को हस्तांतरण।

प्रमाणित किया जाता है कि वर्तमान में ग्रामवासी लांचा-तौली मोटर मार्ग से लगभग 5 किमी० पैदल चलकर आवागमन करते हैं। ग्रामवासियों के आवागमन हेतु केवल यही पैदल मार्ग है। उक्त मार्ग निर्माण हो जाने से ग्रामवासी अपनी कृषि उपज व अन्य दैनिक उपयोग की वस्तुओं को आसानी से मण्डी एवं अन्य स्थानों पर पहुंचा सकते हैं।



सहायक अभियन्ता  
निर्माण खण्ड लो०नि०वि०  
देहरादून



अधिसासी अभियन्ता  
निर्माण खण्ड लो०नि०वि०  
देहरादून



कार्यालय अधिशासी अभियन्ता,  
निर्माण खण्ड, लो०नि०वि०, देहरादून  
Office of the Executive Engineer, Construction Division, P.W.D., Dehra Dun, Uttarakhand  
Website-<http://pwd.uk.gov.in>

Phone - 0135-2729863



E-mail: [ee.cdgn@ddn.pwd.uk.gov.in](mailto:ee.cdgn@ddn.pwd.uk.gov.in)

पत्रांक  
सेवा में

2924/ 26 सी० (वन भूमि)

दिनांक 08/10/2022

एभागीय वनाधिकारी,  
कालसी भूमि संस्थापन वन प्रभाग,  
कालसी।

विषय -

जनपद देहरादून के विकासखण्ड विकासनगर में ग्राम पंचायत पट्टा की कट्टर (इंजिन बस्ती) आमवाला, मल्लावाला-11 से पीपलसार तक भूड से मोटर मार्ग के नव निर्माण हेतु 1365 हे० वन भूमि का गैर वानिका कार्य हेतु लोक निर्माण विभाग को प्रस्तावित किए जाने के सम्बन्ध में। (प्रस्ताव संख्या-FP/UK/ROAD/126632/2021)

सन्दर्भ-

भारत सरकार पर्यावरण, वन एवं जलवायु परिवर्तन मंत्रालय की पत्र संख्या-  
Sबी०/U.C.P/06/14/F.C/1372 Dated 07-01-2022

महोदय,

उपरोक्त विषयक सन्दर्भित पत्र के क्रम में अवगत करना है कि भारत सरकार क्षेत्रीय कार्यालय देहरादून की सन्दर्भित पत्र द्वारा विषयक वन भूमि प्रकरण में कतिपय आपत्तियां लगाई गई थीं जिनका निराकरण कर इस कार्यालय के पत्रांक 1702/25सी० (वनभूमि) दिनांक 27.05.2022 द्वारा ऑन लाईन अपलोड करते हुए हार्ड कॉपी आपके कार्यालय को प्रेषित की गई थी। आपके कार्यालय द्वारा सन्दर्भित पत्र में प्रेषित एक अनुरोध का सुसंगत निराकरण किए जाने हेतु इस कार्यालय को ऑनलाईन सूचित किया गया है।

उपरोक्त के अनुपालन में अवगत करना है कि भारत सरकार क्षेत्रीय कार्यालय देहरादून द्वारा लगाई गई आपत्ति क्रमांक 2, जिसमें उल्लेख किया गया है कि प्रस्ताव में पैरा बी०-1 में Filled Details विषयक प्रस्ताव के सापेक्ष प्रासंगिक (Relevant) रूप में Filled नहीं है। इस परिपेक्ष में अवगत करना है कि इस कार्यालय द्वारा पोर्टल में भरा गया विवरण विधिक (Manual) रूप में अंकित (Filled) नहीं किया गया है पोर्टल पर ऑटो ब्रुट (Automatically) रूप से अन्य वन भूमि प्रकरण का विवरण Details अंकित (Filled) हो गया है जिनके निराकरण की कार्यवाही प्रक्रियाधीन है।

अतः अनुरोध है कि कृपया विषयक वन भूमि हस्तान्तरण प्रस्ताव पर आवश्यक कार्यवाही करते हुए अग्रसारित करने का कष्ट करें।

(0) राजेश कुमार  
अधिशासी अभियन्ता,  
निर्माण खण्ड, लो०नि०वि०, देहरादून  
दिनांक : / / 2022

पत्रांक : /26 सी० (वन भूमि)  
प्रतिलिपि निम्नलिखित को उपरोक्त क्रम में सूचना एवं आवश्यक कार्यवाही हेतु प्रेषित।

1. वन संरक्षक, शिवालय नृत, उत्तराखण्ड, देहरादून।
2. श्री प्रदीप कुमार, सहायक अभियन्ता, निर्माण खण्ड, लो०नि०वि०, देहरादून को सूचना एवं प्रकरण पर आवश्यक अनुश्रवण हेतु प्रेषित।
3. श्री श्रीधर सिंह गुरसाई, श्री उत्तम सिंह रावत, खण्डीय अमीन, निर्माण खण्ड, लो०नि०वि०, देहरादून को सूचना एवं उपरोक्तानुसार आवश्यक कार्यवाही हेतु प्रेषित।

अधिशासी अभियन्ता,  
निर्माण खण्ड, लो०नि०वि०, देहरादून

